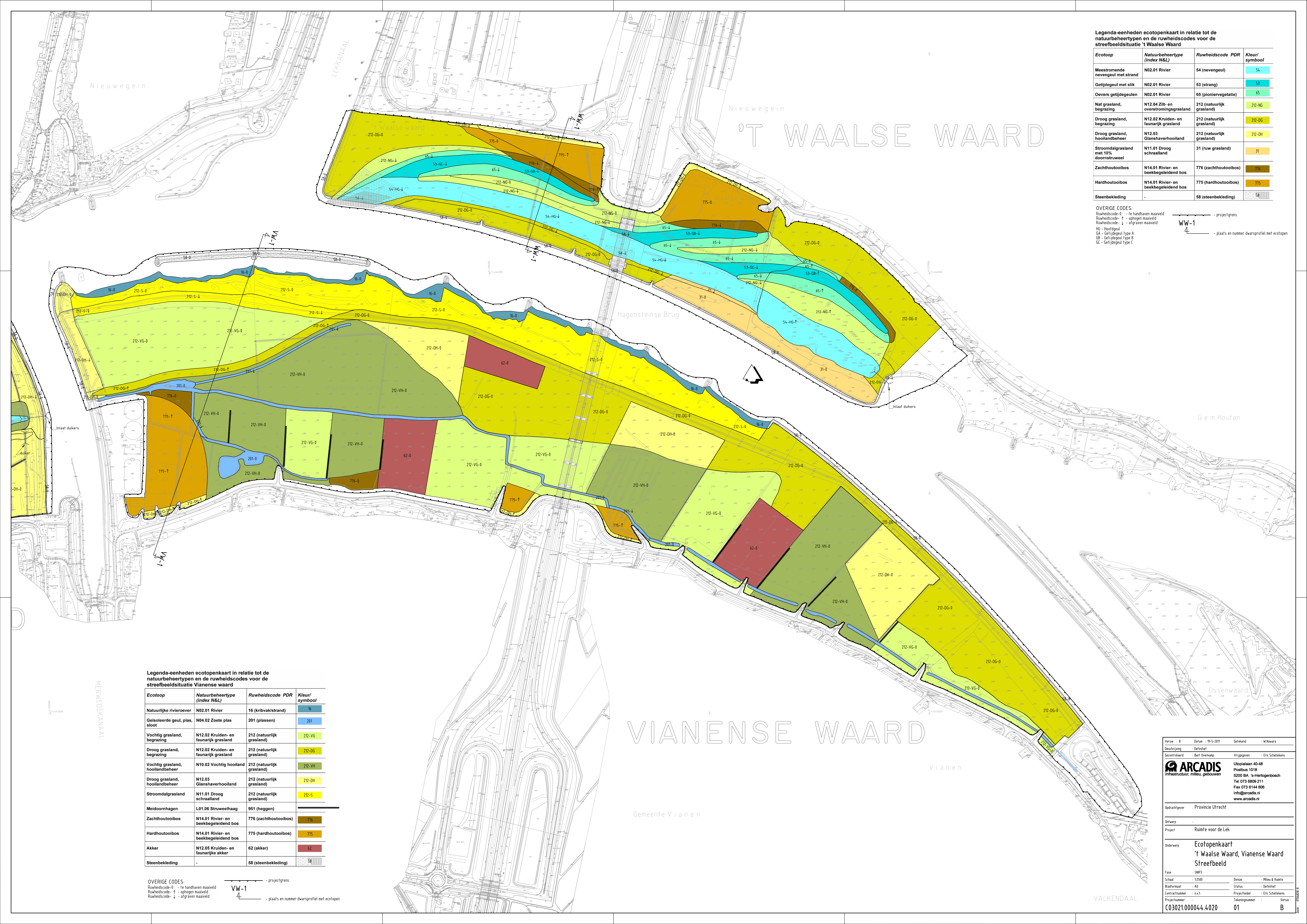
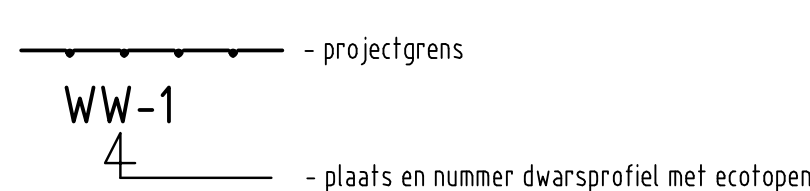


Legenda-eenheden ecotopenkaart in relatie tot de natuurbeheertypen en de ruwheidscodes voor de streefsituatie 't Waalse Waard

Ecotoop	Natuurbeheertype (index N&L)	Ruwheidscode PDR	Kleur/ symbool
Meestromende nevengeul met strand	N02.01 Rivier	54 (nevengeul)	54
Getijdgeul met slik	N02.01 Rivier	53 (strang)	53
Oevers getijdgeulen	N02.01 Rivier	65 (pioniervegetatie)	65
Nat grasland, begrazing	N12.04 Zilt- en overstromingsgrasland	212 (natuurlijk grasland)	212-NG
Droog grasland, begrazing	N12.02 Kruiden- en faunarijk grasland	212 (natuurlijk grasland)	212-DG
Droog grasland, hooilandbeheer	N12.03 Glanshaverhooiland	212 (natuurlijk grasland)	212-DH
Stroomdalgrasland met 10% doornstruweel	N11.01 Droog schraalland	31 (ruw grasland)	31
Zachthoutoobos	N14.01 Rivier- en beekbegeleidend bos	776 (zachthoutoobos)	776
Hardhoutoobos	N14.01 Rivier- en beekbegeleidend bos	775 (hardhoutoobos)	775
Steenbekleding	-	58 (steenbekleding)	58

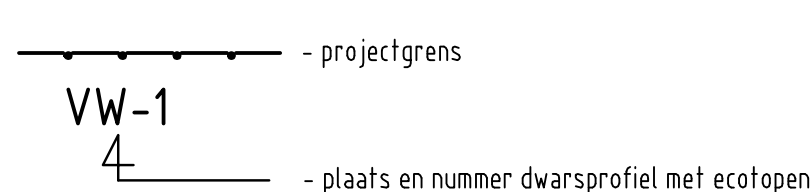
OVERIGE CODES:  
 Ruwheidscode-0 - te handhaven maaiveld  
 Ruwheidscode-1 - ophogen maaiveld  
 Ruwheidscode-2 - afgraven maaiveld  
 HG - Hoofdgeul  
 GA - Getijdgeul type A  
 GB - Getijdgeul type B  
 GC - Getijdgeul type C



Legenda-eenheden ecotopenkaart in relatie tot de natuurbeheertypen en de ruwheidscodes voor de streefsituatie Vianense waard

Ecotoop	Natuurbeheertype (index N&L)	Ruwheidscode PDR	Kleur/ symbool
Natuurlijke rivieroever	N02.01 Rivier	16 (kribvak/strand)	16
Geïsoleerde geul, plas, sloot	N04.02 Zoete plas	201 (plassen)	201
Vochtig grasland, begrazing	N12.02 Kruiden- en faunarijk grasland	212 (natuurlijk grasland)	212-VG
Droog grasland, begrazing	N12.02 Kruiden- en faunarijk grasland	212 (natuurlijk grasland)	212-DG
Vochtig grasland, hooilandbeheer	N10.02 Vochtig hooiland	212 (natuurlijk grasland)	212-VH
Droog grasland, hooilandbeheer	N12.03 Glanshaverhooiland	212 (natuurlijk grasland)	212-DH
Stroomdalgrasland	N11.01 Droog schraalland	212 (natuurlijk grasland)	212-S
Meidoornhagen	L01.06 Struweelhaag	951 (heggen)	951
Zachthoutoobos	N14.01 Rivier- en beekbegeleidend bos	776 (zachthoutoobos)	776
Hardhoutoobos	N14.01 Rivier- en beekbegeleidend bos	775 (hardhoutoobos)	775
Akker	N12.05 Kruiden- en faunarijk akker	62 (akker)	62
Steenbekleding	-	58 (steenbekleding)	58

OVERIGE CODES:  
 Ruwheidscode-0 - te handhaven maaiveld  
 Ruwheidscode-1 - ophogen maaiveld  
 Ruwheidscode-2 - afgraven maaiveld



Versie : 0    Datum : 11-5-2011    Getekend : M Nowara  
 Omschrijving : Definitief  
 Gecontracteerd : Bert Overkamp    Vrijgegeven : Eric Schellekens  
**ARCADIS**    Utopiaslaan 40-48    Postbus 1018  
 Infrastructuur, milieu, gebouwen    5200 BA 't Hartogenbosch  
 Tel 073 6809 211    Fax 073 6144 606  
 info@arcadis.nl    www.arcadis.nl  
 Opdrachtgever : Provincie Utrecht  
 Ontwerp :  
 Project : Ruimte voor de Lek  
 Onderwerp : Ecotopenkaart 't Waalse Waard, Vianense Waard Streefbeeld  
 Fase : SNP3    Divisie : Milieu & Ruimte  
 Schaal : 1:2500    Status : Definitief  
 Bladformaat : A0    Projectleider : Eric Schellekens  
 Contractnummer : n.v.t.    Telefoonnummer :  
 Projectnummer : C03021.000044.4.020    Versie : 01    B