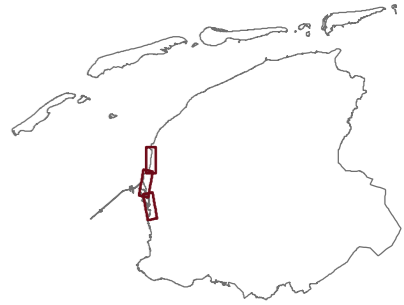




Reserveringszones versterking primaire waterkeringen

Kaart behorende bij de
Verordening Romte Fryslân 2014

Kaart 5 - 3



-  reserveringszone binnen
aaneengesloten bebouwd gebied
-  reserveringszone buiten
aaneengesloten bebouwd gebied

Bron: WHP3

Datum: 18 juni 2014
q:\ruimte\verordening\2013 reserveringsz3.mxd
kaart: Beleids- en Geo-Informatie