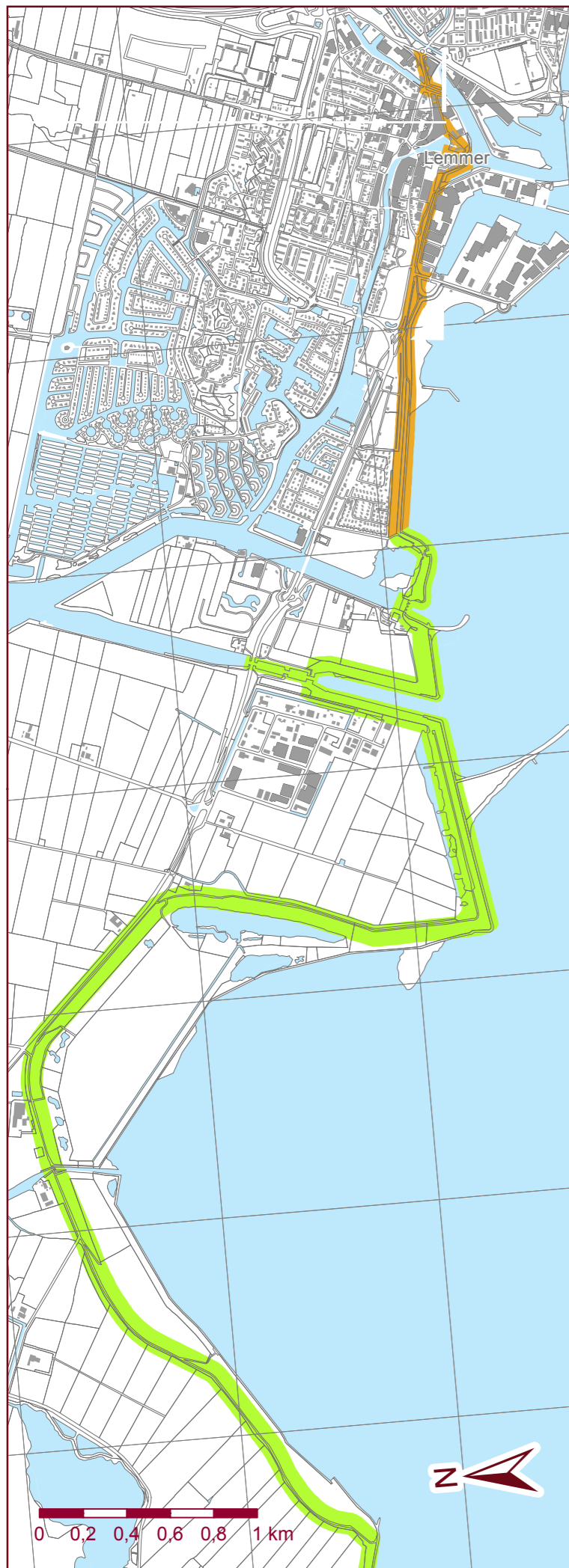




## Reserveringszones versterking primaire waterkeringen

Kaart behorende bij de  
Verordening Romte Fryslân 2014

Kaart 5 - 1



-  reserveringszone binnen  
aaneengesloten bebouwd gebied
-  reserveringszone buiten  
aaneengesloten bebouwd gebied

Bron: WHP3

Datum: 18 juni 2014  
q:\ruimte\verordening\2013 reserveringsz1.mxd  
kaart: Beleids- en Geo-Informatie