

Lijst beeldbepalende panden Noordbroek

STRAAT	HUISNR	ORSPR. FUNCTIE	HUIDIGE FUNCTIE	BOUWJAAR	VERVOLGESTATUS	OPMERKINGEN
Hamrik	4	boerderij	boerderij	1762		Oud voorhuis, schuren jonger. Wel sterk gewijzigd, kozinetails, schuren. Naast molen, omgeving links verstoord door nieuwe loods.
Korengarst	10	boerderij	boerderij	1895		lijkt redelijk gaaf bewaard, complex met bijschuur, stookhut. Foto van veraf.
Pastorieweg	5	boerderij	boerderij	1850 ca.		Oprijlaan, eind achttiende-eeuw, rond venster in topgevel
Pastorieweg	16	boerderij	fruitkwekerij	1870 ca.		Oldambster boerderij
Hoofdstraat	2 en 4	horeca + woonhuis	horeca + woonhuis	1860 ca.	Ook BGC: Toevoeging	belangrijke situering op kruispunt, gerenoveerd






Hoofdstraat	3	woonhuis	woonhuis	1935 ca.	Architectuur, herkenbaarheid	
Hoofdstraat	217, 23	boerderij	boerderij	1911	Voormaige bakkerij met boerenschuur. Bakkerijuncite niet meer herkenbaar. Centrale deel storend gewijzigd, ligging aan (later gevormd) plein	
Hoofdstraat	30	woonhuis	woonhuis	1932 ca.	Naast RM en supermarkt! Bijzondere architectuur. Echter matige staat van onderhoud, details vensters deels gewijzigd	
Hoofdstraat	45	woonhuis	woonhuis	1895 ca.	ensemble met 49, op belangrijke hoek, kenmerkende architectuur	
Hoofdstraat	46	rentenierswoning	woonhuis	1905	fraai	

Hoofdstraat	48	rentenierswoning	woonhuis	BGC: toevoeging wit gepleisterd dwarshuis, samenhang omliggende bebouwing (o.a. 46), echter goot- en kozijn details gewijzigd.	
Hoofdstraat	49	woonhuis	woonhuis	1880 ca. MSP afvaller ensemble 45, op hoek, wit dwarshuis, ook open ruimte planologisch beschermen? Overgang naar meer dichtbebouwd lint	
Hoofdstraat	53	rentenierswoning	woonhuis	1880 ca.	
Hoofdstraat	65	gemeentehuis	woonhuis	1870 ca.	belang lokale geschiedenis 
Hoofdstraat	57	winkel + woonhuis	woonhuis	1880 ca.	toevoeging winkelfunctie in dwarshuis 

Hoofdstraat	69	woonhuis	woonhuis	1926 ca.	Architectuur, herkenbaarheid	
Hoofdstraat	72	bankgebouw	woonhuis		BGC: toevoeging fraai dwarshuis, tegenover gemeentehuis, details vensters gewijzigd, stijl Witkop Koning	
Hoofdstraat	89	woonhuis	woonhuis	1915 ca.	ensemble met 91. Pannen gew? Dakkapel en koatshuis	
Hoofdstraat	90	woonhuis + schuur	woonhuis	1898 ca.	fraai, staat bekend als veeartshuis	
Hoofdstraat	91	woonhuis	woonhuis	1908 ca.	ensemble met 89. daklijst en pannen gewijzigd.	

Hoofdstraat	94	woonhuis	woonhuis	ensemble		
Hoofdstraat	95	woonhuis	woonhuis		1900 ca.	dakijst, garage en pannen gewijzigd.
Hoofdstraat	97	woonhuis	woonhuis			BGC: toevoeging ensemble, details vensters, goten, dak, schoorstenen etc. gewijzigd. Ouder type, stucplaat derde kwart negentiende eeuw aangebracht.
Hoofdstraat	98	boerderij	boerderij		1860 ca.	Ensemble met 100.
Hoofdstraat	100	boerderij	boerderij		1865 ca.	Ensemble met 98. erfbepl. hekwerk. Vensters gewijzigd.



Hoofdstraat	107	woonhuis	MSP afvalier	ensemble met 115, 117. details gootklossen?	
Hoofdstraat	112	woonhuis	BGC: toevoeging	ensemble tot de hoek Pastorieweg. Details dakbedekking gewijzigd, erfrichting, garage achter	
Hoofdstraat	115	rentenierswoning	woonhuis + schuur	1850	ensemble met 107, 117
Hoofdstraat	117	woonhuis	woonhuis	1868	ensemble met 107, 115. Nieuwe dakkapellen, schuur
Hoofdstraat	118	woonhuis	BGC: toevoeging	ensemble bebouwing hoek Pastorieweg en tegenover toren	

NOORDBROEK 7

Hoofdstraat	120	woonhuis		BGC: toevoeging Details metselwerk, goten, vensters gewijzigd. Zeer belangrijke hoeklocatie recht tegenover toren.		
Noorder/singel	1	catechesatiegebou w	catechesatiegebou w?	1850 ca. MSP afvaller	bijzondere functie, samenhang kerk en pastorie	
Noorderstraat	3	boerderij	woonhuis	1800 ca.	Belangrijke ligging naast pastorie, details metselwerk fraai met donkere koppen, vensterdetails flink gewijzigd	
Noorderstraat	13	cafe-bijlart + woning + s	woonhuis	1900 ca.	bijzondere functie, authentiek	
Noorderstraat	21	boerderij	camping + koffie/theehuis			

Noorderstraat	23	boerderij		teruggerooides ligging, fraaie architectuur	
Noorderstraat	25	boerderij	boerderij	1865 ca.	
Noorderstraat	27	boerderij	boerderij	1860 ca.	belangrijke hoekligging, begin van bebouwde kom van dorp, architectuur is wat schraal, kozijn- en gootdetails op onderdelen gewijzigd 
Oosterstraat	35/37	stationskoffiehuus		BGC: toevoeging goed bewaard gebleven, hoekligging	
Pastorieweg	4	begraafplaats NH	begraafplaats	1930 ca.	fraai geheel / gelegen. Vergelijk met andere begraafplaatsen in gemeente 



Bewaarschool van 't Nut. Aan achterzijde verbouwd

Toevoeging tijdens vergadering

1925 ca.

kleuterschool

bewaarschool

2

Schoolstraat



Nr. 5 en 7 zijn redelijk gaaf bewaard gebleven: objectgericht beschermen. Nr. 1 en 3 zijn meer gewijzigd. Voorstel: deze panden middels beeldkwaliteit van blok als geheel planologisch te beschermen.

1925 ca.

woonhuis

woonhuis

5, 7

Zuiderstraat



beeldbepalend, gaaf

1917 ca.

trafo

trafo

12

Zuiderstraat



fraai

1900 ca. MSP afvaller

boerderij

boerderij

14

Zuiderstraat



bijzondere functie (welke?), redelijk gaaf, slechte staat van onderhoud

1935 ca.

winkel + woonhuis

winkel + woonhuis

22

Zuiderstraat

Zuiderstraat	28	boerderij	kantoor	1905 ca.	Alleen voorhuis, schuur is nieuw	
Zuiderstraat	30	boerderij	boerderij	1905 ca.	Ook BGC: Toevoeging fraai (stond vermeld bij Zuidbroek)	
Zuiderstraat	38	woonhuis	woonhuis	1920 ca.	Kenmerkende burgerwoning. Ontsiende aanbouw rechter zijgevel, hoofdvoorn gewijzigd. Ook kozijn details gewijzigd.	
Zuiderstraat	40	woonhuis	woonhuis	1900 ca.	Burgewoning met lijstgevel (type Veendam). Daklijst en kozijn details gewijzigd, erf en directe omgeving niet gaaf.	
Zuiderstraat	69	boerderij	boerderij	1850 ca.	witte boerderij, dakbedekking schuur golfplaten, vensters krimp gewijzigd.	



klein type oldambtster, kenmerkend voor veenboer

1875 ca.

boerderij?

boerderij

11

Stootshorn
Dwangsweg



Vanwege ensemble Schoollaan 2, hoekligging.
Kunststof kozijnen, nieuwe dakpannen!

1935 ca.

schoolmeesterswoning

23
Sappemeesterweg

Stootshorn



verbouwd tot woonhuis/woonhuizen, maar goed herkenbaar; bijzondere entree, stenen muurtje als erfafscheiding.

1935 ca.

school

school

2

Stootshorn
Schoollaan



nog vrij, gaaf, matige staat. Voorbeeld arbeiderswoning, keuterij. Discussiepunt vanwege slechte bouwkundige staat, toekomstwaarde?

1880 ca.

woonhuis

arbeiderswoning

24 (20)
Sappemeesterweg

Stootshorn



fraai voorbeeld veenkoloniaal type

1905 ca.

boerderij

boerderij

36

Stootshorn
Sappemeesterweg

Rijksmonumenten Noordbroek		ORSPR. FUNCTIE	HUIDIGE FUNCTIE	BOUWJAAR	VERVOLGSTATUS	OPMERKINGEN
Korengarst Korengarst Hannik	2	watermolen	watermolen		RM	
Korengarst Korengarst	4	boerderij	boerderij	1760 ca.	RM	 
Hoofdstraat		winkel + woonhuis	winkel + woonhuis	1860 ca.	RM	
Hoofdstraat	26	schoolmeesterswoning	bibliotheek (openbare)	1850 ca.	RM	

Hoofdstraat	77	boerderij	boerderij?	1915 ca.	RM/MSP	
Hoofdstraat	80	doopsgezinde kerk			RM	
Hoofdstraat	82	pastorie bij doopsgezinde	pastorie bij doopsgezinde	1850 ca.	RM	
Molenlaan	3	molen, koren, De Noordstar	molen, koren	1850 ca.	RM	
Noorder-singel	1 (BY)	kerk op kerkhof			RM	

Vormt ensemble met aangebouwde molenschuur.

NOORDBROEK 14



RM

woonhuis

pastorie

1

Noorderstraat



RM

museum (wonen?)

boerderij

4

Noorderstraat



RM

boerderij

boerderij

9

Noorderstraat

1800 ca.



RM MSP

woningen

verzorgingstehuis

1

Sappemeesterweg

1930 ca.



RM

boerderij

boerderij

10

Zuiderstraat

1875 ca.



1905 ca. RM/MSP

woonhuis

woonhuis

34

Zuiderstraat



1935 ca. RM/MSP

woonhuis

woonhuis

36

Zuiderstraat



1880 ca. RM/MSP

boerderij

boerderij

61

Zuiderstraat



1880 ca. RM











boerderij

boerderij

63











Zuiderstraat

Lijst beeldbepalende panden Zuidbroek

Uiterburen	94	woonhuis	woonhuis	1790 ca.	MSP afvaller	Complexe bouwgeschiedenis. Hoofdgebouw uit 1796 met metselwerk in twee kleuren. Zomerkeuken uit midden 19e eeuw. Rond 1870/1880 verbouwd tot stalhouderij en later ingekort.	
Uiterburen	102	woonhuis	woonhuis	1870 ca.	Toevoeging	Voorbeeld dwarshuis. Achterhuis wordt vervangen.	
Uiterburen	122	woonhuis	woonhuis	1924 ca.		Authentiek bewaard voorbeeld van burgerwoning uit interbellum	
Uiterburen	138	boerderij	boerderij	1865 ca.		Oldambtster boerderij	
Uiterburen	140	boerderij	boerderij (?)	1880 ca.	Toevoeging	Dwarshuisboerderij	
Uiterburen	142	woonhuis	woonhuis	1879 ca.		Deels gewijzigd. Oorspronkelijk met gietijzeren goot?	
Westeind	9	boerderij	boerderij	1880 ca.		Vanwege stedenbouwkundig belang binnen structuur kanaaldorp. Boerderij zelf is op onderdelen gewijzigd.	
Westeind	27	keuterij	woonhuis	1900 ca.		Vanwege belang binnen structuur kanaaldorp. Voorbeeld kleiner boerderijtype	
Westeind	34	brugwachterswoning	woonhuis	1925 ca.	Toevoeging	Oorspronkelijk brugwachtershuis, teruggerooid gelegen	
Westeind	88	Schoolmeesterswoning	woonhuis	1910 ca.		School stond ernaast. Hoofdvorm nog gaaf. Details deels gewijzigd.	

Uiterburen	11	arbeiderswoning	woonhuis	1900 ca.	Toevoeging	Redelijk authentiek
Uiterburen	27	boerderij	bedrijf	1890 ca.	MSP afvaller	Chalet-stijl
Uiterburen	30	arbeiderswoning	arbeiderswoning	1905 ca.	MSP afvaller	Gaaf. Dak verkeert in vrij slechte staat
Uiterburen	30 (TO)	kilometerpaaltje	kilometerpaaltje	1880 ca.		Kilometerpaaltje van prov. weg uit omstreeks 1910. Nabij duiker. Meter verplaatst. Zeldzaam.
Uiterburen	39	boerderij	boerderij	1942	Toevoeging	Delftse School
Uiterburen	47	renteniersvilla	woonhuis	1915 ca.	Toevoeging	Rentenierswoning. Ensemble met naastgelegen boerderij. Op detailniveau deels gewijzigd.
Uiterburen	49	boerderij	boerderij	1865 ca.		Oldambtster boerderij
Uiterburen	51	boerderij	boerderij	1890 ca.		Oldambtster boerderij
Uiterburen	57	zuivelfabriek	bedrijf	1930 ca.		Bijzondere functie, econ. geschiedenis. Complexonderdelen nader onderzoeken
Uiterburen	71	boerderij	boerderij	1925 ca.		Villaboerderij



Spoorstraat	43	woonhuis	woonhuis	1900 ca.	Toevoeging	Op detailniveau gewijzigd, hoofdvorm bewaard gebleven	
Stationsstraat	1 (TO)	loods	loods	1910 ca.		Bijzondere functie, verwerking agrarische productie. Ensemble met station. Nog altijd in eigendom van spoorwegen.	
Stationsstraat	5	station	bedrijf	1868 ca.		Belangrijk vanwege functie. Markante ligging.	
Torenstraat	1	trafo	trafo	1930 ca.		Geschiedenis nutsvoorzieningen	
Trekweg	5	werkhuis	woonhuis	1850 ca.		Voorhuis beschermen. Oorspronkelijk in gebruik als werkhuis. Deels gewijzigd, kunststof kozijnen. Tevens nader onderzoeken, wat is over van het rechter deel?	
Trekweg	16	arbeiderswoning	woonhuis	1920 ca.	Toevoeging	Toekomstwaarde? Opgericht nav Landarbeiderswet 1916?	
Trekweg	20	arbeiderswoning	woonhuis	1915 ca.	MSP afvaller	Sinds MSP wel op onderdelen gewijzigd / gerenoveerd.	
Trekweg	24	dienstwoning NOLS woonhuis		1915 ca.		Vanwege bijzondere functie. Brugwachterswoning NOLS. Door begroeiing lecht te zien vanaf de openbare weg.	
Uiterburen	3	arbeiderswoning	woonhuis	1915 ca.	Toevoeging	Redelijk authentiek	
Uiterburen	7	keuterij (winkel?)	woonhuis	1890 ca.	Toevoeging	Redelijk authentiek. Voorheen winkelfunctie?	

Kerkstraat	48	woonhuis	woonhuis	1945 ca.		Fraai	
Kerkstraat	55	boerderij	boerderij	1922 ca.		Fraai	
Kerkstraat	57	boerderij	boerderij	1880 ca.		Fraai	
Kerkstraat	85	woonhuis + herberg	verenigingsgebouw	1860 ca.			Bijzondere functie. Tot 1860 school, daarna armenhuis en vervolgens consistorie en verenigingsgebouw van kerk. Noordelijk deel is van voor 1818. Zuidelijk deel met consistorie is later aangebouwd. Ensemble met kerk en toren.
Kerkstraat	90	woonhuis	woonhuis	1880 ca.	Toevoeging		Dwarshuis met authentieke kenmerken.
Nieuwe weg	4	begraafplaats	begraafplaats	1930 ca.			Hekwerk beschermen. Aanleg van begraafplaats planologisch beschermen. Op plaats huidige aula stond eerder de beheerderswoning
Spoorstraat	22 (BY)	brug	brug	1916			Zeer markant. Voorbeeld civieltechnische ontwikkeling.
Spoorstraat	22	winkel + woonhuis	winkel + woonhuis	1898			Hoekligging, bij brug. Vrij authentiek, altijd al kledingwinkel geweest
Spoorstraat	36;38;40	woonhuis + bedrijf	woonhuizen	1932 ca.			Deels gewijzigd. Bijzonder complex. Oorspronkelijke functie?
Spoorstraat	37	woonhuis	woonhuis	1930 ca.			Hoekligging, nagenoeg authentiek.



Heiligelaan	61	woonhuis	woonhuis	1922 ca.		Voorbeeld klein type villa, ensemble met 63
Heiligelaan	63	woonhuis	woonhuis	1920 ca.	Toevoeging	Voorbeeld klein type villa, ensemble met 61. Opgetrokken uit afbraakmateriaal van villa Vredenburg (1860)
Heiligelaan	64	woonhuis	woonhuis	1934 ca.		Gaaf bewaard gebleven
Kerkstraat	1	winkel + woonhuis	winkel + woonhuis	1930 ca.		Markante hoekligging
Kerkstraat	9	winkel + woonhuis	woonhuis	1900 ca.	Toevoeging	Vanwege de ouderdom, afleesbare bouwgeschiedenis
Kerkstraat	20	woonhuis	woonhuis	1927 ca.		Ensemble Amsterdamse school met nr. 18.
Kerkstraat	23-25	woonhuis	woonhuis	1885 ca.		Dwarshuis
Kerkstraat	37	boerderij	boerderij	1908 ca.		Villaboerderij
Kerkstraat	41-41A	woonhuis	woonhuis	1885 ca.		Dwarshuis
Kerkstraat	42	woonhuis	woonhuis	1922 ca.		Fraai. Woonhuis oorspronkelijk met postkantoor



STRAAT	HUISNR	OORSPR. FUNCTIE	HUIDIGE FUNCTIE	BOUWJAAR	VERVOLGSTATUS	OPMERKINGEN	
Achter de Wal	6	woonhuis	woonhuis	1923 ca.		Nagenoeg gaaf	
Achter de Wal	7	woonhuis + bedrijf(?)	woonhuis	1925 ca.		Kozijnen op detailniveau gewijzigd, samenhang nr. 6	
Achter de Wal	7 (BY)	brug, spoor	brug, spoor	1920 ca.		Industrieel erfgoed Wederopbouw. Gerealiseerd nadat eerdere spoorbrug in 1945 is verwoest.	
Achter de Wal	12	woonhuis	woonhuis		Toevoeging	Klein type dwarshuis.	
Achter de Wal	22	boerderij	boerderij	1880 ca.		Oldambtster boerderij van oud type. Schoorsteen verdwenen	
Achter de Wal	26	woonhuis	woonhuis	1925 ca.		Teruggerooid ligging.	
Dokstraat	9	fabriek (machine)	bedrijf	1910 ca.		In overleg met eigenaar waardevolle onderdelen van fabriekscomplex beschermen	
Dokstraat	8	directeurswoning	directeurswoning	1934 ca.		Kenmerkend voorbeeld Interbellumarchitectuur	
Heiligelaan	45	woonhuis	woonhuis	1930 ca.		Interbellumarchitectuur	
Heiligelaan	52	winkel + woonhuis	woonhuis	1930 ca.	Toevoeging	voormalig winkelpand	

Uiterburen 45 boerderij boerderij 1880 ca. RM



Uiterburen 53 woonhuis woonhuis 1900 ca. RM MSP



Uiterburen 59 boerderij boerderij 1860 ca. RM



Wolterweg, K. 44 woonhuis woonhuis 1925 ca. Onderdeel Interbellumwijkje met burgerwoningen / villabebouwing



Rijksmonumenten Zuidbroek

STRAAT	HUISNR	OORSPR. FUNCTIE	HUIDIGE FUNCTIE	BOUWJAAR	VERVOLGSTATUS	OPMERKINGEN
--------	--------	-----------------	-----------------	----------	---------------	-------------

Heiligelaan 97 woonhuis woonhuis RM



Kerkstraat 59 boerderij boerderij 1920 ca. RM Tweede bijsschuur vormt geen onderdeel van het rijksmonumentale complex?



Kerkstraat 63 woonhuis woonhuis + bedrijf 1850 ca. RM




Kerkstraat 92 pastorie woonhuis RM



Kerkstraat 93 klokketoren RM



Kerkstraat 95 NH-kerk RM



Spoorstraat 41 kantongerecht kantongerecht 1890 ca. RM MSP



Uiterburen 25 boerderij boerderij 1870 ca. RM



Uiterburen 41 boerderij boerderij 1935 ca. RM MSP



Woltjerweg, K.	2	woonhuis	woonhuis	1930 ca.	Toevoeging	Onderdeel Interbellumwijkje met burgerwoningen / villabebouwing
Woltjerweg, K.	3	woonhuis	woonhuis	1930 ca.	Toevoeging	Onderdeel Interbellumwijkje met burgerwoningen / villabebouwing
Woltjerweg, K.	4	woonhuis	woonhuis	1930 ca.		Onderdeel Interbellumwijkje met burgerwoningen / villabebouwing
Woltjerweg, K.	6	woonhuis	woonhuis	1930 ca.	Toevoeging	Onderdeel Interbellumwijkje met burgerwoningen / villabebouwing
Woltjerweg, K.	9	woonhuis	woonhuis	1930 ca.		Onderdeel Interbellumwijkje met burgerwoningen / villabebouwing
Woltjerweg, K.	11	woonhuis	woonhuis	1930 ca.		Onderdeel Interbellumwijkje met burgerwoningen / villabebouwing
Woltjerweg, K.	37-39	dubbel woonhuis	dubbel woonhuis	1955 ca.	Toevoeging	Rechter helft huis van ontwerpend architect Veen. Deels gewijzigd. Vormt ensemble met 29-31 en 33-35, eveneens opnemen in de bescherming
Woltjerweg, K.	41	woonhuis	woonhuis	1930 ca.		Onderdeel Interbellumwijkje met burgerwoningen / villabebouwing
Woltjerweg, K.	42	woonhuis	woonhuis	1940 ca.		Fraaie hoekligging. Onderdeel Interbellumwijkje met burgerwoningen / villabebouwing
Woltjerweg, K.	43	woonhuis	woonhuis	1932 ca.		Onderdeel Interbellumwijkje met burgerwoningen / villabebouwing



Westeind	110	boerderij	woonhuis	1885 ca.		Bijzondere vormgeving vensters.
Westeind	126	woonhuis	woonhuis	1935 ca.		Vrij gaaf.
Winschoterdiep	2	gemeentehuis	woonhuis	1860 ca.		Bijzondere functie. Echter met recente aanbouwen.
Winschoterdiep	9	woonhuis	woonhuis	1865 ca.	MSP afvaller	Onderdeel historische lintbebouwing langs kanaal
Winschoterdiep	12	woonhuis (herenhuis)	woonhuis	1885 ca.		Onderdeel historische lintbebouwing langs kanaal
Winschoterdiep	23	woonhuis	woonhuis	1880 ca.		Onderdeel historische lintbebouwing langs kanaal
Winschoterdiep	28	boerderij	woonhuis	1900 ca.		Alleen voorhuis over. Teruggerooid, achtererf voormalige boerderij is nu deel woonwijk.
Winschoterdiep	32	woonhuis	woonhuis		Toevoeging tijdens vergadering	Onderdeel lintbebouwing langs kanaal. In de kern 18e eeuwse brouwerij. Ensemble met nr. 33. Nader onderzoek naar bouwgeschiedenis
Winschoterdiep	33	woonhuis	woonhuis	1880 ca.	Toevoeging	Ensemble met nr. 32. Nader onderzoek naar bouwgeschiedenis
Wolterweg, K.	1	woonhuis	woonhuis	1918 ca.		Onderhoudsstaat. Onderdeel Interbellum wijkje met burgerwoningen / villabebouwing



Lijst beeldbepalende panden Meeden

STRAAT	HUISNR	OORSPR. FUNCTIE	HUIDIGE FUNCTIE	BOUWJAAR	VERVOLGSTATUS	OPMERKINGEN
Beneden Veensloot	4	arbeiderswoning	woonhuis	1930 ca.		Kenmerkend voorbeeld arbeiderswoning. Wel zorg over toekomstwaarde.
Bovenstreek	4	boerderij	boerderij	1875 ca.		Oldambtster boerderij inclusief kapschuur
Bovenstreek	6	boerderij	boerderij	1870 ca.		Oldambtster boerderij
Bovenstreek	8	boerderij	boerderij	1880 ca.		Oldambtster boerderij
Hereweg	7	woonhuis	woonhuis	1934 ca.		Goed bewaard voorbeeld van dit type burgerwoning





markante boerderij, wel deels gewijzigd sinds MSP

MSP atvaller

boerderij

boerderij

9

Hereweg



BGC toevoeging Oldambtster type, deels gewijzigd

woonhuis

16

Hereweg



burgerwoning, omgeving gewijzigd. Vergelijk Hereweg 7

1935 ca.

woonhuis

woonhuis

47

Hereweg



BGC toevoeging dwarshuis

woonhuis

53

Hereweg



bijzonder type dubbel woonhuis, details vensters gewijzigd, kunststof?

1933 ca.

woonhuis, dubbel

woonhuis, dubbel

57,59

Hereweg

Hereweg	73	woonhuis	woonhuis	1890 ca.	stond op lijst als 75, tegenover boerderij op 118.	
Hereweg	79	boerderij	boerderij	1895	MSP afvaller fraaie boerderij	
Hereweg	88	arbeiderswoning	woonhuis	1925 ca.	kozijnen gewijzigd, kenmerkende hoofdvorm en houtbetimmering. Tussenwoning en arbeiderswoning en burgerwoning	
Hereweg	103	woonhuis	woonhuis	1914 ca.	MSP afvaller Renteniersvilla in kenmerkende architectuur	
Hereweg	105	boerderij	boerderij	1895	bijzonder type	



renteniersvilla

1918 ca.

woonhuis

107 woonhuis

Hereweg



boerderij

1915 ca.

boerderij

111 boerderij

Hereweg



bijzondere functie, verwerking
agrarische producten.
Ensemble met naastgelegen
directeurswoning

1918

graanpakhuis
met silo's

113 (BY graanpakhuis

Hereweg



gaaf, ensemble met
naastgelegen graanpakhuis

1918 ca.

woonhuis

113 directeurswoning

Hereweg



fraaie boerderij met slingeruin

1856

boerderij +
vakantiewoning

118 boerderij

Hereweg

Hereweg	124	arbeiderswoning	woonhuis	1928 ca.	vrij gaaf, aardige details, tegenover nr. 79	
Hereweg	141	woonhuis	woonhuis	1890 ca.	MSP afvaller op hoek, gaaf	
Hereweg	144	woonhuis	woonhuis		BGC toevoeging kenmerkende lijstgevel met 'oren'	
Hereweg	150	woonhuis	woonhuis	1925 ca.	fraaie villa, apart type, tegenover nr. 85 en 87 (RM)	
Hereweg	156	smederij + woonhuis	woonhuis + werkplaats	1900 ca.	woonhuis redelijk gaaf, smederij minder, bijzondere functie in dorp	

Hereweg	174	rentenierswoning	woonhuis	1885 ca.	MSP afvaller	tegenover nr. 107. Ook vooreft met hekwerk is van belang	
Hereweg	233	woonhuis	woonhuis	1936 ca.		Kenmerkend voorbeels woonhuis in Interbellumarchitectuur	
Hereweg	235	woonhuis	woonhuis	1877 ca.	MSP afvaller	Naast RM, fraai dwarshuis	
Hereweg	239	boerderij	boerderij	1964		boerderij uit 1964	
Hereweg	245	woonhuis	woonhuis		Ook BGC; Toevoeging	kleine villa, naast boerderij. Ook kleurstelling lijkt origineel. Verwantschap Het Loeg 13 Muntendam	



Naast RM, Oldambtster boerderij. Ook erf is van belang voor beeldwaarde

1865 ca.

boerderij

boerderij

247

Hereweg



Op hoek, redelijk gaaf, kalkzandsteen. Daklijst en -bedekking gewijzigd. Samenhang nr. 250

Toevoeging

woonhui

woonhuis

248

Hereweg



nog gaaf met winkelpui. Bijzonder sober / zakelijk ontwerp. Samenhang nr. 248

1935 ca.

winkel + woonhuis woonhuis

250

Hereweg



Gaaf voorbeeld eenvoudige woning, onderhoudsstaat matig

1900 ca.

woonhuis

woonhuis

253

Hereweg



BGC toevoeging

woonhuis

woonhuis

259

Hereweg

Hereweg	263	woonhuis	woonhuis + praktijk	Bijzondere hoofdvorm, echter garage en kozijnen sterk gewijzigd. Erfafscheiding in de vorm van een muurtje	
Hereweg	289	woonhuis	woonhuis	1905 ca. bijzondere, witte renteniersvilla	
Hereweg	302	werkhuis	woningen	BGC toevoeging bijzondere functie, en omgeving	
Hereweg	308	woonhuis + bedrijf	woonhuis + bedrijf	1918 ca. MSP afvaller Gaaf met authentieke winkelpui	
Hereweg	312 (BY)	schuur	schuur	1905 ca. naast RM, lijkt gaaf, agrarische geschiedenis. Vasthouden: verbouwing en rol in de omgeving nader in beeld brengen	

Hereweg	318	woonhuis	woonhuis	1935 ca.	Kenmerkende villa in zakelijk-expressionistische stijl. Serre later aangebouwd, tegenover nr. 245, 247	
Hereweg	328	woonhuis	woonhuis		BGC toevoeging op detailniveau gewijzigd; metselwerk	
Hereweg	338	boerderij	boerderij	1880 ca.	Eenvoudige Oldambtster boerderij. Kenmerkende ligging op hoek. Kozijn details deels gewijzigd	
Hereweg	342 (BY trafo)	trafo	trafo	1925 ca.	Opvallende, open ligging. Details boeiboord gewijzigd	
Kerkstraat	8	armenhuys/diaconi ehuis	woonhuis	1890 ca.	Onderdeel kerkelijk ensemble. functie belangrijk, enigszins gewijzigd	

Rijksmonumenten Meeden

STRAAT	HUISNR	OORSPR. FUNCTIE	HUIDIGE FUNCTIE	BOUWJAAR	VERVOLGSTATUS	OPMERKINGEN
Hereweg	83	boerderij	woonhuis	1865 ca.	RM	
Hereweg	85	woonhuis	woonhuis	1920 ca.	RM MSP	
Hereweg	87	boerderij	boerderij	1856 ca.	RM	
Hereweg	216	boerderij	boerderij	1835	RM	
Hereweg	237	woonhuis	woonhuis	1930 ca.	RM MSP	



Hereweg 249 woonhuis 1874 woonhuis RM MSP



Hereweg 270 boerderij 1880 ca. boerderij RM



Hereweg 314 woonhuis 1885 ca. woonhuis RM MSP



Hereweg 324 boerderij 1890 ca. boerderij RM MSP balkon verwijderd



Hereweg 334 boerderij 1858 woonhuis RM

Kerkstraat

10

klokkentoren

idem

RM



Kerkstraat

12

Herv. Kerk




idem

RM

Bijbehorende Kerkepad
planologisch beschermen



Beeldkwaliteit ensembles Meeden

STRAAT	HUISNR	OORSPR. FUNCTIE	HUIDIGE FUNCTIE	BOUWJAAR	VERVOLGSTATUS	OPMERKINGEN
Badweg	4	arbeiderswoning			BGC toevoeging ensemble 4 en verder.	Gebiedsbescherming beeldkwaliteit
						
Hereweg	137	woonhuis			Toevoeging	samenhang nr. 141, kozijndetails gewijzigd, nieuw raam linker zijgevel, dakkapel. Betere voorbeelden beschikbaar. In redeng. omschrijv van nr. 141 verwijzen naar ensemblewaarde
						
Hereweg	280	Doopsgezinde kerk	Verenigings gebouw	1865	BGC toevoeging	Mennohoes. Sterk gewijzigd. Parkje planologisch beschermen, vormt ensemble met groengebiedje
						

Lijst beeldbepalende panden in Muntendam

STRAAT	HUISNR	OORSPR. FUNCTIE	HUIDIGE FUNCTIE
Bovenweg	59	boerderij	woonhuis
Bredeweg	15	burgemeesterswoning	woonhuis
Hellingwal	1	stoomgemaal	woonhuis
Het Loeg	1	woonhuis	woonhuis
Het Loeg	3	woonhuis	woonhuis
Het Loeg	13	woonhuis	woonhuis
Het Loeg	16	woonhuis	woonhuis
Het Loeg	21	schoolmeesterswoning	woonhuis
Het Loeg	22	woonhuis	woonhuis
Het Loeg	27	woonhuis	woonhuis
Het Loeg	28	woonhuis	woonhuis
Het Loeg	35	woonhuis	woonhuis
Het Loeg	36	woonhuis	woonhuis
Het Loeg	39	smederij + woonhuis	atelier + woonhuis
Het Loeg	38-40	woonhuis	woonhuis
Het Loeg	41	boerderij	woonhuis
Het Loeg	43	woonhuis	woonhuis
Het Loeg	46	woonhuis	woonhuis
Het Loeg	47	woonhuis	woonhuis
Het Loeg	56	winkel + woonhuis	woonhuis?
Het Loeg	62	woonhuis	woonhuis
Julianaplein	2,3,4	Marechaussee kazerne, politiebureau	woonhuizen
Kerkstraat	7	woonhuis	woonhuis
Kerkstraat	13	woonhuis	woonhuis
Kerkstraat	15	pastorie	pastorie
Kerkstraat	15 (TO)	straatmeubilair	straatmeubilair

Kerkstraat	19	baarhuis/aula?	winkel
Kerkstraat	25	gemeentehuis	kantoor + praktijkruimte
Kerkstraat	33	winkel + woonhuis	winkel + woonhuis
Kerkstraat	36	woonhuis	woonhuis
Kerkstraat	64	woonhuis	woonhuis
Kerkstraat	122	kerk (Baptisten)	kerk
Middenweg	88 en 90	dubbel woonhuis	dubbel woonhuis
Middenweg	131-135	marechausseekazerne	woningen
Middenweg	142	keuterij	woonhuis
Middenweg	144	arbeiderswoning (keuterij	woonhuis
Nieuweweg	2	verenigingsgebouw N.H. kerk	verenigingsgebouw N.H. kerk
Oosterweg	1	stationskoffie huis	Woonhuis
Oude Verlaat	24	arbeiderswoning	woonhuis
Tussenklappen O.Z.	1	directeurswoning steenfabriek	winkel + woonhuis
Tussenklappen O.Z.	4 ,5	woonhuis	woonhuis
Tussenklappen O.Z.	7	boerderij	leegstaand
Tussenklappen W.Z.	4	boerderij	boerderij
Tussenklappen W.Z.	5	woonhuis	woonhuis
Tussenklappen W.Z.	7	boerderij	boerderij
Tussenklappen W.Z.	8	boerderij	boerderij
Tussenklappen W.Z.	9	boerderij	boerderij
Tussenklappen W.Z.	10	boerderij	opslag?
Tussenklappen W.Z.	12	boerderij	boerderij
Tussenklappen W.Z.	14	boerderij	boerderij
Tussenklappen W.Z.	16	boerderij	boerderij
Tussenklappen W.Z.	19	boerderij	boerderij
Tussenklappen W.Z.	27	boerderij	boerderij