

*Dit document bevat rekenresultaten van AERIUS Calculator. Het betreft de hoogst berekende stikstofbijdragen per stikstofgevoelig Natura 2000-gebied, op basis van rekenpunten die overlappen met habitattypen en/of leefgebieden die aangewezen zijn in het kader van de Wet natuurbescherming, gekoppeld aan een aangewezen soort, of nog onbekend maar mogelijk wel relevant.*

*De berekening op basis van stikstofemissies gaat uit van de componenten ammoniak (NH<sub>3</sub>) en/of stikstofoxide (NO<sub>x</sub>).*

*Wilt u verder rekenen of gegevens wijzigen? Importeer de pdf dan in Calculator. Voor meer toelichting verwijzen wij u naar de website [www.aerius.nl](http://www.aerius.nl).*

## Berekening gebruiksfase

- ▶ Kenmerken
- ▶ Samenvatting emissies
- ▶ Depositieresultaten
- ▶ Gedetailleerde emissiegegevens

Verdere toelichting over deze PDF kunt u vinden in een bijbehorende leeswijzer. Deze leeswijzer en overige documentatie is te raadplegen via:  
<https://www.aerius.nl/handleidingen-en-leeswijzers>.

# AERIUS CALCULATOR

## Contact

Rechtspersoon	Inrichtingslocatie
Econsultancy	Hulder, 5821 AS Vierlingsbeek

## Activiteit

Omschrijving	AERIUS kenmerk	
't Hulder	RhvLaZazzpyU	
Datum berekening	Rekenjaar	Rekenconfiguratie
19 april 2021, 10:55	2023	Berekend voor natuurgebieden

## Totale emissie

	Situatie 1
NOx	6,66 kg/j
NH <sub>3</sub>	< 1 kg/j

## Resultaten

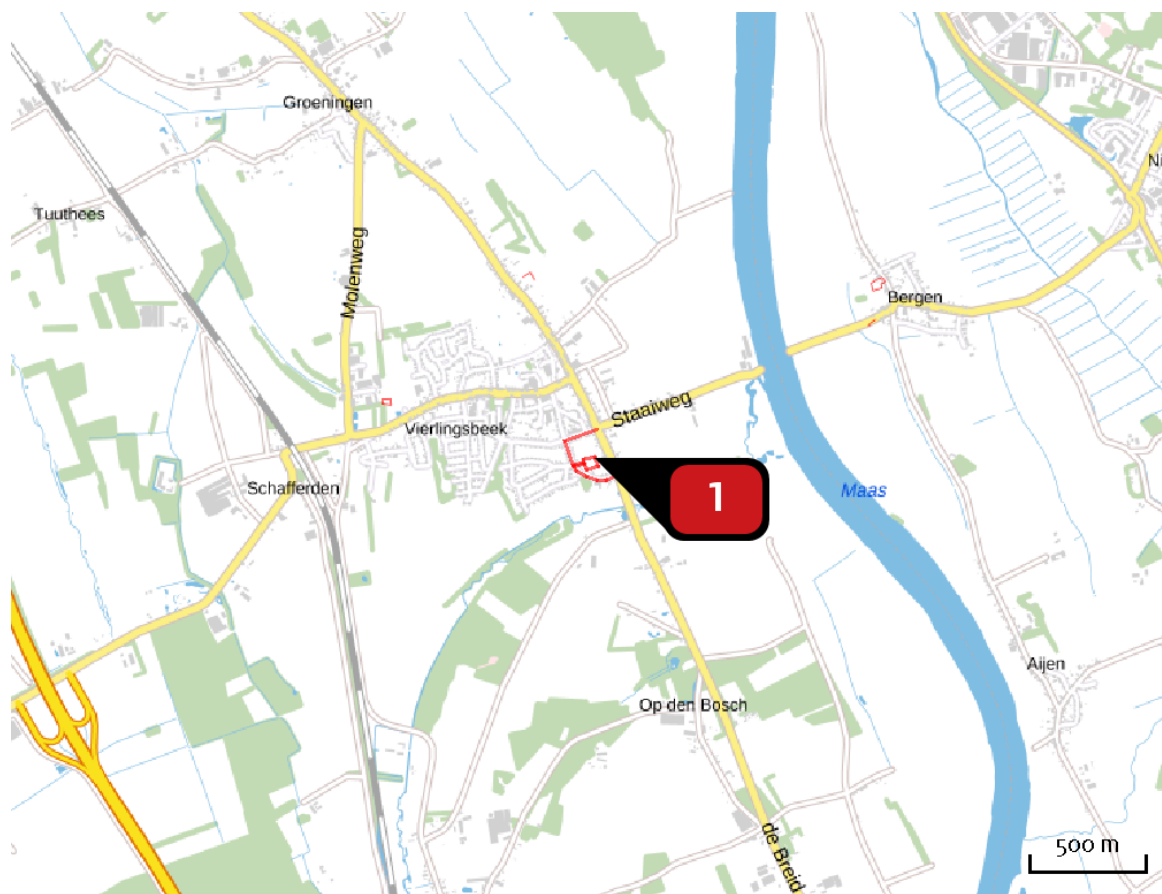
Hectare met  
hoogste bijdrage  
(mol/ha/j)

Natuurgebied
Uw berekening heeft geen depositieresultaten opgeleverd boven 0,00 mol/ha/jr.


## Toelichting

Gebruiksfase - D2

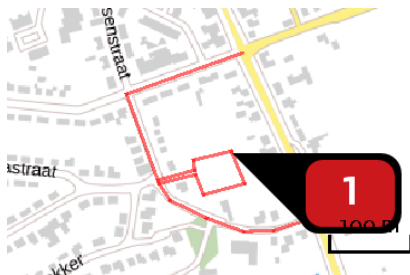
Locatie  
gebruiksfase



Emissie  
gebruiksfase

Bron Sector		Emissie NH <sub>3</sub>	Emissie NO <sub>x</sub>
<b>1</b> 	verkeer Wegverkeer   Binnen bebouwde kom	< 1 kg/j	6,66 kg/j

Emissie  
(per bron)  
gebruiksfase



Naam: **verkeer**  
 Locatie (X,Y): **198428, 400750**  
 NOx: **6,66 kg/j**  
 NH3: **< 1 kg/j**

Soort	Voertuig	Aantal voertuigen	Stof	Emissie
Standaard	Licht verkeer	61,5 / etmaal	NOx NH3	4,70 kg/j < 1 kg/j
Standaard	Middelzwaar vrachtverkeer	3,0 / etmaal	NOx NH3	1,96 kg/j < 1 kg/j

## Disclaimer

Hoewel verstrekte gegevens kunnen dienen ter onderbouwing van een vergunningaanvraag, kunnen er geen rechten aan worden ontleend. De eigenaar van AERIUS aanvaardt geen aansprakelijkheid voor de inhoud van de door de gebruiker aangeboden informatie. Bovenstaande gegevens zijn enkel bruikbaar tot er een nieuwe versie van AERIUS beschikbaar is. AERIUS is een geregistreerd handelsmerk in Europa. Alle rechten die niet expliciet worden verleend, zijn voorbehouden.

## Rekenbasis

Deze berekening is tot stand gekomen op basis van:

AERIUS [versie 2020\\_20210209\\_2f032ce1a2](#)

Database [versie 2020\\_20210209\\_2f032ce1a2](#)

Voor meer informatie over de gebruikte methodiek en data zie:

<https://www.aerius.nl/nl/factsheets/release/aerius-calculator-2020>