







### Legenda

-  groen 16612m<sup>2</sup>
-  halfverharding 249m<sup>2</sup>
-  verharding 905m<sup>2</sup>
-  water 2.630m<sup>2</sup>
-  grens
-  kadastrale grens volgens Kadata.nl

Gebouwlocatie en afmetingen ter indicatie, maten kunnen afwijken  
 Maten in meters, tenzij anders vermeld  
 Peilmaten in meters t.o.v. N.A.P., tenzij anders vermeld  
 Materialen in mm, tenzij anders vermeld  
 Diameters in mm, tenzij anders vermeld



**Adviesbureau voor Civiele techniek, Infrastructuur en Milieu**

Rembrandtlaan 650  
 3362 AW Sliedrecht  
 Telefoon (0184) 677500  
 Telefax (0184) 617790

Project **Nieuwbouwplan Doetsevliet III te Giessenburg**

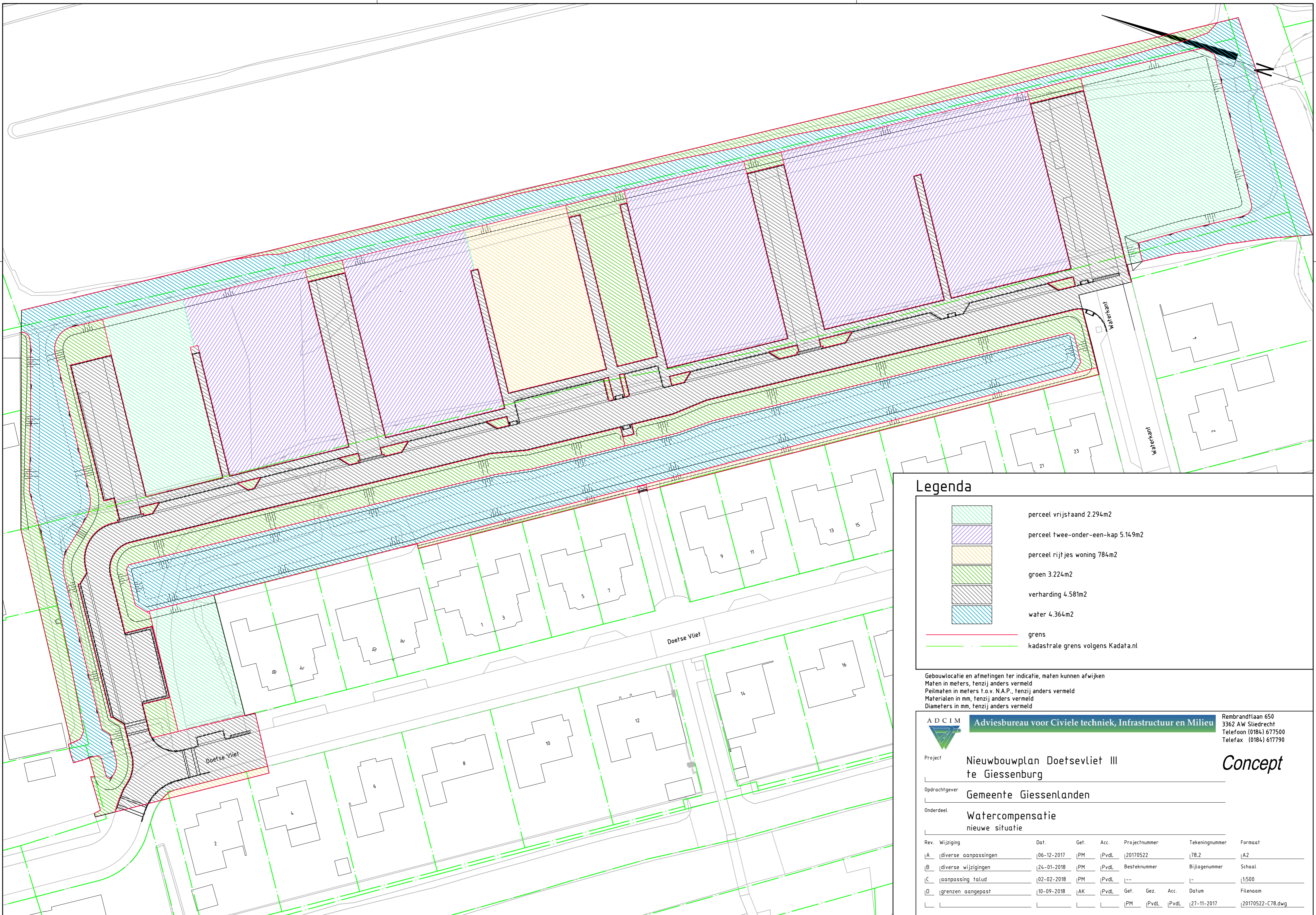
Oprachtgever **Gemeente Giessenlanden**

Onderdeel **Watercompensatie Bestaande situatie**

*Concept*

Rev.	Wijziging	Dat.	Get.	Acc.	Projectnummer	Tekeningnummer	Formaat
A	diverse aanpassingen	06-12-2017	PM	PvDL	20170522	78.1	A2
B	diverse wijzigingen	24-01-2018	PM	PvDL	Besteknummer	Bijlagennummer	Schaal
C	aanpassing talud	02-02-2018	PM	PvDL	--	--	1:500
D	grenzen aangepast	10-09-2018	AK	PvDL	Get. Gez. Acc.	Datum	Besteknummer
				PM	PvDL	PvDL	27-11-2017

20170522-C78.dwg



### Legenda

	perceel vrijstaand 2.294m <sup>2</sup>
	perceel twee-onder-een-kap 5.149m <sup>2</sup>
	perceel rijtjes woning 784m <sup>2</sup>
	groen 3.224m <sup>2</sup>
	verharding 4.581m <sup>2</sup>
	water 4.364m <sup>2</sup>
	grens
	kadastrale grens volgens Kadata.nl

Gebouwlocatie en afmetingen ter indicatie, maten kunnen afwijken  
 Maten in meters, tenzij anders vermeld  
 Peilmaten in meters t.o.v. N.A.P., tenzij anders vermeld  
 Materialen in mm, tenzij anders vermeld  
 Diameters in mm, tenzij anders vermeld

**A D C I M** Adviesbureau voor Civiele techniek, Infrastructuur en Milieu  
 Rembrandtlaan 650  
 3362 AW Sliedrecht  
 Telefoon (0184) 617500  
 Telefax (0184) 617790

Project **Nieuwbouwplan Doetsevliet III te Giessenburg** **Concept**  
 Opdrachtgever **Gemeente Giessenlanden**  
 Onderdeel **Watercompensatie nieuwe situatie**

Rev.	Wijziging	Dat.	Get.	Acc.	Projectnummer	Tekeningnummer	Formaat
A	diverse aanpassingen	06-12-2017	PM	PvdL	20170522	78.2	A2
B	diverse wijzigingen	24-01-2018	PM	PvdL	Besteknummer	Bijlagennummer	Schaal
C	aanpassing talud	02-02-2018	PM	PvdL	--	--	1:500
D	grenzen aangepast	10-09-2018	AK	PvdL	Get. Gez. Acc.	Datum	Besteknummer
					PM	PvdL	PvdL
						27-11-2017	20170522-C78.dwg