

cultuurhistorisch
 architectuurhist.
 stedenbouwk.
 /ensemble
 authenticiteit
 zelfzaamheid

Aalsumerweg 4	XX	X	X
Villa uit ca. 1935 in Interbellumarchitectuur. Beeldbepalende ligging aan de Aalsumerweg, onderdeel dorpsbebouwing Oldehove.			



Aalsumerweg 10	X	XX	XX	X
Vm arbeiderswoning / keuterij van het krimpentype. Gebouwd in 1924 in zeer sobere, ambachtelijk-traditionele trant. Relatief gaaf bewaard gebleven. Beeldbepalende ligging in zeer open landschap op enige afstand van de weg.				



Aalsumerweg 22	XX	XXX	XX	X
Kop-hals-rompboerderij met aangebouwde bijschuur. De boerderij is gebouwd in ambachtelijk-traditionele trant, het voorhuis omstreeks 1900 villavormig uitgebouwd. Oude boerderijplaats op de wierde. Ensemble met nabijgelegen arbeiderswoning en naastgelegen boerderij Electraweg 1.				



cultuurhistorisch
 architectuurhist.
 stedenbouwk.
 /ensemble
 authenticiteit
 zelfzaamheid

Aalsumerweg 5	X	XX	X	X
Vm arbeiderswoning / keuterij van het krimpentype. Gebouwd omstreeks 1930 in sobere, ambachtelijk-traditionele trant. Beeldbepalende, ligging in open landschap, in bocht van de doorgaande route.				



Aalsumerweg 16	XXX	XXX	XXX	X
Kop-hals-rompboerderij in ambachtelijk-traditionele trant. Vermoedelijk gebouwd in 1874. Aangebouwde bijschuur. Erker en serre vermoedelijk rond 1900 aangebouwd. Oude boerderijplaats. Met open erf zeer beeldbepalend gelegen aan de Aalsumerweg.				



Aalsumerweg 24	X	XX	X	X
Vm arbeiderswoning / woning bedrijfsleider gebouwd omstreeks 1920 in ambachtelijk-traditionele trant. Ensemble met bijbehorende boerderij nr. 22. Niet of nauwelijks zichtbaar vanaf de openbare weg.				



cultuurhistorisch
 architectuurhist.
 stedenbouwk.
 /ensemble
 authenticiteit
 zeldzaamheid

cultuurhistorisch
 architectuurhist.
 stedenbouwk.
 /ensemble
 authenticiteit
 zeldzaamheid

Aduarderdiep 3	x	x	xx	xx	
<p>Vm molenaarswoning. Vermoedelijk rond 1900 gebouwd, decoratieve elementen in eclectische stijl. Aangebouwd en vernieuwd achterhuis. Beeldbepalende ligging op vrij korte afstand van de weg. Ensemble met nabijgelegen rijksmonumentale poldermolen.</p>					

Balmahuisterweg 4		xx	x		
<p>Kop-hals-rompboerderij gebouwd in ambachtelijk-traditionele trant. Voorhuis gepleisterd. Oude boerderijplaats op wierde. Met de achtererf naar de weg gekeerd.</p>					

Barnwerderweg 10	xxx	xxx	xx	x	
<p>Dwarshuisboerderij in ambachtelijk-traditionele trant met aangebouwde wagenberging. Voorhuis met decoratieve elementen in eclectische stijl. Met open erf voorzien van slingertuinelementen zeer beeldbepalend gelegen op korte afstand en in bocht van doorgaande weg.</p>					

Balmahuisterweg 2	xxx	xx	x	x	
<p>Forse Oldambtster boerderij 'Gaukemaheerd' uit omstreeks 1850 gebouwd in ambachtelijk-traditionele trant. Voorhuis geheel onderkelderd. Ingangspartij met omlijste voordeur en hoge stoep. Met omgracht erf voorzien van fruitbomen beeldbepalend gelegen op enige afstand van de weg.</p>					

Barnwerderweg 9		xx	x		
<p>Kop-hals-rompboerderij gebouwd in ambachtelijk-traditionele trant. Achtergevel schuur opgetrokken omstreeks 1910. Voorgevel en voorhuis gepleisterd, oude kern. Oude boerderijplaats. Met sober, omgracht erf voorzien van singelbeplanting beeldbepalend gelegen in bocht van de Barnwerderweg.</p>					

cultuurhistorisch
 architectuurhist.
 stedenbouwk.
 /ensemble
 authenticiteit
 zeldzaamheid

cultuurhistorisch
 architectuurhist.
 stedenbouwk.
 /ensemble
 authenticiteit
 zeldzaamheid

Bindervoetpolder 2	XX	XX	X	X
Kop-rompboerderij in Interbellumarchitectuur. Schuur herbouwd na brand door blikseminslag in 1928. In 1932 is de boerderij deels opnieuw verwoest door brand (door hooibroei). Voorhuis verplaatst van oost- naar westkant. Ongebruikelijk type. Ligging op vrij grote afstand van de doorgaande weg. Mede door volume beeldbepalend.				



Boscherweg 5t	X	X	XX	XX
Trafo uit omstreeks 1930 gebouwd in verstrakte Amsterdamse Schoolarchitectuur. Representant van de ontwikkelingen in de nutsvoorzieningen. Beeldbepalende, open ligging op korte afstand van de weg.				



Boscherweg 7	XX	X	X	
Villaboerderij 'Allert Emastede'. De boerderij is in 1912 herbouwd na brand agv vonken uit de locomobiel van de dorsmachine. Voorhuis in kenmerkende vernieuwingsarchitectuur. Schuur met dubbele kap. Oude boerderijplaats. Deels nog omgracht erf met singelbeplanting. Vrije ligging in open landschap, op zeer forse afstand van de doorgaande weg.				








Boscherweg 2	XX	XX	X	
Woonhuis in Interbellumarchitectuur met omlopende mansardekap. Wellicht gebouwd als rentenierswoning. Beeldbepalende hoekligging op vrij korte afstand van de weg / hoofdroute.				



Boscherweg 6	XX	X	X	
Dwarshuisboerderij met voorhuis uit 1887. Na 1932 is de schuur voorzien van een tweede kap. Oude boerderijplaats. Vrije ligging in open landschap, of forse afstand van de doorgaande weg.				



	cultuurhistorisch	architectuurhist.	stedenbouwk. ensemble	authenticiteit	zeldzaamheid		cultuurhistorisch	architectuurhist.	stedenbouwk. ensemble	authenticiteit	zeldzaamheid	
De Kampen 3	XX	X	X			<p>Kop-hals-rompboerderij in ambachtelijk-traditionele trant. Onderkelderd voorhuis en uitgebouwde zomerkeuken. Aangebouwde bijschuur. Omgracht erf, deels voorzien van singelbeplanting. Vrije ligging in open landschap, op forse afstand van de doorgaande weg.</p> 	De Kampen 5	XX	X	XX		<p>Kop-hals-rompboerderij in ambachtelijk-traditionele trant. Aangebouwde, forse bijschuur. Omgracht erf, deels voorzien van singelbeplanting. Vrije ligging in open landschap, op forse afstand van de doorgaande weg, nabij het Reitdiep.</p> 
De Ruige Waard 1	XX	XX	X			<p>Dwarshuisboerderij uit omstreeks 1860 in ambachtelijk-traditionele trant. Gebouwd in de Noorderwaard bij de vm kadijk van de Waardsterpolder. Beeldbepalende ligging in het open polderlandschap, op enige afstand van de ontsluitingsweg. Ensemble met naastgelegen boerderij nr. 3.</p> 	De Ruige Waard 3	XXX	XX	XX		<p>Kop-hals-rompboerderij ontstaan in 1831 in de Noorderwaard. De boerderij met uitgebouwde 'zomerkeuken' is gebouwd in ambachtelijk-traditionele trant. Erf met hoog opgaand geboomte. Beeldbepalende ligging in het open polderlandschap, op enige afstand van de ontsluitingsweg. Ensemble met naastgelegen boerderij nr. 1.</p> 
De Ruige Waard 6	XX	XX	X			<p>Ten noorden van de vm kadijk om de Waardsterpolder. Ontstaan na de Noorderwaard, na 1795. De bedrijfsgebouwen met dubbele kap zijn in 1936 vervangen. Voorhuis uitgevoerd in traditionalistische architectuur met invloeden van de Delftse School. Beeldbep. ligging in open polder, met de achtergevels richting de ontsluitingsweg.</p> 						

cultuurhistorisch
 architectuurhist.
 stedenbouwk.
 /ensemble
 authenticiteit
 zeldzaamheid

cultuurhistorisch
 architectuurhist.
 stedenbouwk.
 /ensemble
 authenticiteit
 zeldzaamheid


Electraweg 1	x xx	
Kop-hals-rompboerderij. Gevels later gewijzigd. Tweekapsschuur. Oude boerderijplaats op de wierde. Ligging met achterzijde naar de weg / kruispunt met de Aalsumerweg. Ensemble met telefooncentrale nr. 1a en naastgelegen boerderij Aalsumerweg 22.		

Electraweg 1a	x x x x	
Telefooncentrale gebouwd in 1955 in sobere Delftse Schoolarchitectuur. Waarde als representant van de nutsvoorzieningen. Ensemble met naastgelegen boerderij nr. 1.		

Englumerweg 9	x xx x x	
Dijkhuisje in sobere ambachtelijk-traditionele bouwtrant. Omlopend schilddak met aan een zijde wolfseind. Beeldbepalende ligging in streekje met dijkhuizen.		

Englumerweg 8	x xx	
Kop-hals-rompboerderij met voorhuis uit 1960 uitgevoerd in Delftse Schoolarchitectuur. Vormt ensemble met naastgelegen boerderij nr. 10. Vrije ligging in open landschap op forse afstand van de doorgaande weg.		

Englumerweg 12	xx xxx xx x	
Kop-rompboerderij uitgevoerd in ambachtelijk-traditionele trant. Ensemble met bijschuur en stookhut met uitgebouwde stookplaats. Oude boerderijplaats. Zeer beeldbepalende ligging op vrij korte afstand van de doorgaande weg.		

Englumerweg 10	xxx x x	
Villaboerderij 'Englumstede' met villavormig voorhuis uit 1939 in Interbellumarchitectuur. Oude boerderijplaats op de wierde. Vormt ensemble met naastgelegen boerderij nr. 8. Weinig zichtbaar, op forse afstand van de doorgaande weg, achter nr. 8.		

Englumerweg 15	xx x x	
Kop-rompboerderij gebouwd in ambachtelijke-traditionele trant. Voorhuis voorzien van zadeldak tussen afgewolfde topgevels. Gevels voorzien van getoogde T-vensters. Oude boerderijplaats. Ligging op forse afstand van de doorgaande weg, evenwijdig aan de Reitdiepdijk.		

Englumerweg 15	xx x x	
Kop-rompboerderij gebouwd in ambachtelijke-traditionele trant. Voorhuis voorzien van zadeldak tussen afgewolfde topgevels. Gevels voorzien van getoogde T-vensters. Oude boerderijplaats. Ligging op forse afstand van de doorgaande weg, evenwijdig aan de Reitdiepdijk.		

cultuurhistorisch
architectuurhist.
stedenbouwk.
/ensemble
authenticiteit
zeldzaamheid

EH Woltersweg 25	x	x	xx	x	x
Vm brugwachterswoning bij brugverbinding over het Van Starckenborghkanaal. Woonhuis gebouwd omstreeks 1938 in Interbelluarchitectuur. Herkenbaarheid infrastructurale voorzieningen. Beeldbepalende ligging in bocht van de weg.					



EH Woltersweg 33	x	xx	x		
Oldambtster boerderij gebouwd omstreeks 1925 in zorgvuldige Interbellumarchitectuur. Mede door open erf beeldbepalende ligging op vrij korte afstand van de weg.					



cultuurhistorisch
architectuurhist.
stedenbouwk.
/ensemble
authenticiteit
zeldzaamheid

EH Woltersweg 31	xx	xx	x		
Kop-rompboerderij van Westerkwartiers type met uitgebouwd, kort woonhuis. Gebouwd rond 1900 in ambachtelijk-traditionele trant. Sober erf met o.a. knotbomen. Beeldbepalende ligging op vrij korte afstand van de weg.					



EH Woltersweg 35	x	x	x		
Kop-hals-rompboerderij in ambachtelijk-traditionele trant. Ligging op forse afstand van de weg, maar nabij het Reitdiep.					



cultuurhistorisch
 architectuurhist.
 stedenbouwk.
 /ensemble
 authenticiteit
 zeldzaamheid

cultuurhistorisch
 architectuurhist.
 stedenbouwk.
 /ensemble
 authenticiteit
 zeldzaamheid

FRANSUMERWEG - DHA
 FRIESESTRAATWEG - GRK
 FRIJTUMERWEG - NHV
 FRIESESTRAATWEG - ADU

Fransumerweg 1 **x xxx**

Eenvoudig dwarshuis gebouwd in ambachtelijk-traditionele trant. Oorspronkelijk onderdeel van boerderij. Nieuwe schuren aan achterzijde. Belangwekkende ligging schuin tegenover de kerk en op de wierde van Fransum.
[Wierdenlandschap](#)



Frijtumerweg 3 **xxx xxx xx xx**

Kop-hals-rompboerderij in ambachtelijk-traditionele trant. Bijzondere, achtkantige uitbouw aan voorhuis. Hoofdschuur met dwars aangebouwde bijschuur in de vorm van zogeheten 'vleugel', kenmerkend voor streek. Oude boerderijplaats op wierde. Met achterzijde beeldbepalend gelegen.
[Wierdenlandschap](#)



Friesestraatweg 11 **xx xx**

Kop-hals-rompboerderij met oud voorhuis in ambachtelijk-traditionele trant, voorzien van zadeldak tussen topgevels. Onderdeel historische boerderijenreeks met nrs. 9 en 15. Vrije ligging in open landschap ten zuiden van Friesestraatweg.
[Wierdenlandschap](#)



Friesestraatweg 52 **xx xxx x x**

Villaboerderij 'de Osseweide' met voorhuis uit 1935 met kenmerken van de Amsterdamse School. De schuur dateert van 1894 met aanbouwen uit 1895 en 1918. Oude boerderijplaats, eind 16e eeuw van Provincie. Sober erf. Zeer beeldbepalende ligging in open landschap en aan hoofdroute, op ruime afstand van de weg. [Wierdenlandschap](#)



Friesestraatweg 9 **x xx**

Kop-hals-rompboerderij. Oud voorhuis in ambachtelijk-traditionele trant met afgewolfde voorgevel. Onderdeel historische boerderijenreeks met nrs. 11 en 15. Vrije ligging in open landschap ten zuiden van Friesestraatweg.
[Wierdenlandschap](#)






Friesestraatweg 15 **x xx**

Dwarshuisboerderij gebouwd in ambachtelijk-traditionele trant. Onderdeel historische boerderijenreeks met nrs. 9 en 11. Vrije ligging in open landschap ten zuiden van Friesestraatweg.
[Wierdenlandschap](#)





cultuurhistorisch
 architectuurhist.
 stedenbouwk.
 /ensemble
 authenticiteit
 zelfzaamheid

Gaaikeadijk 1	x xx	
<p>Oldambtster boerderij gebouwd omstreeks 1925 in sobere architectuur met kenmerken van de vernieuwingsstijl. Aangebouwde bijschuur. Sober erf. Beeldbepalende ligging evenwijdig aan de weg, en op vrij korte afstand van de weg.</p>		
Gaaikeadijk 4	x xx x	
<p>Oldambtster boerderij gebouwd in 1924 in sobere vernieuwingsarchitectuur. Kleine bijschuur aangebouwd aan de hoofdschuur. Sober erf met stookhut. Beeldbepalende ligging op enige afstand van de weg.</p>		
Gaaikeaweg 10	xx xxx x	
<p>Dwarshuisboerderij met aangebouwde bijschuur. Gebouwd in ambachtelijk-traditionele trant. Sober erf met hoog opgaand geboomte. Mede door erf en relatief korte afstand tot de weg zeer beeldbepalend gelegen.</p>		

cultuurhistorisch
 architectuurhist.
 stedenbouwk.
 /ensemble
 authenticiteit
 zelfzaamheid

**GAAIKEMADIJK - ADU
 GAAIKEMAWEG - NHV
 WIERDENLANDSCHAP
 (muv Gaaikeaweg 6 =
 DIJKENLANDSCHAP)**

Gaaikeaweg 1	x xx x	
<p>Villaboerderij met voorhuis gebouwd in 1936 in verstrakte Amsterdamse Schoolarchitectuur. Aangebouwde bijschuur (tweekapsschuur), oorspronkelijk zogeheten 'vleugel' dwars op de hoofdschuur. Erf met stookhut. Beeldbepalende ligging in open landschap vanwege wegverloop om de boerderij heen. Ensemble met naastgelegen boerderij nr. 2.</p>		
Gaaikeaweg 6	xx x x	
<p>Kop-rompboerderij in ambachtelijk-traditionele trant. Omgracht erf met bruggetje en hoog opgaand geboomte. Vrije ligging in open polderlandschap of forse afstand van de doorgaande weg. Ruimtelijk relevant?</p>		

cultuurhistorisch
architectuurhist.
stedenbouwk.
/ensemble
authenticiteit
zeldzaamheid

Heereburen 3	XX XX X
<p>Oldambtster boerderij 'Bolsemaheerd' met voorhuis uit omstreeks 1915 met decoratieve elementen in vernieuwingsstijl. Aangebouwde bijschuur. Oude boerderijplaats. Beeldbepalende ligging haaks op de weg en met de schuurgevels naar de weg gekeerd.</p>	



Heereburen 16	X XX X
<p>Kop-rompboerderij met voorhuis uit omstreeks 1915 in sobere vernieuwingsstijl. Schuurgevels later vervangen. Sober erf. Beeldbepalende ligging evenwijdig aan de weg.</p>	



cultuurhistorisch
architectuurhist.
stedenbouwk.
/ensemble
authenticiteit
zeldzaamheid

Heereburen 6	XX XX X
<p>Kop-rompboerderij gebouwd in 1894 door firma Scholten met aangebouwde bijschuur en dwars geplaatse wagenberging. Uitgevoerd in ambachtelijk-traditionele trant, voorgevel met wolfseind. Oude boerderijplaats. Met open erf beeldbepalend gelegen aan de Heereburen. Ensemble met rijksmon. boerderij nr. 7.</p>	



Heereburen 17	X XX X
<p>Kop-hals-rompboerderij in ambachtelijk-traditionele trant. Langgerekt dwarshuis, zadeldak tussen topgevels. Rietgedekte schuur. Vrije ligging in open landschap op vrij grote afstand van de doorgaande weg.</p>	



cultuurhistorisch
architectuurhist.
stedenbouwk.
/ensemble
authenticiteit
zeldzaamheid

cultuurhistorisch
architectuurhist.
stedenbouwk.
/ensemble
authenticiteit
zeldzaamheid

Heirweg 1	XX XX XX
<p>Dwarshuisboerderij uit omstreeks 1890 met decoratieve elementen in eclectische stijl. Aangebouwde bijschuur. Omgracht erf. Oude boerderijplaats. Beeldbepalende ligging net ten noorden van de Friesestraatweg.</p>	



Heirweg 6	XX X X
<p>Villaboerderij 'Vierhuizen' met voorhuis gebouwd in 1938 in de stijl van de Delftse School. Oude boerderijplaats. Vrije ligging in open landschap of forse afstand van de doorgaande weg.</p>	



Hoendiep 6	X XX X
<p>Dwarshuis met aangebouwde schuur gebouwd in ambachtelijk-traditionele trant. Beeldbepalende ligging pal op de weg. Ensemble met naastgelegen dwarshuis nr. 8.</p>	



Hoendiep 16	X XX X
<p>Oldambtster boerderij gebouwd in 1927 in ambachtelijke trant met decoratieve elementen in de stijl van de neorenaissance. Beeldbepalende ligging op enige afstand van de weg en het kanaal.</p>	



Heirweg 5	XX XXX X
<p>Fors dwarshuis met aangebouwde schuur. Voormalige rentenierswoning uit 1881 gebouwd in eclectische stijl. Ruim, open erf. Beeldbepalende ligging op enige afstand van de weg. Ensemble met tegenover gelegen rentenierswoning nr. 12.</p>	



Heirweg 12	XX XXX X
<p>Rentenierswoning in de vorm van een dwarshuis met aangebouwde schuur (aanvankelijk ook veestalling) gebouwd in 1869 op de plaats van een afgebroken boerderij. Decoratieve elementen in eclectische stijl, o.a. wenkbrauwbogen boven vensters. Ensemble met tegenover gelegen rentenierswoning nr. 5.</p>	



Hoendiep 8	X XX X
<p>Dwarshuis gebouwd in 1903. De voorgevel is asymmetrisch ingedeeld. Met decoratieve elementen in de stijl van de neorenaissance. Beeldbepalende ligging op enige afstand van de weg. Ensemble met naastgelegen dwarshuis nr. 6.</p>	



cultuurhistorisch
 architectuurhist.
 stedenbouwk.
 /ensemble
 authenticiteit
 zeldzaamheid

Hoendiep OZ 59	x xx x x x
<p>Burgerwoning uit omstreeks 1925 in verstrakte Amsterdamse Schoolstijl met daarnaast een oudere werkplaats / schuur. Representant bouwen tbv ambachten. Beeldbepalende ligging op enige afstand van de weg en het kanaal.</p>	



Hoendiep WZ 66	xx xx
<p>Oldambtster boerderij gebouwd in 1921. De schuur is na brand door fosforbommen in 1942 in 1947 herbouwd door Bureau Wederopbouw Boerderijen, met bijzondere zoldervloer en ventilatie van de veestalling. Gedenksteen in achtergevel. Beeldbepalende ligging evenwijdig aan het Van Starckenborghkanaal, voor het huis waterloop de Katerhals.</p>	






cultuurhistorisch
 architectuurhist.
 stedenbouwk.
 /ensemble
 authenticiteit
 zeldzaamheid

Hoendiep WZ 64	x xxx
<p>Oldambtster boerderij 'Noordhornertolhek' gebouwd in 1920 in ambachtelijk-traditionele trant. Zeer beeldbepalende ligging in binnenbocht van het Hoendiep, nabij de brug. Boerderij met aangebouwde en tot wooneenheden verbouwde bijschuur</p>	



Hogeweg 14	xx xx xx x xx
<p>Voormalig baanwachtershuis behorende bij de spoorlijn Groningen-Leeuwarden, geopend in 1866. Representant van historische spoorvoorzieningen. Herinnering aan Den Horn als halteplaats (1866-1939). Beeldbepalende ligging op korte afstand van de weg en het spoor. Ensemble met to liggende boerderij nr. 3.</p>	



	cultuurhistorisch	architectuurhist.	stedenbouwk. /ensemble	authenticiteit	zeldzaamheid	
Hogeweg 3-3a	XX	X	X			
<p>Koprompboerderij na brand herbouwd in 1901 in sobere, ambachtelijk-traditionele trant. Sober erf met stookhut. Oude boerderijplaats, aanvankelijk kloosterboerderij, later provincieplaats. Beeldbep. ligging op enige afstand vd weg, met de schuurgevel naar de weg. Ensemble met to liggende baanwachterswoning 14. Wierdenlandschap</p>						
Jensemaweg 9	X	X	X			
<p>Olambtster boerderij met voorhuis opgetrokken rond 1900 in ambachtelijk-traditionele trant. Schuur mogelijk ouder. Oude boerderijplaats. Deels nog omgracht erf. Beeldbepalende ligging, met de schuurgevel naar de weg gekeerd en op enige afstand van de weg. Wierdenlandschap</p>						
Jensemaweg 15	XX	XX	X			
<p>Dwarshuisboerderij met voorhuis uit omstreeks 1900 uitgevoerd met decoratieve elementen in eclectische stijl. Omgracht en sober erf. Beeldbepalende ligging evenwijdig aan de weg, en op enige afstand van de weg. Ensemble met naastgelegen vm arbeiderswoning nr. 13. Wierdenlandschap</p>						

	cultuurhistorisch	architectuurhist.	stedenbouwk. /ensemble	authenticiteit	zeldzaamheid	
Hoofdstraat 2		X	XX			
<p>Dwarshuisboerderij in sobere ambachtelijk-traditionele trant. Aanvankelijk geheel onderkelderd voorhuis. Onderdeel in de boerderijenreeks. Het lage land</p>						
Jensemaweg 13		XX	X	X		
<p>Vm arbeiderswoning / woning bedrijfsleider gebouwd omstreeks 1920 in sobere architectuur met kenmerken van de vernieuwingsstijl. Beeldbepalende ligging op vrij korte afstand van de weg. Ensemble met naastgelegen boerderij nr. 15. Wierdenlandschap</p>						
Jensemaweg 15t	X	X	X	X		
<p>Trafo uit 1928 gebouwd in verstrakte Amsterdamse Schoolarchitectuur. Representant van de ontwikkelingen in de nutsvoorzieningen. Beeldbepalende, open ligging in het Wierdenlandschap</p>						

Lageweg 2

xx x x

Kop-hals-rompboerderij met aangebouwde bijschuur opgetrokken in ambachtelijk-traditionele trant. Gevelsteen in voorhuis met jaartal 1829. Aangebouwde bijschuur. Oude boerderijplaats. Omgracht erf met hoog opgaand geboomte, oprijlaan met laanbeplanting. Beeldbep. ligging in open [Wierdenlandschap](#), forse afstand van de weg.



Lageweg 45

xx xxx

Villaboerderij 'Glijckema State'. Herbouwd in 1932 na brand door blikseminslag. Expressionistische architectuur, invloed Amsterd. Schoolstijl. Oude boerderijplaats. Fraai, omgracht erf met hoog opgaand geboomte, brug over gracht. Beeldb. ligging op vrij korte afstand van de weg.



cultuurhistorisch
 architectuurhist.
 stedenbouwk.
 /ensemble
 authenticiteit
 zeldzaamheid

Langeweesterweg 7

xxx x x xx

Villaboerderij met forse, vrijstaande villa uit omstreeks 1915 in vernieuwingsstijl. Naast oude kop-hals-rompboerderij in ambachtelijk-traditionele trant. Vrije ligging in open landschap op forse afstand van de doorgaande weg. Door de witte kleur van het woonhuis niettemin wel zichtbaar.



cultuurhistorisch
 architectuurhist.
 stedenbouwk.
 /ensemble
 authenticiteit
 zeldzaamheid

Langeweesterweg 13

xx xx

Oldambtster boerderij uit omstreeks 1920 gebouwd in sobere Interbellumarchitectuur. Sober erf met hoog opgaand geboomte. Beeldbepalende ligging haaks op de weg en op vrij korte afstand van de weg.



Lauwersweg 24

xx xx x

Dwarshuisboerderij met voorhuis uit 1874 met decoratieve elementen in eclectische stijl. Haaks aangebouwde bijshuur. Oude boerderijplaats. Erf met hoog opgaand geboomte. Beeldbepalende ligging nagenoeg evenwijdig aan de weg en op enige afstand van de weg.



Lauwersweg 26

xx xx

Dwarshuisboerderij 'Lauwershoeve' met fors blokvormig voorhuis uit 1889 met decoratieve elemten in eclectische stijl. Schuur in 1923 voorzien van dubbele kap en nieuwe achtergevel. Schoorstenen verwijderd. Oude boerderijplaats. Beeldbepalende ligging evenwijdig aan de weg en op vrij korte afstand van de weg nabij Friese grens.



cultuurhistorisch
 architectuurhist.
 stedenbouwk.
 /ensemble
 authenticiteit
 zeldzaamheid

Medenerweg 1

XX XXX X

Kop-hals-rompboerderij gebouwd in ambachtelijk-traditionele trant. Aangebouwde bijschuur. Erf met oa. fruitbomen. Zeer beeldbepalende ligging in bocht van de weg.

[Wierdenlandschap](#)



Nittersweg 3

XX XX XXX X

Vm stadsboerderij 'Plaats 7' gebouwd in 1882 op land dat na inpoldering in 1870 wordt uitgegeven. Type stelpboerderij, gebouwd in ambachtelijk-traditionele trant. Met bijschuur. Ensemble met de overige vm stadsboerd., de plaatsen 1 (gem. mon.) t/m 7. Beeldbep. ligging in [Dijkenlandschap](#)



Nutweg 4

XX XX X

Kop-hals-rompboerderij in ambachtelijk-traditionele trant. Sober erf met hoog opgaand geboomte. Beeldbepalende ligging evenwijdig aan de doorgaande weg, nabij driesprong.

[Het Lage Land](#)



cultuurhistorisch
 architectuurhist.
 stedenbouwk.
 /ensemble
 authenticiteit
 zeldzaamheid

Nittersweg 1

XX XX XXX X

Vm stadsboerderij 'Plaats 6' gebouwd in 1882 op land dat na inpoldering in 1870 wordt uitgegeven. Type stelpboerderij, herbouwd na brand in 1884 in ambachtelijk-traditionele trant. Ensemble met de overige vm stadsboerderijen, de plaatsen 1 (gem. mon.) t/m 7. Beeldbepalende ligging in reeks.

[Dijkenlandschap](#)



Nittersweg 5





XX X XXX


Vm sluiswachterswoning nabij de sluis in de Munnikezijlsterried. Naoorlogse bouw in sobere Delftse Schoolstijl. Gevels gepleisterd en gewijzigd. Met vm houten deurenloods (?). Zeer beeldbepalend gelegen nabij doorgaande weg en vm zeedijk.

[Dijkenlandschap](#)





OOSTER-WAARDDIJK - KZL
 DIJKENLANDSCHAP
 OOSTUMERWEG - ADU
 OUDE DIJK - NHV
 WIERDENLANDSCHAP

	cultuurhistorisch	architectuurhist.	stedenbouwk. ensemble	authenticiteit	zeldzaamheid	
Ooster-Waarddijk 2	XX	X	X	X	X	
Vrijmetselwerk arbeiderswoning / woning bedrijfsleider gebouwd omstreeks 1925 in sobere Amsterdamse Schoolarchitectuur. Beeldbepalende ligging naast oud dijktrace op vrij korte afstand van de weg.						
Ooster-Waarddijk 7	XX	X	X			
Dwarshuisboerderij gebouwd in 1855 in ambachtelijk-traditionele trant. Tweede schuur gebouwd in 1891. Derde kap geplaatst in 1954. Deels nog omgracht erf met hoog opgaand geboomte. Vrije ligging in open polderlandschap op vrij grote afstand van de weg.						
Ooster-Waarddijk 9	X	XX	X			
Kop-hals-rompboerderij. Voorhuis in 1940 herbouwd in sobere Delftse Schoolstijl. Oude boerderijplaats. Erf met hoog opgaand geboomte. Beeldbepalende ligging met de schuurgevels schuin naar de weg gekeerd. Ensemble met naastgelegen boerderij nr. 8.						
Oude Dijk 5	X	XX				
Kop-hals-rompboerderij in ambachtelijk-traditionele trant. Met aangebouwde bijschuur. Beeldbepalende ligging evenwijdig aan de weg en op korte afstand van de weg.						

	cultuurhistorisch	architectuurhist.	stedenbouwk. ensemble	authenticiteit	zeldzaamheid	
Ooster-Waarddijk 3	XX	X	X	X	X	
Villaboerderij 'Holdingaheerd'. Voorhuis vernieuwd in 1930 in Interbellumarchitectuur, schuur vergroot in 1892. Oude boerderijplaats. Erf met hoog opgaand geboomte. Vrije ligging in open polderlandschap op vrij grote afstand van de weg.						
Ooster-Waarddijk 8	X	XX	X			
Dwarshuisboerderij gebouwd in 1870 in ambachtelijk-traditionele trant. Aangebouwde bijschuur. Erf met hoog opgaand geboomte. Beeldbepalende ligging met de schuurgevels schuin naar de weg gekeerd. Ensemble met naastgelegen boerderij nr. 9.						
Oostumerweg 2	XX	XXX				
Oldambtster boerderij 'Auwerds End' met voorhuis uit omstreeks 1900 met decoratieve elementen in eclectische stijl. Latere serre voor voordeur. Mede door omvang beeldbepalend gelegen op enige afstand van de weg.						

cultuurhistorisch
 architectuurhist.
 stedenbouwk.
 /ensemble
 authenticiteit
 zeldzaamheid

Pieterzijlsterweg 1	XX XXX X			
<p>Kop-hals-rompboerderij 'de Nie' in Delftse Schoolstijl. Oude boerderijplaats; eerste bewoner bekend uit 1590. Driekappige bijschuur uit 1933, ontworpen door W. Reitsma uit Leens, tevens nieuwe achtergevel hoofdschuur. Voorhuis vervangen in 1954. Beeldbepalende ligging, ensemble met tegenoverliggende woning van bedrijfsleider, nr. 2.</p>				
Poelweg 8	x xx		Poelweg 10	x xx
<p>Burgerwoning uit omstreeks 1930 in sobere architectuur met enige kenmerken van de Amsterdamse Schoolarchitectuur. Beeldbepalende ligging in streekje dicht op de doorgaande weg. Ensemble met naastgelegen woonhuis nr. 10 en achtergelegen rijksmonumentale molen.</p>			<p>Burgerwoning uit omstreeks 1930 in sobere architectuur met enige kenmerken van de vernieuwingsstijl. Beeldbepalende ligging in streekje dicht op de doorgaande weg. Ensemble met naastgelegen woonhuis nr. 8 en achtergelegen rijksmonumentale molen.</p>	
Poelweg 20	x xx		Rijksstraatweg 1	xx xxx x
<p>Oldambtster boerderij gebouwd omstreeks 1895 met enkele decoratieve elementen in de stijl van de neorenaissance. Beeldbepalende ligging tegenover schutsluis Gaarkeuken en nabij kruising met N388.</p>			<p>Dwarshuisboerderij in ambachtelijk-traditionele trant. Aanvankelijk rentenierswoning uit 1839, in 1855 verbouwd tot boerderij. Lange tijd in eigendom van het Scholten Fonds. Beeldbepalende ligging aan hoofdroute. Schuin tegenover monumentale boerderij nr. 2</p>	

Rijksstraatweg 50

x xx

Dwarshuis in ambachtelijk-traditionele trant uit 1858. Na 1920 met boerenschuur, die later weer is afgebroken. Van 1853 tot 1896 hoorde ook een pelmolen bij het bedrijf. Sober erf. Beeldbepalende ligging aan hoofdroute op vrij korte afstand van de weg. Ensemble met naastgelegen boerderij nr. 48.



cultuurhistorisch
in
architectuurhist.
stedenbouwk.
ensemble
authenticiteit
zeldzaamheid

Rijksstraatweg 32

XX XX



Dwarshuisboerderij met voorhuis in eclectische stijl uit 1871 en schuur herbouwd in 1953. Oude boerderijplaats, omgracht erf. Onderdeel historische boerderijenreeks Oxwerd, met nrs. 34, 38 en 40. Beeldbepalende ligging in open landschap, op forse afstand van de doorgaande weg.

Rijksstraatweg 38

XX XX X



Wester Heddemaheerd, dwarshuisboerderij met voorhuis uit 1898. Schuren in 2003 herbouwd na brand door bliksemvslag. Oude boerderijplaats. Onderdeel historische boerderijenreeks Oxwerd, met nrs. 32, 34 en 40. Beeldbepalende ligging in open landschap, op forse afstand van de doorgaande weg.

Rijksstraatweg 43

X X XX



Dwarshuisboerderij, van oudsher een Stadsboerderij. Later verkocht. Schuur met jaartal 1884. Kleine bijschuur uit de jaren vijftig en grote bijschuur uit 1935. Oude boerderijplaats, eerste meier in 1615. Omgracht erf met hoog opgaand geboomte, oprijlaan met laanbeplanting. Vrije ligging in landschap op forse afstand van de weg.

Rikkerdaweg 40

XX XX X



Dwarshuisboerderij 'Bennemaheerd' met voorhuis uit omstreeks 1880 voorzien van decoratieve elementen in de stijl van de neorenaissance. Zeer open erf. Beeldbepalende ligging op enige afstand van de weg.

cultuurhistorisch
in
architectuurhist.
stedenbouwk.
ensemble
authenticiteit
zeldzaamheid

RIJKSSTRAATWEG - NHN

HET LAGE LAND

RIKKERDAWEG - NHV

ROODEHAANSTERWEG - SAA

Rijksstraatweg 34

X XX



Ooster Heddemaheerd, dwarshuisboerderij met voorhuis uit 1876 in eclectische stijl. In schuurgevel gevelsteen uit 1808. Onderdeel historische boerderijenreeks Oxwerd, met nrs. 32, 38 en 40. Beeldbepalende ligging in open landschap, op forse afstand van de doorgaande weg.

Rijksstraatweg 40

XX XX



Oldambtster boerderij opgebouwd uit schuur uit 1883 en voorhuis uit 1933 in Interbellumarchitectuur. Oude boerderijplaats. Onderdeel historische boerderijenreeks Oxwerd, met nrs. 32, 34 en 38. Beeldbepalende ligging in open landschap, op forse afstand van de doorgaande weg.

Rikkerdaweg 31

XX XXX XX



Dwarshuisboerderij 'Gaaikemaweer' gebouwd in ambachtelijk-traditionele trant. Voorhuis uit omstreeks 1880 met decoratieve elementen in eclectische stijl. Aangebouwde bijschuur. Erf met stookhok. Oude boerderijplaats. Zeer beeldbepalende ligging in bocht van de weg.

Roodehaansterweg 10

XX XXX



Villaboerderij met voorhuis uit 1927 in sobere vernieuwingsstijl en schuur uit omstreeks 1870. Zeer beeldbepalende ligging in scherpe bocht van de weg.

cultuurhistorisch
 architectuurhist.
 stedenbouwk.
 /ensemble
 authenticiteit
 zeldzaamheid

cultuurhistorisch
 architectuurhist.
 stedenbouwk.
 /ensemble
 authenticiteit
 zeldzaamheid

SELWERD - OHV
 SPANJAARDSDIJK NOORD - DHA
 WIERDENLANDSCHAP

--	--	--	--	--

--	--	--	--	--

Selwerd 4	x	xx	x
-----------	---	----	---

Dwarshuisboerderij van relatief beperkte omvang. Voorhuis uit omstreeks 1900-1910 gebouwd in ambachtelijk-traditionele trant en met asymmetrisch ingedeelde voorgevel. Oude boerderijplaats. Erf met stookhok. Beeldbepalende ligging op vrij korte afstand van de weg. Ensemble met tegenover gelegen boerderij nr. 5.



Spanjaardsdijk Nrd 8	x	xx	x
----------------------	---	----	---

Olambtster boerderij 'Weidelust' gebouwd in 1921 met enige kenmerken van de vernieuwingsstijl. Aangebouwde bijsschuur. Oude boerderijplaats. Erf met hoog opgaand geboomte. Vrije ligging in open landschap ten westen van Den Ham op forse afstand van de doorgaande wegen. Ensemble met naastgelegen boerderij nr. 10.



Selwerd 3	x	x	x
-----------	---	---	---

Boerderij verwant aan het stelptype gebouwd in 1932 in verstrakte Amsterdamse Schoolarchitectuur. Oude boerderijplaats. Beeldbepalende ligging op vrij grote afstand van de doorgaande weg.



Selwerd 5	x	xx	xx
-----------	---	----	----

Oldambtster boerderij uit 1928 in sobere Interbellumarchitectuur. Aangebouwde bijsschuur. Beeldbepalende ligging op vrij korte afstand van de weg. Ensemble met tegenover gelegen boerderij nr. 4.



Spanjaardsdijk Nrd 10	x	xx
-----------------------	---	----

Oldambtster boerderij. Voorhuis gebouwd in 1936 in sobere Interbellumarchitectuur. Aangebouwde bijsschuur. Zijgevels van schuren zijn ouder. Omgracht erf met hoog opgaand geboomte. Ensemble met naastgelegen boerderij nr. 8.



cultuurhistorisch
 architectuurhist.
 stedenbouwk.
 /ensemble
 authenticiteit
 zeldzaamheid

Spanjaardsdijk Zuid 4	x	x	x
-----------------------	---	---	---

Oldambtster boerderij gebouwd rond 1935 in sobere Interbellumarchitectuur. Beeldbepalende ligging evenwijdig aan de weg en op vrij korte afstand van de Spanjaardsdijk, maar op forse afstand van de doorgaande weg.



Sietse Veldstraweg 2	x	xx	x
----------------------	---	----	---

Kop-rompboerderij met voorhuis uit omstreeks 1930 in sobere architectuur met invloeden van de Amsterdamse School. Sober erf met stookhut. Beeldbepalende ligging in bocht van de weg en op vrij korte afstand van de weg. Ensemble met naastgelegen woonhuis nr. 4.



Sietse Veldstraweg 4	xx	xxx	x	x
----------------------	----	-----	---	---

Villa, wellicht gebouwd als rentenierswoning. Gebouwd omstreeks 1930 in zorgvuldige Interbellumarchitectuur. Mede door het relatief hoge volume zeer beeldbepalend gelegen op vrij korte afstand van de doorgaande weg.



Sietse Veldstraweg 11	xx	xx	xx
-----------------------	----	----	----

Vm arbeiderswoning van het krimpentype, gebouwd omstreeks 1880 in ambachtelijk-traditionele trant. Noordelijke uiteinde van streekje met woningen aan de Sietse Veldstraweg, nabij de kruising met de Lageweg. Zeer beeldbepalende ligging nabij kruising en op korte afstand van de doorgaande weg.



cultuurhistorisch
 architectuurhist.
 stedenbouwk.
 /ensemble
 authenticiteit
 zeldzaamheid

Sietse Veldstraweg 1t	x	x	xx	x
-----------------------	---	---	----	---







Trafo uit 1933 gebouwd in verstrakte Amsterdamse Schoolarchitectuur. Representant van de ontwikkelingen in de nutsvoorzieningen. Beeldbepalende, open ligging op korte afstand van de weg.



Sietse Veldstraweg 6	x	xxx
----------------------	---	-----

Kop-hals-rompboerderij met voorhuis uit omstreeks 1850 gebouwd in ambachtelijk-traditionele trant. Zeer beeldbepalende ligging op enige afstand van de doorgaande weg.



	cultuurhistorisch	architectuurhist.	stedenbouwk. ensemble	authenticiteit	zeldzaamheid		cultuurhistorisch	architectuurhist.	stedenbouwk. ensemble	authenticiteit	zeldzaamheid	
Stadsweg 1	x	xx	xx	xx	x		Stadsweg 72	xx	xx	xxx	x	
Oldambtster boerderij 'de Pol' gebouwd in 1841 in ambachtelijk-traditionele trant. Voorhuis gerestaureerd in 1955. Stadsboerderij, tot 1986 eigendom van Groningen. Gelegen op land ten westen van het Ruigezand, dat tegelijk daarmee in 1795 is bedijkt. Ruim erf met singelbeplanting. Beeldbepalende, vrije ligging in open landschap op grote afstand vd weg.							Vm stadsboerderij 'Plaats 2' gebouwd in 1878 op land dat na de afsluiting van het Reitdiep in 1877 kan worden uitgegeven. Verwant aan de stelpboerderij, gebouwd in ambachtelijk-traditionele trant. Woongedeelte herbouwd in 1956. Ensemble met de overige vm stadsboerderijen, de plaatsen 1 (gem. mon.) t/m 7. Beeldbepalende ligging in reeks.					
Stadsweg 74	xx	xx	xxx		x		Stadsweg 76	xx	xx	xxx	x	
Vm stadsboerderij 'Plaats 3' gebouwd in 1880 op land dat na de afsluiting van het Reitdiep in 1877 kan worden uitgegeven. Verwant aan de stelpboerderij, gebouwd in ambachtelijk-traditionele trant. Met bijschuur. Woongedeelte herbouwd in 1957. Ensemble met de overige vm stadsboerderijen, de plaatsen 1 (gem. mon.) t/m 7. Beeldbepalende ligging in reeks.							Vm stadsboerderij 'Plaats 4' gebouwd ca. 1878 op land dat na de afsluiting van het Reitdiep in 1877 kan worden uitgegeven. Verwant aan de stelpboerderij, gebouwd in ambachtelijk-traditionele trant. Met bijschuur. Woongedeelte herbouwd in 1960. Ensemble met de overige vm stadsboerderijen, de plaatsen 1 (gem. mon.) t/m 7. Beeldbepalende ligging in reeks.					
Stadsweg 78	xx	xx	xxx		x		Stationsweg 26		x	xxx	x	
Vm stadsboerderij 'Plaats 5' gebouwd ca. 1883 op land dat na de afsluiting van het Reitdiep in 1877 wordt uitgegeven. Type stelpboerderij, gebouwd in ambachtelijk-traditionele trant. Bijschuur vervangen in 1927. Woongedeelte verbouwd in 1955. Ensemble met de overige vm stadsboerderijen, de plaatsen 1 (gem. mon.) t/m 7. Beeldbepalende ligging in reeks.							Oldambtster boerderij gebouwd in 1911 in sobere vernieuwingsarchitectuur. Erf met stookhut en hoog opgaand geboomte. Oude boerderijplaats. Zeer beeldbepalende ligging aan de Stationsweg, op vrij korte afstand van de weg en ten zuiden van bocht in de weg.					

cultuurhistorisc
h
 architectuurhist.
 stedenbouwk.
/ensemble
 authenticiteit
 zeldzaamheid

Teenstraweg 5

XX XX XX

Dwarshuisboerderij 'Hunzezicht' gebouwd in 1872 na een boedelscheiding. Voorhuis met enkele decoratieve elementen in eclectische stijl. Tweekapsschuur. Sober, omgracht erf met hoog opgaand geboomte en bruggetje. Vrije ligging in open polderlandschap, evenwijdig aan de weg, nabij de beide rijksmonumentale Teenstraboerderijen.



Tilstok 1

x xx

Vm keuterij met aangebouwde schuur in ambachtelijk-traditionele trant. Beeldbepalende ligging ten zuidoosten van de wierde in open landschap en aan de opvaart naar de haven van Niehove.



cultuurhistorisc
h
 architectuurhist.
 stedenbouwk.
/ensemble
 authenticiteit
 zeldzaamheid

Teenstraweg 14

XX XX X

Dwarshuisboerderij gebouwd in 1873 op nieuwe locatie. Diverse decoratieve elementen in eclectische stijl. Woonhuis is in 1899 vergroot. In 1896 is een bijschuur bijgebouwd. Sober, open erf. Vrije ligging in open polderlandschap, evenwijdig aan de weg.



Tilstok 3

x xx

Dwarshuis in ambachtelijk-traditionele trant, onderdeel van klein cluster ten zuiden van de wierde, nabij de afsplitsing van de opvaart naar Niehove. Ensemble met woonhuis nr. 2.



cultuurhistorisch
architectuurhist.
stedenbouwk.
/ensemble
authenticiteit
zeldzaamheid

Waardweg 1

XX XX XX

Villaboerderij 'Taco Aykemaheerd'. Oude boerderijplaats. De villa is gebouwd in 1910 in vernieuwingsstijl. In de jaren vijftig is de schuur verbouwd tot driekapsschuur. Omgracht erf met hoog opgaand geboomte. Beeldbepalende ligging op enige afstand van de weg, met de schuurgevels naar de weg gekeerd.



Waardweg 8

XX XX X

Dwarshuisboerderij 'Wywert Aykemaheerd' na storm herbouwd in 1888 door industrieel W.A. Scholten in ambachtelijk-traditionele trant. Oude boerderijplaats. Deels omgracht erf met stookhok. Beeldbepalende ligging op vrij grote afstand van de weg.



Waardweg 10 en 10a

XX XX X

Dwarshuisboerderij waarvan de schuur en de hals zijn gebouwd in 1871 en het dwarshuis in 1878 in eclectische stijl. Stookhut uit 1904. Zijgevels schuur vernieuwd in 1993. Boerderij is in 1870 gesticht door K.J. de Waard, Wester Waarddijk 14. Nu dubbel bewoond. Erf met hoog opgaand geboomte. Vrije ligging op vrij grote afstand van de weg.



cultuurhistorisch
architectuurhist.
stedenbouwk.
/ensemble
authenticiteit
zeldzaamheid

Waardweg 5

XX XX

Kop-hals-rompboerderij 'Jan Grijsheerd' gebouwd in ambachtelijk-traditionele trant, met bijschuur. Voorhuis en schuur verbouwd omstreeks 1860. Schuren ommuurd in 1958. In verband met de vestiging van de NAM wordt de boerderij sinds 1997 niet meer bewoond (?). Beeldbepalende ligging met de schuurgevels naar de weg gekeerd.



Waardweg 9

XX XX X

Dwarshuisboerderij 'Welkom' gebouwd in 1891 met decoratieve elementen in de stijl van de neorenaissance. Aangebouwde bijschuur. Oude boerderijplaats. Fraai omgracht erf met hoog opgaand geboomte. Beeldbepalende ligging op enige afstand van de weg.



	cultuurhistorisch	architectuurhist.	stedenbouwk. ensemble	authenticiteit	zeldzaamheid
Weersterweg 2	XX	XXX	X		

Oldambtster boerderij uit 1929 in sobere Interbellumarchitectuur. Sober erf met hoog opgaand geboomte. Zeer beeldbepalende ligging evenwijdig aan het Aduarderdiep en de Nieuwbrugsterweg, nabij de brugverbinding.



Weersterweg 22	XX	XX	XX		
-----------------------	----	----	----	--	--

Oldambtster boerderij uit omstreeks 1880 gebouwd in ambachtelijk-traditionele trant. Erf met hoog opgaand geboomte. Beeldbepalende ligging op vrij korte afstand van de weg.



Westerhornerweg 10	X	XX			
---------------------------	---	----	--	--	--

Kop-rompboerderij in ambachtelijk-traditionele trant. Aangebouwde bijshuur. Voorgevel voorhuis is vernieuwd. Oude boerderijplaats. Omgracht, sober erf. Beeldbepalende ligging evenwijdig aan de weg en op enige afstand van de weg.

[Het lage land](#)



Weersterweg 16	XX	XX	XX		
-----------------------	----	----	----	--	--

Fors dwarshuis uit 1888 met aangebouwde schuur (vm rentenierswoning?). Decoratieve elementen in eclectische stijl. Later bijgebouwde bedrijfsbebouwing. Sober erf met singelbeplanting. Beeldbepalende ligging in bocht van de weg.



Westerhornerweg 9	XX	XX	XX	X	
--------------------------	----	----	----	---	--

Oldambtster boerderij uit omstreeks 1905 gebouwd in vernieuwingsstijl met elementen van de chaletstijl. Beeldbepalende ligging op enige afstand van de weg.

[Dijkenlandschap](#)



Westerhornerweg 18	XX	XX	XX		
---------------------------	----	----	----	--	--

Kop-hals-rompboerderij. Voorhuis gebouwd in 1878. Oude boerderijplaats. Fraai, omgracht erf met knot- en fruitbomen. Nabij de spoorlijn Groningen-Leeuwarden.

[Het lage land](#)



cultuurhistorisch
 architectuurhist.
 stedenbouwk.
 /ensemble
 authenticiteit
 zeldzaamheid


cultuurhistorisch
 architectuurhist.
 stedenbouwk.
 /ensemble
 authenticiteit
 zeldzaamheid

WESTER-WAARDDIJK - PZL
 DIJKENLANDSCHAP
 ZUIDERWEG - ZHN
 WIERDENLANDSCHAP /

Wester-Waarddijk 9	XX XX XX	
<p>Villaboerderij 'Campe Doengaheerd'. Het voorhuis uit omstreeks 1925 in Interbellumarchitectuur vervangt een oud voorhuis uit 1850. Oude boerderijplaats, voor het eerst vermeld in 1613. Deels nog omgracht erf met hoog opgaand geboomte. Beeldbepalende ligging evenwijdig aan en op enige afstand van de weg.</p>		

Wester-Waarddijk 14	X XX XX X	
<p>Kop-hals-rompboerderij 'Aykemaheerd' Schuur verlengd in 1878. Oude boerderijplaats, gelegen aan de voormalige zeedijk. Eigenaar en schout Klaas Jans de Waard speelde belangrijke rol bij aanleg Noordpolder in 1811. Hij legde ook het Pypke aan, stenen boogbrug over schipsloot. Omgracht erf met beplanting. Beeldbep. ligging op enige afstand van de weg.</p>		

Zuiderweg 17	XX XX X	
<p>Boerderij 'de Groene Klaver' gesticht omstreeks 1892 en met voorhuis uit 1922. Aangebouwde bij-schuur. Open erf met stookhut en singelbeplanting. Het lage land</p>		

Wester-Waarddijk 12	XX X X	
<p>Kop-rompboerderij met voorhuis uit omstreeks 1870 in ambachtelijk-traditionele trant. Oude boerderijplaats, voor het eerst vermeld in 1601. Omgracht erf met singelbeplanting (knotbomen). Vrije ligging in open polderlandschap, of grote afstand van de doorgaande weg.</p>		

Zuiderweg 10	XX XXX X	
<p>Kop-hals-rompboerderij 'Groot Boskamp' met oud voorhuis in ambachtelijk-traditionele trant. Schuur 1911 na brand door blikseminslag herbouwd. Oude boerderijplaats, deels nog omgracht, sober ingericht erf. Beeldbepalende ligging evenwijdig aan de weg. Ensemble met naastgelegen rijksmonument boerderij, nr. 12. Wierdenlandschap</p>		

















