

Aan burgemeester en wethouders van de  
gemeente De Marne  
T.a.v. [REDACTED]  
Postbus 11  
9965 ZG LEENS

Datum : 19 JUNI 2018  
Documentnr. : 2018-036.097/25/A.18  
Dossiernummer : K9827/2018-028874  
Behandeld door : [REDACTED]  
Telefoonnummer : (050) [REDACTED]  
Antwoord op : uw e-mailbericht van 25 april 2018  
Bijlagen : 2  
Onderwerp : Besluit aanwijzing gebieden voor mestopslag buiten  
bouwpercelen in de gemeente De Marne.

Geacht college,

U heeft ons verzocht om op grond van artikel 2.26.7, lid 2, van de Omgevingsverordening provincie Groningen 2016 de geometrische plaatsbepaling van de gebieden voor opslagvoorzieningen voor mest buiten agrarische bouwpercelen vast te stellen.

Het besluit tot aanwijzing van gebieden voor mestopslag buiten agrarische bouwpercelen is als bijlage bij deze brief gevoegd.

Wij vertrouwen erop u hiermee voldoende te hebben geïnformeerd.

Hoogachtend,

Gedeputeerde Staten van Groningen:




, voorzitter.



, secretaris.

Gemeente De Marne	
registratie -nummer:	A-18-003358
ingekomen d.d.:	20 JUN 2018
in handen gesteld van:	Ruimte
class.nr.:	ontvangstbevestiging: <input type="checkbox"/> JA <input checked="" type="checkbox"/> NEE



## GEDEPUTEERDE STATEN VAN DE PROVINCIE GRONINGEN

Groningen, 19 juni 2018

Dossiernr. : K9827

Documentnr. : 2018-036.043/25/A.18

Verzonden : 19 JUNI 2018

Onderwerp : besluit aanwijzing gebieden voor mestopslag buiten agrarische bouwpercelen  
gemeente De Marne

Burgemeester en wethouders van de gemeente De Marne hebben ons verzocht tot vaststelling van de gebieden waar voorzieningen voor mestopslag in de vorm van foliemestbassins op een afstand verder dan 25 meter van de grens van een agrarisch bouwperceel kunnen worden opgericht.

Aan dit verzoek ligt de op 24 april 2018 door de raad van de gemeente De Marne vastgestelde 'Visie mestopslag De Marne' ten grondslag.

Wij overwogen omtrent dit verzoek het volgende.

In artikel 2.26.1, eerste lid, van de Omgevingsverordening provincie Groningen 2016 (hierna: verordening) is bepaald dat een bestemmingsplan regels stelt op grond waarvan agrarische bedrijfsbebouwing en voorzieningen voor mestopslag en opslag van veevoer worden geconcentreerd binnen een op de verbeelding van het bestemmingsplan aangewezen agrarisch bouwperceel.

In artikel 2.26.7, eerste lid, onder b, van de verordening is bepaald dat in afwijking van artikel 2.26.1, eerste lid, van de verordening een bestemmingsplan kan voorzien in de oprichting van voorzieningen voor mestopslag buiten het bouwperceel op een afstand verder dan 25 meter van de grens van het bouwperceel, op voorwaarde dat in de planregeling in de vorm van voorwaarden is geborgd dat een omgevingsvergunning alleen kan worden verleend als:

- de locatie voor de mestopslag ligt in een gebied dat daarvoor uit oogpunt van behoud van landschappelijke en natuurlijke kwaliteiten aanvaardbaar wordt geacht; en
- wordt aangetoond dat de mestopslag op grond van milieuhygiënische belemmeringen binnen het bouwperceel of daarop aansluitend niet mogelijk is; of
- de voorzieningen noodzakelijk zijn om aantoonbare structurele verkeersoverlast door transportbewegingen in kernen te voorkomen of te beperken als reële alternatieve ontsluitingsroutes ontbreken, en;
- andere ruimtelijk relevante belangen niet onevenredig worden geschaad; en
- over de landschappelijke aanvaardbaarheid van de locatie en de wijze van inpassing van de mestopslag advies wordt ingewonnen bij een onafhankelijke of een bij de gemeente werkzame deskundige op het gebied van stedenbouw en landschapsarchitectuur; en
- de nakoming van eventueel te stellen voorwaarden aan de landschappelijke inpassing van opslagvoorzieningen voor mest op de veldkavel wordt geborgd in de vorm van een voorwaardelijke verplichting of voorwaarde bij de omgevingsvergunning.

In artikel 2.26.7, tweede lid, van de verordening is aan ons de bevoegdheid toegekend om, op voorstel van de gemeente, de geometrische plaatsbepaling van de gebieden bedoeld in artikel 2.26.7, eerste lid, onder b, van de verordening vast te stellen.



Aan het verzoek van de gemeente ligt de door Libau opgestelde en de op 24 april 2018 door de raad van de gemeente De Marne vastgestelde 'Visie mestopslag De Marne' ten grondslag. Wij kunnen met de zoekgebieden voor mestopslag zoals weergegeven op de bij dit besluit behorende kaart instemmen.



**Besluiten:**

Vast te stellen de zoekgebieden waar, met inachtneming van artikel 2.26.7, eerste lid, onder b, van de Omgevingsverordening provincie Groningen 2016, voorzieningen voor mestopslag in de vorm van foliemestbassins op een afstand verder dan 25 meter van de grens van een agrarisch bouwperceel kunnen worden opgericht zoals weergegeven op de bij dit besluit behorende kaart.



Groningen, 19 juni 2018

Gedeputeerde Staten voornoemd:  
 , voorzitter.  
 , secretaris.

*Belanghebbenden kunnen binnen zes weken na bekendmaking van dit besluit bezwaar maken. Het bezwaar kan schriftelijk worden ingediend bij het College van Gedeputeerde Staten van Groningen, Postbus 610, 9700 AP Groningen. Tevens kan een voorlopige voorziening worden gevraagd. Gelet op jurisprudentie van de Afdeling bestuursrechtspraak Raad van State (zie bijvoorbeeld de uitspraak van 9 juli 2014, zaaknummer 201309065/1/R4) lijkt de kring van belanghebbenden bij het besluit beperkt te zijn.*



**Besluit aanwijzing gebieden voor mestopslag buiten agrarische bouwpercelen gemeente De Marne**

-  Gemeentegrens
-  Zoekgebieden voor mestopslag in de vorm van foliemesbassins buiten agrarische bouwpercelen

