

**Berekening stikstofdepositie
Kalverkampen Siddeburen**

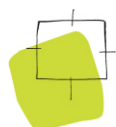
DEFINITIEF

Berekening stikstofdepositie Kalverkampen Siddeburen

DEFINITIEF

Inhoud
Rapport en bijlagen

11 december 2023
Projectnummer P001328



Ruimte voor de leefomgeving

Inhoudsopgave

1	Inleiding	3
2	Wettelijk kader	4
3	Ligging plangebied	6
4	Invoergegevens AERIUS	7
4.1	Emissie mobiele werktuigen op de locatie (bron 1)	7
4.2	Werkverkeer (bron 2)	8
4.3	Emissie bedrijven	9
4.4	Verkeersgeneratie woningen en bedrijven (bron 4)	10
4.5	Totale emissie	10
5	Model	11
6	Rekenresultaten en conclusie	12

1 Inleiding

In het kader van het bestemmingsplan Kalverkampen Siddeburen is de depositie van stikstof ten gevolge van de bouw en het gebruik van het bedrijventerrein Kalverkampen in de gemeente midden Groningen berekend.

Het plan maakt de bouw van 12 bedrijfswoningen met 3.900 m² bedrijfsbebouwing aan de Oudeweg mogelijk op een locatie in het weinig stedelijk woonmilieu. De omvang van het plan is op de onderstaande afbeelding weergegeven. De depositie van stikstof in stikstofgevoelige Natura 2000-gebieden ten gevolge van de emissie van NO_x en NH₃ van deze ontwikkeling, alsmede van het verkeer van en naar de locatie is berekend met het programmapakket AERIUS (11 december 2023). Dit rapport vormt een toelichting op de bijgevoegde berekening.



Afbeelding 1 – Omvang plangebied (bron: calculator.aerius.nl, d.d. 05-04-2023)

Leeswijzer

In het volgende hoofdstuk wordt ingegaan op het wettelijk kader van de Wet natuurbescherming bij vergunningaanvragen of bestemmingsplanprocedures. Vervolgens komt in hoofdstuk 3 de ligging van het plangebied ten opzichte van de meest nabijgelegen Natura 2000-gebieden aan bod. Hoofdstuk 4 is gewijd aan de invoergegevens van het programmapakket AERIUS en hoofdstuk 5 geeft het model weer. In het laatste hoofdstuk worden de rekenresultaten en conclusies besproken.

2 Wettelijk kader

De Wet natuurbescherming regelt de bescherming van Natura 2000-gebieden, bossen en specifieke dier- en plantsoorten. De bescherming van de Natura 2000-gebieden is verankerd in het onderdeel gebiedsbescherming. Plannen en projecten met negatieve effecten op deze gebieden zijn vergunningplichtig. Relevant daarbij is dat de Wnb een externe werking kent. Van externe werking is sprake als activiteiten buiten een Natura 2000-gebied van invloed zijn op de natuurwaarden in een Natura 2000-gebied.

In Nederland zijn 162 Natura 2000-gebieden gelegen. In 130 van deze gebieden komen stikstofgevoelige habitats of leefgebieden van soorten voor. Dit betekent dat een verdere toename van stikstofdepositie tot een negatief effect kan leiden. Derhalve dient bij een nieuwe ruimtelijke ontwikkeling onderzocht te worden of er stikstofdepositie in stikstofgevoelige Natura 2000-gebieden plaatsvindt. Dit geldt voor een activiteit waar een omgevingsvergunning voor noodzakelijk is, maar ook voor een bestemmingsplan dat nieuwe ontwikkelingen mogelijk maakt. Voor een bestemmingsplan is het namelijk noodzakelijk om de uitvoerbaarheid van het plan op voorhand aan te tonen. Hiernaast geldt op grond van artikel 2.7 Wnb in samenhang met artikel 2.8 Wnb een onderzoeksplicht voor bestemmingsplannen. Een te hoge stikstofdepositie kan tot een negatief effect leiden, waardoor de kans bestaat dat het bestemmingsplan onder dezelfde omstandigheden niet kan worden vastgesteld.

Kwetsbaarheid van stikstof gevoelige natuurgebieden

Niet alle Natura 2000-gebieden met voor stikstof gevoelige habitats of leefgebieden voor soorten zijn even kwetsbaar voor een toename van de stikstofdepositie. Wanneer het gebieden betreft waar zich habitats of leefgebieden van soorten bevinden waarvan de kritische depositiewaarde lager is dan de achtergrondwaarde voor stikstof, dan is sprake van een overgevoelig gebied. In die gebieden moet de toename van zelfs een minimale stikstofdepositie al als significant negatief worden beschouwd. In die gebieden kan een toename van de stikstofdepositie met meer dan 0,00 mol N/ha/jaar dan ook niet worden toegestaan. In gebieden waar de kritische depositiewaarde hoger is dan de achtergrondwaarde, is weliswaar sprake van een negatief effect bij een toename van de stikstofdepositie, maar deze wordt pas significant negatief wanneer de toename zo groot is dat de kritische depositiewaarde wordt overschreden. In dergelijke gebieden is dus meer ruimte voor een toename van de stikstofdepositie.

Saldering

Om een ruimtelijke ontwikkeling of bestemmingsplan waarbij sprake is van meer stikstofdepositie op een stikstofgevoelig Natura 2000-gebied mogelijk te maken, kan gebruik worden gemaakt van intern of extern salderen. Door middel van salderen zorgt de initiatiefnemer ervoor dat de netto stikstofemissie niet toeneemt. Dit kan door middel van het staken van stikstof emitterende activiteiten binnen het projectgebied of plangebied zelf (intern salderen) of het staken van stikstof emitterende activiteiten op een locatie buiten het plangebied van de ruimtelijke ontwikkeling of het bestemmingsplan (extern salderen).

Bij de toepassing van intern of extern salderen gelden belangrijke voorwaarden, namelijk:

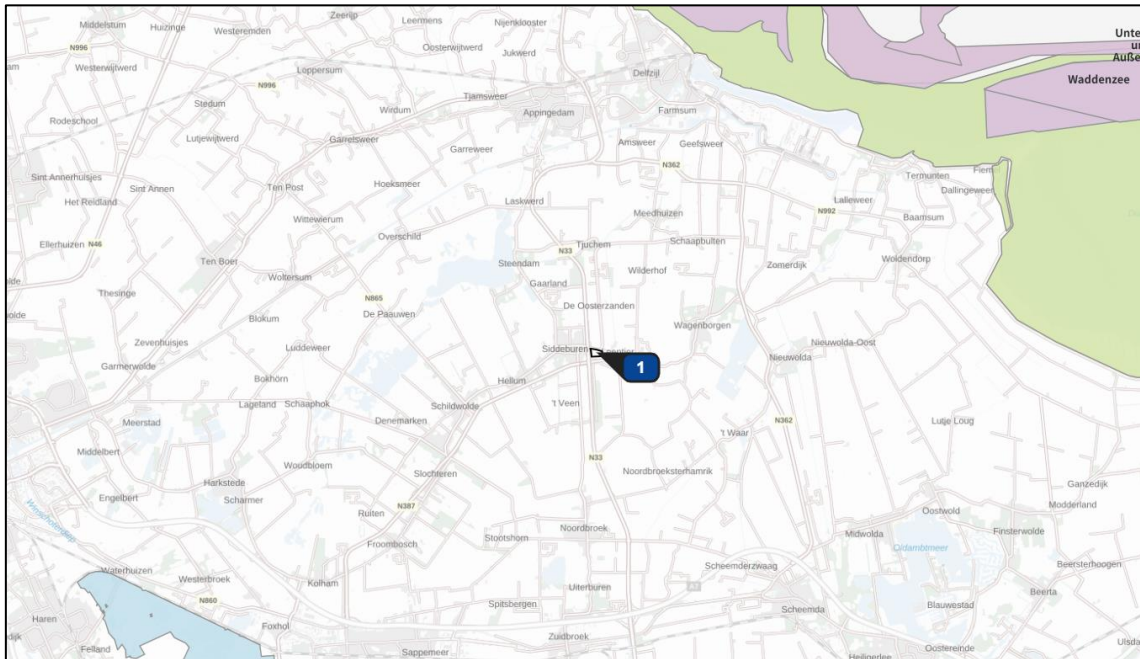
- om intern te mogen salderen, moet er sprake zijn van één project of één plan waarbij sprake is van één locatie waarbinnen de te salderen activiteiten zich bevinden;
- extern salderen wordt aangemerkt als een mitigerende of verzachtende maatregel in de zin van artikel 6, lid 3 van de Habitatrictlijn en mag dus alleen plaatsvinden in het kader van een passende beoordeling.

Stikstofregistratiesysteem

Naast saldering bestaat er de mogelijkheid voor woningbouwprojecten waarbij sprake is van meer stikstofdepositie op een stikstofgevoelig Natura 2000-gebied mogelijk te maken via het stikstofregistratiesysteem. In dit stikstofregistratiesysteem wordt alle stikstofruimte van stikstofreducerende maatregelen opgeslagen. De door deze maatregelen beschikbaar gekomen ruimte kan voor maximaal 70% worden besteed aan economische ontwikkelingen.

3 Ligging plangebied

Zoals in de inleiding is aangegeven, is het plangebied gelegen aan de Oudeweg te Siddeburen. Op de onderstaande afbeelding is de ligging van het plangebied ten opzichte van de meest nabijgelegen Natura 2000-gebieden weergegeven.



Afbeelding 2 – Ligging plangebied ten opzichte van de meest nabijgelegen Natura 2000-gebieden

De meest nabijgelegen Natura 2000-gebieden zijn:

- Waddenzee, gelegen op een afstand van circa 9,8 km;
- Zuidlaardermeergebied, gelegen op een afstand van circa 14,2 km.

Hierbij dient wel te worden vermeld dat het Natura 2000-gebied Zuidlaardermeergebied niet stikstofgevoelig is.

4 Invoergegevens AERIUS

Met behulp van AERIUS kan de depositie als gevolg van de emissies van NO_x en NH₃ op Natura 2000-gebied worden berekend. Om de berekening te kunnen maken, moeten stikstofbronnen worden ingevoerd die bij het project of plan zullen worden gebruikt. In AERIUS zijn voor diverse bronnen standaard emissiekengetallen opgenomen op basis waarvan de emissies van NO_x en NH₃ kunnen worden bepaald. Het gaat dan om bronnen die worden gebruikt tijdens de sloop-, aanleg- en/of bouwfase en bronnen die later tijdens het gebruik van het project of plan worden ingezet.

Het gaat om bijvoorbeeld (mobiele) werktuigen, maar ook om het verkeer op, van en naar het terrein. Hoe bronnen moeten worden bepaald, is uitgewerkt in het handboek "Werken met AERIUS Calculator". Conform dit handboek dient bijvoorbeeld de verkeersgeneratie te worden beschouwd. Niet alleen het handboek speelt daarbij een rol. Ook gerechtelijke uitspraken zijn van belang. Zo blijkt uit jurisprudentie dat de gevolgen voor het milieu van het af- en aanrijdend verkeer niet meer aan de ruimtelijke ontwikkeling worden toegerekend wanneer dit verkeer kan worden geacht te zijn opgenomen in het heersende verkeersbeeld. Dit is het geval wanneer het aan- en afrijdende verkeer zich door zijn snelheid en rij- en stopgedrag nog niet, dan wel niet meer onderscheidt van het overige verkeer dat zich op de betrokken weg bevindt. De berekening heeft dienovereenkomstig plaatsgevonden.

Door de opdrachtgever is aangegeven dat de woningen gasloos worden uitgevoerd. Dit betekent dat geen rekening hoeft te worden gehouden met een emissie van NO_x ten behoeve van de verwarming. Dit wordt geborgd in de ruimtelijke procedure.

Ten behoeve van de werkzaamheden en de verkeersgeneratie van de woningen en het bedrijventerrein zijn de volgende invoergegevens in AERIUS gebruikt (afbeelding 3).

4.1 Emissie mobiele werktuigen op de locatie (bron 1)

In de navolgende tabel zijn de invoergegevens van de mobiele werktuigen op de bouwlocatie weergegeven. Voor de berekening is uitgegaan van gemiddelden, gebaseerd op het bronbestand van BügelHajema Adviseurs¹. Met betrekking tot het verbruik van het aantal liters brandstof en het percentage AdBlue is aangesloten bij het onderzoek van TNO (AUB (AdBlue verbruik, Uren, en Brandstofverbruik): een robuuste schatting van NO_x en NH₃ uitstoot van mobiele werktuigen, TNO 2021 R12305). Op basis van dit onderzoek is voor stage IV mobiele werktuigen uitgegaan van 6% AdBlue ten opzichte van het aantal liters verbruikte brandstof.

¹ Voor de invoergegevens van mobiele werktuigen op de locatie is gebruik gemaakt van aannames afkomstig uit een door BügelHajema Adviseurs bijgehouden bronbestand. Dit bronbestand bevat gemiddelde cijfers over de inzet van mobiele werktuigen op de locatie en zijn verkregen door jarenlange ervaring met stikstofberekeningen.

Tabel 1. Emissie mobiele werktuigen bouwlocatie

Functie	Aantal	Werktuig	KW	Stage	Eenheid		Draaiuren	Verbruik liters /uur	Totaal Verbruik liters	Emissie NOx
Bouw wo- ningen	12	Graafmachine	200	Stage IV	8 u/	won.	96 uur	19,81	1.902	10,8 kg
		Hijskraan	200	Stage IV	8 u/	won.	96 uur	19,81	1.902	10,8 kg
		Heistelling	200	Stage IV	4 u/	won.	48 uur	19,81	951	5,4 kg
		Betonstorter	200	Stage IV	4 u/	won.	48 uur	19,81	951	5,4 kg
		Verreiker	60	Stage IV	4 u/	won.	48 uur	6,32	303	2,0 kg
Bouw be- drijfsgebou- wen	3.900 m ²	Graafmachine	200	Stage IV	10 u/	100 m ²	390 uur	19,81	7.726	43,9 kg
		Hijskraan	200	Stage IV	10 u/	100 m ²	390 uur	19,81	7.726	43,9 kg
		Heistelling	200	Stage IV	5 u/	100 m ²	195 uur	19,81	3.863	22,2 kg
		Betonstorter	200	Stage IV	5 u/	100 m ²	195 uur	19,81	3.863	22,2 kg
		Verreiker	60	Stage IV	5 u/	100 m ²	195 uur	6,32	1.232	8,1 kg
Aanleg verharding	6.000 m ²	Graafmachine	100	Stage IV	8 u/	100 m ²	480 uur	10,18	4.886	28,9 kg
		Wals	100	Stage IV	4 u/	100 m ²	240 uur	10,18	2.443	14,7 kg
		Trilplaat	10	Stage IV	4 u/	100 m ²	240 uur	2,50	600	2,4 kg
Totale emissie in kg NOx /jaar										220,6 kg

De totale emissie van mobiele werktuigen bedraagt 220,6 kg NO_x/jr.

4.2 Werkverkeer (bron 2)

Wat betreft het werkverkeer is rekening gehouden met de volgende ritten per jaar. Voor de berekening is uitgegaan van gemiddelden, gebaseerd op het bronbestand.

Tabel 2. Ritproductie werkverkeer

Functie	Aantal	Verkeer	Eenheid	Aantal
Woningen	12	Licht verkeer	100/won.	1.200
		Middelzwaar verkeer	20/won.	240
		Zwaar verkeer	4/won.	48
Bedrijfsbebouwing	3.900 m ²	Licht verkeer	100/100 m ²	3.900
		Middelzwaar verkeer	20/100 m ²	780
		Zwaar verkeer	4/100 m ²	156
Verharding	6.000 m ²	Licht verkeer	40/100 m ²	2.400
		Middelzwaar verkeer	0/100 m ²	0
		Zwaar verkeer	40/100 m ²	2.400
Totaal		Licht verkeer		7.500
		Middelzwaar verkeer		1.020
		Zwaar verkeer		2.604

Bij de indeling van verkeer in licht, middelzwaar en zwaar (vracht)verkeer is uitgegaan van de voertuigcategorieën van InfoMil (tabel 3).

Tabel 3. Bepaling voertuigcategorieën (InfoMil)

Categorie	Alledaagse omschrijving
Lichte motorvoertuigen	- alle personenauto's - de meeste bestelauto's - vrachtwagens met 4 wielen
Middelzware motorvoertuigen	- alle autobussen - vrachtwagens met 2 assen en 4 achterwielen
Zware motorvoertuigen	- vrachtwagens met 3 of meer assen - vrachtwagens met aanhanger - trekkers met oplegger

De totale emissie van het werkverkeer bedraagt 13,8 kg NO_x/jr.

4.3 Emissie bedrijven

In het model is de emissie van de bedrijven in de nieuwe situatie opgenomen. Er is in het bestemmingsplan niet exact vastgelegd welke typen bedrijven er ter plaatse komen. Wel is vastgelegd dat de bedrijven ter plaatse maximaal van milieucategorie 3.1 mogen zijn.

Omdat nog niet bekend is welke bedrijven zich gaan vestigen binnen het plangebied, is het stikstofeffect berekend aan de hand van kengetallen voor stikstofemissie per milieucategorie.

Tabel 4 geeft de gehanteerde emissie per milieucategorie, uitgesplitst naar stikstofoxiden (NO_x, afkomstig van productieprocessen, verwarming en verkeer) en ammoniak (NH₃, afkomstig van verkeer en overige bedrijfsprocessen). Deze kengetallen zijn bepaald aan de hand van bekende emissies van bedrijven in de milieucategorieën (CBS).

Om te komen tot voor het onderzoek bruikbare emissiekengetallen (gelet op de milieucategorie), is uitgegaan van de totale emissie van NO_x en NH₃ in Nederland zoals opgenomen in de databank van het CBS als gevolg van (industriële) bedrijfsactiviteiten en mobiele bronnen. Op basis van deze gegevens is vervolgens een emissie-aandeel per milieucategorie bepaald. Ook is bekend (op basis van de jaarlijkse inventarisatie van bedrijventerreinen) wat het totale oppervlak aan bedrijventerreinen is in Nederland. Door deze laatste gegevens te combineren met de emissie-aandelen per milieucategorie wordt aldus per stof en per milieucategorie een emissiekengetal, uitgedrukt in kilogram per hectare per jaar verkregen.

Tabel 4. Gehanteerde kengetallen stikstofemissie (kg/ha/jaar) per milieucategorie

Milieucategorie	NO _x	NH ₃	Nox met 40% reductie
Categorie 3	131	5	78,6
Categorie 4	1.031	21	618,6
Categorie 5	1.609	90	965,4

Dit initiatief maakt 3.900 m² bedrijfsbebouwing mogelijk. Op basis van bovenstaande tabel stoot het bedrijventerrein 51,1 kg NO_x/jr en 2,0 kg NH₃/jr uit.

Voor de berekening is niet uitgegaan van een gebouwinvloed aangezien het gebouw in de omgeving niet dominant is.

4.4 Verkeersgeneratie woningen en bedrijven (bron 4)

In het model is het verkeer van en naar het gebouw opgenomen, waarbij gebruik is gemaakt van CROW-publicatie 381, december 2018. Daarbij is gebruikgemaakt van de kencijfers voor vrijstaande woningen in de rest van de bebouwde kom (8,6 ritten per woning). Voor de bedrijfsbebouwing is rekening gehouden met de verkeersgeneraties van een gemengd bedrijventerrein (128 ritten licht verkeer per hectare, 12,3 ritten middelzwaar vrachtverkeer per hectare en 17,7 ritten zwaar vrachtverkeer per hectare).

Totaal moet rekening worden gehouden met naar boven afgerond:

- 154 ritten licht verkeer per etmaal;
- 5 ritten middelzwaar vrachtverkeer per etmaal;
- 7 ritten zwaar vrachtverkeer per etmaal.

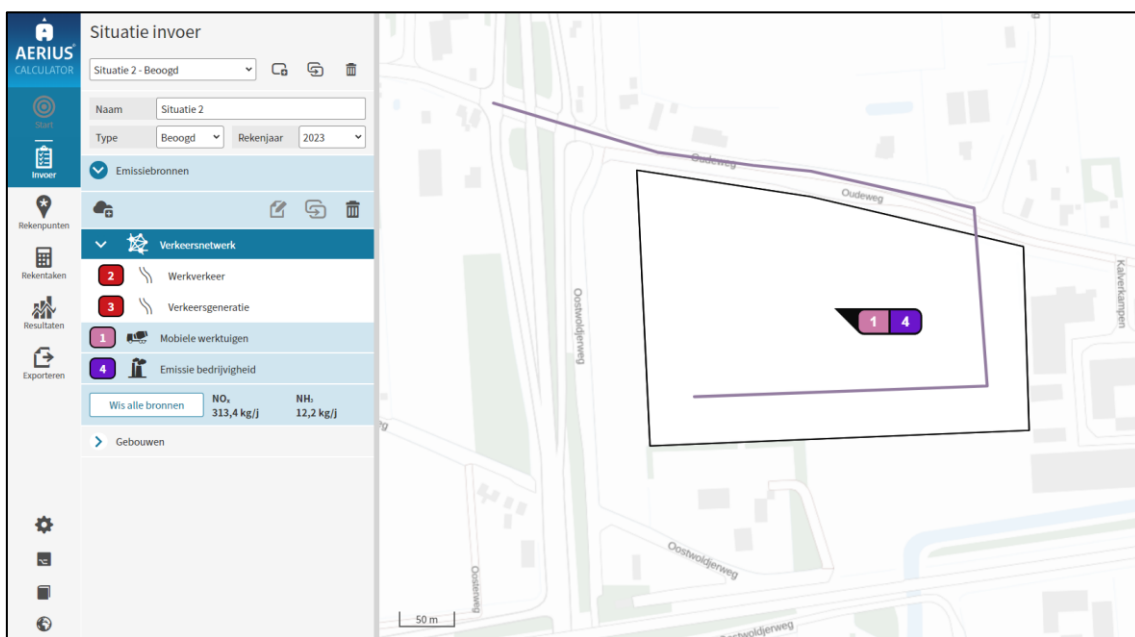
De totale emissie van de verkeersgeneratie van het plan in de gebruiksfase bedraagt in dat geval 27,9 kg NO_x/jr.

4.5 Totale emissie

De totale emissie van het plan in de aanleg- en gebruiksfase bedraagt 313,4 kg NO_x/jr en 12,2 kg NH₃/jr.

5 Model

De emissie en depositie van het plan zijn bepaald met behulp van het AERIUS pakket (11 december 2023). In de berekening is uitgegaan van het rekenjaar 2023. Indien het plan later zal worden uitgevoerd, kan deze berekening als worstcase worden beschouwd. In latere rekenjaren zal de emissiefactor van onder andere verkeersbewegingen namelijk afnemen. Navolgend is van het model een afbeelding opgenomen.



Afbeelding 3 - AERIUS-model

Deze berekening is tot stand gekomen op basis van:

AERIUS versie 2023.0.1_20231106_3125d8b3c1

Database versie 2023.0.1_3125d8b3c1_calculator_nl_stable

6 Rekenresultaten en conclusie

De berekening met AERIUS genereert een rekenresultaat en een pdf-bestand waarin wordt geconstateerd dat er geen stikstofgevoelige Natura 2000-gebieden zijn met een overschrijding van een planbijdrage van meer dan 0,00 mol N/ha/jaar. Dit pdf-bestand is als bijlage toegevoegd.

Situatie	Resultaat	Stof	Weergave
Situatie 2 - Beoogd	Projectberekening	NO _x + NH ₃	Wnb registratieset
Berekend (ha gekarteerd)	Hoogste totale depositie (mol N/ha/jr)	Met toename (ha gekarteerd)	Grootste toename (mol N/ha/jr)
-	-	-	-
Met afname (ha gekarteerd)	Grootste afname (mol N/ha/jr)		
-	-		

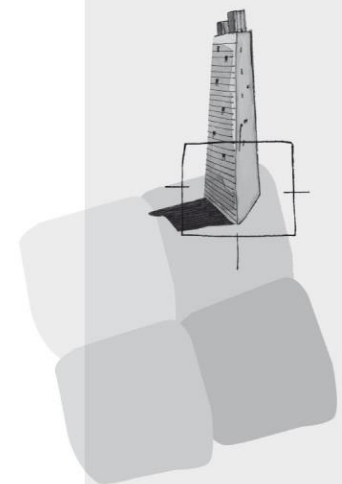
Afbeelding 4 - Rekenresultaat

Er treedt door de stikstofdepositie geen negatief effect op in het kader van de Wet natuurbescherming (Wnb) beschermde Natura 2000-gebieden. Het aspect stikstof staat nadere besluitvorming niet in de weg.

Colofon

Rapport

BügelHajema Adviseurs



BügelHajema Adviseurs bv
Bureau voor Ruimtelijke
Ordering en Milieu BNSP
Vaart NZ 48-50
9401 GN Assen

T 0592-31 62 06

E info@bugelhajema.nl

W www.bugelhajema.nl

Vestigingen te Assen,
Leeuwarden en
Amersfoort

Projectberekening

Dit document geeft een overzicht van de invoer en rekenresultaten van een Projectberekening met AERIUS Calculator. De berekening is uitgevoerd binnen stikstofgevoelige Natura 2000-gebieden, op rekenpunten die overlappen met habitattypen en/of leefgebieden die aangewezen zijn in het kader van de Wet natuurbescherming, gekoppeld aan een aangewezen soort, of nog onbekend maar mogelijk wel relevant, en waar tevens sprake is van een overbelaste of bijna overbelaste situatie voor stikstof.



- [Overzicht](#)
- [Samenvatting situaties](#)
- [Resultaten](#)
- [Detailgegevens per emissiebron](#)

*Deze PDF is een digitaal bestand dat weer in te lezen is in AERIUS. Meer toelichting over deze PDF kunt u vinden in een bijbehorende leeswijzer. Deze leeswijzer en overige documentatie is te raadplegen via:
www.aerius.nl/handleidingen-en-leeswijzers*



Contactgegevens

Rechtspersoon
Inrichtingslocatie

Gemeente Midden Groningen
Oudeweg,
9628TT Siddeburen

Activiteit

Omschrijving
Toelichting

Kalverkampen
Aanleg en gebruik van bedrijfswoningen en bedrijfsgebouwen

Berekening

AERIUS kenmerk
Datum berekening
Rekenconfiguratie

RfznepC3yfc9
11 december 2023, 12:28
Wnb-rekengrid

Totale emissie

Situatie 2 - Beoogd

Rekenjaar	Emissie NH ₃	Emissie NO _x
2023	12,2 kg/j	313,4 kg/j

Resultaten

Situatie 2 - Beoogd
Gekarteerd oppervlak met toename (ha)
Gekarteerd oppervlak met afname (ha)
Grootste toename
Grootste afname

Hoogste bijdrage	Hexagon	Gebied
-		
-		
-		
-		
-		



Situatie 2 (Beoogd), rekenjaar 2023

Emissiebronnen

	Emissie NH ₃	Emissie NO _x
1 Mobiele werktuigen Bouw, Industrie en Delfstoffenwinning Mobiele werktuigen	9,1 kg/j	220,6 kg/j
4 Industrie Overig Emissie bedrijvigheid	2,0 kg/j	51,1 kg/j
Verkeersnetwerk	1,1 kg/j	41,7 kg/j

Resultaten stikstofgevoelige Natura 2000 gebieden situatie "Situatie 2" (Beoogd) incl. saldering e/o referentie

	Berekend (ha gekarteerd)	Hoogste totale depositie (mol N/ha/jr)	Met toename (ha gekarteerd)	Grootste toename (mol N/ha/jr)	Met afname (ha gekarteerd)	Grootste afname (mol N/ha/jr)
Totaal	-	-	-	-	-	-

Situatie 2, Rekenjaar 2023

1 Mobiele werktuigen | Bouw, Industrie en Delfstoffenwinning

Naam	Mobiele werktuigen	NO _x	220,6 kg/j			
Locatie	X:254666,59 Y:585565,3	NH ₃	9,1 kg/j			
Oppervlakte	7,89 ha					
Naam	Stageklasse	Brandstof- verbruik	Draaiuren	AdBlue verbruik	Stof	Emissie
Woningen - Graafmachine 200 kW	Stage-IV, 2014-2018, 75-560 kW, diesel, SCR: ja	1902 l/j	96 u/j	114 l/j	NO _x	10,8 kg/j
					NH ₃	0,5 kg/j
Woningen - Hijskraan 200 kW	Stage-IV, 2014-2018, 75-560 kW, diesel, SCR: ja	1902 l/j	96 u/j	114 l/j	NO _x	10,8 kg/j
					NH ₃	0,5 kg/j
Woningen - Heistelling 200 kW	Stage-IV, 2014-2018, 75-560 kW, diesel, SCR: ja	951 l/j	48 u/j	57 l/j	NO _x	5,4 kg/j
					NH ₃	0,2 kg/j
Woningen - Betonstorter 200 kW	Stage-IV, 2014-2018, 75-560 kW, diesel, SCR: ja	951 l/j	48 u/j	57 l/j	NO _x	5,4 kg/j
					NH ₃	0,2 kg/j
Woningen - Verreiker 60 kW	Stage-IV, 2014-2018, 56-75 kW, diesel, SCR: ja	303 l/j	48 u/j	18 l/j	NO _x	2,0 kg/j
					NH ₃	72,7 g/j
Bedrijfsgebouwen - Graafmachine 200 kW	Stage-IV, 2014-2018, 75-560 kW, diesel, SCR: ja	7726 l/j	390 u/j	463 l/j	NO _x	43,9 kg/j
					NH ₃	1,9 kg/j
Bedrijfsgebouwen - Hijskraan 200 kW	Stage-IV, 2014-2018, 75-560 kW, diesel, SCR: ja	7726 l/j	390 u/j	463 l/j	NO _x	43,9 kg/j
					NH ₃	1,9 kg/j
Bedrijfsgebouwen - Heistelling 200 kW	Stage-IV, 2014-2018, 75-560 kW, diesel, SCR: ja	3863 l/j	195 u/j	231 l/j	NO _x	22,2 kg/j
					NH ₃	0,9 kg/j
Bedrijfsgebouwen - Betonstorter 200 kW	Stage-IV, 2014-2018, 75-560 kW, diesel, SCR: ja	3863 l/j	195 u/j	231 l/j	NO _x	22,2 kg/j
					NH ₃	0,9 kg/j
Bedrijfsgebouwen - Verreiker 60 kW	Stage-IV, 2014-2018, 56-75 kW, diesel, SCR: ja	1232 l/j	195 u/j	73 l/j	NO _x	8,1 kg/j
					NH ₃	0,3 kg/j
Verharding - Graafmachine 100 kW	Stage-IV, 2014-2018, 75-560 kW, diesel, SCR: ja	4886 l/j	480 u/j	293 l/j	NO _x	28,9 kg/j
					NH ₃	1,2 kg/j
Verharding - Wals 100 kW	Stage-IV, 2014-2018, 75-560 kW, diesel, SCR: ja	2443 l/j	240 u/j	146 l/j	NO _x	14,7 kg/j
					NH ₃	0,6 kg/j
Verharding - Trilplaat 10 kW	alle werktuigen op benzine, 2takt	600 l/j			NO _x	2,4 kg/j
					NH ₃	4,5 g/j

2 Wegverkeer | Weg

Naam	Werkverkeer	Links	Rechts	NO _x	13,8 kg/j
Locatie	X:254788,07 Y:585661,69	Type scherm	-	-	NO ₂ 3,4 kg/j
Lengte	907,48 m	Hoogte	-	-	NH ₃ 0,3 kg/j
Wegtype	Binnen bebouwde kom (doorstromend)	Afstand tot de weg	-	-	
Rijrichting	Beide richtingen				
Tunnelfactor	1				
Type hoogteligging	Normaal				
Weghoogte t.o.v. maaiveld	0 m				
Verkeer	Max. snelheid	Aantal voertuigbewegingen		In file	
Licht verkeer	Voorgeschreven factoren	7.500,0 /jaar		0,0 %	
Middelzwaar vrachtverkeer	Voorgeschreven factoren	1.020,0 /jaar		0,0 %	
Zwaar vrachtverkeer	Voorgeschreven factoren	2.604,0 /jaar		0,0 %	
Busverkeer	Voorgeschreven factoren	0,0 /jaar		0,0 %	

3 Wegverkeer | Weg

Naam	Verkeersgeneratie	Links	Rechts	NO _x	27,9 kg/j
Locatie	X:254788,07 Y:585661,69	Type scherm	-	-	NO ₂ 5,7 kg/j
Lengte	907,48 m	Hoogte	-	-	NH ₃ 0,8 kg/j
Wegtype	Binnen bebouwde kom (doorstromend)	Afstand tot de weg	-	-	
Rijrichting	Beide richtingen				
Tunnelfactor	1				
Type hoogteligging	Normaal				
Weghoogte t.o.v. maaiveld	0 m				
Verkeer	Max. snelheid	Aantal voertuigbewegingen		In file	
Licht verkeer	Voorgeschreven factoren	154,0 /etmaal		0,0 %	
Middelzwaar vrachtverkeer	Voorgeschreven factoren	5,0 /etmaal		0,0 %	
Zwaar vrachtverkeer	Voorgeschreven factoren	7,0 /etmaal		0,0 %	
Busverkeer	Voorgeschreven factoren	0,0 /etmaal		0,0 %	

4 Industrie | Overig

Naam	Emissie bedrijvigheid	Uittreedhoogte	<u>22,0 m</u>	NO _x	51,1 kg/j
Locatie	X:254666,59 Y:585565,3	Warmteinhoud	<u>0,280 MW</u>	NH ₃	2,0 kg/j
Oppervlakte	7,89 ha	Spreiding	11 m		
Wijze van ventilatie	Niet geforceerd				
Temporele variatie	Standaard Profiel Industrie				

Disclaimer

Hoewel verstrekte gegevens kunnen dienen ter onderbouwing van een vergunningaanvraag, kunnen er geen rechten aan worden ontleend. De eigenaar van AERIUS aanvaardt geen aansprakelijkheid voor de inhoud van de door de gebruiker aangeboden informatie. Bovenstaande gegevens zijn enkel bruikbaar tot er een nieuwe versie van AERIUS beschikbaar is. AERIUS is een geregistreerd handelsmerk in Europa. Alle rechten die niet expliciet worden verleend, zijn voorbehouden.

Rekenbasis

Deze berekening is tot stand gekomen op basis van
 AERIUS versie 2023.0.1_20231106_3125d8b3c1
 Database versie 2023.0.1_3125d8b3c1_calculator_nl_stable
 Voor meer informatie over de gebruikte methodiek en data zie:
<https://www.aerius.nl/>