




## Formulier 'Historische toets t.b.v. vrijstelling bodemonderzoek'

GEGEVENS BOUWLOCATIE	
Adres	De Dubbelen ongenummerd
Postcode en plaats	
Kadastrale gegevens	gemeente: Veghel nummer: 796, 736, 667, 111, 109 (ged.), 670 sectie: R
Naam eigenaar	Gemeente Veghel
Adres eigenaar	Stadhuisplein 1
Postcode en plaats	5461 KN Veghel
Telefoonnummer	
Kwaliteitsklasse volgens bodemkwaliteitskaart (ontgravingskaart)	<input checked="" type="checkbox"/> schoon <input type="checkbox"/> wonen <input type="checkbox"/> industrie
Wat is het huidig gebruik van de locatie?	Brakliggend
Wat is het voormalig gebruik van de locatie?	Agrarisch
Wat is het toekomstig gebruik van de locatie?	Bedrijf van terrein
Is op de locatie sprake van een geval van bodemverontreiniging waarvoor de provincie het bevoegd gezag is?	<input checked="" type="checkbox"/> geen Wbb locatie (of niet-ernstig) <input type="checkbox"/> Wbb locatie (ernstig), Wbb-code: <input type="checkbox"/> onbekend
Is er op de locatie een bedrijf gevestigd (geweest)?	<input checked="" type="checkbox"/> nee <input type="checkbox"/> ja, namelijk <input type="checkbox"/> onbekend
Is/zijn er op de locatie gedempte sloten aanwezig?	<input checked="" type="checkbox"/> nee <input type="checkbox"/> ja, zo ja, dan locatie aangeven op tekening <input type="checkbox"/> onbekend
Zijn er op de locatie opslagtanks en/of leidingen voor vloeibare brandstof aanwezig (geweest)?	<input checked="" type="checkbox"/> nee <input type="checkbox"/> ja, zo ja, dan locatie aangeven op tekening <input type="checkbox"/> onbekend
Hebben er calamiteiten, morsingen of lekkages van vloeistoffen plaats gevonden?	<input checked="" type="checkbox"/> nee <input type="checkbox"/> ja, zo ja, dan locatie aangeven op tekening <input type="checkbox"/> onbekend
Is de locatie in het verleden opgehoogd?	<input type="checkbox"/> nee <input checked="" type="checkbox"/> ja, met opkalfzand- zo ja, dan locatie aangeven op tekening <input type="checkbox"/> onbekend
Zijn er opstallen met asbesthoudend materiaal aanwezig of gesloopt of is er in het verleden asbesthoudend materiaal aanwezig geweest?	<input checked="" type="checkbox"/> nee <input type="checkbox"/> ja, zo ja, dan locatie aangeven op tekening <input type="checkbox"/> onbekend

↳ onderdeel van  
Onderzoek Best.-pl.  
Zie volgende vraag



Is op de locatie bodemonderzoek verricht?

- nee  
 ja, zo ja, dan bodemonderzoek bijvoegen  
 onbekend

- Verkennend bodemonderzoek Voltaweg Noordeind deel (UDM, rap. nr. ob. 01.0780-2, d.d. 28-6-06)
- Verkennend bodemonderzoek Voltaweg Zuideind deel (UDM, rap. nr. ob. 01.0780-1, d.d. 28-6-2006);
- Verkennend bodemonderzoek Marconiweg / Grootdankweg ong. (MM Nederland, rap. nr. B.08.111.V1, d.d. 7-8-2008);
- Verkennend bodemonderzoek Voltaweg (MOS, rap. nr. R1203521-ME-1, 21-11-2012);
- Verkennend bodemonderzoek fietspad Voltaweg / Edisonweg (Verhaeven Milieutech. B.V. rap. nr. B15.6124, d.d. 24-7-2015).

In de periode 2001-2005 zijn de volgende bodemonderzoeken uitgevoerd:

- Verkennend bodemonderzoek Mac Arhurweg 2, d.d. 07-12-2001 nr. 21553, Milon;
- Verkennend en milieutechnisch bodemonderzoek BRM de Dubbelen, gedeelte de Schil Veghel, d.d. maart 2002, nr. B01.183.V1, adviesbureau MH Nederland;
- Verkennend bodemonderzoek Mountbattenweg, d.d. 21-12-2004 nr. udm04.01.952, UDM adviesbureau;
- Verkennend bodemonderzoek De Dubbelen, De Schil, d.d. 07-03-2005 nr. udm 05.01.002, UDM adviesbureau;
- Verkennend bodemonderzoek Voltaweg, d.d. 07-04-2005 nr. udm 05.01.0179, UDM adviesbureau;
- Verkennend bodemonderzoek Marshallweg, d.d. maart 2006, nr. udm06.01.0066, UDM adviesbureau;
- Verkennend bodemonderzoek Edisonweg, d.d. 23 maart 2006, nr. udm06.01.0065, UDM adviesbureau.

Uit de resultaten van bovenstaande bodemonderzoeken blijkt de bodemgesteldheid niet te zijn veranderd ten opzichte van de periode 1995-1997.



## Formulier 'Historische toets t.b.v. vrijstelling bodemonderzoek'

GEGEVENS BOUWLOCATIE (vervolg)	
Is er asbestverdacht materiaal waarneembaar op het maaiveld?	<input checked="" type="checkbox"/> nee <input type="checkbox"/> ja, namelijk
Vinden er op naastgelegen percelen activiteiten plaats (of hebben plaatsgevonden) die tot bodemverontreiniging op de herkomstlocatie kunnen leiden?	<input checked="" type="checkbox"/> nee <input type="checkbox"/> ja, namelijk <input type="checkbox"/> onbekend
Is er andere informatie beschikbaar met betrekking tot mogelijke bodemverontreiniging?	<input checked="" type="checkbox"/> nee <input type="checkbox"/> ja, namelijk

Eventuele opmerking(en)

.....

.....

.....

.....

.....

Ondertekening initiatiefnemer

Naam:

Gemeente Veghel


Plaats:

Veghel


Datum:

20.09.2016

Handtekening:



Bodemmedewerker  
Karel Gommer (ODBN)

  
d.d. 23-9-2016