



Quickscan

Rapportage ecologische quickscan

Groeneweg 2 te Stolwijk

Dhr. K. Verburg



Quicksan

Projectleider

A. Heitman MSc

Rapportage

B. Wijnoltz MSc

Rapport

KVER2018-1-RAP2

In opdracht van

Dhr. K. Verburg

Organisatie

N.v.t.

Contactpersoon quickscan

Amber Heitman MSc

06-45901203

amber@habitus.nl


Opleverdatum

18 april 2019

Kwaliteitscontrole

N. Kroese BSc, 28 augustus 2018

Paraaf



Overname, verveelvoudiging of openbaarmaking van dit rapport (inclusief foto's) is enkel toegestaan onder vermelding van de bron en na toestemming van de eigenaar (opdrachtgever).

Dit rapport is met de grootste zorg samengesteld. Desondanks aanvaardt Habitus natuur & landschap geen aansprakelijkheid voor eventuele schade voortvloeiend uit het gebruik van de resultaten van dit onderzoek of door toepassing van de adviezen.

Correspondentieadres: Tolnasingel 1 / 2411 PV / Bodegraven

Kvk-nummer: 61229628 / Btw-nummer: NL854262301B01

Rekeningnummer: NL14ABNA0494577894

www.quickscan-flora-en-fauna.nl



habitus

Quicksan is een onderdeel van Habitus natuur & landschap

www.habitus.nl



INHOUDSOPGAVE

1.	INLEIDING EN ONDERZOEK	4
2.	PROJECTGEBIED EN WERKZAAMHEDEN	7
3.	RESULTATEN	8
4.	CONCLUSIE EN AANBEVELINGEN	14

BRONNENLIJST

BIJLAGEN

1. INLEIDING & ONDERZOEK

1.1 Aanleiding

De opdrachtgever is voornemens alle bebouwing aan de Groeneweg 2 in Stolwijk te slopen en om op dit perceel nieuwe woningen en een schuur te realiseren.

De quickscan wordt aangevraagd in het kader van een aanvraag omgevingsvergunning. Er dient onderzocht te worden of met de voorgenomen ruimtelijke ontwikkeling sprake is van overtreding van de geldende natuurwet en regelgeving. Indien er geen overtredingen worden verwacht, kan de ontwikkeling vanuit de ecologie zonder beperkingen doorgang vinden. Indien er vervolgonderzoek wordt geadviseerd, kan een voorgenomen ontwikkeling doorgaans nog steeds doorgang vinden als een ontheffing of vergunning kan worden verkregen. Hiervoor zal wel nader onderzoek uitgevoerd moeten worden.

1.2 Doel en centrale vraag

In deze ecologische quickscan wordt een voorgenomen ontwikkeling getoetst aan de Wet natuurbescherming. De centrale vraag luidt:

Zijn de voorgenomen werkzaamheden in strijd met de soort- of gebiedsbescherming uit de Wet natuurbescherming (Wnb) of provinciaal beleid? En welke vervolgstappen dienen genomen te worden voor met de uitvoering gestart kan worden?

Dit rapport dient voor de initiatiefnemer als bewijsstuk dat een ecologische quickscan is verricht.

1.3 Criteria

Op deze ecologische quickscan zijn de volgende criteria van toepassing:

- Het onderzoek is uitgevoerd door deskundige ecologen volgens de definitie van de Rijksdienst voor ondernemend Nederland.
- Het onderzoek is uitgevoerd door een onafhankelijk adviesbureau. Habitus natuur & landschap verklaart hierbij geen enkel belang te hebben bij de uitkomst van het onderzoek. Ook heeft iedere vaste medewerker de [ethische gedragscode](#) ondertekend en beloofd hiernaar te handelen.
- De resultaten zijn op een efficiënte wijze verkregen, dat wil zeggen dat er een adequate verhouding bestaat tussen kosten in relatie tot de geleverde resultaten.



Toelichting op de afbeelding

Impressie projectgebied: één van de te slopen schuren.



Toelichting op de afbeelding

Impressie projectgebied: voorkant woonhuis.

- De resultaten zijn zo objectief en betrouwbaar mogelijk verkregen.
- De conclusie en aanbevelingen (inclusief vervolgstappen) van het onderzoek zijn duidelijk voor de opdrachtgever.
- De **kwaliteit** van het natuuronderzoek kan beoordeeld worden door het bevoegd gezag.
- Het onderzoek voldoet aan de interne proces- en kwaliteitseisen van Habitus natuur & landschap. Bekijk deze op <https://habitus.nl/EisenEcologischOnderzoek>.
- Voor het opsporen, vangen (met toegestane vangmiddelen) of bemachtigen van beschermde dier- of plantensoorten is een **geldige ontheffing** aanwezig.
- Dit onderzoek is maximaal drie jaar geldig na de opleverdatum (zie colofon).

1.4 Reikwijdte

Onderstaand is beschreven aan welke wetten, artikelen en aan welk beleid de voorgenomen werkzaamheden worden getoetst in deze quickscan.

1.4.1 Soortbescherming

Er wordt getoetst aan de volgende verbodsbepaling uit de Wet natuurbescherming:

- Vogelrichtlijnsoorten ([artikel 3.1](#))
- Habitatrichtlijnsoorten ([artikel 3.5](#))
- Andere soorten ([artikel 3.10](#))
- Zorgplicht ([artikel 1.11](#)).

In bijlage 1 zijn de verbodsartikelen opgenomen. In bijlage 2 zijn de beschermde soorten te vinden. De vrijgestelde soorten staan in bijlage 3.

Vrijgestelde soorten zijn niet beoordeeld, want door

de vrijstelling is er geen kans op het overtreden van de Wet natuurbescherming bij de geplande ruimtelijke ontwikkeling. Wel worden maatregelen voorgesteld om met vrijgestelde soorten rekening te houden.

In bijlage 1 zijn de verbodsartikelen opgenomen. In bijlage 2 zijn de beschermde soorten te vinden. De vrijgestelde soorten staan in bijlage 3.

1.4.2 Gebiedsbescherming en provinciaal beleid

Voor gebiedsbescherming wordt getoetst aan de volgende onderdelen van de Wet natuurbescherming:

- Natura 2000-gebieden (artikel 2.7)
- Bijzondere nationale gebieden.

Daarnaast wordt getoetst aan provinciaal beschermde gebieden, beschermd via de Wet Ruimtelijke Ordening. Het betreft gebieden die in de Verordening Ruimte zijn aangewezen, zoals:

- Natuurnetwerk Nederland (NNN)
- Belangrijke weidevogelgebieden/weidevogelleefgebied
- Strategische reservering natuur.

Indien uit de toetsing naar voren komt dat er mogelijk sprake is van een overtreding, dan is nader onderzoek vaak benodigd. Hierbij valt te denken aan een soortgericht onderzoek of een NNN-toetsing. Deze nadere onderzoeken maken geen onderdeel uit van dit vooronderzoek.

1.5 Werkwijze

De ecologische quickscan bestaat uit een bureau-onderzoek, een veldonderzoek en een toetsing. Daarna volgen de conclusie en de aanbevelingen. Hieronder volgt per onderdeel een toelichting op de methode.

1.5.1 Soortbescherming

Als eerste wordt het bureau-onderzoek uitgevoerd. Hieruit volgt een lijst met soorten die in de omgeving aanwezig zijn. Deze lijst is weergegeven in bijlage 8 en is een samenstelling van:

- Soorten die naar voren komen uit een analyse van de NDFF. Er wordt standaard gekozen voor een tijdreeks van vijf jaar en een afstand van vijf kilometer rond de grens van het projectgebied. Alle waarnemingen van soorten met relevant gedrag worden bekeken en beoordeeld.
- Soorten die niet uit te sluiten zijn op basis van verspreiding. Deze zijn weergegeven met een *. Dit betreft soorten die zeer mobiel zijn (zoals rivierrombout), vrij algemeen voorkomen (zoals de gewone dwergvleermuis) of soorten waarvan vestiging in de nabije toekomst verwacht wordt (zoals de bataafse stroommossel).

Na het bureau-onderzoek wordt een veldonderzoek uitgevoerd. Hierbij wordt door een deskundig ecooloog onderzocht of er geschikt biotoop aanwezig is voor beschermde soorten. Dit wordt onderzocht aan de hand van een lijst met alle beschermde soorten, dus niet alleen de soorten die uit het bureau-onderzoek komen. Er kunnen namelijk altijd soorten in het projectgebied aanwezig zijn, die niet uit het bureau-onderzoek komen.

De beoordeling van de biotoop wordt uitgevoerd op basis van de kennis van de ecooloog, eventueel aangevuld met een literatuurstudie, welke wordt vermeld in de bronnenlijst. Daarnaast wordt gezocht naar individuen, sporen of verblijfplaatsen van beschermde soorten, zoals (poot)afdrukken, holen, haren, braakballen, wissels en uitwerpselen. Alle aangetroffen geschikte biotopen, individuen, sporen en verblijfplaatsen worden in het veld geregistreerd met Waarneming Pro (WrnPro) en in het rapport weergegeven (zie Fig.4. in paragraaf 3.2).

Als de ecooloog tijdens het veldonderzoek geschikt biotoop heeft gevonden voor een bepaalde soort, maar twijfelt of deze soort op de betreffende locatie voor kan komen, dan wordt vastgesteld of de soort wel of niet in het projectgebied voor kan komen door te kijken naar:

- verspreiding
- dispersie-afstand
- mate waarin een soort onderzocht is
- aanwezigheid van obstakels.

Obstakels kunnen het projectgebied mogelijk isoleren, zoals snelwegen en grote wateren. Het uitsluiting van soorten wordt altijd beargumenteerd in bijlage 8.

1.5.2 Gebiedsbescherming

De begrenzingen van beschermde (beleids)gebieden worden via provinciale kaartmachines geraadpleegd, dit is altijd de meest actuele stand van zaken. Via [de website](#) kunnen diverse provinciale kaartmachines vlot geraadpleegd worden.

De effectbeoordeling voor Natura 2000-gebieden wordt verricht door de effectenindicator in te vullen. Eerst wordt de meest passende activiteit gekozen, daarna beoordeeld de ecooloog of de effecten compleet zijn én of een effect relevant is voor de voorgenomen ontwikkeling. De informatie over de ontwikkeling wordt aangeleverd door de opdrachtgever (zie bijlage 5).

De effectbeoordeling voor Natuurnetwerk Nederland en andere relevante beleidsgebieden wordt uitgevoerd door de effecten op het beheertype en/of kenmerkende soorten te bepalen. Zo kan bepaald worden of de wezenlijke kenmerken en waarden aangetast worden. Hierbij wordt op basis van bronnen of expert judgement beoordeeld of een effect te verwachten is.

1.5.3 Toetsing, conclusie en aanbevelingen

Nadat alle benodigde informatie over soorten en gebieden is verzameld, wordt getoetst aan de natuurwet- en regelgeving zoals gespecificeerd in paragraaf 1.4. Dit wordt gedaan door de effecten van de werkzaamheden (zie paragraaf 2.2) op de (mogelijk) aanwezige beschermde soorten en gebieden te bepalen. Op basis van de toetsing worden aanbevelingen gedaan. Per mogelijke overtreding wordt geadviseerd hoe hiermee kan worden omgegaan. Het uitgangspunt hierbij is dat een overtreding wordt voorkomen (door een aangepaste werkwijze) of pas kan worden begaan na ontvangst van een ontheffing of vergunning. Als een soort mogelijk aanwezig is en overtreding op deze soort niet kan worden uitgesloten, dan wordt nader onderzoek geadviseerd. In een enkel geval zal er voldoende informatie aanwezig zijn om direct een ontheffing of vergunning aan te vragen, dan zal uiteraard geen nader onderzoek geadviseerd worden.

Daarnaast worden bovenwettelijke maatregelen voorgesteld, die een bijdrage kunnen leveren aan de biodiversiteit van de omgeving. Deze quickscan is opgesteld om aan de wettelijke eisen uit de geldende natuurwetgeving te voldoen. Echter, ook niet beschermde natuurwaarden zijn waardevol om te behouden. Er zijn vaak ecologische kansen aanwezig voor een waardevolle verhoging van de plaatselijke biodiversiteit. Biodiversiteitsverhogende maatregelen zijn vaak eenvoudig te realiseren. Wij vinden het belangrijk om ook niet beschermde natuurwaarden en mogelijke ecologische kansen te benoemen. Er wordt altijd een duidelijk onderscheid gemaakt in wettelijke en bovenwettelijke maatregelen.

2. PROJECTGEBIED & WERKZAAMHEDEN

2.1 Huidige situatie

Het projectgebied ligt aan de Groeneweg 2 te Stolwijk en is gelegen in de provincie Zuid-Holland. De begrenzing van het projectgebied is weergegeven in Figuur 1. In de huidige situatie bestaat het projectgebied uit een woonhuis met diverse (open kap-)schuren, een grote ligboxenstal en omliggende tuin. De omgeving van het projectgebied bestaat uit grasland, sloten, wegen en bebouwing. De werkzaamheden beperken zicht tot het in Figuur 1 rood omlijnde gebied.



Figuur 1: het projectgebied is rood omrand (PDOK, 2016).

2.2 Werkzaamheden en planning

In het projectgebied worden de volgende werkzaamheden uitgevoerd:

1. sloop woning en schuren;
2. bouwen nieuwe woningen;
3. verbreden sloot;
4. graven van nieuwe sloot.

Een tekening van de toekomstige situatie is ook weergegeven op de afbeelding in Bijlage 4.

Op basis van de aangeleverde informatie (zie Bijlage 5) wordt verwacht dat er sterke trillingen en harde geluiden plaats zullen vinden tijdens de werkzaamheden. Er wordt in de uitvoerings- en realisatiefase mogelijk extra verlichting geplaatst ten opzichte van de huidige situatie. Er wordt mogelijk gewerkt tussen zonsondergang en zonsopgang. Er zal geen water onttrokken worden of water worden opgespoten. Er wordt in het water of langs de oever gewerkt, omdat er een sloot wordt gegraven. Er zullen geen zanddepots ontstaan.

De precieze planning van de werkzaamheden is ten tijde van de uitvoering van dit vooronderzoek nog niet bekend.

Algemene opmerking:

Indien er een wijziging plaatsvindt in het plan of de uitvoering, dient de effectbeoordeling opnieuw uitgevoerd te worden. Dit geldt in het bijzonder voor (extra) licht, geluid, trillingen of nachtelijke werkzaamheden. Dit geldt ook in gevallen waarbij het werkterrein groter wordt, werkroutes wijzigen of op andere plekken wordt gewerkt binnen het projectgebied, zoals een watergang, bosschage of oever.

3. RESULTATEN

3.1 Beschermde gebieden

In de provincie Zuid-Holland zijn de volgende beschermde gebieden relevant:

- Natura 2000
- Natuurnetwerk Nederland (NNN)
- Belangrijk weidevogelgebied
- Strategische reservering natuur of nieuwe natuur.

In de figuren 2 en 3 is de ligging van het projectgebied aangegeven ten opzichte van beschermde gebieden. Binnen het projectgebied bevinden zich geen gebieden behorend tot Natura 2000. Binnen het projectgebied bevinden zich ook geen gebieden behorend tot Natuurnetwerk Nederland (NNN) of gebieden aangeduid als 'Belangrijk weidevogelgebied' of 'Strategische reservering Natuur'. In Tabel 1 zijn deze afstanden benoemd.

Tabel 1: afstanden van het projectgebied tot beschermde gebieden

Beschermd gebied	Afstand tot projectgebied (in meters)
Natura 2000-gebied 'Broekvelden, Vettenbroek & Polder Stein'. Habitatsoorten: 'nvt' Niet-broedvogelsoorten: kleine zwaan, smient, krakeend, slobeend.	3.440
Natura 2000-gebied 'Donkse Laagten'. Habitatsoorten: 'nvt' Niet-broedvogelsoorten: Brandgans, kleine zwaan, kolgans	9.000
Natuurnetwerk Nederland Beheertype: N10.02 Vochtig hooiland	70
Belangrijk weidevogelgebied	450
Strategische reservering natuur	27.000

Algemene opmerking:

Een grote afstand tussen het projectgebied en een beschermd gebied betekent niet dat negatieve effecten per definitie uitgesloten kunnen worden. Er kan bijvoorbeeld sprake zijn van een negatief effect op soort die buiten een beschermd gebied blijft of van depositie.

Toelichting op de afbeelding

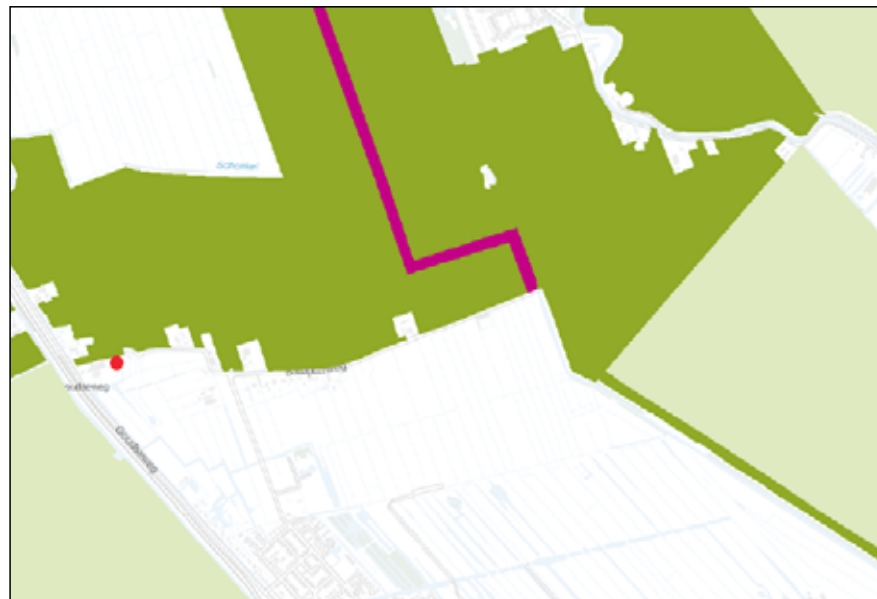
Vleermuizen kunnen via de ontbrekende dakpan onder de overige dakpannen komen en daar een verblijfplaats hebben.



Figuur 2: ligging projectgebied (rode ovaal) ten opzichte van Natura 2000-gebieden (blauw en groen; provincie Zuid Holland, 2018).

3.1.1 Effecttoetsing beschermde gebieden

De afstand tot depositiegevoelige Natura 2000-gebied 'Uiterwaarden Lek' (inclusief habitatsorten) is groter dan 5000 meter. Depositie-effecten kunnen daarom op basis van afstand worden uitgesloten. Binnen een straal van circa 10 kilometer van het projectgebied liggen ook nog een aantal andere N2000-gebieden. Deze zijn 'Broekvelden, vettenbroek en Polder Stein' en 'Donkse Laagten'. De effectenindicator Natura 2000-gebieden (Ministerie van Economische Zaken, 2017; Bijlage 6) geeft aan dat mogelijke effecten van 'woningbouw' op Natura 2000-gebieden 'Broekvelden, Vettenbroek & Polder Stein' en 'Donkse Laagten' worden veroorzaakt door oppervlakteverlies, verontreiniging, verdroging, verstoring door geluid, licht en trilling, optische verstoring en verstoring door mechanische effecten. Van deze effecten is in het huidige project geen sprake aangezien de Natura 2000-gebieden daarvoor op een te grote afstand liggen. De effecten zullen zeker niet tot de Natura 2000-gebieden reiken. Vanwege de afwezigheid van geschikt biotoop worden in het projectgebied ook geen (niet)broedvogelsoorten verwacht.



Figuur 3: ligging projectgebied (rode stip) ten opzichte van NNN-gebieden (donkergroen) en/of belangrijke weidevogelgebieden (lichtgroene kleur; Provincie Zuid Holland, 2018). Zie Bijlage 12 voor een detailkaart.

Het dichtsbijzijnde NNN-gebied ligt op 70 meter. Er vindt geen ruimtebeslag plaats op een NNN-gebied. De werkzaamheden zullen niet leiden tot externe werking op een NNN-gebied of negatieve effecten op kwalificerende soorten behorende tot de planten, dagvlinders en sprinkhanen. Negatieve effecten op kwalificerende soorten behorende tot de weidevogels broedend in het NNN kunnen echter niet worden uitgesloten. Wanneer er geheid wordt in de vestigings- of broedperiode van de weidevogels, dan kunnen ze verstoord worden. Daarom kunnen effecten op broedvogels van het NNN-gebied niet vooraf worden uitgesloten. Indien buiten het vestigings- en broedseizoen gewerkt kan worden, kunnen effecten wel worden uitgesloten, zie 4.3.2.

Het weidevogelgebied ligt op circa 450 meter afstand. Vanwege deze afstand worden er geen effecten verwacht op weidevogels in de weidevogelgebieden. Ook vindt er geen ruimtebeslag plaats op gebieden aangewezen als weidevogelgebied.

Er vindt geen ruimtebeslag plaats op een gebied aangewezen als strategische reservering natuur. De werkzaamheden zullen niet leiden tot externe werking op deze gebieden.



Toelichting op de afbeelding

Een vogelnest in een van de schuren. Het nest is vermoedelijk van een houtduif.

3.2 Beschermd soorten

Het bureau-onderzoek is uitgevoerd op 27 juli 2018, voorafgaand aan het veldonderzoek. Het veldonderzoek heeft eveneens op 27 juli 2018 plaatsgevonden. Beide deelonderzoeken zijn verricht door een deskundig ecoloog, namelijk Amber Heitman. In Bijlage 7 zijn de cv's van de veldecoloog, projectleider en kwaliteitscontroleur opgenomen om deze deskundigheid aantoonbaar te maken.

Tijdens het veldbezoek was het droog, circa 24 graden, bewolkt en stond er een windkracht van circa 4 Bft vanuit de richting zuidoost. De weersomstandigheden tijdens het veldbezoek zijn niet van invloed op de potentiebepaling (zie ook par. 1.5). Wel kunnen de weersomstandigheden van invloed zijn op de aangetroffen soorten. De potentiebepaling blijft daarom leidend. Omdat ook de omgeving beïnvloed kan worden door de voorgenomen ontwikkeling, is deze ook meegenomen in de beoordeling tot zo ver de invloedssfeer van het project reikt.

Algemene opmerking:

In de tabel op de volgende pagina staan enkel de soorten waarvoor een overtreding verwacht wordt of een effect niet uitgesloten kan worden. Hier hebben we voor gekozen om de leesbaarheid te vergroten. De soorten waarvoor geen effect verwacht wordt, zijn opgenomen in **Bijlage 8**. Daar is dus een nadere onderbouwing te vinden over waarom een soort uitgesloten is.

In Tabel 2 is te zien welke soorten (mogelijk) in het projectgebied voorkomen en welke functies er verwacht worden. Ook is weergegeven welke ecologische risico's dit project met zich meebrengt met betrekking tot de Wet natuurbescherming (Wnb). De soorten genoemd in de tabel worden zowel op basis van het bureau- als veldonderzoek verwacht. Soorten die wel uit het bureauonderzoek komen maar op basis van het veldbezoek zijn uitgesloten, zijn te zien in **Bijlage 8**.

*Wij hechten grote waarde aan de controleerbaarheid van onze beoordeling. Daarom zijn na Tabel 2 de relevante waarnemingen van aanwezige soorten en/of de geschikte biotopen weergegeven in Figuur 4. In **Bijlage 11** zijn relevante foto's van het veldbezoek opgenomen.*

Tabel 2: relevante resultaten bureau- en veldonderzoek. Zie Bijlage 8 voor een totaaloverzicht van de beoordeelde soorten. Zie figuur 4 voor locaties van de waarnemingen en biotopen en zie Bijlage 11 voor relevante foto's.

Resultaten				Toetsing aan de Wnb	
Te verwachten soort op basis van bureau- en veldonderzoek	a/m	Te verwachten functies	Onderbouwing en locaties	Werkzaamheid ¹	Kans op overtreding Wnb ²
Vogels zonder jaarrond beschermd nest	m	N	<ul style="list-style-type: none"> Op het dak zijn enkele losse dakpannen aangetroffen waar een spreek of kauw in zou kunnen broeden. Rond het projectgebied worden weidevogels verwacht. In de bomen en bosschages in het projectgebied kunnen vogels zoals groenling, turkse tortel en putter broeden. Tussen de losse materialen (zoals houtstapels en afval) in het projectgebied kunnen soorten als witte kwikstaart en winterkoning broeden. In de schuren kunnen soorten als merel en houtduif broeden. Een pioniersoort zoals de kleine plevier wordt niet verwacht. Het projectgebied is niet open genoeg voor deze soort. De meeste vogels broeden tussen half maart en half augustus. Echter, alle broedende vogels zijn te allen tijde beschermd. Duiven kunnen bijna het gehele jaar broeden: 1 februari t/m 31 december (RVO, 2017). Daarom dient deze vrij lange periode als broedperiode aangehouden te worden. 	1,2 en 3	Artikel 3.1 lid 1,2 en 4 en Artikel 1.11
Gewone dwergvleermuis, ruige dwergvleermuis, laatvlieger, meervleermuis	m	k,z,p,w	Verblijfplaatsen: er worden werkzaamheden aan gebouwen verricht (sloop). Het woonhuis en één van de schuren heeft geschikte dakpannen voor vleermuizen. Ook heeft de ligboxenstal open stootvoegen. De vleermuizen kunnen verblijfplaatsen hebben onder de dakpannen van de woning en schuur en in de spouwmuur van de ligboxenstal. Er worden geen paar- en of winterverblijven van meervleermuis verwacht, omdat er geen bunkers en andere ondergrondse ruimten aanwezig zijn. Zie figuur 4 voor de locaties en bijlage 11 voor relevante foto's.	1, 2	Artikel 3.5 lid 1,2 en 4
Rugstreeppad*	m	vm	Er zijn waarnemingen van de rugstreeppad bekend binnen één kilometer van het projectgebied. Tussen het projectgebied en de bekende waarneming(en) bestaan geen onoverbrugbare barrières. Er is geen geschikt voortplantingsbiotoop aanwezig in de vorm van (tijdelijke) ondiepe wateren, die snel opwarmen, zoals vegetatie-arme poeltjes, karresporen, recent geschoonde sloten of ondiepe slootjes. Er is wel geschikt terrestrisch biotoop aanwezig zoals grasland, stapels hout en tegels die kunnen dienen als zomer- en winterverblijfplaats. Update half april 2019: de stapels hout en tegels die konden dienen als zomer- en winterverblijfplaatsen zijn onlangs verwijderd. Gezien de rugstreeppad jaarlijks nieuwe zomer- en winterverblijfplaatsen kan kiezen én de rugstreeppad nu rond de voortplantingsplaatsen aanwezig is, betreft dit geen overtreding. De stapels hout/tegels zijn namelijk geen 'vaste' verblijfplaats en momenteel niet meer in gebruik. Wel blijft er kans op vestiging indien er tijdens de werkzaamheden ondiepe wateren ontstaan (regenplassen) in de periode april-september. Ook is er kans op vestiging in geschikt winterbiotoop indien er hopen vergraafbaar zand, bouw materiaal of stenen blijven liggen in de periode september-november.	1	Artikel 3.5 lid 1,2 en 4
Ringslang	m	n.v.t.	Er is geschikt leef- of voortplantingsbiotoop (v, l) aanwezig, zoals agrarisch gebied. Ook is er een broeihoop aanwezig. Update half april 2019: de broeihoop blijft behouden en wordt niet beïnvloed door de werkzaamheden. Ook wordt er niet in het leefgebied van de ringslang gewerkt. Effecten op de ringslang kunnen dus uitgesloten worden.	1, 2	Artikel 3.10
Steenuil en kerkuil	a	N	Er is een geschikte nestplaats aanwezig voor de steenuil en kerkuil, zoals een schuur. Er is ook een nest aangetroffen, welke vermoedelijk van een steenuil is. Er zijn sporen, zoals braakballen en uitwerpselen aangetroffen.	1	Artikel 3.1 lid 1,2 en 4 & jaarrond beschermd nest
Huismus	m	N	Binnen het projectgebied zijn geschikte gebouwen aanwezig. Deze worden gesloopt. Op het dak zijn enkele losse dakpannen en op enkele plaatsen zijn er openingen onder het lood. Er worden geen (houtige) elementen verwijderd die onderdeel uit kunnen maken van de functionele leefomgeving, zoals struweel/hagen (schuilplaats), watertjes (drinkfunctie) of zandige stukjes (zandbad).	1	Artikel 3.1 lid 1,2 en 4 & jaarrond beschermd nest

¹ Zoals omschreven in paragraaf 2.2. ² De beschermingsregimes zijn toegelicht in Bijlage 1.

Toelichting op Tabel 2:

In deze tabel staan enkel de soorten waarvoor een overtreding verwacht wordt óf een effect niet uitgesloten kan worden.

Hier hebben we voor gekozen om de leesbaarheid van het rapport te vergroten.

De soorten waarvoor geen effect wordt verwacht, zijn opgenomen in Bijlage 8. Daar is dus een nadere onderbouwing te vinden over waarom een soort of beschermde functie uitgesloten is.

Legenda Tabel 2:

a = beschermde functie aangetroffen

m = beschermde functie **mogelijk**

aanwezig

vm = vestiging van deze soort is mogelijk

n.v.t. =niet van toepassing/geen effect

Verblijfplaatsen

N = nest (vogels)

k = kraamverblijfplaats

z = zomerverblijfplaats

p = paarverblijfplaats

w = winterverblijfplaats

Overig en omgeving

v = voortplantingsplek

l = leefgebied



Figuur 4: kaart met het projectgebied, geschikte biotopen en relevante waarnemingen (indien aanwezig). De schuren in het projectgebied zijn geschikt voor steenuil en kerkuilen. De weilanden zijn geschikt voor weidevogels.

3.3 Zorgplicht

In de Wet natuurbescherming is een zorgplicht opgenomen (zie Bijlage 1). Uit de zorgplicht volgt dat nadelige gevolgen voor flora of fauna voorkomen wordt of dat noodzakelijke maatregelen getroffen worden. De volgende dier- en plantensoorten kunnen onder andere aanwezig zijn en zijn relevant om rekening mee te houden bij de voorgenomen ontwikkeling: gewone pad, gewone bosspitsmuis, dwergspitsmuis, huisspitsmuis, egel, haas, bruine kikker, bastaardkikker, meerkikker en kleine watersalamander.

Strategie zorgplicht:

Om invulling te geven aan de zorgplicht wordt de volgende strategie gevolgd:

1. In eerste instantie worden alle vaste rust- of verblijfplaatsen waar mogelijk gespaard of worden de werkzaamheden verricht buiten de verstoringafstand van de betreffende soorten.

2. Indien dit niet mogelijk is, vinden de werkzaamheden plaats buiten de kwetsbare perioden voor de betreffende soorten.

In paragraaf 4.3 worden specifieke maatregelen genoemd die nadelige gevolgen op planten en/of dieren in het projectgebied kunnen voorkomen of beperken.

4. CONCLUSIE & AANBEVELINGEN

Hoofdvraag

Zijn de voorgenomen werkzaamheden in strijd met de soort- of gebiedsbescherming uit de Wet natuurbescherming (Wnb) of provinciaal beleid (NNN)? En welke vervolgstappen dienen genomen te worden voor met de uitvoering gestart kan worden?

4.1 Conclusie

De conclusie geeft antwoord op de hoofdvraag:

Ja, de voorgenomen werkzaamheden zijn mogelijk in strijd met de Wet natuurbescherming, omdat de volgende beschermde soorten mogelijk aanwezig zijn in het projectgebied: steenuil, kerkuil, rugstreep-pad, ringslang, vleermuizen, huismus en vogels zonder jaarrond beschermd nest. Bij werkzaamheden 1 t/m/3 (zie paragraaf 2.2) kunnen overtredingen plaatsvinden. Werkzaamheid 4 kan wel worden uitgevoerd zonder overtredingen. Effecten op beschermde gebieden zijn uitgesloten, indien aan 4.3.2 voldaan kan worden onder het kopje 'weidevogels'. In paragraaf 4.2 en 4.3 worden de vervolgstappen en/of maatregelen benoemd.

4.2 Vervolgonderzoek

Voor alle soorten waarvoor de Wet Natuurbescherming en/of het natuurbeleid van de provincie (mogelijk) wordt overtreden, worden hieronder de vervolgstappen beschreven.

4.2.1 Vervolgonderzoek is nodig voor de volgende soorten/gebieden

- **Vleermuizen:** verblijfplaatsen van gewone dwergvleermuis, ruige dwergvleermuis, laatvlieger en meervleermuis. Dit onderzoek dient plaats te vinden tussen half mei en half oktober volgens het vleermuisprotocol 2017.
- **Steenuil en kerkuil:** nest. Dit onderzoek dient plaats te vinden door het uitvoeren van minimaal drie veldbezoeken in de periode 1 februari t/m 30 april voor de steenuil. Voor de kerkuil moeten er ook minimaal drie veldbezoeken worden uitgevoerd in de periode 1 februari t/m 15 oktober.
- **Huisumus:** nest. Huisumus: nesten. Dit onderzoek dient bij voorkeur plaats te vinden door het uitvoeren van minimaal twee veldbezoeken in de periode april t/m half mei.
- Er kan een broedvogelinspectie benodigd zijn (zie paragraaf 4.3.2) indien er niet buiten het broedseizoen gewerkt kan worden.

Algemene opmerking:

Hiernaast is de conclusie weergegeven. Voor de volledigheid én om een verkeerde interpretatie te voorkomen, dient het gehele rapport gelezen te worden. Zo geeft hoofdstuk 1 belangrijke informatie over de opzet en afbakening van het onderzoek. In hoofdstuk 2 wordt informatie gegeven over de begrenzing van het projectgebied en welke werkzaamheden getoetst zijn. Hoofdstuk 3 geeft nadere informatie over de aanwezigheid van soorten en gebieden. Ook de bijlagen zijn onlosmakelijk met de inhoud verbonden, met name Bijlage 8.

4.3 Maatregelen

Hieronder volgen te nemen maatregelen om overtreding van wetsartikelen te voorkomen tijdens de uitvoering van werkzaamheden. De maatregelen zijn gesplitst in:

- 4.3.1 Algemene maatregelen
- 4.3.2 Maatregelen beschermde soorten en beschermde gebieden (artikelen 3.1, 3.5 en 3.10).
- 4.3.3 Zorgplichtmaatregelen (artikel 1.11).

4.3.1 Algemene maatregelen

Verricht geen werkzaamheden voordat de nadere onderzoeken zijn afgerond, maatregelen zijn genomen en/of (indien aan de orde) ontheffing of vergunning is verkregen. Of treed voorafgaand aan de werkzaamheden in overleg met een deskundig ecoloog over welke werkzaamheden wel mogelijk zijn. Afwijkingen dienen altijd schriftelijk vastgelegd te worden om aantoonbaar volgens de wet te werken (omgekeerde bewijslast). Zie ook paragraaf 4.4.

4.3.2 Maatregelen voor beschermde soorten en gebieden

Hieronder worden per soort(groep) de maatregelen benoemd:

Broedvogels algemeen

Voorkom verstoring van vestigende of broedende vogels. Verstoring kan enkel plaatsvinden als er daadwerkelijk broedgevallen aanwezig zijn op of rond de projectlocatie. De volgende soorten worden op of rond de projectlocatie verwacht: spreeuw, kauw, groenling, turkse tortel, putter, witte kwikstaart, winterkoning, merel en houtduif. De broedperiode voor bovenstaande vogels betreft: 1 februari t/m 31 december (RVO, 2017). Verricht de werkzaamheden buiten deze periode of laat voorafgaande aan de werkzaamheden een broedvogelinspectie uitvoeren door een ecooloog.

Weidevogels

Voorkom verstoring van vestigende of broedende weidevogels. Verstoring kan enkel plaatsvinden als er daadwerkelijk broedgevallen aanwezig zijn op of rond de projectlocatie. De vestigings- en broedperiode van weidevogels betreft 1 februari t/m 1 augustus (RVO, 2017). Verricht de werkzaamheden die harde geluiden of trillingen veroorzaken buiten deze periode of laat voorafgaande aan de werkzaamheden een broedvogelinspectie uitvoeren door een ecooloog.

Witte kwikstaart en zwarte roodstaart

Vogelsoorten zoals witte kwikstaart en zwarte roodstaart zijn vaak aanwezig rond bouwterreinen en broeden in hopen afval of bouw materiaal. Voorkom vestiging van deze soorten door in de broedperiode (globaal van 1 maart t/m 31 augustus) bouw materiaal, hopen houtafval of stenen direct te verwijderen uit het projectgebied.

Rugstreepad

Van april t/m juli verblijft de rugstreepad in het voortplantingsbiotoop. In deze periode kunnen de stenen zonder verstoring weggehaald worden. **Update half april 2019:** dit is reeds uitgevoerd. Voorkom vestiging van rugstreepad in voortplantingsbiotoop door in de periode april-september ondiepe wateren (regenplassen, bandensporen) direct te dempen of leeg te pompen. Voorkom vestiging van rugstreepad in zomer- en overwinteringsbiotoop door in de periode september-november hopen vergraafbaar zand, bouw materiaal, hopen houtafval of stenen direct te verwijderen uit het projectgebied.

Ringslang

De ringslang kan zeer zeldzaam op verhardingen voorkomen en zal direct vluchten in reactie op langs-

komende mensen of voertuigen. Werk daarom zoveel mogelijk in één richting om de ringslang de mogelijkheid te geven om te vluchten. Op deze manier kan het doden van individuen voorkomen worden.

Update half april 2019: de composthoop blijft behouden én er wordt niet in het leefgebied van de ringslang gewerkt. Effecten kunnen dus uitgesloten worden.

4.3.3 Zorgplichtmaatregelen

Hieronder worden per soort(groep) de maatregelen benoemd:

Zoogdieren

De volgende maatregelen zijn essentieel om rekening te houden met flora en fauna:

- Kunstmatige verlichting werkt verstrend op zoogdieren en andere fauna. Werk niet tussen zonsondergang en zonsopkomst.
- Voorkom of beperk daarnaast de toepassing van kunstlicht en de verstrooiing van licht buiten de projectlocatie. Voorkom ook het direct schijnen op wateroppervlakken of groenelementen, zoals bosschages en ruigtes.

Indien deze maatregelen niet mogelijk zijn, dient een nadere effectbeoordeling plaats te vinden op zoogdieren (zoals vleermuizen en marters) en amfibieën.

Amfibieën

In het projectgebied kunnen soorten voorkomen zoals bruine kikker, bastaardkikker, meerkikker, gewone pad en kleine watersalamander. De volgende maatregelen zijn nodig om rekening te houden met deze soorten:

- Voorkom het verwonden of doden van amfibieën door eerst de sloot te graven en daarna de stuw te verwijderen. Op deze manier hoeft er niet in het water gewerkt te worden en worden de amfibieën niet verstoord.
- Spaar rust- en schuilplekken, zoals takkenhopen, boomstammetjes, losliggende stenen en/of boomstronken met holtes.
- Verplaats individuen die aanwezig zijn binnen het werkterrein naar een vergelijkbare, veilige plek buiten de invloedssfeer van de werkzaamheden.
- Werk bij voorkeur in september of oktober in de oever of watergang. Werk bij voorkeur niet in de oever of het water bij temperaturen beneden de 10 graden. Neem contact op met een ecooloog om negatieve effecten te voorkomen als niet aan (één van) beide maatregelen voldaan kan worden.

Grondgebonden zoogdieren

In het projectgebied kunnen soorten voorkomen zoals gewone bosspitsmuis, rosse woelmuis, dwergspitsmuis, huisspitsmuis, egel, haas en/of konijn. De volgende maatregelen zijn nodig om rekening te houden met deze

soorten:

- Spaar rust- en schuilplekken, zoals holen (muizensoorten, egel en konijn) en legers (haas).
- Ondanks zorgvuldig handelen is verstoring van vooral fauna niet altijd te vermijden. Indien er verstoring plaatsvindt, dient er een goede vluchtroute beschikbaar te zijn. Dit geldt in het bijzonder voor vogels en grond-gebonden zoogdieren (muizen, egels) om verkeersslachtoffers te voorkomen. Werk vanaf één zijde en bij voorkeur van een drukke locatie, zoals een woonwijk naar een rustige locatie, zoals het buitengebied. Werk ook op een langzaam tempo.

De volgende maatregelen zijn nodig om schade aan individuen of populaties te voorkomen:

- Werkzaamheden in de watergangen dienen zoveel als mogelijk uitgevoerd te worden in de maanden september-oktober. Dit is na de voortplantingsperiode en vóór de winterrust van vissen en amfibieën. Bovendien hebben in deze periode vrijwel alle water- en oeverplanten zaad gezet. Voor vissen geldt: werk van een dood einde van een watergang naar een verbinding. Werkzaamheden in watergangen tijdens de periode november- maart kunnen enkel plaatsvinden als zowel de water- als de luchttemperatuur boven de 10 graden is. Bij koudere temperaturen enkel na beoordeling van een ecooloog vanwege de winterrust.

4.4 Wat te doen bij een wijziging van de ontwikkeling of bij het afwijken van het advies?

De adviezen in deze ecologische quickscan zijn opgesteld om te werken volgens de geldende natuurwetgeving. Wij zijn hierbij uitgegaan van de geplande ontwikkeling zoals aangeleverd door de opdrachtgever. Indien de geplande ontwikkeling wijzigt, bijvoorbeeld doordat het projectgebied groter wordt of de werkzaamheden veranderen, dan is de kans aanwezig dat ook het voorliggende advies wijzigt. Neem in dat geval contact op met een ecooloog om te onderzoeken of er passende maatregelen zijn waarbij conform de geldende natuurwetgeving kan worden gewerkt.

Ook kan het zijn dat wij maatregelen of vervolgstappen adviseren die niet goed in te passen zijn in de planning of uitvoering. Afwijken van het plan of advies is sommige gevallen mogelijk, maar altijd onder begeleiding van een deskundig ecooloog. Het is mogelijk dat in een vervolgtraject beschermde planten uitgestoken moeten worden of beschermde dieren gevangen moeten worden. Hiervoor is een ontheffing benodigd en dit dient daarom altijd onder begeleiding plaats te vinden van een ecologisch deskundig persoon met kennis van de betreffende soorten.

Indien er beschermde soorten worden aangetroffen die niet in deze quickscan benoemd zijn, dient direct contact opgenomen te worden met een ecooloog om te bepalen hoe gehandeld dient te worden.

4.5 Bovenwettelijke maatregelen (niet verplicht, wel wenselijk)

Deze ecologische quickscan is opgesteld om aan de wettelijke eisen uit de Wet natuurbescherming te voldoen. In het rapport wordt dus geen rekening gehouden met aanwezige natuurwaarden die niet wettelijk beschermd zijn. Maar ook niet beschermde natuurwaarden zijn waardevol om te behouden. Daarnaast zijn er vaak ecologische of landschappelijke kansen aanwezig die eenvoudig te realiseren zijn. Wij vinden het belangrijk om ook niet beschermde natuurwaarden en mogelijke ecologische kansen te benoemen.

4.5.1 Aanwezige niet beschermde natuur- en/of landschapswaarden

Binnen het projectgebied zijn de volgende niet beschermde natuur- en landschapswaarden aangetroffen:

- Bomen op het terrein kunnen dienen als nestplaats voor vogels met of zonder jaarrond beschermd nest.
- Oeverzones: deze zones kunnen (in de toekomst) dienen als nestplaats voor verschillende soorten watervogels mits er voldoende begroeiing aanwezig is. Ook zijn deze zones erg belangrijk voor waterfauna zoals amfibieën en vissen.

4.5.2 Ecologische en/of landschappelijke kansen

Binnen het projectgebied zijn de volgende ecologische en/of landschappelijke kansen aanwezig:

- In de omgeving van het projectgebied zijn waarnemingen bekend van vleermuizen. Wij adviseren om in de nieuw te bouwen woning voorzieningen te treffen voor vleermuizen, zoals een toegankelijke (dubbele) spouw. Denk ook aan vleermuisvriendelijke verlichting en biotoopverbeterende maatregelen, zoals aanplant van inheemse struiken en bomen of een grote vijver. Op vleermuis.net is meer informatie beschikbaar ter inspiratie.
- Denk aan de huismus en plaats de vogelschroot ter hoogte van de derde dakpan, dit biedt voldoende nestgelegenheid. Ook kunnen nestvoorzieningen geplaatst worden. Via [Stichting de witte mus](http://Stichting.de.witte.mus) zijn tekeningen beschikbaar om zelf een [nestkast te bouwen](#) of plaats een [goedwerkend model](#).
- Bevestig een steenuilenkast aan één van de nieuwe schuurwoningen. De steenuil is een beschermde soort die baat heeft bij door mensen geplaatste nestkasten. Voorkom kans op inregenen. Zorg voor voldoende nestruimte en zorg dat er een kleine uitloopmogelijkheid is voor de juvenielen (Stone, 2017).
- Realiseer een rand of plek met ruigtekruiden langs de oeverzone. Door een plek met ruigtekruiden te realiseren langs de oever en deze slechts éénmaal per twee jaar te maaien, ontstaat een overgang met ruigtekruiden. Deze rand is waardevol voor bijvoorbeeld planten, vlinders en kleine zoogdieren, maar ook watervogels kunnen hiervan profiteren voor hun nestplaats.

4.5.3 Aanbevelingen bovenwettelijke maatregelen

Wij stellen voor om de volgende aanbevelingen uit te voeren:

- Zorg dat de aanwezige natuur- en/of landschapswaarden niet verloren gaan. Herstel of opnieuw ontwikkelen van natuurwaarden is veelal lastiger dan een goede inpasbare oplossing zoeken.
- Realiseer de aangegeven ecologische- en/of landschappelijke kansen om het projectgebied aantrekkelijker te maken voor flora en fauna. Dit versterkt de algemene omgevingskwaliteit.

BRONVERMELDING

Alle onderstaande bronnen zijn geraadpleegd op 27 juli 2018.

Boeken

- Chinery, M. (2010). Nieuwe insecten gids (5e druk). Utrecht: Vbk Media.
- Siebel, H. & H. During (2006). Beknopte mosflora van Nederland en België. Utrecht: KNNV Uitgeverij.

Internetpagina's en apps

- BWLG (2007). [Tonghaarmuts](#).
- EIS Kenniscentrum Insecten (2012). [Nieuwe vindplaatsen van de strikt beschermde vermiljoenkever](#).
- EIS Kenniscentrum Insecten (2018). [Beschermde vermiljoenkever duikt op in Gelderland](#).
- IUCNredlist (2017). [Tursiops truncatus](#).
- IML & RHB (2014-2016). [Platte schijfhoren](#).
- Ministerie van Economische Zaken (2017). [Effectenindicator](#).
- Ministerie van Economische Zaken (2015). [Ecologie bataafse stroommossel](#).
- NDFF-ecogrid (2017). [Uitvoerportaal van de Nationale Databank Flora en Fauna](#).
- Provincie Zuid-Holland (2018). [Geodataviewer Natuurnetwerk Nederland](#).
- Ravon (z.d.a). [Amfibieën](#).
- Ravon (z.d.b). [Reptielen](#).
- Ravon (z.d.c). [Vissen](#).
- Rivierkreeften.be (z.d.) [Europese rivierkreeft \(Astacus astacus\)](#).
- Stichting Witte mus (2018). [Pagina huismuskasten](#).
- Vleermuis.net (2018). [Pagina bescherming](#).
- Vlinderstichting (z.d.a). [Alle libellen](#).
- Vlinderstichting (z.d.b). [Alle vlinders](#).
- Vogelbescherming Nederland (z.d.). [Vogelgids](#).
- Zoogdiervereniging (z.d.). [Zoogdieren A-Z](#).
- Zwaluwen.info (2018). [Nestgelegenheid voor Boerenzwaluwen](#).

Online documenten

- Bij12 (2017a). [Kennisdocument Buizerd Buteo buteo](#).
- Bij12 (2017b). [Kennisdocument Rugstreeppad Bufo calamita](#).
- Cuppen, J.G.M. & Koese, B (2005). [De gestreepte waterroofkever Graphoderus bilineatus in Nederland: een eerste inhaalslag](#).
- Huijbrechts, H. (2002). [Het vliegend hert - Een bureaustudie](#).
- Netwerk Groene Bureaus (2017). [Vleermuisprotocol 2017](#).
- Ottburg, F.G.W.A. & Roessink, I. (2012). [Europese rivierkreeften in Nederland](#).
- RVO (2017). [Natuurkalender voor broedvogels](#).

BIJLAGE 1 - WET NATUURBESCHERMING

Wet natuurbescherming

In de Wnb zijn meerdere wetten samengevoegd. Relevant zijn de samenvoegingen van de Natuurbeschermingwet 1998 die over beschermde gebieden gaat, de Boswet die over bescherming van houtopstanden gaat en de Flora- en faunawet die over de bescherming van soorten gaat. Al deze regels zijn al dan niet aangepast overgenomen in de Wnb. Wij toetsen een ingreep in een ecologische quickscan aan de Wnb en daardoor aan wat eerst drie wetten waren. Hiernaast wordt een korte samenvatting weergegeven van waar wij aan toetsen.

Soortbescherming

De Wet natuurbescherming kent drie algemene beschermingsregimes waarin de voorschriften van de Vogelrichtlijn, Habitatrichtlijn en twee verdragen (Bern en Bonn) zijn geïmplementeerd. Aanvullende voorschriften zijn gesteld voor de dier- en plantensoorten die niet onder die specifieke voorschriften vallen, maar wel bescherming behoeven, dat zijn de andere soorten. In de Wet natuurbescherming zijn de beschermingsregimes in drie aparte paragrafen neergelegd. Per beschermingsregime is bepaald welke verboden er gelden en onder welke voorwaarden ontheffing of vrijstelling kan worden verleend door het bevoegd gezag. In de onderstaande tabel is weergegeven op welke beschermingsregimes welke verboden van toepassing zijn. creëren tijdens de werkzaamheden. In een ecologisch werkprotocol kunnen maatregelen worden vastgelegd om dit risico te voorkomen of te beheersen. Op minder dan 100 meter van het projectgebied is een beschermde plant aanwezig, namelijk wolfkers. Dit is een soort van kapvlaktes. Voorkom vestiging door geen geschikt biotoop te creëren (houtige beplanting te verwijderen) tijdens de werkzaamheden. In een ecologisch werkprotocol kunnen maatregelen worden vastgelegd om dit risico te voorkomen of te beheersen. Op minder dan 100 meter van het projectgebied zijn beschermde planten aanwezig, namelijk akkerdoornzaad, knollathyrus en zandwolfsmelk. Dit zijn soorten van ruigtevegetaties. Voorkom vestiging door geen ruigtevegetaties te laten ontstaan tijdens de werkzaamheden. In een ecologisch werkprotocol kunnen maatregelen worden vastgelegd om dit risico te voorkomen of te beheersen.

Verbodsartikel	Lid	Toelichting
3.1 Vogelrichtlijn	Lid 1	Het is verboden opzettelijk van nature in Nederland in het wild levende vogels van soorten als bedoeld in artikel 1 van de Vogelrichtlijn te doden of te vangen.
	Lid 2	Het is verboden opzettelijk nesten, rustplaatsen en eieren van vogels als bedoeld in het eerste lid te vernielen of te beschadigen, of nesten van vogels weg te nemen.
	Lid 3	Het is verboden eieren van vogels als bedoeld in het eerste lid te rapen en deze onder zich te hebben.
	Lid 4	Het is verboden vogels als bedoeld in het eerste lid opzettelijk te storen.
	Lid 5	Het verbod, bedoeld in het vierde lid, is niet van toepassing indien de storing niet van wezenlijke invloed is op de staat van instandhouding van de desbetreffende vogelsoort.
3.5 Habitatrichtlijn	Lid 1	Het is verboden in het wild levende dieren van soorten, genoemd in bijlage IV, onderdeel a, bij de Habitatrichtlijn, bijlage II bij het Verdrag van Bern of bijlage I bij het Verdrag van Bonn, in hun natuurlijk verspreidingsgebied opzettelijk te doden of te vangen.
	Lid 2	Het is verboden dieren als bedoeld in het eerste lid opzettelijk te verstoren.
	Lid 3	Het is verboden eieren van dieren als bedoeld in het eerste lid in de natuur opzettelijk te vernielen of te rapen.
	Lid 4	Het is verboden de voortplantingsplaatsen of rustplaatsen van dieren als bedoeld in het eerste lid te beschadigen of te vernielen.
	Lid 5	Het is verboden planten van soorten, genoemd in bijlage IV, onderdeel b, bij de Habitatrichtlijn of bijlage I bij het Verdrag van Bern, in hun natuurlijke verspreidingsgebied opzettelijk te plukken en te verzamelen, af te snijden, te ontwortelen of te vernielen.
Artikel 3.10 andere soorten	Lid 1	Onverminderd artikel 3.5, eerste, vierde en vijfde lid, is het verboden: in het wild levende zoogdieren, amfibieën, reptielen, vissen, dagvlinders, libellen en kevers van de soorten, genoemd in de bijlage, onderdeel A, bij deze wet: a: opzettelijk te doden of te vangen; b: de vaste voortplantingsplaatsen of rustplaatsen van dieren als bedoeld in onderdeel a opzettelijk te beschadigen of te vernielen, c: vaatplanten van de soorten, genoemd in de bijlage, onderdeel B, bij deze wet, in hun natuurlijke verspreidingsgebied opzettelijk te plukken en te verzamelen, af te snijden, te ontwortelen of te vernielen.

De bron van de wet is hier te vinden: <https://zoek.officielebekendmakingen.nl/stb-2016-34.html>

*Het verbod van het vernietigen of wegnemen van nesten geldt alleen tijdens het broedseizoen van de soorten die elk jaar een nieuw nest maken. De soorten die jaarlijks terug komen op het zelfde nest zijn jaarrond beschermd. Specifiek gaat dit om vogels van categorie 1t/m 4 en de nesten van soorten in categorie 5 als er onvoldoende alternatieven zijn.

Nesten die, behalve gedurende het broedseizoen als nest, buiten het broedseizoen in gebruik zijn als vaste rust- en verblijfplaats.

Nesten van koloniebroeders die elk broedseizoen op dezelfde plaats broeden en die daarin zeer honkvast zijn of afhankelijk van bebouwing of biotoop. De (fysieke) voorwaarden voor de nestplaats zijn vaak zeer specifiek en limitatief beschikbaar.

Nesten van vogels, zijnde geen koloniebroeders, die elk broedseizoen op dezelfde plaats broeden en die daarin zeer honkvast zijn of afhankelijk van bebouwing. De (fysieke) voorwaarden voor de nestplaats zijn vaak zeer specifiek en limitatief beschikbaar.

Vogels die jaar in jaar uit gebruik maken van hetzelfde nest en die zelf niet of nauwelijks in staat zijn een nest te bouwen.

Nesten van vogels die weliswaar vaak terugkeren naar de plaats waar zij het jaar daarvoor hebben gebroed of de directe omgeving daarvan, maar die wel over voldoende flexibiliteit beschikken om, als de broedplaats verloren is gegaan, zich elders te vestigen.

De soorten die beschermd zijn staan in bijlage 2 weergegeven, hierbij wordt ook aangegeven welke vogels onder de categorieën vallen. Elke provincie heeft de mogelijkheid soorten die onder de andere soorten vallen vrij te stellen. **De vrijgestelde soorten staan in bijlage 3 weergegeven.**

Zorgplicht

In de Wet natuurbescherming is een zorgplicht opgenomen:

Artikel 1.11, lid 1: Een ieder neemt voldoende zorg in acht voor Natura 2000-gebieden, bijzondere nationale natuurgebieden en voor in het wild levende dieren en planten en hun directe leefomgeving.

Artikel 1.11, lid 2: De zorg, bedoeld in het eerste lid, houdt in elk geval in dat een ieder die weet of redelijkerwijs kan vermoeden dat door zijn handelen of nalaten nadelige gevolgen kunnen worden veroorzaakt voor een Natura 2000-gebied, een bijzonder nationaal natuurgebied of voor in het wild levende dieren en planten:

- a. dergelijke handelingen achterwege laat, dan wel,
- b. indien dat achterwege laten redelijkerwijs niet kan worden gevergd, de noodzakelijke maatregelen treft om die gevolgen te voorkomen, of
- c. voor zover die gevolgen niet kunnen worden voorkomen, deze zoveel mogelijk beperkt of ongedaan maakt.

Beschermde gebieden

In Europa is een netwerk van beschermde gebieden opgezet. Dit zijn de zogenoemde Natura 2000-gebieden. Deze gebieden zijn in de Wnb zwaar beschermd. Volgens de Wnb is het volgens artikel 2.7 lid 2 verboden zonder vergunning projecten te realiseren of andere handelingen te verrichten die gelet op de instandhoudingsdoelstellingen voor een Natura 2000-gebied de kwaliteit van de natuurlijke habitats of de habitats van soorten in dat gebied kunnen verslechteren of een significant verstrend effect kunnen hebben op de soorten waarvoor dat gebied is aangewezen.

Dit geldt ook voor projecten die fysiek buiten het Natura 2000-gebied gelegen zijn maar wel een effect kunnen hebben op het gebied (externe werking).

Natuurnetwerk Nederland (NNN)

Het Natuurnetwerk Nederland is het Nederlands netwerk van bestaande en nieuw aan te leggen natuurgebieden. In de wet heet dit de Ecologische Hoofdstructuur (EHS). Het netwerk moet natuurgebieden beter verbinden met elkaar en met het omringende agrarisch gebied.

In het Natuurnetwerk Nederland liggen:

bestaande natuurgebieden, waaronder de 20 Nationale Parken;

gebieden waar nieuwe natuur aangelegd wordt;

landbouwgebieden, beheerd volgens agrarisch natuurbeheer;

ruim 6 miljoen hectare grote wateren: meren, rivieren, de kustzone van de Noordzee en de Waddenzee; alle Natura 2000-gebieden. Vanaf 2014 zijn de provincies verantwoordelijk voor het Natuurnetwerk Nederland. De ligging en bescherming van de NNN is vastgelegd in de provinciale Structuurvisie, welke door de gemeentes wordt uitgewerkt in bestemmingsplannen, conform de Wet Ruimtelijke Ordening.

Natuurwaarden buiten het Natuurnetwerk Nederland (o.a. Zuid-Holland)

Ook buiten het NNN zijn grote natuurwaarden aanwezig. Behoud, herstel en verdere ontwikkeling van deze natuurwaarden dragen substantieel bij aan de biodiversiteit (in Zuid-Holland).

Aanvullend wordt ingezet op de volgende opgaven:

het realiseren van een natuurmantel in de vorm van een groenblauwe dooradering rondom de natuurkernen in het NNN. Deze mantel wordt de 'Strategische reservering natuur' genoemd.

het in stand houden van de belangrijke leefgebieden voor weidevogels in blijvend agrarisch gebied door agrarisch natuurbeheer. Weidevogelgebieden worden gerekend tot categorie 2 in het handelingskader ruimtelijke kwaliteit. Deze gebieden worden 'Belangrijke weidevogelgebieden' genoemd.

Beschermde houtopstanden

In de Wnb is het conform artikel 4.2 verboden houtopstanden te kappen buiten de bebouwde kom houtopstanden grenzen zonder hier vooraf een melding van te maken aan het bevoegd gezag.

Deze regel geldt niet voor:

- a.** houtopstanden binnen de bij besluit van de gemeenteraad vastgestelde grenzen van de bebouwde kom;
- b.** houtopstanden op erven of in tuinen;
- c.** fruitbomen en windschermen om boomgaarden;
- d.** naaldbomen, kennelijk bedoeld om te dienen als kerstbomen, indien niet ouder dan twintig jaar;
- e.** kweekgoed;
- f.** uit populieren of wilgen bestaande:
 - 1°. wegbeplantingen;
 - 2°. beplantingen langs waterwegen, en
 - 3°. eenrijige beplantingen langs landbouwgronden;
- g.** het dunnen van een houtopstand;
- h.** uit populieren, wilgen, essen of elzen bestaande beplantingen die kennelijk zijn bedoeld voor de productie van houtige biomassa, indien zij:
 - 1°. ten minste eens per tien jaar worden geoogst;
 - 2°. bestaan uit minstens tienduizend stoven per hectare per beplantingseenheid, zijnde een aaneengesloten beplanting die niet wordt doorsneden door onbeplante stroken breder dan twee meter, en
 - 3°. zijn aangelegd na 1 januari 2013.

BIJLAGE 2 - BESCHERMDE SOORTEN

Tabellen nieuwe wet Natuurbescherming

Aan de indeling van de regels van de Wnb (bijlage 1) zitten verschillende soortenlijsten gekoppeld.

Namelijk 3.1. vogelrichtlijnsoorten, 3.5 habitatrichtlijnsoorten en 3.10 andere soorten.

Artikel 3.1 Vogelrichtlijnsoorten.

Dit zijn alle van nature in Nederland in het wild levende vogels van soorten in artikel 1 van de Vogelrichtlijn. Deze worden hieronder niet allemaal specifiek benoemd. Hieronder wordt alleen ingegaan op de uitzonderingen en dat zijn de vogelsoorten met jaarrond beschermde nesten van de categorieën 1 t/m 4 en bij uitzondering categorie 5-vogels.

Nederlandse naam	Bescherming	Nederlandse naam	Bescherming
steenuil	Categorie 1	eidereend	Categorie 5
gierzwaluw	Categorie 2	ekster	Categorie 5
huismus	Categorie 2	gekraagde roodstaart	Categorie 5
roek	Categorie 2	glanskop	Categorie 5
grote gele kwikstaart	Categorie 3	grauwe vliegenvanger	Categorie 5
kerkuil	Categorie 3	groene specht	Categorie 5
oehoe	Categorie 3	ijsvogel	Categorie 5
ooievaar	Categorie 3	kleine bonte specht	Categorie 5
slechtvalk	Categorie 3	kleine vliegenvanger	Categorie 5
boomvalk	Categorie 4	koolmees	Categorie 5
buizerd	Categorie 4	kortsnavelboomkruiper	Categorie 5
havik	Categorie 4	oeverzwaluw	Categorie 5
ransuil	Categorie 4	pimpelmees	Categorie 5
sperwer	Categorie 4	raaf	Categorie 5
wespendief	Categorie 4	ruigpootuil	Categorie 5
zwarte wouw	Categorie 4	spreeuw	Categorie 5
blauwe reiger	Categorie 5	tapuit	Categorie 5
boerenzwaluw	Categorie 5	torenvalk	Categorie 5
bonte vliegenvanger	Categorie 5	zeearend	Categorie 5
boomklever	Categorie 5	zwarte kraai	Categorie 5
boomkruiper	Categorie 5	zwarte mees	Categorie 5
bosuil	Categorie 5	zwarte roodstaart	Categorie 5
brilduiker	Categorie 5	zwarte specht	Categorie 5
draaihals	Categorie 5		

Artikel 3.5 Habitatrictlijnsoorten:

Onder artikel 3.5 vallen naast habitatrictlijnsoorten ook soorten uit Bern I, Bern II en Bern I. Hieronder vallen ook vogels. Voor de vogels van Bern II gelden dezelfde regels als genoemd onder de vogelrichtlijn daarom worden deze soorten hieronder niet specifiek benoemd.

De volgende soorten zijn strikt beschermd:

Soort	Soort	Soort	Soort	Soort
Apollovlinder	Gestreepte dolfin	Heikikker	Noordse vinvis	Tijmblauwtje
Bataafse stroommossel	Gestreepte waterroofkever	Heldenbok	Noordse vleermuis	Tuimelaar
Bechsteins vleermuis	Gevlekte witsnuitlibel	Hille	Noordse winterjuffer	Tweekleurige vleermuis
Bever	Gewone baardvleermuis	Houting	Noordse woelmuis	Vale vleermuis
Boomkikker	Gewone dolfin	Ingekorven vleermuis	Oostelijke witsnuitlibel	Vermiljoenkever
Bosvleermuis	Gewone dwergvleermuis	Juchtleerkever	Orca	Vroedmeesterpad
Boszandoog	Gewone grootoorvleermuis	Kamsalamander	Otter	Walrus
Brandts vleermuis	Gewone spitsdolfijn	Kemps' zeeschildpad	Pimpernelblauwtje	Watervleermuis
Brede geelrandwaterroofkever	Gewone vinvis	Kleine dwergvleermuis*	Platte schijfhoren	Wilde kat*
Bronslibel	Gladde slang	Kleine hoefijzerneus	Poelkikker	Witflankdolfijn
Bruinvis	Griend	Kleine zwaardwalvis	Potvis	Witsnuitdolfijn
Bultrug	Grijze dolfin	Knoflookpad	Rivierrombout	Witte dolfin
Dikkopschildpad	Grijze grootoorvleermuis	Kruipend moerasscherm	Rosse vleermuis	Wolf*
Donker pimpernelblauwtje	Groene glazenmaker	Laatvlieger	Rugstreepad	Zandhagedis
Drijvende waterweegbree	Groenknolorchis	Lederschildpad	Ruige dwergvleermuis	Zilverstreephoobeestje
Dwergpotvis	Grote hoefijzerneus	Lynx	Sierlijke witsnuitlibel	Zomerschroeforchis
Dwergvinvis	Grote rosse vleermuis	Meervleermuis	Soepschildpad	
Franjestaart	Grote vuurvlinder	Mopsvleermuis	Spitsdolfijn van Gray	
Gaffellibel	Hamster	Muurhagedis	Steur	
Geelbuikvuurpad	Hazelmuis	Narwal	Teunisbloempijlstaart	

*= niet opgenomen in bijlage 2 Memorie van Toelichting, maar wel op lijst Habitatrictlijn Bijlage IV.

Artikel 3.10 Andere soorten.

Hieronder vallen soorten genoemd in onderdeel A en onderdeel B bij de Wnb.

Sommige van deze soorten zijn vrijgesteld bij ruimtelijke ontwikkeling of bestendig beheer en onderhoud.

Dat verschilt per provincie.

In bijlage 3 is hiervan een overzicht te vinden.

Soort	Soort	Soort	Soort	Soort	Soort
Aardbeivlinder	Bruine kikker	Gew. bosspitsmuis	Karthuiseranjer	Naaldenkervel	Veenbesblauwtje
Aardmuis	Bruinrode wespenorchis	Gewone bronlibel	Karwijselie	Ondergrondse woelmuis	Veenbesparelmoervlinder
Adder	Bunzing	Gewone pad	Kempense heidelibel	Pijlscheefkelk	Veenbloembies
Akkerboterbloem	Damhert	Gewone zeehond	Kleine ereprijs	Pimpernelblauwtje	Veenhooibeestje
Akkerdoornzaad	Das	Glad biggenkruid	Kleine heivlinder	Ree	Veldmuis
Akkerogentroost	Dennenorchis	Gladde zegge	Kleine ijsvogelvlinder	Ringslang	Veldparelmoervlinder
Alpenwatersalamander	Donker pimpernelblauwtje	Grijze zeehond	Kleine Schorseneer	Roggelelie	Veldspitsmuis
Beekdonderpad	Donkere waterjuffer	Groene nachtorchis	Kleine watersalamander	Rood peperboompje	Vinpootsalamander
Beekkrombout	Dreps	Groensteel	Kleine wolfsmelk	Rosse woelmuis	Vliegend hert
Beekprik	Duinparelmoervlinder	Groot spiegelklokje	Kluwenklokje	Rozenkransje	Vliegenorchis
Beklierde ogentroost	Dwergmuis	Grote bosaardbei	Knollathyrus	Ruw pazelzaad	Vos
Berggamander	Dwergspitsmuis	Grote bosmuis	Knolspirea	Scherpkruid	Vroege ereprijs
Bergnatchorchis	Echte gamander	Grote leeuwenklauw	Kommavlinder	Schubvaren	Vuursalamander
Blaasvaren	Edelhert	Grote modderkruiper	Konijn	Schubzegge	Waterspitsmuis
Blauw guichelheil	Eekhoorn	Grote parelmoervlinder	Korensla	Sleedoornpage	Wezel
Bokkenorchis	Egel	Grote vos	Kranskarwij	Smalle raai	Wild zwijn
Boommarter	Eikelmuis	Grote vuurvlinder	Kruiptijm	Speerwaterjuffer	Wilde averuit
Bosbeekjuffer	Elrits	Grote weerschijnvlinder	Kwabaal	Spiegeldikkopje	Wilde ridderspoor

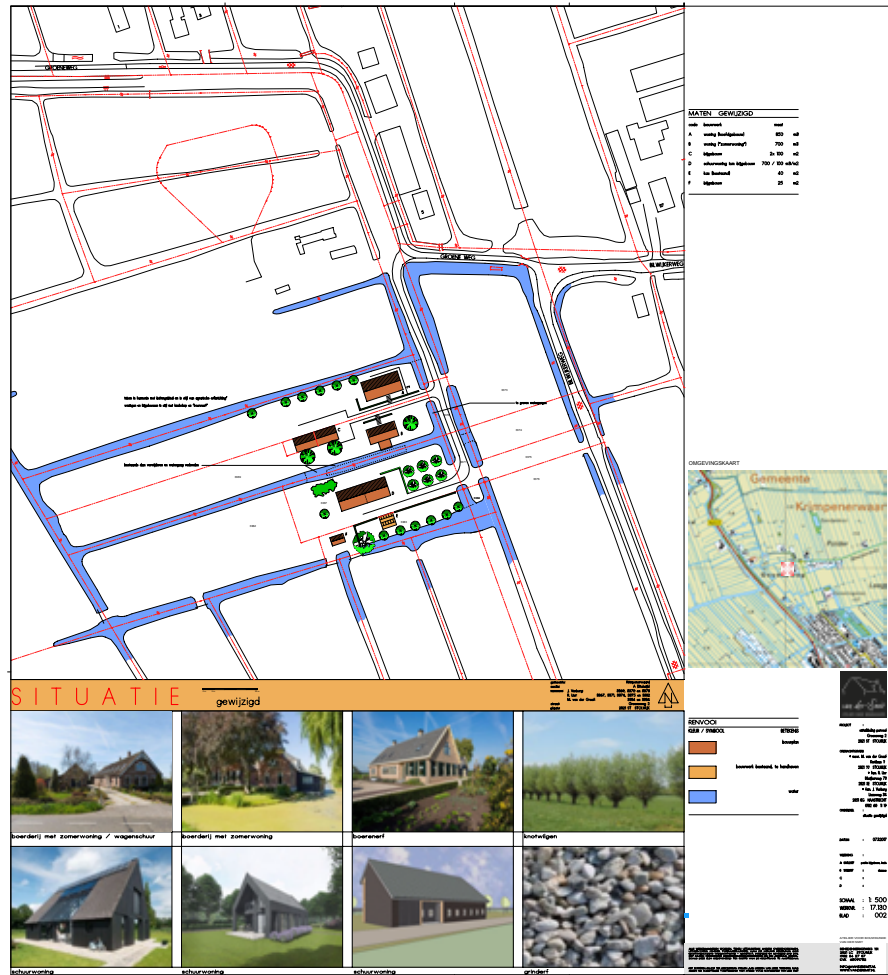
BIJLAGE 3 - VRIJGESTELDE SOORTEN

In afwijking van artikel 3.10, eerste lid, van de wet gelden de in dat lid opgenomen verboden niet voor de soorten hiernaast genoemd, mits het gaat om handelingen die worden verricht in verband met:

- a. de uitvoering van werkzaamheden in het kader van ruimtelijke ontwikkeling en inrichting;
- b. de uitvoering van werkzaamheden in het kader van bestendig beheer of onderhoud aan vaarwegen, watergangen, waterkeringen, waterstaatswerken, oevers, vliegvelden, wegen, spoorwegen of bermen, of in het kader van natuurbeheer;
- c. de uitvoering van werkzaamheden in het kader van bestendig beheer of onderhoud in de landbouw of bosbouw;
- d. bestendig gebruik.

Soort/Provincie	Friesland	Groningen	Drenthe	Overijssel	Gelderland	Utrecht	N-Holland	Z-Holland	Flevoland	Zeeland	N-Brabant	Limburg
Aardmuis	x	x	x	x	x	x	x	x	x	x	x	x
Bosmuis	x	x	x	x	x	x	x	x	x	x	x	x
Bunzing	x	x	x	x	x	x		x	x	x		x
Dwergmuis	x	x	x	x	x	x	x	x	x	x	x	x
Dwergspitsmuis	x	x	x	x	x	x	x	x	x	x	x	x
Egel	x	x	x	x	x	x	x	x	x	x	x	x
Gewone bosspitsmuis	x	x	x	x	x	x	x	x	x	x	x	x
Haas	x	x	x	x	x	x	x	x	x	x	x	x
Hermelijn	x	x	x	x	x	x		x	x	x		x
Huisspitsmuis	x	x	x	x	x	x	x	x	x	x	x	x
Konijn	x	x	x	x	x	x	x	x	x	x	x	x
Ondergrondse woelmuis	x	x	x	x	x	x	x		x	x	x	x
Ree	x	x	x	x	x	x	x	x	x	x	x	x
Rosse woelmuis	x	x	x	x	x	x	x	x	x	x	x	x
Steenmarter	x											
Tweekleurige bosspitsmuis	x	x	x	x	x	x	x		x	x	x	x
Veldmuis	x	x	x	x	x	x	x	x	x	x	x	x
Vos	x	x	x	x	x	x	x	x	x	x	x	x
Wezel	x	x	x	x	x	x		x	x	x		x
Wild zwijn											x	
Woelrat	x	x	x	x	x	x	x	x	x	x	x	x
Bastaardkikker	x	x	x	x	x	x	x	x	x	x	x	x
Bruine kikker	x	x	x	x	x	x	x	x	x	x	x	x
Gewone pad	x	x	x	x	x	x	x	x	x	x	x	x
Kleine watersalamander	x	x	x	x	x	x	x	x	x	x	x	x
Meerkikker	x	x	x	x	x	x	x	x	x	x	x	x

BIJLAGE 4 - PLANTEKENING



BIJLAGE 5 - INGEVULDE GEGEVENS

Formulier ingevuld door: J. Verburg 25-07-2018
De quickscan wordt aangevraagd voor een: omgevingsvergunning/bestemmingsplanwijziging/ruimtelijke ontwikkeling alles is van toepassing (doorhalen wat n.v.t. is)
1.Waaruit bestaan de werkzaamheden precies? Graag volledig en zo specifiek als mogelijk benoemen. Antwoord: Slopen van schuren achter boederij, bouwen woning en schuur, slopen boederij, bouwen woning, slopen ligboxenstal, bouwen woning graven sloot voor woning en boederij.
2.Wat is de planning van de voorgenomen ontwikkeling? Graag zo specifiek mogelijk benoemen, zoals: wanneer vinden welke werkzaamheden plaats, wanneer start de voorbereiding in het veld, waar vindt de eventuele opslag van materialen plaats, welke rij- en werkroutes zijn er? Antwoord: nog niet bekend
3.Ontstaan er trillingen tijdens het realiseren van de voorgenomen ontwikkeling? Zo ja, zijn dit naar verwachting zware trillingen (>10 meter of trillingen buiten de grens van het projectgebied)? Antwoord: ja heien
4.Wordt er gewerkt tussen zonsondergang en zonsopkomst? Denk hierbij ook aan de korte daglengte in de winter. Antwoord: nog niet bekend
5.Wordt er (extra) licht geplaatst tijdens de uitvoeringsfase of in de gebruiksfase? Antwoord: nog niet bekend
6.Worden er harde, lage of hoge geluiden verwacht tijdens het realiseren van de voorgenomen ontwikkeling? Antwoord: bouwgeluiden
7.Wordt er (grond)water onttrokken of water opgespoten? Antwoord: nee
8. Wordt er in het water gewerkt en/of in de oeverzone? Antwoord: ja sloot gegraven

9. Kunnen er zanddepots ontstaan tijdens de werkzaamheden?

Antwoord: nee

10. Het projectgebied (inclusief gebouwen en stallen e.d.) moet geheel geïnspecteerd kunnen worden voor een correcte beoordeling. Moeten wij voorafgaand aan het veldbezoek contact opnemen voor toegang? Zo ja, met wie en op welk telefoonnummer?

Antwoord: Koos Verburg 06-19554723

11. Kunt u informatie bij ons aanleveren waaruit blijkt dat de stikstof- en ammoniakdepositie niet toeneemt? Zo nee: worden er bijvoorbeeld meerdere nieuwe woningen of bedrijven gerealiseerd, een nieuwe weg aangelegd, een nieuwe (vee)stal gebouwd of een groot onderhouds- of renovatieproject uitgevoerd? Zo ja? Dan is veelal een Aeriusscalculatie benodigd. Vul hiervoor Bijlage 1 in. Neem bij twijfel contact met ons op.

Antwoord: Nee, varkens en rundveestallen stallen worden verwijderd

12. Zijn er verder nog zaken waar wij rekening mee moeten houden? Denk bijvoorbeeld aan communicatie met de omgeving, gevaren in het projectgebied of de beoordeling van effecten die reiken tot buiten het projectgebied? Is de voorgenomen ontwikkeling openbaar bekend?

Antwoord: nee

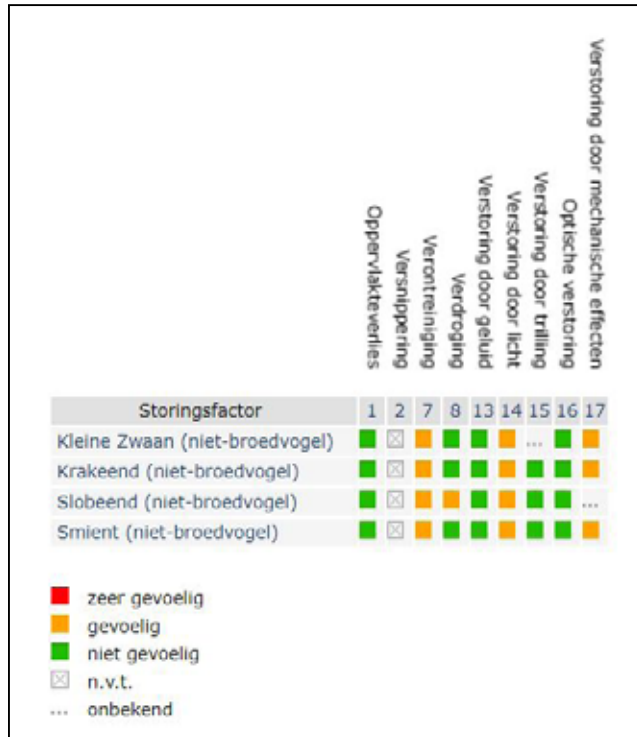
13. Mogen wij het quickscanrapport na oplevering en goedkeuring openbaar maken? Bijvoorbeeld door het rapport op onze website te plaatsen?

Antwoord: na overleg

14. Is er een bouwtekening van het gebouw aanwezig (indien relevant)? En zijn er andere technische tekeningen die relevant zijn? Kunt u deze meesturen?

Antwoord: nog niet bekend, principeplan is meegestuurd

BIJLAGE 6 - EFFECTENINDICATOR



De effectenindicator (Ministerie van Economische Zaken, 2017) is ingevuld voor Natura 2000-gebied 'Broekvelden, Vettenbroeken Polder Stein' en voor werkzaamheid 'Woningbouw'.



De effectenindicator (Ministerie van Economische Zaken, 2017) is ingevuld voor Natura 2000-gebied 'Donkse Laagten' en voor werkzaamheid 'Woningbouw'.

BIJLAGE 7 - CV'S BETROKKEN ECOLOGEN

Nick Kroese, BSc

Functie: kwaliteitscontroleur

Relevante opleidingen:

- hbo Bos- en natuurbeheer aan Van Hall Larenstein met specialisatie natuur- en landschapstechniek.
- mbo-4 Bos- en natuurbeheer aan het Wellantcollege te Gouda.

Ervaring:

Nick is sinds 2014 in dienst bij Habitus. Hij voert al sinds 2009 quickscans uit en heeft daardoor ruime ervaring opgedaan met deze dienst. Ook verricht hij al sinds 2009 soortgerichte onderzoeken en fauna-inventarisaties. Zijn persoonlijke aandachtsgroepen zijn planten, libellen, weekdieren en kevers. Van de volgende soortgroepen heeft hij bewezen over voldoende kennis te beschikken om een ecologische effectenbeoordeling uit te voeren en deze van anderen te beoordelen: grondgebonden zoogdieren, zeezoogdieren, vleermuizen, amfibieën, reptielen, vlinders, libellen, kreeften, vogels, mossen en vissen.

Benieuwd naar de persoonlijke waarnemingen die Nick doet? Zie dan zijn account op waarneming.nl. Professionele waarnemingen worden ingevoerd via WrnPro.

Amber Heitman, MSc

Functie: projectleider en veldecoloog

Relevante opleidingen:

- wo master Ecology & Evolution aan de Vrije Universiteit Amsterdam.
- hbo Toegepaste biologie aan de HAS Den Bosch, met specialisatie ecologie.

Ervaring:

Amber is sinds begin 2017 in dienst bij Habitus. Sindsdien heeft zij reeds tientallen ecologische quickscans uitgevoerd en laten zien dat zij ecologische risico's bijzonder goed kan inschatten. En dan met name de risico's bij de sloop of renovatie van gebouwen. Sinds 2017 verricht zij ook soortgerichte onderzoeken naar grondgebonden zoogdieren, vleermuizen, huismus, platte schijfhoren en gierzwaluwen. Haar persoonlijke aandachtsgroepen zijn vogels en vleermuizen. Van de volgende soortgroepen heeft zij bewezen over voldoende kennis te beschikken om een ecologische effectenbeoordeling uit te voeren: grondgebonden zoogdieren, vleermuizen, amfibieën, reptielen, vissen, vlinders, libellen, kevers en vogels. Van zeezoogdieren, mossen en kreeften is haar kennis nog te gering en voert zij geen effectenbeoordeling uit. Ook voert zij geen kwaliteitscontroles uit. Haar sterke communicatieve vaardigheden zijn belangrijk in de functie van projectleider.

Bianca Wijnoltz, MSc

Functie: veldecoloog en projectleider in opleiding

Relevante opleidingen:

- wo master Biology aan de Universiteit Wageningen, met specialisatie conservation and systems ecology.
- wo bachelor Biologie aan de Rijksuniversiteit Groningen met dubbele specialisatie mariene biologie en ecologie & evolutie.

Ervaring:

Bianca is sinds juni 2018 in opleiding bij Habitus. Sinds 2018 verricht zij quickscans onder begeleiding van Amber Heitman. Tijdens haar opleidingen heeft zij een brede kennis opgedaan over ecologie en mariene biologie. Ook heeft ze ervaring met invasieve, en terrestrische landplanten. Ze heeft interesse in zeezoogdieren en landzoogdieren.

BIJLAGE 8 - BUREAU-ONDERZOEK

Te verwachten soort op basis van bureau-onderzoek	a/m ¹	Te verwachten functies ²	Onderbouwing en locaties ³
Amfibieën (Ravon, z.d.a)			
Heikikker*	N.v.t.	N.v.t.	Er is geen geschikt voortplantingsbiotoop aanwezig in de vorm van ondiep, stilstaand, enigszins zuur (pH 4 tot 5,5) voedselarm water met oevervegetatie. Verder is er geen geschikt terrestrisch biotoop aanwezig binnen 300 meter van geschikt voortplantingswater waar de heikikker tijdens de actieve fase verblijft, zoals vochtige heide-terreinen, veengebieden, vochtige schraallanden, uiterwaarden of komkleigebieden (met struweel en kruidenvegetatie). Ook is er geen geschikt overwinteringsbiotoop aanwezig in de vorm van vorstvrije plekken op het land, zoals (afgetrapte) slootkanten of bosschages in de nabijheid (500 meter) van terrestrisch- of voortplantingsbiotoop. Er zijn waarnemingen van deze soort op circa 1300 meter. Deze liggen langs de Bilwijkerweg. Echter ligt dit gebied redelijk ver weg. Bovendien zijn er onoverbrugbare barrières aanwezig, zoals een provinciale weg.
Kamsalamander*	N.v.t.	N.v.t.	Voortplantingsbiotoop: ongeschikt omdat matig voedselrijk tot voedselrijk stilstaand, onbeschadwd water met een goed ontwikkelde onderwatervegetatie ontbreekt. Deze wateren zijn veelal beek- of rivierbegeleidend en permanent waterhoudend. Overwinteringsbiotoop: niet geschikt omdat kleinschalige landschappen ontbreken met essentiële biotoopelementen zoals bospercelen, heggen, struwelen en houtwallen. De soort komt voor in het zuiden, midden en oosten van het land.
Poelkikker*	N.v.t.	N.v.t.	Er is geen geschikt biotoop aanwezig, namelijk zwak zuur, onbeschadwde wateren met een goed begroeide oeverzone, zoals vennen, poelen, watergangen in hoogveengebied of uiterwaarden. Ook worden geen landschapselementen verwijderd of aangetast, zoals bosschages, struweel of hoger gelegen verlandingsvegetaties, waarin de poelkikker kan overwinteren.
Rugstreeppad*	m	vm	Er zijn waarnemingen van de rugstreeppad bekend binnen één kilometer van het projectgebied. Tussen het projectgebied en de bekende waarneming(en) bestaan geen onoverbrugbare barrières. Er is geen geschikt voortplantingsbiotoop aanwezig in de vorm van (tijdelijke) ondiepe wateren, die snel opwarmen, zoals vegetatie-arme poeltjes, karresporen, recent geschoonde sloten of ondiepe slootjes. Er is wel geschikt terrestrisch biotoop aanwezig zoals grasland, stapels hout en tegels die kunnen dienen als zomer- en winterverblijfplaats. Update half april 2019: de stapels hout en tegels die konden dienen als zomer- en winterverblijfplaatsen zijn onlangs verwijderd. Gezien de rugstreeppad jaarlijks nieuwe zomer- en winterverblijfplaatsen kan kiezen én de rugstreeppad nu rond de voortplantingsplaatsen aanwezig is, betreft dit geen overtreding. De stapels hout/tegels zijn namelijk geen 'vaste' verblijfplaats en momenteel niet meer in gebruik. Wel blijft er kans op vestiging indien er tijdens de werkzaamheden ondiepe wateren ontstaan (regenplassen) in de periode april-september. Ook is er kans op vestiging in geschikt winterbiotoop indien er hopen vergraafbaar zand, bouw materiaal of stenen blijven liggen in de periode september-november.
Vinpootsalamander*	N.v.t.	N.v.t.	Er is geen geschikt biotoop aanwezig, namelijk grotere bos- en heidegebieden in Drenthe, Noord-Brabant en Limburg. Aan de samenstelling van het bos worden weinig eisen gesteld. Ze planten zich voort in heidevennen, bosvijvers en poelen. Ze vertonen hierbij een vrij grote tolerantie voor zuur water (tot pH 4).
Kevers			
Gestreepte waterroofkever*	N.v.t.	N.v.t.	Er is geen geschikt biotoop aanwezig, namelijk onbeschadwde, stilstaande wateren of zeer langzaam stromende wateren op veen- of zandgrond van 40 tot 160 cm diep met een maximaal kroosbedekkingspercentage van 5%. Veelal zijn klein kroos en veelwortelig kroos wel aanwezig. De onderwateroever mag wel door hoogopgaande oevervegetatie beschadwd worden, zoals riet en grote lisdodde (EIS, 2005).
Vermiljoenkever*	N.v.t.	N.v.t.	Geen geschikt biotoop aanwezig, namelijk recent gestorven bomen (zowel liggende als staande) in vochtige tot natte bossen. De vermiljoenkever leeft vrijwel permanent achter de schors van net gestorven bomen (EIS, 2012). Ook lijkt het goed mogelijk dat de soort al in de provincies Utrecht en Zuid-Holland aanwezig is (EIS, 2018).

Vliegend hert*	N.v.t.	N.v.t.	Er is geen geschikt leefgebied aanwezig, namelijk oude eikenhakhoutbossen op zuidhellingen van (of in de buurt van) stuwwalen of eindmorenes. Klei- en kalkgebieden worden gemeden. Ook ontbreekt het aan eikenstobben, holle knoteiken, opgaande eiken of doorgeschoten hakhout aangetast door witrot (of eikenrot) die larven van het vliegend hert zouden kunnen herbergen. Specifiek met soorten zoals doolhofzwam, roodgerande houtzwam, eikevuurzwam, biefstukzwam of zwavelzwammen. Ook zijn geen sabbomen aanwezig waarop de paring plaats kan vinden (Huijbrechts, 2002; Chinery, 2010).
Kreeften			
Europese rivierkreeft*	N.v.t.	N.v.t.	Enkel bekend uit een poel in Warnsborn nabij Arnhem. De soort komt in zoet en redelijk koel, zuurstofrijk water voor en werd (tot 1986) vooral gevonden in onvervuilde beken, rivieren en meren in het zuiden en oosten van het land. Dit biotoop is niet aanwezig in of nabij het projectgebied (Rivierkreeften.be, z.d.).
Libellen (Vlindernet z.d. a)			
Beekrombout*	N.v.t.	N.v.t.	Er is geen geschikt uitsluitbiotoop aanwezig, namelijk oevervegetatie, holle oevers, boomwortels of stenen, meestal binnen enkele meters van het water van grotere beken en kleine rivieren. Op en rond deze wateren zijn de imago's te vinden. De eieren worden op het wateroppervlak afgezet. De larven leven ingegraven in de beek- of rivierbodem, op ondiepe, traag stromende plaatsen waar veel slib of fijn zand is afgezet.
Gevlekte witsnuitlibel*	N.v.t.	N.v.t.	Er is geen geschikt voortplantingsbiotoop aanwezig, namelijk laagveenmoerassen, vegetatierijke vennen en duinplassen. De larven leven tussen waterplanten in de verlandingszone. Het uitsluitbiotoop vindt plaats tot enkele decimeters hoogte in de oevervegetatie.
Groene glazenmaker*	N.v.t.	N.v.t.	Geen geschikt biotoop aanwezig: stilstaande wateren met dichte krabbenscheervelden; plassen, sloten en petgaten in laagveengebieden en sloten in veenweidegebieden. De eitjes overwinteren in krabbenscheerplanten. De larven leven tussen de bladen van krabbenscheerplanten, meestal in dichte krabbenscheervegetaties. Het uitsluitbiotoop gebeurt ook op krabbenscheerplanten.
Rivierrombout*	N.v.t.	N.v.t.	Er is geen geschikt biotoop aanwezig. Een geschikt larvenbiotoop bestaat uit zandige substraten in ondiepe, onbegroeide, stromingsluwe riviertrajecten. Net uitgeslopen imago's drogen op in of nabij ruigtevegetaties in de directe nabijheid van de rivier. Ook oudere imago's zijn in de nabijheid van de rivier te vinden. Vanwege de grote afstand tot de rivier (> 1 kilometer) wordt aanwezigheid van de soort uitgesloten.
Mossen			
Tonghaarmuts*	N.v.t.	N.v.t.	Er is geen geschikt biotoop aanwezig, namelijk vochtige, jonge wilgenbossen of jonge aanplant van zomereik. De soort komt voor op de schors van deze bomen en vaak gaat het om een enkel polletje op een tak (BWL, 2007). Er is gericht gezocht naar tonghaarmuts, maar de soort is niet aangetroffen tijdens het veldbezoek.
Geel schorpioenmos*	N.v.t.	N.v.t.	Er is geen geschikt biotoop aanwezig, zoals kalkarme maar ijzerrijke moerassen, blauwgraslanden of beekdalen met veel kwel. Vegetaties uit het Knobbiesverbond (09BA) ontbreken op de projectlocatie. Begeleidende soorten zijn o.a. wateraardbei, zwarte zegge, moeraswalstro en egelboterbloem (Siebel & During, 2006).
Planten (Dijkstra, 2017)			
Brede wolfsmelk*	N.v.t.	N.v.t.	Er is geen geschikt biotoop aanwezig, zoals kalkrijke akkers, braakliggende grond, bermen (open plekken) en omgewerkte kleiige waterkanten met o.a. akkerdistel (100%, n=3), haagwinde en kruipende boterbloem. De soort kan voorkomen op matig voedselrijke gronden die droog tot vochtig zijn en waarvan de zuurgraad zwak zuur tot matig zuur is. De soort verdraagt geen sterke beschaduwning.
Dreps*	N.v.t.	N.v.t.	Er is geen geschikt biotoop aanwezig, namelijk droge storingsmilieus, voornamelijk uit klasse 30 van de akkergemeenschappen (30BA, 30AA en 30 BB) met begeleidende soorten zoals grote windhalm, zwaluwtong, korenbloem en akkerviooltje. Groeiplaatsen zijn onder andere akkers (wintergraanakkers en speltakkers), spoorwegen (spoorwegterreinen), braakliggende grond, wegranden (open plekken, in bermen van grote verkeerswegen), ruigten, ruderaal plaatsen en stortterreinen.

Drijvende waterweeg-bree*	N.v.t.	N.v.t.	Er is geen geschikt biotoop aanwezig, namelijk natte pioniermilieu's, zoals vennen, vijvers, beken, pas gegraven of regelmatig geschoonde poelen en sloten, afwateringskanaaltjes, duinplassen en/of kanalen. Vegetaties uit het Overkruidverbond (06AA) ontbreken op de projectlocatie. Begeleidende soorten zijn o.a. drijvend fonteinkruid, knolrus en mannagras.
Glad biggenkruid*	N.v.t.	N.v.t.	Er is geen geschikt biotoop aanwezig, namelijk droge storingsmilieu's (30BB - Verbond van vingergras en naalbaar) met onder andere schapenzuring, gewone spurrie, zwaluwtong en gewoon varkensgras.
Grote leeuwenklauw*	N.v.t.	N.v.t.	Er is geen geschikt biotoop aanwezig, namelijk droge storingsmilieu's of natte pioniermilieu's, zoals bermen langs onverharde wegen (in de strook vlak langs de rijweg), akkers (graanakkers), waterkanten (rivieroeverwallen en sloothellingen), braakliggende grond, bij veevoerkuilen, dijken, tuinen en langs spoorwegen. Begeleidende soorten zijn o.a. akkerviooltje, zwaluwtong, vogelmuur en gewoon varkensgras. Vegetaties uit het Windhalmverbond (30Ba) of Naaldenkervelverbond (30Aa) ontbreken op de projectlocatie.
Groenknolorchis*	N.v.t.	N.v.t.	Er is geen geschikt biotoop aanwezig, namelijk zeeduinen (duinvalleien), afgravingen (kalk-, zand- en grindgroeven), moerassen (trilvenen, kalkmoerassen, veenmosrietland en aan de rand van rietland), heide (op veenmoskussens in heidemoeras), opgespoten grond (zand), plekken waar turf gestoken is en grasland (beekdal-blauwgrasland). Vegetaties uit het Knopbiesverbond (09BA) ontbreken op de projectlocatie. Begeleidende soorten zijn o.a. watermunt, gewone waternavel, riet en kruipwilg.
Kleine wolfsmelk*	N.v.t.	N.v.t.	Er is geen geschikt biotoop aanwezig, namelijk droge storingsmilieu's zoals kalkrijke, vaak kleiige omgewerkte grond (pioniervegetatie) met onder andere zwaluwtong, akkerdistel, vogelmuur en gewoon varkensgras. Vegetaties uit het naaldkervelverbond (30AA) en verbond van duivekervel en kroontjeskruid (30AB) ontbreken op de projectlocatie.
Kruipend moerasscherm*	N.v.t.	N.v.t.	Er is geen geschikt biotoop aanwezig, namelijk open plekken aan oevers van beken, zoete krekens en, ondiepe poelen langs sloten aan de rand van veengebieden, zeeduinen (langs drinkpoelen, in binnenduineiland en duinvalleien), grasland (extensief begraaide weiland en oud grasland), ijsbanen en uiterwaarden (langs beken en kleine rivieren). Enkel op matig voedselrijke bodems, vooral in het zuiden en oosten van het land. Vegetaties uit het Dwergbiezenverbond (29AA) ontbreken op de projectlocatie. Begeleidende soorten zijn o.a. fioningras, zomprus, pinksterbloem en moeraswalstro.
Muurbloem*	N.v.t.	N.v.t.	Deze soort wordt uitgesloten op basis van het ontbreken van geschikt biotoop, namelijk droge storingsmilieu's zoals muren of andere kunstmatige kalkrijke plaatsen met begeleidende soorten zoals muurvarren, muurleeuwenbek, gewoon muursterretje of plat beemdgras. Vegetaties uit het Verbond van klein glaskruid (21AA) ontbreken op de projectlocatie.
Ruw parelzaad*	N.v.t.	N.v.t.	Er is geen geschikt biotoop aanwezig, zoals zonnige, open plaatsen op braakliggende grond of op open plekken langs oeverwallen met begeleidende soorten zoals akkerdistel (trekkans > 85%; n=26), duist, grote klapproos en akkerwinde. Vegetaties uit het naaldkervelverbond (30AA) en Windhalmverbond (30BA) ontbreken op de projectlocatie.
Wolfskers*	N.v.t.	N.v.t.	Er is geen geschikt biotoop aanwezig, namelijk bossen (open plekken en langs bospaden, bosranden, kapvlakten, brandvlakten), stenige plaatsen, ruderaal plaatsen en braakliggende grond. Over begeleidende soorten is weinig bekend. In twee gevallen kwam kroopbaar als begeleidende soort voor.
Reptielen (Ravon, z.d. b)			
Hazelworm*	N.v.t.	N.v.t.	In het projectgebied bevindt zich geen geschikt biotoop voor de hazelworm, namelijk warme, beschutte, halfopen terreinen met vochthoudende bodem zoals bosranden, open plekken in bossen, ruige heidevelden, kalkgraslanden, vestingwerken, bermen van wegen en spoorwegen.
Levendbarende hagedis*	N.v.t.	N.v.t.	Er is geen geschikt biotoop aanwezig, namelijk vochtige heide of structuurrijke bermen en ruigten.
Ringslang*	m	N.v.t.	Er is geschikt leef- of voorplantingsbiotoop (v, l) aanwezig, zoals agrarisch gebied. Ook is er een broeihoop aanwezig. Update half april 2019: de broeihoop blijft behouden en wordt niet beïnvloed door de werkzaamheden. Ook wordt er niet in het leefgebied van de ringslang gewerkt. Effecten op de ringslang kunnen dus uitgesloten worden.
Zandhagedis*	N.v.t.	N.v.t.	Geen geschikt biotoop aanwezig zoals (droge) heide of structuurrijke bermen/ruigten met open plekken (kaal zand).

Vissen (Ravon, z.d. c)			
Beekprik*	N.v.t.	N.v.t.	Er is geen geschikt biotoop aanwezig, namelijk relatief natuurlijke beken met een goede waterkwaliteit. De soort is beperkt tot de provincies Gelderland, Overijssel, Noord-Brabant en Limburg. De soort paait in de periode februari-mei op grindrijke plaatsen met stromend water.
Elrits*	N.v.t.	N.v.t.	Er is geen geschikt biotoop aanwezig, namelijk snelstromende rivieren en beken in Zuid-Limburg en in Gelderland op de oostflank van de Veluwe.
Grote modderkruiper*	N.v.t.	N.v.t.	Er is geen geschikt leefbiotoop aanwezig, namelijk ondiepe wateren met een dikke modderlaag en een uitbundige waterplantengroei. Ook zijn geen drooggevalen wateren aanwezig, waarin de soort enige tijd ingegraven in de modder kan overleven. Ook is geen geschikt voortplantingsbiotoop aanwezig in de vorm van ondiepere warme delen van het water met waterplanten, overhangende takken of andere vormen van structuur. Ook is er geen opgroei-biotoop voor juveniele dieren, zoals ondiepe plantenrijke oeverzones.
Vlinders (Vlinderstichting z.d.b)			
Bruine eikenpage*	N.v.t.	N.v.t.	Geen geschikte waardplanten aanwezig, namelijk kleine eikenboompjes die in de schaduw van hogere bomen groeien of jonge eikenopslag. Vaak worden de eitjes aan de zuidoostkant van de boompjes afgezet op een stam, tak of twijg met een gladde bast zonder korstmossen op een halve tot anderhalve meter hoogte. Geen geschikt biotoop aanwezig namelijk: zandgronden met eiken in het binnenland en in de duinen. In het binnenland vliegt de soort bij bosranden, jonge eikenaanplant en open loofbossen. De soort vliegt bij gedrongen eikenstruweel, bij vrijstaande eikjes, in open eikenbossen en kapvlakten.
Grote vos*	N.v.t.	N.v.t.	Geen geschikte waardplanten aanwezig, zoals voornamelijk iep, maar ook zoete kers en sommige wilgensoorten. De eitjes worden afgezet op de bovenste takken van hoge, vrijstaande bomen. Geen geschikt biotoop aanwezig namelijk: vochtige, open bossen, bosranden, boomgaarden en andere plekken met grote vrijstaande bomen. Ook moeten er geschikte plaatsen zijn om te overwinteren, zoals holle bomen of stapels hout.
Iepenpage*	N.v.t.	N.v.t.	Geen geschikte waardplanten aanwezig, namelijk diverse soorten iep, zoals gladde iep, ruwe iep en sommige cultivars. Het eitje wordt meestal afgezet in de kruin van de boom. Geen geschikt biotoop aanwezig namelijk bloeiende en vruchtdragende bomen of op relatief jonge iepen. Geschikte bomen worden doorgaans gevonden in (vochtige) bossen, bosranden, parken en grotere tuinen.
Sleedoornpage*	N.v.t.	N.v.t.	Geen geschikte waardplanten aanwezig, namelijk sleedoorn en enkele andere gecultiveerde Prunus-soorten (o.a. pruim). Geen geschikt biotoop aanwezig namelijk: struwelen met sleedoorn (waardplant) langs bosranden, weg- en spoorbermen, holle wegen en akkers, in parken én vrijstaande pruimen in tuinen. De gebruikte sleedoorns moeten geregeld verjongd worden door begrazing of door ze regelmatig te snoeien.
Teunisbloempijlstaart*	N.v.t.	N.v.t.	Geen geschikte waardplanten aanwezig, namelijk wilgenroosje, teunisbloem, basterdwederik en kattenstaart. Geen strooisellaag aanwezig waarin de soort als pop overwintert. Geen geschikt biotoop aanwezig namelijk open plekken in vochtige bossen, bosranden en warme open plaatsen. Voornamelijk in het zuiden en oosten van het land.
Vogels (Vogelbescherming Nederland, z.d.)			
Boomvalk, buizerd, havik, wespendif en zwarte wouw*	N.v.t.	N.v.t.	Binnen het projectgebied en de directe omgeving (50 meter) zijn geen horsten aangetroffen van boomvalk, buizerd, havik, wespendif of zwarte wouw. Ook zijn geen oude nesten van zwarte kraai of ekster aangetroffen waarin de bijvoorbeeld de boomvalk tot laat in het broedseizoen nog tot broeden kan komen.
Gierzwaluw*	N.v.t.	N.v.t.	Binnen het projectgebied zijn geen geschikte gebouwen aanwezig: vaak oudere stadswijken of grotere gebouwen en in mindere mate nieuwe gebouwen. Daarnaast zijn geen geschikte invliegopeningen of poepsporen aangetroffen.
Grote gele kwikstaart	N.v.t.	N.v.t.	Er is geen geschikt biotoop aanwezig, zoals beken en rivieren omzoomd door loofbos. De soort nestelt graag vlakbij stromend water in een nis in muur of onder een brug of bij boomwortels in oevers. Ze maken ook gebruik van speciale nestkasten. (Vogelbescherming Nederland, z.d.).

Huismus*	m	N	Binnen het projectgebied zijn geschikte gebouwen aanwezig. Deze worden gesloopt. Op het dak zijn enkele losse dakpannen en op enkele plaatsen zijn er openingen onder het lood. Er worden geen (houtige) elementen verwijderd die onderdeel uit kunnen maken van de functionele leefomgeving, zoals struweel/hagen (schuilplaats), watertjes (drinkfunctie) of zandige stukjes (zandbad).
Kerkuil, steenuil*	m	N	Er is een geschikte nestplaats aanwezig voor de steenuil en kerkuil, zoals een schuur. Er is ook een nest aangetroffen die vermoedelijk van een steenuil is. Er zijn sporen, zoals braakballen en uitwerpselen aangetroffen.
Ransuil	N.v.t.	N.v.t.	Roestbomen van ransuil zijn vaak naaldbomen, deze zijn niet aanwezig. Ook zijn er geen oude ekster- of kraaiennesten aangetroffen waar de ransuil veelal gebruik van maakt.
Oeverzwaluw*	N.v.t.	N.v.t.	Geen geschikt nestbiotoop aanwezig, namelijk een kale zandige of lemige steilwand met insecten in de omgeving. Er is geen kans op vestiging indien er tijdens de werkzaamheden steilwanden ontstaan in de periode april-juni in de vorm van zanddepots en afgravingen.
Ooievaar*	N.v.t.	N.v.t.	Er is geen nestvoorziening voor de ooievaar aanwezig (ooievaarspaal). Ook zijn geen elektriciteitspalen met een ooievaarsnest aanwezig.
Roek*	N.v.t.	N.v.t.	Er zijn geen roeken waargenomen. Ook geen zijn geen nestbomen aangetroffen binnen het projectgebied of in de omgeving hiervan.
Slechtvalk*	N.v.t.	N.v.t.	Nestgelegenheid ontbreekt: hoge gebouwen zoals torens of hoogspanningsmasten zijn niet aanwezig.
Sperwer*	N.v.t.	N.v.t.	Binnen het projectgebied en de directe omgeving (50 meter) zijn geen horsten aangetroffen van sperwer. De sperwer broedt meestal in een dicht, jong bos met naaldbomen (fijnspar, lariks), het liefst in halfopen landschappen. Soms ook in de stad of in tuinen, in open boerenland in windsingels in bosjes en op erven.
Categorie 5-broedvogels met zeer ongunstige staat van instandhouding: ekster, eidereend, brilduiker, draaihals, ruigpootuil, tapuit*	N.v.t.	N.v.t.	Er zijn geen nesten van ekster aangetroffen. Er zijn geen kustduinen aanwezig waar de eider kan broeden. Er zijn geen oude, bestaande holten van vooral de zwarte specht (in den en beuk) waar de ruigpootuil gebruik van kan maken. De brilduiker broedt voornamelijk in landgoedbossen in het IJsseldal (tussen Zwolle en Deventer), hier ligt het projectgebied niet in. In het projectgebied ontbreken oude berken (op de Veluwe) met holtes waar de draaihals gebruik van maakt. Er zijn geen schrale heide- of stuifzandgebieden of duinen aanwezig met konijnenholten waar de tapuit tot broeden kan komen.
Vogels zonder jaarrond beschermd nest*	m	N	<ul style="list-style-type: none"> Rond het projectgebied worden weidevogels, zoals grutto en Kievit, verwacht. Op het dak zijn enkele losse dakpannen aangetroffen waar een spreeuw of kauw in zou kunnen broeden. In de bomen en bosschages in het projectgebied kunnen vogels zoals groenling, Turkse tortel en putter broeden. Tussen de losse materialen (zoals houtstapels en afval) in het projectgebied kunnen soorten als witte kwikstaart en winterkoning broeden. In de schuren kunnen soorten als merel en houtduif broeden. Een pioniersoort zoals de kleine plevier wordt niet verwacht. Het projectgebied is niet open genoeg voor deze soort. De broedperiode voor bovenstaande vogels betreft: 1 februari t/m 31 december (RVO, 2017).
Weekdieren			
Bataafse stroommossel*	N.v.t.	N.v.t.	Geen geschikt biotoop aanwezig, de bataafse stroommossel prefereert gestructureerde grofzandige sedimenten en is daardoor grotendeels gebonden aan stromende wateren zoals rivieren, beken of wateren die in verbinding staan met de rivier. Na een korte parasitaire fase in de kieuwen van vissen (waaronder bijvoorbeeld elrits, ruisvoorn, kopvoorn en rivierdonderpad) graven juvenielen zich namelijk in in ondiepe delen waar geen opslibbing of overzanding plaatsvindt (Ministerie van Economische Zaken, 2015).

Platte schijfhoren*	N.v.t.	N.v.t.	Er is geen (helder) voedselrijk, stilstaand (of slechts zwakstromend) water aanwezig (ionenarm) met begroeiing van waterplanten, zoals bijvoorbeeld gele plomp en witte waterlelie. De soort wordt vaak in draadalg-vegetaties aangetroffen. Ook in andere vegetaties, zoals in wateren met krabbescheer. Daarnaast soms op de wortels van o.a. lisodde en vergelijkbare oevergebonden planten. De soort leeft niet in verontreinigd of brak water (IvL & RHB, 2014, 2016).
Vleermuizen			
Gewone dwergvleermuis*, ruige dwergvleermuis, laatvlieger, gewone grootoorvleermuis, laatvlieger, meervleermuis,	m	p, w, z, k	Verblijfplaatsen: er worden werkzaamheden aan gebouwen verricht (sloop). Het woonhuis en één van de schuren heeft geschikte dakpannen voor vleermuizen. Ook heeft de ligboxenstal open stootvoegen. De vleermuizen kunnen verblijfplaatsen hebben onder de dakpannen van de woning en schuur en in de spouwmuur van de ligboxenstal. De gewone grootoor komt enkel in grotere bosgebieden/parken voor in huizen en kan daarom worden uitgesloten. Er worden geen paar- en of winterverblijven van meervleermuis verwacht, omdat er geen bunkers en andere ondergrondse ruimten aanwezig zijn. Zie figuur 4 voor de locaties en bijlage 11 voor relevante foto's. Essentiële vliegroute: er worden geen lijnvormige houtige elementen gekapt, watergangen gedempt of geblokkeerd. Geen effect. Essentieel foerageergebied: er wordt geen grote solitaire boom gekapt. Ook wordt geen groot oppervlak aan houtige beplanting of moeras verwijderd óf een groot oppervlak aan water gedempt. Geen effect. Zie ook de vleermuischecklist in Bijlage 9.
Rosse vleermuis, water-vleermuis	N.v.t.	N.v.t.	Verblijfplaatsen: Er zijn geen bomen met holtes, loszittend schors of bedekt met klimop aanwezig in het projectgebied. Ook zijn geen ondergrondse ruimten zoals groeven, forten of ijskelders aanwezig die kunnen dienen als winterverblijfplaats voor bijv. franjestaart. Er zijn geen hoge gebouwen aanwezig die geschikt zijn voor de tweekleurige vleermuis. Essentiële vliegroute: er worden geen lijnvormige houtige elementen gekapt, watergangen gedempt of geblokkeerd. Essentieel foerageergebied: er wordt geen grote solitaire boom gekapt. Ook wordt geen groot oppervlak aan houtige beplanting of moeras verwijderd óf een groot oppervlak aan water gedempt. Zie ook de vleermuischecklist in Bijlage 9.
Zoogdieren (Zoogdierversoening, z.d.)			
Bever*	N.v.t.	N.v.t.	Er is geen geschikt biotoop aanwezig voor de bever, zoals moerasgebied, rivieren of meren omzoomd door broekbossen. Ook zijn geen sporen, zoals recente afdrukken gevonden en is er geen beverburcht aanwezig.
Boommarter*	N.v.t.	N.v.t.	Er zijn geen konijnen-, vossen- of dassenhollen aanwezig binnen het projectgebied of binnen 50 meter afstand. Er zijn echter geen bomen aanwezig op het terrein. Verder zijn geen inrottingsgaten, spechtengaten, eekhoornhollen of gebouwen aan de rand van het bos aanwezig om als voortplantingsplaats te kunnen gebruiken.
Das*	N.v.t.	N.v.t.	Er zijn geen sporen aangetroffen, zoals burchten, haren of prenten, waaruit mogelijke aanwezigheid blijkt. Ook wordt geen essentieel foerageergebied of wissel aangetaast die het functioneren van een burcht negatief kunnen beïnvloeden.
Eekhoorn*	N.v.t.	N.v.t.	Er zijn geen eekhoornnesten (bolvormige nesten) waargenomen binnen het projectgebied en 50 meter daarbuiten. Ook zijn geen geschikte boomholtes of spechtengaten aangetroffen die in gebruik zijn of gebruikt kunnen worden.
Gewone zeehond*	N.v.t.	N.v.t.	Er is geen geschikt biotoop aanwezig voor deze soort. De gewone zeehond leeft voornamelijk in getijdengebieden waar plekken aanwezig zijn die bij eb droogvallen. Deze plekken zijn vooral te vinden langs zandige kusten, maar ook op met wier bedekte riffen, kiezelsteenstranden, zandplaten en stenen. Ze hebben een sterke voorkeur voor rustige plekken, zonder menselijke aanwezigheid. Een enkele keer komt een gewone zeehond (tijdelijk) voor bij riviermondingen of zelfs in (zoete) binnenwateren. De gewone zeehond is zeer gevoelig voor geluid, licht en trilling. De gevoeligheid voor optische verstoring is onbekend.

Noordse woelmuis*	N.v.t.	N.v.t.	Er is geen geschikt biotoop aanwezig, zoals rietland, moeras, extensief gebruikt weiland, periodiek overstroomde terreinen of natte grazige vegetaties. In gebieden zonder andere woelmuizen komt de soort ook voor in drogere biotopen, zoals wegbermen en zelfs in droog naaldbos.
Otter*	N.v.t.	N.v.t.	Er is geen geschikt biotoop aanwezig, namelijk oeverzones <i>met voldoende dekking en rust</i> van allerlei soorten stromende wateren, zoals meren, plassen, rivieren, kanalen, beken en moerassen. Er zijn geen overstromingsvrije oeverholtes die kunnen dienen als nestplaats. Ook zijn geen dichte oevervegetaties (o.a. riet), struwelen en bosschages of kunstmatige holten aanwezig die kunnen dienen als dagrustplaats. Er zijn geen eetplekken, loopsporen, wissels, krabheuveltjes, ottergeil of spraints aangetroffen.
Waterspitsmuis*	N.v.t.	N.v.t.	Er is geen geschikt biotoop aanwezig, namelijk schoon, niet te voedselrijk, vrij snel stromend tot stilstaand water met een behoorlijk ontwikkelde watervegetatie en ruig begroeide oevers. De soort komt voor bij beken, rivieren, sloten, plassen en daar waar grondwater opwelt. Ook wordt de soort veelvuldig aangetroffen langs de binnenuinrand, natuurlijke duinmeren en kunstmatige infiltratiegebieden. De waterspitsmuis komt alleen daar voor waar bodembedekkende vegetatie aanwezig en waar binnen een straal van 500 meter water is te vinden. Bovendien moet er in de oevers voldoende schuilmogelijkheid zijn waar de waterspitsmuis zich kan terugtrekken om zijn prooi op te eten.

¹ a = beschermde functie aangetroffen, m = mogelijk beschermde functie aanwezig. N.v.t. = niet van toepassing/geen effect

² N = nestplaats. p = paarverblijfplaats, z = zomerverblijfplaats, k = kraamverblijfplaats, w = winterverblijfplaats, l = leefgebied, v = voortplantingsbiotoop.

*Deze soort wordt altijd behandeld en volgt niet noodzakelijkerwijs uit het literatuuronderzoek.

BIJLAGE 9 - CHECKLIST VLEERMUIZEN

Inschatten mogelijke aanwezigheid vleermuizen in een Wet natuurbescherming vooronderzoek

Inleiding

Ga eerst na welke soorten redelijkerwijs of mogelijk te verwachten zijn aan de hand van het landschap, de omgeving en gekend verspreidingsbeeld (binnen 20 km van het plangebied, denk daarbij indien nodig ook buiten de landsgrenzen). Daarna dient gekeken te worden welke functies voor vleermuizen mogelijk voorkomen. Hiervoor kan de onderstaande checklist of geheugensteun worden gebruikt. Het gaat om voor vleermuis van belang zijnde objecten die door de beoogde activiteit of plan, in relevante mate worden aangetast. De hieronder aangegeven soorten en/of soortgroepen zijn niet dekkend. Hou rekening met het voorkomen van zeldzaam voorkomende soorten. Foerageergebied en vliegroutes zijn alleen beschermd als ze essentieel zijn voor het goede voortbestaan van de soort ter plaatse. Dat blijkt vaak pas uit het (nader) onderzoek. De antwoorden van de veldecoloog zijn in rood aangegeven achter de vraag.

1. Dikke bomen

Is in of grenzend aan het plangebied één (of meerdere) dikke boom (doorsnede globaal > 3 dm op borsthoogte) aanwezig?

Nee

a. Zijn holtes, spleten, scheuren, losse bast uit te sluiten?

Ja

b. Maakt de boom (bomen) deel uit van een mogelijke route of verbinding?

Nee

c. Maakt de boom (bomen) deel uit of vormt deze mogelijk foerageergebied of beschutting van een naastgelegen foerageergebied?

Nee.

2. Opgaande gewassen

Is op of grenzend aan het plangebied één (of zijn meerdere) dunne bomen (doorsnede globaal. < 3 dm op borsthoogte) en/of struiken/gewassen > 1,5 meter aanwezig?

Ja

a. Maken de struiken, gewassen, boom (bomen) deel uit van een mogelijke route of verbinding (lijnelement)?

Nee.

b. Zijn er zichtbare holtes spleten, scheuren, losse bast in de boom (bomen)?

Nee.

c. Vormt het opgaand groen mogelijk foerageergebied of beschutting van een naastgelegen foerageergebied (let vooral op kleinschalig gebied of parkachtige omgeving)?

Nee

3. Open water

Is er open water aanwezig?

Ja, maar dit blijft behouden

4. Open gebied

Is er open gebied (> 1 ha)?

Nee.

5. Gebouwen

Zijn er gebouwen aanwezig?

Ja.

a. Biedt het gebouw of bieden de gebouwen mogelijk winter-, kraam-, zomer- en paarverblijfplaatsen voor vleermuizen (denk aan

de spouwmuur, dakpannen, kelders, luiken aan de muur, gevelbekleding, zolders, daklagen, kruipruimtes etc.)? (bouwtekening ter inzage vragen).

Ja. Verricht nader onderzoek naar winter-, kraam-, zomer- en paar verblijfplaatsen van gebouwbewonende vleermuizen.

b. Zijn er sporen van aanwezigheid, poepvlekken, keutels, vraatresten, bruinverkleuring langs de rand van invliegopeningen en dergelijke?

Nee.

c. Mogelijk foerageergebied?

Nee.

d. Zijn er lange, mogelijk in het duister liggende, muren aanwezig?

Nee.

e. bij hoogbouw is een aandachtspunt voor paarverblijfplaatsen voor tweekleurige vleermuis.

Niet van toepassing.

6. Grotten, groeves, kelders en andere objecten

Zijn er grotten en/of groeves en/of kelders, bruggen, tunnels en/of andere objecten met ruimten?

Nee.

7. Grootchalige landschapselementen

Zijn er grootchalige lijnvormige landschapselementen zoals kustzones, grootchalige dijken, duinenrijen, rivierdalen of waterpartijen die een verbindingroute zouden kunnen vormen tussen zomer- en winterleefgebieden (zie kaart bijlage 7 op werkblad 1. aanwijzingen voor gebruik).

Nee.

BIJLAGE 10 - PAS

Wat is het PAS?

PAS staat voor het Programma Aanpak Stikstof (PAS). In dit programma werkt het PAS-bureau voor Rijk en provincies aan minder stikstof, sterkere natuur en economische ontwikkeling. Minder stikstof, sterkere natuur en economische ontwikkeling zijn de doelen van het Programma Aanpak Stikstof (PAS). Al jaren is er in veel Natura 2000-gebieden een overschot aan stikstof (ammoniak en stikstofoxiden). Dit is schadelijk voor de natuur. Het belemmert ook vergunningverlening voor economische activiteiten.

Wettelijk kader

De regelgeving in het kader van de PAS is vastgelegd in de Wet natuurbescherming (Wnb). Deze wet is op 1 januari 2017 in werking getreden. Naast de wet zijn nog het Besluit natuurbescherming (Bnb) en de Regeling natuurbescherming (Rnb) van belang. Zie [deze pagina](#) voor meer informatie.

Wanneer en voor wie relevant?

Het PAS is relevant voor iedereen die uitstoot van stikstof veroorzaakt (initiatiefnemers), betrokken is bij het verlenen van vergunningen (overheden) en bij natuurbeheer (eigenaren en beheerders van natuurterreinen). Het PAS is relevant voor iedereen die uitstoot van stikstof veroorzaakt. Dit gebeurt bijvoorbeeld in landbouw, industrie, infrastructuur, woningbouw en recreatie.

Relevante gebieden

In het PAS zijn alle Natura 2000-gebieden opgenomen waar ten minste één stikstofgevoelig habitat voorkomt dat te maken heeft met overbelasting door stikstof. Dit is het geval voor 118 van de 160 Natura 2000-gebieden. Deze gebieden zijn via [deze pagina](#) te bekijken.

Aerius

AERIUS is het online rekeninstrument van het PAS. AERIUS ondersteunt de vergunningverlening, de monitoring van het PAS en ruimtelijke planvorming in relatie tot stikstof. Op basis van de locatie en de kenmerken van stikstofuitstotende bronnen berekent AERIUS de emissies, verspreiding en depositie van stikstof. Door de depositiekaart te combineren met de habitatkaart van de stikstofgevoelige Natura 2000-gebieden, ontstaat een beeld van de stikstofbelasting van de habitats.

Vergunningvrij, melding maken of vergunning aanvragen?

Als een activiteit stikstofdepositie veroorzaakt op een PAS-gebied dient de initiatiefnemer van de activiteit te onderzoeken of de activiteit vergunningplichtig is onder het PAS. Om te bepalen of een activiteit vergunningplichtig is, of de uitzondering op de vergunningplicht van toepassing is, moet een enkelvoudige berekening in AERIUS Calculator worden uitgevoerd door een initiatiefnemer. Alleen indien vergunningplicht of meldingsplicht aan de orde is wordt vervolgens een tweede berekening uitgevoerd in AERIUS Calculator om de hoeveelheid benodigde depositieruimte te bepalen.

Wanneer adviseren wij een aeriuscalculatie uit te voeren?

De afbakening van het te beschouwen gebied is veel gevallen complex, vanwege het verschil in activiteit, uitstoothoogte, ligging van het projectgebied en eventuele maatregelen. Wij adviseren om bij projecten met een aanzienlijk stikstofuitstoot (zoals nieuwbouw van meerdere woningen en grote uitvoeringsprojecten) of ammoniakuitstoot (voornamelijk uitbreiding agrarische activiteiten) én ligging in de omgeving van een gevoelig Natura 2000-gebied een calculatie uit te voeren. Voor wegen wordt een afstand van vijf kilometer gehanteerd. Op korte afstand van een Natura 2000-gebied is vrijwel elke activiteit relevant, terwijl op grotere afstand een grotere uitstoot verwaarloosbaar kan zijn. Snelwegen en buitenstedelijke wegen die op meer dan 5 km van een Natura 2000-gebied of toetspunt liggen hebben conform de rekenmethode van AERIUS Calculator geen bijdrage op de genoemde locatie ([bron](#)). Hoewel de activiteit in onze quickscan vaak niet overeenkomt met verkeer, nemen wij wel deze arbitraire grens als uitgangspunt, tenzij wij vermoeden dat de activiteit wel meldings- of vergunningsplichtig is.

Grenswaarde verlaging

Voor diverse Natura 2000-gebieden is de grenswaarde verlaagd tot 0,05 mol/ha/jaar. Een actueel overzicht is te vinden via [deze link](#).

BIJLAGE 11 - RELEVANTE FOTO'S



Figuur: braakballen, vermoedelijk van een steenuil



Figuur: een broeihoop voor de ringslang.



Figuur: een open stootvoeg biedt vleermuizen toegang tot een mogelijke verblijfplaats.



Figuur: het woonhuis heeft geschikte nestplaatsen voor huismussen in de dakrand tussen de dakpannen.

BIJLAGE 12 - DETAILKAART NNN EN WEIDEVOGELGEBIED





Over ons

Quickscan is een onderdeel van Habitus natuur & landschap, een vooruitstrevend onderzoeks- en adviesbureau voor ecologie, natuur en landschap. Kwaliteit en klanttevredenheid staan bij ons hoog in het vaandel. U kunt van ons verwachten dat wij vlotte en klantgerichte service bieden en aantrekkelijke producten opleveren van het hoogste inhoudelijke niveau. Wij geloven in langdurige samenwerking met opdrachtgevers, partners en personeel op een wijze die wederzijds voordeel oplevert.

Kwaliteit

Wij staan voor kwaliteit, dit begint voor ons bij onze ecologen, die specialistische kennis bezitten over de herkenning en ecologie van flora en fauna. Naast inhoudelijke expertise kan kwaliteit in sterke mate geborgd worden door het opstellen en beheren van processen, daarom hebben wij onze bedrijfsstructuur rond processen opgebouwd. Door de aanwezige inhoudelijke kennis en de toepassing van processen aan te vullen met een uitstekende communicatieve vaardigheden, zijn wij er van overtuigd dat elke dienst voldoet aan de strengste kwaliteitseisen.

Klanttevredenheid

De klant staat bij ons centraal en dat zien wij ook terug in de cijfers. Zo wordt onze dienstverlening door klanten gemiddeld boven een acht beoordeeld. Regelmatig vragen wij u om een evaluatieformulier in te vullen. Met uw input kunnen we onze dienstverlening in de toekomst verder optimaliseren.

Over ons logo

Libellen zijn prachtige insecten. Het is dan ook geen toeval dat we voor inspiratie voor ons logo geput hebben uit de fraaie en diverse vormen die de orde van libellen rijk is. Omdat de vleugelvorm het onderscheidende kenmerk is tussen libellen en juffers en elke soort unieke vleugelkenmerken heeft, hebben we dit onderdeel als basisvorm voor ons logo gekozen.

Quickscan

Breem

Landschap

Vleermuis

