

Gemeente Vlist
t.a.v. de heer G. Wassink
Postbus 51
2820 AB Stolwijk

Gemeente Vlist		ZK				
Doc. VL14/ 00406		Kopie aan: Gemmele				
Inge- komen		11 JUN 2014				
Secr	Bgm	B&W	Raad Griffie	Staf	Control	
FO	WZ	FIN	FZ	ROC	BD	Ontv. bev.

Gewt

Onderwerp

beoordeling archeologisch onderzoek plangebied Provincialeweg Oost 64 te
Haastrecht

Afdeling Expertise
Contact
C. Thanos
T 088 - 5450363
cthanos@odmh.nl

Postbus 45
2800 AA Gouda
T 088 - 545 00 00
www.odmh.nl

Besluitdatum
Verzenddatum 10-06-2014
Ons kenmerk 2014087312
Uw kenmerk

Bijlagen:

Geachte heer Wassink,

Op 21 mei 2014 hebben wij van u het schriftelijke verzoek ontvangen om een beoordeling van een inventariserend onderzoek uit te voeren van de rapportage van het archeologisch onderzoek uitgevoerd voor de het plangebied Provincialeweg Oost 64 te Haastrecht. Het onderzoek is uitgevoerd door adviesbureau Hamaland Advies (kenmerk 1404696, datum 20 mei 2014).

Het voornemen is om binnen het plangebied woningbouw te ontwikkelen. Het plangebied (circa 13 ha) ligt volgens het bestemmingsplan in een gebied met een middelhoge of hoge archeologische verwachting waardoor een onderzoek is verplicht gesteld omdat de werkzaamheden eventueel aanwezige archeologische waarden aantasten of vernietigen. Voor de locatie zijn een bureauonderzoek en een verkennend en karterend veldonderzoek uitgevoerd. Dit is uitgevoerd conform de richtlijnen zoals deze vermeld staan in de KNA 3.3.

Resultaten onderzoek

Uit het bureauonderzoek komt naar voren dat voor het plangebied een hoge verwachting geldt op het voorkomen van resten uit de prehistorie. Deze resten kunnen verwacht worden op de zandige afzettingen van een stroomgordel vanaf circa 1 m onder het maaiveld. Voor de periode Romeinse tijd tot en met de Nieuwe tijd geldt een lage archeologische verwachting.

Tijdens het veldonderzoek zijn vijf boringen gezet. Het bleek dat het gehele plangebied geasfalteerd was en dat het booronderzoek zich met name tot het noordelijke deel beperkt moest worden. Uit de boringen blijkt dat de bovengrond van het onderzochte deel van het gebied tot ruim 80 cm en plaatselijk zelfs tot 145 cm onder het "maaiveld" verstoord was. Op basis van de verwachte aanwezige bodemverstoring binnen het gehele plangebied wordt door Hamaland Avies geen archeologisch vervolgonderzoek geadviseerd.

Beoordeling onderzoek en conclusie

We hebben geen op- of aanmerkingen op de geleverde rapportage. Het rapport is goed voorzien van alle nodige informatie. We willen nog wel aanvullen dat op basis van het gepresenteerde cartografisch materiaal binnen het zuidelijke deel van het plangebied diverse oude sloten gelopen moeten hebben. Dit wijst op een aanzienlijke (lokale) bodemverstoring. Daarnaast ligt het plangebied in de uiterwaarden van

de Hollandse IJssel, waardoor de top van de bodem bestaat uit relatief jonge afzettingen. De kans op het aantreffen van archeologische waarden deze jonge afzettingen mag hierdoor laag worden geacht. We zijn het dan ook eens met het gegeven advies dat een archeologisch vervolgonderzoek niet nodig is.

Advies

Wij adviseren u de vergunningsaanvrager mede te delen dat op basis van het beoordeelde archeologisch onderzoek er verder geen redenen van archeologische aard zijn die een beletsel of beperking vormen ten aanzien van de beoogde bouwplannen op de locatie.

Een definitieve versie van het rapport zien we graag digitaal tegemoet.

Verder merken wij op dat ook als er voldoende aangetoond is dat er geen archeologische resten te verwachten zijn, niet uitgesloten kan worden dat deze toch aanwezig zijn. Mocht blijken bij uitvoer dat deze aanwezig zijn, dient het bevoegd gezag meteen op de hoogte gesteld te worden en een beslissing te nemen over hoe om te gaan met de resten. Dit conform artikel 53 en 54 van de Monumentenwet.

Nadere informatie

Voor meer informatie kunt u contact opnemen met de heer C. Thanos, telefoonnummer: 088 - 5450363, emailadres: cthanos@odmh.nl.

Hoogachtend,
Omgevingsdienst Midden-Holland,

Teamleider Bodem en Archeologie



Ing. G.P.A. Baks

cc. mevr. G. Verhagen, gemeente Vlist, Postbus 51, 2820 AB te Stolwijk

Gemeente Vlist
t.a.v. de heer G. Wassink
Postbus 51
2820 AB Stolwijk

Gemeente Vlist		ZK				
Doc.		Kopie aan				
Inge- komen		11 JUN 2014				
Secr	Bgm	B&W	Raad Griffie	Staf	Control	
FO	WZ	FIN	FZ	ROC	BD	Ontv. bev.

Postbus 45
2800 AA Gouda
T 088 - 545 00 00
www.odmh.nl

Besluitdatum
Verzenddatum 10-06-2014
Ons kenmerk 2014087312
Uw kenmerk

Onderwerp
beoordeling archeologisch onderzoek plangebied Provincialeweg Oost 64 te
Haastrecht

Bijlagen:

Geachte heer Wassink,

Op 21 mei 2014 hebben wij van u het schriftelijke verzoek ontvangen om een beoordeling van een inventariserend onderzoek uit te voeren van de rapportage van het archeologisch onderzoek uitgevoerd voor de het plangebied Provincialeweg Oost 64 te Haastrecht. Het onderzoek is uitgevoerd door adviesbureau Hamaland Advies (kenmerk 1404696, datum 20 mei 2014).

Het voornemen is om binnen het plangebied woningbouw te ontwikkelen. Het plangebied (circa 13 ha) ligt volgens het bestemmingsplan in een gebied met een middelhoge of hoge archeologische verwachting waardoor een onderzoek is verplicht gesteld omdat de werkzaamheden eventueel aanwezige archeologische waarden aantasten of vernietigen. Voor de locatie zijn een bureauonderzoek en een verkennend en karterend veldonderzoek uitgevoerd. Dit is uitgevoerd conform de richtlijnen zoals deze vermeld staan in de KNA 3.3.

Resultaten onderzoek

Uit het bureauonderzoek komt naar voren dat voor het plangebied een hoge verwachting geldt op het voorkomen van resten uit de prehistorie. Deze resten kunnen verwacht worden op de zandige afzettingen van een stroomgordel vanaf circa 1 m onder het maaiveld. Voor de periode Romeinse tijd tot en met de Nieuwe tijd geldt een lage archeologische verwachting.

Tijdens het veldonderzoek zijn vijf boringen gezet. Het bleek dat het gehele plangebied geasfalteerd was en dat het booronderzoek zich met name tot het noordelijke deel beperkt moest worden. Uit de boringen blijkt dat de bovengrond van het onderzochte deel van het gebied tot ruim 80 cm en plaatselijk zelfs tot 145 cm onder het "maaiveld" verstoord was. Op basis van de verwachte aanwezige bodemverstoring binnen het gehele plangebied wordt door Hamaland Avies geen archeologisch vervolgonderzoek geadviseerd.

Beoordeling onderzoek en conclusie

We hebben geen op- of aanmerkingen op de geleverde rapportage. Het rapport is goed voorzien van alle nodige informatie. We willen nog wel aanvullen dat op basis van het gepresenteerde cartografisch materiaal binnen het zuidelijke deel van het plangebied diverse oude sloten gelopen moeten hebben. Dit wijst op een aanzienlijke (lokale) bodemverstoring. Daarnaast ligt het plangebied in de uiterwaarden van

de Hollandse IJssel, waardoor de top van de bodem bestaat uit relatief jonge afzettingen. De kans op het aantreffen van archeologische waarden deze jonge afzettingen mag hierdoor laag worden geacht. We zijn het dan ook eens met het gegeven advies dat een archeologisch vervolgonderzoek niet nodig is.

Advies

Wij adviseren u de vergunningsaanvrager mede te delen dat op basis van het beoordeelde archeologisch onderzoek er verder geen redenen van archeologische aard zijn die een beletsel of beperking vormen ten aanzien van de beoogde bouwplannen op de locatie.

Een definitieve versie van het rapport zien we graag digitaal tegemoet.

Verder merken wij op dat ook als er voldoende aangetoond is dat er geen archeologische resten te verwachten zijn, niet uitgesloten kan worden dat deze toch aanwezig zijn. Mocht blijken bij uitvoer dat deze aanwezig zijn, dient het bevoegd gezag meteen op de hoogte gesteld te worden en een beslissing te nemen over hoe om te gaan met de resten. Dit conform artikel 53 en 54 van de Monumentenwet.

Nadere informatie

Voor meer informatie kunt u contact opnemen met de heer C. Thanos, telefoonnummer: 088 - 5450363, emailadres: cthanos@odmh.nl.

Hoogachtend,
Omgevingsdienst Midden-Holland,

Teamleider Bodem en Archeologie



Ing. G.P.A. Baks

cc. mevr. G. Verhagen, gemeente Vlist, Postbus 51, 2820 AB te Stolwijk

FZ-Corsa Vlist - Doorgest.: beoordeling arch. onderzoek; Provincialeweg Oost 64 Haastrecht

Van: Geurt Wassink
Aan: FZ-Corsa Vlist
Datum: 11-6-2014 11:30
Onderwerp: Doorgest.: beoordeling arch. onderzoek; Provincialeweg Oost 64 Haastrecht
Bijlagen: FW: opdracht arch. onderzoek; Provincialeweg Oost 64 Haastrecht

>>> Gemmeke Verhagen 21-5-2014 14:21 >>>

Hallo Christo,

Kan je bijgevoegd archeologisch onderzoek beoordelen. Antwoord graag richten aan Geurt Wassink en cc aan mij.

Met vriendelijke groet,

Gemmeke Verhagen
Beleidsmedewerker Milieu en Cultureel Erfgoed

Gemeente Vlist
bezoekadres: Dorpsplein 8, STOLWIJK
postadres: Postbus 51, 2820 AB STOLWIJK
T 0182-348426

E g.verhagen@gemeentevlist.nl

Werkdagen: maandag, dinsdagochtend, woensdag, donderdagochtend

FZ-Corsa Vlist - FW: opdracht arch. onderzoek; Provincialeweg Oost 64 Haastrecht

Van: Cor Vermeulen <cor_vermeulen@hotmail.nl>
Aan: "g.wassink@gemeentevlist.nl" <g.wassink@gemeentevlist.nl>
Datum: 20-5-2014 16:52
Onderwerp: FW: opdracht arch. onderzoek; Provincialeweg Oost 64 Haastrecht
Bijlagen: Rapportage BO en IVO provincialeweg Oost 64 te Haastrecht v10.pdf

Date: Tue, 20 May 2014 15:28:30 +0200
Subject: Fwd: opdracht arch. onderzoek; Provincialeweg Oost 64 Haastrecht
From: wim@bjz.nu
To: cor_vermeulen@hotmail.nl

Beste Cor,


Wil jij dit rapport doorzenden aan de gemeente.

Met hartelijke groet,

Wim Bekke



[klik hier voor onze laatste ontwikkelingen!](#)



Twentepoort Oost 16a
7609 RG ALMELO
T: 0546 - 45 44 66
E: info@bjz.nu
I: www.bjz.nu

----- Doorgestuurd bericht -----


Van: **E.E.A. van der Kuijl** <info@hamaland-advies.nl>
Datum: 20 mei 2014 15:08
Onderwerp: RE: opdracht arch. onderzoek; Provincialeweg Oost 64 Haastrecht
Aan: Wim Bekke <wim@bjz.nu>

Hallo Wim,

Hierbij ontvang je van mij het conceptrapport met de resultaten van het onderzoek aan de Provinciale Weg in Haastrecht. Wil je het rapport namens ons ter toetsing aanbieden bij gemeente Vlist en de regioarcheoloog (Cristo Thanos)? Ik zie de schriftelijke beoordeling t.z.t. graag tegemoet, zodat ik het rapport daarna definitief kan maken. Alvast bedankt voor je medewerking.

Met vriendelijke groet,

Eric van der Kuijl



Hamaland Advies

Adviezen op het gebied van Archeologie
Milieu & Ruimtelijke Ordening

drs. E.E.A. (Eric) van der Kuijl
Directeur van Hamaland Advies

Vestiging Arnhem
Ambar 10Weg 6
3813 BZ Arnhem

Vestiging Utrecht
Draai 12A
3587 HS Utrecht

Telefoon 0475 139111
E-mail: info@hamalandadvies.nl
Internet: www.hamalandadvies.nl

Van: Wim Bekke [mailto:wim@bjz.nu]

Verzonden: dinsdag 29 april 2014 10:02

Aan: E.E.A. van der Kuijl

Onderwerp: Re: opdracht arch. onderzoek; Provincialeweg Oost 64 Haastrecht

Contactpersoon Haastrecht:

Cor Vermeulen
06 13022223

Met hartelijke groet,

Wim Bekke



[Klik hier voor onze laatste ontwikkelingen!](#)

Fout! Bestandsnaam niet opgegeven.Fout! Bestandsnaam niet opgegeven.
Fout! Bestandsnaam niet opgegeven.
Twentepoort Oost 16a


7609 RG ALMELO
T: 0546 - 45 44 66
E: info@bjz.nu
I: www.bjz.nu

Op 28 april 2014 22:40 schreef E.E.A. van der Kuijl <info@hamaland-advies.nl>:
Goedenavond Wim,

Bedankt voor deze opdracht. Met wie kunnen we contact opnemen voor wat betreft de betredingstoestemming en de planning van het veldwerk?

Met hartelijke groet,

Eric van der Kuijl



Van: Wim Bekke [<mailto:wim@bjz.nu>]
Verzonden: zondag 20 april 2014 11:09
Aan: E.E.A. van der Kuijl
Onderwerp: opdracht arch. onderzoek; Provincialeweg Oost 64 Haastrecht

Dag Eric

Hierbij opdracht arch. bureau- en veld onderzoek

Provincialeweg Oost 64 Haastrecht

In het nieuwe bestemmingsplan Landelijk Gebied 2014 is ter plaatse van de locatie de dubbelbestemming 'Waarde - Archeologie 4' opgenomen. Onderzoek is noodzakelijk voor bebouwing vanaf 1.000 m2 en dieper dan 30 cm.


Er is archeologisch onderzoek vereist.

Dit onderzoek bestaat uit een bureau-onderzoek en een verkennend booronderzoek.

zie bijlage

Met hartelijke groet,

Wim Bekke



[klik hier voor onze laatste ontwikkelingen!](#)

**Fout! Bestandsnaam niet opgegeven.Fout! Bestandsnaam niet opgegeven.
Fout! Bestandsnaam niet opgegeven.**

Twentepoort Oost 16a

7609 RG ALMELO

T: 0546 - 45 44 66

E: info@bjz.nu

I: www.bjz.nu

Geen virus gevonden in dit bericht.

Gecontroleerd door AVG - www.avg.com

Versie: 2014.0.4570 / Virusdatabase: 3931/7414 - datum van uitgifte: 04/29/14