

**ECOLOGISCHE QUICKSCAN**

**“DE SCHEG”**

**NIEUWKOOPSEWEG 7**

**TE PIJNACKER**



M I L I E U B E H E E R



## ECOLOGISCHE QUICKSCAN

“DE SCHEG”

NIEUWKOOPSEWEG 7

TE PIJNACKER

### Colofon




**Opdrachtgever:** Janssen de Jong Projectontwikkeling  
Postbus 3119  
3502 GC Utrecht  
t.a.v. Edwin Rensen

**Adviesbureau:** VanderHelm Milieubeheer B.V.  
Nobelsingel 2  
2652 XA Berkel en Rodenrijs  
010 -249 24 60  
info@vdhelm.nl www.vdhelm.nl

**Projectfoto's:** Dhr. J. van Bussel

© VanderHelm Milieubeheer B.V.

**Projectcode:** 20180869

<b>Verantwoording</b>	<b>Status / versie</b>	Definitief
	<b>Datum</b>	01-08-2018
<b>Auteur</b>	Dhr. J. van Bussel	
<b>Kwaliteitscontrole</b>	Mevr. ing. K.E. Orië-Vreugdenhil	
<b>Vrijgave</b>	Dhr. ing. A.A. Heijboer	

## INHOUDSOPGAVE

<b>1. INLEIDING</b> .....	<b>4</b>
1.1 AANLEIDING .....	4
1.2 DOELSTELLING .....	4
1.3 DESKUNDIGHEID .....	4
1.4 VOLLEDIGHEID ONDERZOEK .....	4
1.5 KWALITEITSBORGING.....	5
1.6 VERANTWOORDING .....	5
<b>2. PROJECTGEBIED</b> .....	<b>6</b>
2.1 HUIDIGE SITUATIE .....	6
2.2 TOEKOMSTIGE SITUATIE EN WERKZAAMHEDEN .....	6
<b>3. WERKWIJZE</b> .....	<b>7</b>
3.1 BUREAUONDERZOEK .....	7
3.2 VELDONDERZOEK .....	7
<b>4. ONDERZOEKSRESULTATEN</b> .....	<b>8</b>
4.1 BESCHERMDE SOORTEN .....	8
4.2 BESCHERMDE GEBIEDEN .....	11
4.3 BESCHERMDE HOUTOPSTANDEN .....	11
<b>5. TOETSING AAN WETGEVING</b> .....	<b>12</b>
5.1 BESCHERMDE SOORTEN.....	12
5.2 BESCHERMDE GEBIEDEN .....	14
5.3 HOUTOPSTANDEN .....	14
<b>6. CONCLUSIE EN VERVOLGSTAPPEN</b> .....	<b>15</b>
6.1 CONCLUSIE EN VERVOLGSTAPPEN .....	15
6.2 AANBEVELINGEN .....	15
<b>REFERENTIELIJST</b> .....	<b>16</b>

### BIJLAGEN

1. REGIONALE SITUATIEKAART
2. WETTELIJKE EN BESTUURLIJKE KADERS NATUURBESCHERMING
3. FOTO'S TER PLAATSE
4. PROJECTBEGRENZING
5. AERIUS BEREKENING PAS



## 1. INLEIDING

VanderHelm Milieubeheer B.V. te Berkel en Rodenrijs heeft van Janssen de Jong opdracht gekregen voor het uitvoeren van een ecologische quickscan ter plaatse van 'De Scheg' aan de Nieuwkoopseweg 7 te Pijnacker.

### 1.1 AANLEIDING

De aanleiding tot deze ecologische quickscan is de voorgenomen eigendomsoverdracht en herontwikkeling in het projectgebied. In de toekomst worden circa 350 woningen gerealiseerd. Tijdens de planvorming dient inzichtelijk te worden gemaakt of door de werkzaamheden een negatief effect kan ontstaan op beschermde flora en fauna, beschermde natuurgebieden en houtopstanden. Indien hier sprake van is dient te worden bepaald of deze negatieve effecten kunnen worden voorkomen en of er sprake is van een ontheffing- of meldingsplicht in het kader van de Wet natuurbescherming.

### 1.2 DOELSTELLING

Het doel van een ecologische quickscan is om te bepalen of rekening dient te worden gehouden met de Wet natuurbescherming. Dit doel wordt opgesplitst in de volgende subdoelen.

- het verkrijgen van inzicht in de (mogelijke) aanwezigheid van beschermde flora- en fauna in of nabij het projectgebied en het verkrijgen van inzicht in de (mogelijke) effecten van de werkzaamheden op de eventueel aanwezige beschermde soorten;
- het verkrijgen van inzicht in de aanwezigheid van beschermde natuurgebieden in of nabij het projectgebied en bepalen of een toetsing nodig is van de effecten van de werkzaamheden op eventueel aanwezige beschermde natuurgebieden;
- het verkrijgen van inzicht in de aanwezigheid van beschermde houtopstanden.

### 1.3 DESKUNDIGHEID

De uitvoerend ecologen voldoen aan ten minste één van de door het Ministerie van Economische Zaken genoemde voorwaarden en zijn daarmee gekwalificeerd als deskundige. Deze voorwaarden zijn vermeld in box 1.

Box 1: Deskundigheid (Bron: Ministerie van Economische Zaken)

Het Ministerie van Economische Zaken verstaat onder een deskundige een persoon die voor de situatie en soorten ten aanzien waarvan hij of zij gevraagd is te adviseren en/of te begeleiden, aantoonbare ervaring en kennis heeft op het gebied van soortspecifieke ecologie. De ervaring en kennis dienen te zijn opgedaan doordat de deskundige:

- op HBO-, dan wel universitair niveau een opleiding heeft genoten met als zwaartepunt (Nederlandse) ecologie; en/of
- op MBO niveau een opleiding heeft afgerond met als zwaartepunt de Wet natuurbescherming, soortenherkenning en zorgvuldig handelen ten opzichte van die soorten; en/of
- als ecooloog werkzaam is voor een ecologisch adviesbureau, zoals een bureau welke is aangesloten bij het Netwerk Groene Bureaus; en/of
- zich aantoonbaar actief inzet op het gebied van de soortenbescherming en is aangesloten bij en werkzaam voor de daarvoor in Nederland bestaande organisaties (zoals de Zoogdierverseniging, RAVON, Stichting Das en Boom, Vogelbescherming Nederland, Vlinderstichting, Natuurhistorisch Genootschap, KNNV, NJN, IVN, EIS Nederland, FLORON, SOVON, STONE, Staatsbosbeheer, Natuurmonumenten, De Landschappen en Stichting Beheer Natuur en Landelijk gebied); en/of
- zich aantoonbaar actief inzet op het gebied van de soortenmonitoring en/of soortenbescherming.

### 1.4 VOLLEDIGHEID ONDERZOEK

De ecologische quickscan betreft een onderzoek naar onder andere de (mogelijk) aanwezige beschermde flora en fauna in en nabij het projectgebied. Het onderzoek is gebaseerd op een bureaustudie en een éénmalig veldbezoek. Voor een volledige inventarisatie van alle aanwezige flora en fauna ter plaatse van het projectgebied dient een soortgericht onderzoek te worden uitgevoerd wat, veelal gebonden is aan bepaalde perioden in het jaar.

Uit een soortgericht onderzoek kan naar voren komen dat beschermde soorten aanwezig zijn en dat daarop een negatief effect ontstaat. Mitigerende en/of compenserende maatregelen zijn dan nodig en mogelijk dient een ontheffing te worden aangevraagd om de werkzaamheden te kunnen uitvoeren. Deze vervolgstappen zijn geen onderdeel van de ecologische quickscan.

De werkzaamheden die in dit onderzoek worden getoetst aan de Wet natuurbescherming zijn beschreven in paragraaf 2.2.

### **1.5 KWALITEITSBORGING**

VanderHelm Milieubeheer B.V. is lid van het 'Netwerk Groene Bureaus (NGB) - Brancheorganisatie voor kwaliteitsbevordering en belangenbehartiging'. De werkzaamheden die door VanderHelm Milieubeheer B.V. worden uitgevoerd, zijn gebaseerd op de door de NGB vastgestelde gedragscode (versie juni 2008, aangevuld in februari 2010).

VanderHelm Milieubeheer B.V. is VCA\*\* (versie 2008/05) gecertificeerd.

Onderhavig project is uitgevoerd in overeenstemming met het kwaliteitssysteem van VanderHelm Milieubeheer B.V. Dit kwaliteitssysteem is gecertificeerd conform de norm ISO 9001:2008.

### **1.6 VERANTWOORDING**

VanderHelm Milieubeheer B.V. is een onafhankelijk adviesbureau en verklaart hierbij geen financiële of juridische belangen te hebben bij de uitkomst van het gevoerde onderzoek.

## 2. PROJECTGEBIED

### 2.1 HUIDIGE SITUATIE

Het projectgebied is gelegen langs aan de Nieuwkoopseweg 7 te Pijnacker (sectie B, perceel 4620). Het projectgebied bestaat uit een kas waar momenteel snijorchideeën worden geteeld en een waterbassin. De randen van het perceel bestaan uit het talud van een smalle watergang en een klein deel is begroeid met ruige vegetatie (grote brandnetel, enkele kleine wilgen) en een schapenweide. De omgeving van het projectgebied bestaat uit weiland, een kas, de bebouwde kom van Pijnacker en ten westen van het projectgebied bevindt zich een spoorweg en het bedrijventerrein 'de Boezem'. Direct ten noorden ligt een groenstrook met grote bomen waar een fietspad door loopt. Het gebied ten zuiden van de onderhavige onderzoekslocatie is tevens deel van project 'De Scheg'. Op deze locatie is reeds een ecologische quickscan uitgevoerd (VanderHelm Milieubeheer B.V., kenmerk: 20180305, d.d. 30-04-2018).

De begrenzing van het projectgebied is weergegeven in afbeelding 1. Voor de regionale ligging van het projectgebied wordt verwezen naar bijlage 1. Een fotografische weergave van het projectgebied is opgenomen in bijlage 3.

Tabel 1: Gegevens projectgebied

<b>Projectgebied:</b>	De Scheg
<b>Straat:</b>	Nieuwkoopseweg 7
<b>Plaats:</b>	Pijnacker
<b>Gemeente:</b>	Pijnacker-Nootdorp
<b>Provincie:</b>	Zuid-Holland
<b>Kilometerhok (Rijksdriehoekskoördinaten):</b>	X: 89.370, Y: 449.312



Afbeelding 1: Begrenzing projectgebied met een rode lijn (Bron: Google Maps)

### 2.2 TOEKOMSTIGE SITUATIE EN WERKZAAMHEDEN

In de toekomst worden alle opstallen binnen de projectgrenzen gesloopt waarna het terrein bouwrijp gemaakt wordt. Hierna worden circa 350 woningen gerealiseerd. De planning en exacte invulling van de werkzaamheden is tijdens de uitvoering van de ecologische quickscan niet bekend.

### 3. WERKWIJZE

Het onderzoek is gebaseerd op de ethische code van het Netwerk Groene Bureaus - Branchevereniging voor kwaliteitsbevordering en belangenbehartiging (juni 2008 en februari 2010). Ten behoeve van het onderzoek zijn een bureaustudie en een veldonderzoek uitgevoerd.

#### 3.1 BUREAUONDERZOEK

De bescherming van soorten is onderverdeeld in drie categorieën: vogels, Europees beschermde soorten (van de Habitatrichtlijn bijlage IV, onderdeel a, het Verdrag van Bern bijlage II en het Verdrag van Bonn bijlage I) en nationaal beschermde soorten. Provincie Zuid-Holland heeft een aantal nationaal beschermde grondgebonden zoogdieren en amfibieën van de lijst van nationaal beschermde soorten vrijgesteld van de verbodsbepalingen uit artikel 3.10 voor projecten in het kader van ruimtelijke ontwikkeling. Sommige vogels genieten een dubbele bescherming omdat deze zijn opgenomen in de Vogelrichtlijn en het Verdrag van Bern II. In onderhavige ecologische quickscan is uitgegaan van de Vogelrichtlijn omdat deze verbodsbepalingen strenger zijn met betrekking tot opzettelijk storen.

Om te bepalen welke beschermde soorten mogelijk aanwezig zijn in het projectgebied zijn verscheidene verspreidingsatlassen, verspreidingskaarten, de NDFF en jaarverslagen geraadpleegd. De informatie uit deze atlassen is niet altijd actueel en veelal op uurhok weergegeven (5 x 5 km). Hierdoor kunnen deze gegevens voor het projectgebied enkel als richtlijn worden toegepast en tijdens het veldbezoek worden getoetst.

Aan de hand van gegevens van provincie Zuid-Holland en van het Ministerie van Economische Zaken is bepaald of beschermde natuurgebieden (Natura 2000-gebieden, Natuurnetwerk Nederland en belangrijk weidevogelgebied) aanwezig zijn in of nabij het projectgebied.

Voorts is bepaald of de houtopstand in het projectgebied:

- buiten de grenzen van de 'bebouwde kom Boswet' staat;
- groter is dan 10 are;
- een rijbeplanting betreft die uit meer dan 20 bomen bestaat.

#### 3.2 VELDONDERZOEK

Door een deskundig ecooloog is een veldbezoek uitgevoerd, waarbij is bepaald welke van de in de omgeving voorkomende beschermde soorten op basis van het aanwezige biotoop aanwezig kunnen zijn. Hierbij is specifiek gelet op individuen en sporen zoals uitwerpselen en nesten van beschermde soorten.

De tabellen 2 en 3 bevatten respectievelijk de gegevens van het uitgevoerde veldbezoek en de weersomstandigheden.

Tabel 2: gegevens veldbezoek

Datum	Activiteit	Soortgroep	Moment op de dag	Uitvoerende(n)
20-07-2018	Veldbezoek	Flora Vogels Vleermuizen Vissen Amfibieën Grondgebonden zoogdieren	Ochtend	Dhr. J. van Bussel

Tabel 3: Weersomstandigheden\*

Datum	Temperatuur (°C)		Overheersende windrichting kracht (Bft)	Bewolking	Neerslag (mm)
	Min.	Max.			
20-07-2018	10,8	25,2	NNW2	Zwaar bewolkt	<0,05

\* Weersomstandigheden ter plaatse van weerstation Rotterdam (bron: KNMI)

## 4. ONDERZOEKSRISULTATEN

### 4.1 BESCHERMDE SOORTEN

In tabel 4 zijn beschermde soorten weergegeven die op basis van het bureauonderzoek in het projectgebied kunnen worden verwacht. Op basis van het veldonderzoek zijn vervolgens de twee grijs inkleurde, rechter kolommen ingevuld.

Tabel 4: Verwachte beschermde flora – en faunasoorten in het projectgebied op basis van het bureau- en veldonderzoek.

Soort-groep	Nederlandse naam	Wetenschappelijke naam	Beschermde status	Bron*	Aangetroffen (A), verwacht (V), uitgesloten (U).	Gebieds-functie <sup>1</sup>
Vogels	Inheemse vogels	<i>Aves</i>	Vogelrichtlijn	1, 2, 3, 4	A	V
	Ekster	<i>Pica pica</i>	Vogelrichtlijn, cat. 5	1, 2, 3, 4	V	V
	Oeverzwaluw	<i>Riparia riparia</i>	Vogelrichtlijn, cat. 5	1	V	V
Vleermuizen	Gewone dwergvleermuis	<i>Pipistrellus pipistrellus</i>	Europees beschermd	1, 2, 4	V	F, VI
	Laatvlieger	<i>Eptesicus serotinus</i>	Europees beschermd	1, 2, 4	V	F, VI
	Rosse vleermuis	<i>Nyctalus noctula</i>	Europees beschermd	1, 2, 4	V	F, VI
	Ruige dwergvleermuis	<i>Pipistrellus nathusii</i>	Europees beschermd	1, 2, 4	V	F, VI
	Watervleermuis	<i>Myotis daubentoni</i>	Europees beschermd	1, 2	V	VI
Grondgebonden zoogdieren	Bosmuis	<i>Apodemus sylvaticus</i>	Vrijgesteld	1, 2, 3, 4	V	
	Bunzing	<i>Mustela nutorius</i>	Vrijgesteld	1, 2, 3	V	
	Dwergspitsmuis	<i>Sorex minutus</i>	Vrijgesteld	1, 2, 3, 4	V	
	Egel	<i>Erinaceus europaeus</i>	Vrijgesteld	1, 2, 3, 4	V	
	Gewone bosspitsmuis	<i>Sorex araneus</i>	Vrijgesteld	1, 2, 3, 4	V	
	Hermelijn	<i>Mustela erminea</i>	Vrijgesteld	1, 2, 3	V	
	Huisspitsmuis	<i>Crocidura russula</i>	Vrijgesteld	1, 2, 3, 4	V	
	Konijn	<i>Oryctolagus cuniculus</i>	Vrijgesteld	1, 2, 3, 4	V	
	Rosse woelmuis	<i>Clethrionomys glareolus</i>	Vrijgesteld	1, 2, 3, 4	V	
	Steenmarter	<i>Martes foina</i>	Nationaal beschermd	1, 2, 3	V	F
	Veldmuis	<i>Microtus arvalis</i>	Vrijgesteld	1, 2, 3, 4	V	
	Vos	<i>Vulpes vulpes</i>	Vrijgesteld	1, 2, 3, 4	V	
	Wezel	<i>Mustela nivalis</i>	Vrijgesteld	1, 2, 3	V	
Amfibieën	Bruine kikker	<i>Rana temporaria</i>	Vrijgesteld	1, 2, 3, 4	V	
	Gewone pad	<i>Bufo bufo</i>	Vrijgesteld	1, 2, 3, 4	V	
	Kleine watersalamander	<i>Lissotriton vulgaris</i>	Vrijgesteld	1, 2, 3	V	



*Legenda:*

- Vogelrichtlijn: is van toepassing op alle inheemse vogels.
  - Europees beschermd: deze soorten zijn opgenomen in de Habitatrichtlijn bijlage IV onderdeel a, het Verdrag van Bern bijlage II en het Verdrag van Bonn bijlage I.
  - Nationaal beschermd: deze soorten zijn opgenomen in bijlage A van de Wet natuurbescherming en niet vrijgesteld door provincie Zuid-Holland.
  - Vrijgesteld: deze soorten zijn opgenomen in bijlage A van de Wet natuurbescherming en vrijgesteld door provincie Zuid-Holland.
  - Vogels, categorie 2: nesten van koloniebroeders die elk broedseizoen op dezelfde plaats broeden en die daarin zeer honkvast zijn of afhankelijk van bebouwing of biotoop. De (fysieke) voorwaarden voor de nestplaats zijn vaak zeer specifiek en limitatief beschikbaar (voorbeeld: roek, gierzwaluw en huismus).
  - Vogels, categorie 5: nesten van vogels die weliswaar vaak terugkeren naar de plaats waar zij het jaar daarvoor hebben gebroed of de directe omgeving daarvan, maar die wel over voldoende flexibiliteit beschikken om, als de broedplaats verloren is gegaan, zich elders te vestigen.
- \* Bron: 1 = verspreidingsatlas; 2 = www.telme.nl; 3 = inschatting op basis van het biotoop (m.b.v. Google Maps); 4 = NDFF
- <sup>1</sup> Gebiedsfunctie: V: voortplantingsplaats, rustplaats of nest. F: foerageergebied, VI: vliegroute. De gebiedsfunctie is alleen weergegeven voor beschermde soorten.

Als aanvulling op de tabel is per soortgroep meer informatie gegeven. Hieronder is voor alle uit de bureaustudie naar voren gekomen soorten behandeld waarom deze soorten worden verwacht of uitgesloten. Voor alle verwachte soorten zijn de gebiedsfuncties en de beschermde elementen volgens de Wet natuurbescherming beschreven.

### **Vaatplanten**

In het projectgebied zijn ten tijde van het locatiebezoek geen strikt beschermde plantensoorten aangetroffen. Strikt beschermde vaatplanten worden niet verwacht binnen het projectgebied. De vegetatie bestaat met name uit grassen en algemene bermkruiden als smalle weegbree, braam en grote brandnetel.

### **Vogels**

#### *Jaarrond beschermde nesten - categorie 1 tot en met 4*

Tijdens het locatiebezoek zijn geen jaarrond beschermde nesten aangetroffen, of geschikte nestlocaties van overige vogels uit categorie 1 tot en met 4. Tevens zijn de vogels zelf ook niet waargenomen. Derhalve kunnen vogels uit categorie 1 tot en met 4 worden uitgesloten.

#### *Jaarrond beschermde nesten - categorie 5*

Voor vogelsoorten met jaarrond beschermde nesten uit categorie 5 biedt het projectgebied geschikt biotoop, omdat veel structuren aanwezig zijn zoals enkele bomen en lage begroeiing waarin vogels hun nest kunnen maken. Ten noorden van het projectgebied is voldoende alternatieve nestgelegenheid in de bomenrij. In een boom ten zuidwesten van het projectgebied (buiten het projectgebied), zit een jaarrond beschermd nest van de ekster. De genoemde locaties staan weergegeven op een kaart in bijlage 4.

Voor oeverzwaluwen is in de huidige situatie geen geschikt habitat aanwezig. Deze vogels broeden in steile hellingen. Als grondhopen met een steile helling in het projectgebied (zoals voorbelasting) worden aangebracht bestaat in het broedseizoen de kans dat oeverzwaluwen gaan broeden in deze steile hellingen.

#### *Niet jaarrond beschermde nesten (algemene broedvogels)*

Voor algemene broedvogels die broeden in bomen en watergangen biedt het projectgebied geschikt biotoop. Te denken valt hierbij aan soorten als merel, houtduif, waterhoen en wilde eend. Deze soorten maken hun nest op relatief beschutte locaties zoals bomen en lage begroeiing al dan niet in het talud.

### **Vleermuizen**

De bomen en watergang in het projectgebied kunnen op diverse manieren een functie hebben voor vleermuizen (Habitatrichtlijn).

#### *Voortplantingsplaatsen of rustplaatsen in bebouwing*

De bebouwing in het projectgebied betreft een kas. De kas is niet geschikt als verblijfplaats voor vleermuizen door het ontbreken van plekken waar de vleermuizen kunnen verblijven en het wisselende en warme klimaat van de kas.

#### *Voortplantings- of rustplaatsen in bomen*

Tijdens het veldbezoek zijn geen holten of los schors waargenomen in de bomen die kunnen dienen als voortplantings- of rustplaats voor vleermuizen. Hierdoor worden voortplantings- of rustplaatsen in bomen uitgesloten. De bomen van het projectgebied bevinden zich in de ruig begroeide strook (bijlage 4).

#### *Vliegroute*

De noordelijke wand van de kas en de daarbij gelegen watergang kunnen dienen als vliegroute voor vleermuizen. De locatie van de watergang is weergegeven op de kaart in bijlage 4. In de directe omgeving zijn echter meer geschikte alternatieven aanwezig die kunnen dienen als alternatief waardoor uitgesloten kan worden dat het projectgebied onderdeel vormt van een essentiële vliegroute. Het alternatief betreft de bomenrij ten noorden van het projectgebied, deze is minder verlicht en de noordzijde wordt volledig afgeschermd van strooilicht van de kas in het projectgebied. Daarnaast is de bomenrij een robuuster landschapselement.

#### *Foerageergebied*

De strook met ruige begroeiing (weergegeven in bijlage 4) kan dienen als foerageergebied, dit is echter maar een klein oppervlak waardoor het niet waarschijnlijk is dat dit een essentieel foerageergebied betreft. In de directe omgeving zijn verder vergelijkbare structuren aanwezig die kunnen dienen als foerageergebied, zoals de groenstructuur met grote bomen ten noorden van het projectgebied. Doordat er voldoende alternatief in de omgeving aanwezig is kan uitgesloten worden dat het projectgebied essentieel foerageergebied voor vleermuizen bevat.

#### **Grondgebonden zoogdieren**

De ruige gedeeltes in de westkant van het projectgebied (zie bijlage 4) zijn geschikt als leefgebied voor vrijgestelde grondgebonden zoogdieren zoals diverse muizensoorten en kleine marterachtigen. Daarnaast is het mogelijk dat de steenmarter het projectgebied gebruikt als foerageergebied. De omgeving van het projectgebied is geschikt als functionele leefomgeving voor de steenmarter (foerageergebied). De structuurrijke tuinen aan de Vlielandseweg 123A en omgeving, de weilanden rondom de oude schuren aan de Vlielandseweg en het structuurrijke perceel achter het waterbassin (tegen het spoor) hebben geschikt biotoop waar de steenmarter zijn voedsel kan vinden. Hierbij valt te denken aan muizen, vogels, eieren, amfibieën, slakken, geleedpotigen en vruchten van diverse soorten struiken en bomen. Een foerageergebied van steenmarters is essentieel wanneer geen alternatieven aanwezig zijn en het gebied gerekend wordt tot de functionele leefomgeving van de voortplantings- en rustplaats van de steenmarter. Door de grootte van het territorium van een steenmarter (80 tot 700 hectare) zijn er in de omgeving van het projectgebied diverse andere locaties aanwezig die geschikt zijn als foerageergebied, waardoor onderhavig projectgebied als niet essentieel kan worden beschouwd. Dit zijn o.a. de Balij, het Bieslandse Bos, Dobbepas, Polder van Biesland, Delftse Hout, de Droogmakerij en de Oude Polder van Pijnacker.

#### **Amfibieën**

Het huidige biotoop is geschikt voor de rugstreeppad (Habitatrichtlijn) door de aanwezigheid van overwinteringsplaatsen in de structuurrijke begroeiing. De rugstreeppad is een pionierssoort die door het uitvoeren van de werkzaamheden kan worden aangetrokken tot het projectgebied en daarbij afstanden van enkele kilometers af kan leggen. Een grote populatie rugstreeppadden zit in het recent aangelegde Bentwoud, op circa 9 kilometer van het projectgebied. De kleine aantallen die in de akkerbouwgebieden van de Zuidplas leven konden zich in de pionierssituatie van het Bentwoud sterk uitbreiden. De uitbreiding binnen het Bentwoud heeft voornamelijk niet tot een toename buiten het Bentwoud geleid. In het op circa 8,5 kilometer hiernaast gelegen Zoetermeer (wijk Oosterheem) zijn ook rugstreeppadden waargenomen. Tot op heden heeft de rugstreeppad de gemeente Pijnacker-Nootdorp niet gevonden. Op basis van waarnemingen van VanderHelm Milieubeheer B.V. in de afgelopen 3 jaar en de NDFP zijn geen waarnemingen van de rugstreeppad bekend. Hierdoor kunnen rugstreeppadden worden uitgesloten in het projectgebied.

Verder worden in het projectgebied enkel vrijgestelde soorten amfibieën zoals bruine kikker, gewone pad en kleine watersalamander verwacht.

### Overige soorten

Tijdens het locatiebezoek zijn geen beschermde (met uitzondering van de zorgplicht) vissen, reptielen, dagvlinders, slakken, kevers, vlinders, libellen en kreeftachtigen waargenomen. Beschermde soorten binnen deze soortgroepen worden op basis van verspreiding en biotoop niet verwacht in het projectgebied.

### 4.2 BESCHERMDE GEBIEDEN

Het projectgebied maakt geen onderdeel uit van een natuurgebied dat beschermd wordt door de Wet natuurbescherming. Het dichtstbijzijnde beschermde Natura 2000-gebied is Meijndel & Berkheide. Dit natuurgebied ligt op circa 11,5 kilometer ten noordoosten van het projectgebied.

Het projectgebied maakt tevens geen deel uit van Natuurnetwerk Nederland (NNN). Het dichtstbijzijnde gebied dat deel uitmaakt van NNN is gelegen op circa 1.500 meter ten westen van het projectgebied. In afbeelding 2 is het projectgebied weergegeven in relatie tot beschermde natuurgebieden en NNN-gebieden.

Het gebied is niet gelegen in een belangrijk weidevogelgebied.



 Projectgebied

Afbeelding 2: Projectgebied in relatie tot de beschermde natuurgebieden en NNN-gebieden. De gearceerde delen zijn beschermd natuurgebied en de gekleurde delen zijn onderdeel van de NNN.

### 4.3 BESCHERMDE HOUTOPSTANDEN

De bomen in het projectgebied bevinden zich binnen de 'bebouwde kom Boswet' van gemeente Pijnacker-Nootdorp. Beschermde houtopstanden in het kader van de Wet natuurbescherming zijn dus niet van toepassing op huidige onderzoekslocatie.

## 5. TOETSING AAN WETGEVING

In dit hoofdstuk is beschreven wat de wettelijke consequenties zijn die voortvloeien uit de aanwezigheid van beschermde soorten, natuurgebieden en houtopstanden zoals beschreven in hoofdstuk 4. Hieraan voorafgaand wordt zeer kort ingegaan op de – nu – meest van toepassing zijnde wetteksten.

De Nederlandse overheid heeft de in Nederland in het wild voorkomende planten en dieren ingedeeld in verschillende beschermingsregimes. De mate van bescherming verschilt per soort. Zo zijn sommige vogels (en hun eieren en nesten) het hele jaar door ‘strikt’ beschermd, wat inhoudt dat ze niet verstoord mogen worden (Vogelrichtlijn, categorie 2, zie box 4). Andere soortgroepen kunnen vallen onder de habitatrichtlijn (zie box 2) en/of nationaal beschermde dier- of plantensoorten (zie box 3). Ook voor deze soorten geldt dat (vaste) verblijf-/ standplaatsen en/of individuen niet opzettelijk mogen worden vernietigd of verstoord. Zelfs dieren en planten die niet officieel beschermd zijn mogen nog rekenen op enige vorm van bescherming. De Zorgplicht (box 5) stelt namelijk dat (individuele) dieren of planten überhaupt niet opzettelijk mogen worden vernietigd of verstoord.

Voor meer informatie over de Wet natuurbescherming wordt verwezen naar bijlage 2.

### 5.1 BESCHERMDE SOORTEN

Op basis van de bureaustudie en de veldinventarisatie worden diverse beschermde soorten verwacht in het projectgebied.

Box 2: Artikel 3.5: Habitatrichtlijn

#### Artikel 3.5 Habitatrichtlijn

1. Het is verboden in het wild levende dieren van soorten, genoemd in bijlage IV, onderdeel a, bij de Habitatrichtlijn, bijlage II bij het Verdrag van Bern of bijlage I bij het Verdrag van Bonn, in hun natuurlijk verspreidingsgebied opzettelijk te doden of te vangen.
2. Het is verboden dieren als bedoeld in het eerste lid opzettelijk te verstoren.
3. Het is verboden eieren van dieren als bedoeld in het eerste lid in de natuur opzettelijk te vernielen of te rapen.
4. Het is verboden de voortplantingsplaatsen of rustplaatsen van dieren als bedoeld in het eerste lid te beschadigen of te vernielen.
5. Het is verboden planten van soorten, genoemd in bijlage IV, onderdeel b, bij de Habitatrichtlijn of bijlage I bij het Verdrag van Bern, in hun natuurlijke verspreidingsgebied opzettelijk te plukken en te verzamelen, af te snijden, te ontwortelen of te vernielen.

Box 3 Artikel 3.10: Nationaal beschermde dier- en plantensoorten

#### Artikel 3.10 Nationaal beschermde dier- en plantensoorten

1. Onverminderd artikel 3.5, eerste, vierde en vijfde lid, is het verboden:
  - a. in het in het wild levende zoogdieren, amfibieën, reptielen, vissen, dagvlinders, libellen en kevers van de soorten, genoemd in de bijlage, onderdeel A, bij deze wet, opzettelijk te doden of te vangen;
  - b. de vaste voortplantingsplaatsen of rustplaatsen van dieren als bedoeld in onderdeel a opzettelijk te beschadigen of te vernielen, of
  - c. vaatplanten van de soorten, genoemd in de bijlage, onderdeel B, bij deze wet, in hun natuurlijke verspreidingsgebied opzettelijk te plukken en te verzamelen, af te snijden, te ontwortelen of te vernielen.
3. De verboden, bedoeld in het eerste lid, onderdelen a, en b, zijn niet van toepassing op de bosmuis, de huisspitsmuis en de veldmuis voor zover deze dieren zich in of op gebouwen of daarbij behorende erven of roerende zaken bevinden.

### Vogels (categorie 1 t/m 4)

De aanwezigheid van jaarrond beschermde nesten kan middels de quickscan worden uitgesloten. Jaarrond beschermde nesten zijn nesten van vogels die hier jaarrond gebruik van maken of jaarlijks terugkeren naar hetzelfde nest. Deze nesten zijn jaarrond beschermd, middels artikel 3.1 van de Wet natuurbescherming (zie box 4), dus ook als het nest niet in gebruik is om te broeden.

#### Jaarrond beschermde nesten categorie 5 (voldoende alternatief)

In een boom buiten, ten zuidwesten van het projectgebied is een jaarrond beschermd nest aanwezig van de ekster (Vogelrichtlijn en categorie 5). De eksters waren aanwezig in de omgeving. Jaarrond beschermde nesten zijn nesten van vogels die hier jaarrond gebruik van maken of jaarlijks terugkeren naar hetzelfde nest.



Deze nesten zijn jaarrond beschermd, middels artikel 3.1 van de Wet natuurbescherming (zie box 4), dus ook als het nest niet in gebruik is om te broeden. Voor jaarrond beschermde nesten uit categorie 5 geldt echter dat als in de omgeving voldoende alternatief aanwezig is, de nesten een gelijke beschermingsstatus hebben als niet-jaarrond beschermde nesten. In dit geval is voor alle aanwezige en te verwachten soorten voldoende alternatief in de omgeving en geldt de bescherming alleen wanneer een broedgeval aanwezig is. De periode waarin de meeste kans is op de aanwezigheid van vogelnesten in het voorjaar en de zomer.

#### *Niet-jaarrond beschermde nesten (algemene broedvogels)*

In de bomen, vegetatie en watergangen van het projectgebied worden niet-jaarrond beschermde nesten van vogels als merel, waterhoen, houtduif en wilde eend verwacht. De nesten en functionele leefomgeving van deze soorten zijn beschermd middels artikel 3.1 van de Wet natuurbescherming (zie box 4).

Door de werkzaamheden uit te voeren tijdens het broedseizoen kunnen nesten in de watergang, oever en bomen worden vernield en kunnen eieren en individuen worden beschadigd of gedood. Dit betreft een overtreding van artikel 3.1. Tijdens het voorjaar en de zomer is de kans op aanwezigheid van vogelnesten het grootst. Als in deze gevoelige periode wordt gewerkt dient rekening te worden gehouden met broedvogels en moeten eventueel maatregelen worden genomen om het doden van vogels en de vernieling en beschadiging van nesten en eieren te voorkomen.

#### Box 4: Verbodsbepalingen Vogelrichtlijn

##### Artikel 3.1 Vogelrichtlijn

1. Het is verboden opzettelijk van nature in Nederland in het wild levende vogels van soorten als bedoeld in artikel 1 van de Vogelrichtlijn te doden of te vangen.
2. Het is verboden opzettelijk nesten, rustplaatsen en eieren van vogels als bedoeld in het eerste lid te vernielen of te beschadigen, of nesten van vogels weg te nemen.
3. Het is verboden eieren van vogels als bedoeld in het eerste lid te rapen en deze onder zich te hebben.
4. Het is verboden vogels als bedoeld in het eerste lid opzettelijk te storen.
5. Het verbod, bedoeld in het vierde lid, is niet van toepassing indien de storing niet van wezenlijke invloed is op de staat van instandhouding van de desbetreffende vogelsoort.

#### **Vleermuizen**

Door het ontbreken van geschikte plekken die kunnen dienen als verblijfplaats voor vleermuizen en het ontbreken van essentiële vliegroutes en foerageergebieden, kunnen beschermde elementen voor vleermuizen binnen het projectgebied worden uitgesloten.

Daarnaast geldt wel voor de mogelijk aanwezige vleermuizen de zorgplicht zoals opgenomen in artikel 1.11 van de Wet natuurbescherming (zie box 5). Dit houdt in dat foeragerende en langsvliegende vleermuizen niet onnodig mogen worden verstoord door verlichting.

#### Box 5: Artikel 1.11, Zorgplicht

##### Artikel 1.11 van de Wet natuurbescherming

1. Een ieder neemt voldoende zorg in acht voor Natura-2000 gebieden, bijzondere nationale natuurgebieden en voor in het wild levende dieren en planten en hun directe leefomgeving.
2. De zorg, bedoeld in het eerste lid, houdt in elk geval in dat een ieder die weet of redelijkerwijs kan vermoeden dat door zijn handelen of nalaten nadelige gevolgen kunnen worden veroorzaakt voor een Natura-2000 gebied, een bijzonder nationaal natuurgebied of voor in het wild levende dieren en planten:
  - a. dergelijke handelingen achterwege laat, dan wel,
  - b. indien dat achterwege laten redelijkerwijs niet kan worden gevergd, de noodzakelijke maatregelen treft om die gevolgen te voorkomen, of
  - c. voor zover die gevolgen niet kunnen worden voorkomen, deze zoveel mogelijk beperkt of ongedaan maakt.Het eerste lid is niet van toepassing op handelen of nalaten in overeenstemming met het bij of krachtens deze wet of de Visserijwet 1963 bepaalde.

#### **Overige en vrijgestelde soorten (zorgplicht)**

Op basis van bureaustudie en veldinventarisatie worden geen beschermde (met uitzondering van de zorgplicht) grondgebonden zoogdieren, vissen, reptielen, amfibieën, slakken, weekdieren, kevers, vlinders, libellen en kreeftachtigen verwacht in het projectgebied. Wel komen van enkele van deze soortgroepen algemene soorten en door provincie Zuid-Holland vrijgestelde soorten voor in het projectgebied. Deze soorten worden beschermd middels de zorgplicht, artikel 1.11 van de Wet natuurbescherming (zie box 5).

Dit houdt in dat een ieder voldoende zorg in acht neemt voor in het wild levende dieren en planten en hun directe leefomgeving.

Wanneer de watergangen gedempt worden, dienen deze afgevist te worden en de vissen, amfibieën e.d. te worden overgeplaatst naar een andere watergang om te voldoen aan de zorgplicht.

## **5.2 BESCHERMDE GEBIEDEN**

Het projectgebied is niet gelegen in een natuurgebied dat beschermd is door de Wet natuurbescherming. Het dichtstbijzijnde Natura 2000-gebied bevindt zich op circa 11,7 km ten westen van het projectgebied. Doordat de realisatie van 350 woningen naar verwachting mogelijk een effect kan hebben met betrekking tot stikstofdepositie, is op voorhand met de Aerius Calculator aangetoond of de extra jaarlijkse stikstofdepositie die de werkzaamheden (worst case scenario) veroorzaken onder de grenswaarde blijft. Voor onderhavig projectgebied blijft de jaarlijkse depositie onder de grenswaarde. Gezien de voorgenomen werkzaamheden en de afstand tot het beschermde natuurgebied wordt een negatief extern effect op Natura 2000-gebieden uitgesloten. Een vergunning aanvraag in het kader van de PAS is derhalve niet van toepassing. Het onderdeel gebiedenbescherming, artikel 2.7, lid 2, van de Wet natuurbescherming is dan ook niet van toepassing op het onderhavige project. De Aerius berekening betreffende de PAS is toegevoegd als bijlage 5.

Het projectgebied is niet gelegen in een gebied van Natuurnetwerk Nederland (NNN). Op circa 1,5 kilometer van het projectgebied is een gebied van NNN aanwezig. Gezien de aard van de voorgenomen werkzaamheden en de afstand tot NNN wordt een negatief effect op de wezenlijke kenmerken en waarden van het NNN uitgesloten. Vervolgstappen met betrekking tot NNN zijn derhalve niet van toepassing.

## **5.3 HOUTOPSTANDEN**

De houtopstanden in het projectgebied maken geen deel uit van beschermde houtopstanden. Voor het kappen van de bomen is dan ook geen melding noodzakelijk in het kader van artikel 4.2 van de Wet natuurbescherming.

Mogelijk gelden wel eisen die de gemeente Pijnacker-Nootdorp stelt voordat bomen gekapt mogen worden zoals het aanvragen van een omgevingsvergunning met activiteit 'kappen'.

## 6. CONCLUSIE EN VERVOLGSTAPPEN

In het onderhavige hoofdstuk zijn de conclusies van de ecologische quickscan opgenomen die is uitgevoerd ten behoeve van het project 'De Scheg' aan de Nieuwkoopseweg 7 te Pijnacker (sectie B, perceel 4620). Hierbij is onderscheid gemaakt tussen beschermde soorten en beschermde gebieden. Beschermde houtopstanden zijn in dit gebied niet van toepassing. Uit de ecologische quickscan blijkt dat tijdens de uitvoering van de werkzaamheden rekening dient te worden gehouden met de Wet natuurbescherming.

### 6.1 CONCLUSIE EN VERVOLGSTAPPEN

De resultaten en vervolgstappen zijn in onderstaande tabellen per onderdeel van de Wet natuurbescherming weergegeven.

#### 6.1.1 BESCHERMDE SOORTEN

In tabel 6 staan de beschermde soorten weergegeven.

Tabel 6: Beschermde soort(groep)en binnen het projectgebied en de bijbehorende vervolgstappen en/of te nemen maatregelen

Soort(groep)	Verwacht (V) / aangetroffen (A) : locatie	Vervolgstappen en te nemen maatregelen om overtreding Wet natuurbescherming te voorkomen
Algemene broedvogels	<b>A : structuurrijk westelijk deel en de rand aan de noord- en zuidkant</b>	De werkzaamheden in de winter, buiten het broedseizoen, uitvoeren. Indien de werkzaamheden in het voorjaar en/of de zomer moeten worden uitgevoerd dient het projectgebied en de directe omgeving ('invloedsfeer van de werkzaamheden') voorafgaand aan de werkzaamheden te worden gecontroleerd op broedvogels. Als er inderdaad broedende vogels aanwezig zijn dient door een deskundig ecooloog te worden bepaald of de werkzaamheden kunnen worden uitgevoerd zonder overtreding van de Wet natuurbescherming.
Algemene en vrijgestelde soorten	<b>A : gehele projectlocatie</b>	Voldoende zorg in acht nemen voor alle in het wild voorkomende flora en fauna. Aanwezige dieren moeten voldoende tijd krijgen om te kunnen vluchten (afvissen van de watergangen wanneer deze gedempt worden en voorzichtig ontmantelen van de schuren). Indien men onverwachts strikt beschermde soorten aantreft dient onmiddellijk een deskundig ecooloog te worden geraadpleegd om af te stemmen hoe een overtreding van de Wet natuurbescherming kan worden voorkomen. Ook bij twijfel over de aanwezigheid van beschermde soorten dient onmiddellijk de hulp van een deskundige in te worden geroepen.
Vleermuizen	<b>V : gehele projectlocatie</b>	In het kader van de zorgplicht wordt geadviseerd om de werkzaamheden buiten het actieve seizoen van vleermuizen (globaal van april tot november) of overdag in het actieve seizoen uit te voeren. Indien dit niet mogelijk is dient verstoring van vleermuizen door verlichting zoveel als mogelijk te worden voorkomen. Dit kan bijvoorbeeld door bouwlampen alleen te richten op de werkzaamheden en zo te voorkomen dat de omgeving wordt verlicht.

#### 6.1.2 BESCHERMDE GEBIEDEN

Tabel 7: Beschermde gebiedtypes binnen het projectgebied en de bijbehorende vervolgstappen en/of maatregelen

Beschermde gebieden	Vervolgstappen en te nemen maatregelen om overtreding Wet natuurbescherming te voorkomen
Natura 2000-gebied	Geen effecten te verwachten. Vervolgstappen zijn dan ook niet noodzakelijk.
Natuurnetwerk Nederland	Geen effecten te verwachten. Vervolgstappen zijn dan ook niet noodzakelijk.
Beschermd weidevogelgebied	Het projectgebied is niet gelegen in of nabij een beschermd weidevogelgebied.

### 6.2 AANBEVELINGEN

Voorkomen moet worden dat grondhopen met steile hellingen (waarin oeverwaluwen kunnen gaan broeden) aanwezig zijn in de periode maart tot augustus.

## REFERENTIELIJST

- Alterra Wageningen UR. Landelijke Vegetatie Databank.  
<http://www.synbiosys.alterra.nl/natura2000/googlemapslvddata.aspx?meta=info>
- Bij12 (2017) Kennisdocument Huismus
- De Vlinderstichting. *Libellennet; alles over libellen*. <http://www.libellennet.nl/>
- De Vlinderstichting. *Vlindernet; alles over vlinders*. <http://www.vlindernet.nl/>
- Diepenbeek, A. van (1999). *Veldgids Diersporen. Sporen van gewervelde landdieren*. Uitgeverij KNNV.
- Koning, J. de; Broek, JW van den; Meyere, D. de & Bruens, H. (2009). *Dendrologie van de lage landen*. Uitgeverij KNNV.
- Koninklijk Nederlands Meteorologisch Instituut (KNMI). *Weeroverzichten*
- Lange, R., P. Twisk, A. van Winden & A. van Diepenbeek, *Zoogdieren van West-Europa*. 2<sup>e</sup> druk 2003 VZZ. Uitgeverij KNNV.
- Lenders, H.J.R., C.C.H. Marijnissen en R.P.W.H. Felix (1993). *Waarnemen en herkennen van Amfibieën en Reptielen in het veld*. 4<sup>e</sup> geheel herziene druk. RAVON.
- Meijden, R. van der (2004). *Heukels' Flora van Nederland*. 23<sup>e</sup> druk. Uitgeverij Wolters-Noordhoff.
- Ministerie van Landbouw, Natuur en Voedselkwaliteit (1979). *Vogelrichtlijn. 79/409/EEG*.
- Nederlandse vereniging voor libellenstudie (2002). *Atlas van de Nederlandse libellen – Nederlandse fauna 4*. KNNV, EIS.
- Nationale Databank Flora en Fauna (2016), *NDFF Uitvoerportaal*.
- Nie, H.W. de (1996). *Atlas van de Nederlandse Zoetwatervissen*.
- Provincie Zuid-Holland (2016). *Besluit van Provinciale Staten van Zuid-Holland van 9 november 2016, tot vaststelling van de Verordening uitvoering Wet natuurbescherming Zuid-Holland, met nummer 6949*
- Provincie Zuid-Holland (2016), *Interactieve atlassen en kaarten*.  
<https://www.zuid-holland.nl/overons/feiten-cijfers/interactieve/>
- Rijksinstituut voor Volksgezondheid en Milieu. *AERIUS Calculator*
- SOVON *Vogelonderzoek Nederland*. <https://www.sovon.nl/>
- SOVON *Vogelonderzoek Nederland (2002). Atlas van de Nederlandse broedvogels 1998 - 2000 - Nederlandse fauna 5*. KNNV & EIS.
- SOVON *Vogelonderzoek Nederland en Vogelbescherming Nederland (2005). Rode Lijst van de Nederlandse broedvogels*. Tirion Uitgevers
- Stichting Reptielen Amfibieën Vissen Onderzoek Nederland (RAVON). <http://www.ravon.nl/>
- Stichting VeldOnderzoek Flora en Fauna (VOFF). *Waarnemingen van flora en fauna*.  
<https://www.telmeel.nl/?c=portal&m=telmeel>
- Rijksoverheid (2012). Versie 0.4. *Memorie van toelichting bij het voorstel van wet met regels ter bescherming van de natuur (Wet natuurbescherming)*
- Rijksoverheid (2016). *Staatsblad van het Koninkrijk der Nederlanden. Stb-2016-34 ISSN 0920 – 2064 's-Gravenhage 2016. Wet van 16 december 2015, houdende regels ter bescherming van de Natuur (Wet natuurbescherming)*.
- Zoogdierversameling. *Zoogdieratlas*. <http://www.zoogdierversameling.nl/zoogdieratlas>
- VanderHelm Milieubeheer B.V. *Gemeentebrede bureaustudie, PYPY160491, d.d. 07-12-2016*



## BIJLAGE 1 REGIONALE SITUATIEKAART PROJECTGEBIED



○ = Projectgebied



## BIJLAGE 2 WETTELIJKE EN BESTUURLIJKE KADERS NATUURBESCHERMING

In Nederland wordt de bescherming van natuur geregeld met behulp van de Wet natuurbescherming. Onder de Wet natuurbescherming valt de bescherming van enerzijds in het wild levende dieren (fauna) en planten (flora) en anderzijds de gebiedsbescherming en de bescherming van houtopstanden. In dit hoofdstuk wordt een beschrijving gegeven van de vigerende wet- en regelgeving inzake de Wet natuurbescherming.

### WET NATUURBESCHERMING (01-01-2017)

De Wet natuurbescherming is een samenkomst van drie voormalige natuurwetten: De Flora- en faunawet, de Natuurbeschermingswet 1998 en de Boswet. Onder de Wet natuurbescherming valt nu de soortenbescherming en de gebiedsbescherming.

### SOORTENBESCHERMING (FLORA EN FAUNA)

De Wet natuurbescherming beschermd kwetsbare en zeldzame flora en fauna. De wet geldt daar waar beschermde soorten voorkomen. De beschermde soorten zijn onderverdeeld in Europees- en nationaal beschermde dier- en plantensoorten. Afhankelijk van de beschermde status van een soort dient bij de aantasting van exemplaren of nesten, voortplantings- of rustplaatsen van deze soort, een ontheffing op de Wet natuurbescherming te worden aangevraagd. Belangrijk voor de toekenning hiervan is de status, maar ook of de duurzame instandhouding van de populatie wel of niet in het geding is. Indien geen verbodsbepalingen worden overtreden kan mogelijk worden volstaan met een mitigatieplan.

#### Europees beschermde dier- en plantensoorten

Deze soorten betreffen in het wild levende dieren van soorten, genoemd in bijlage IV, onderdeel a, bij de Habitatrichtlijn, bijlage II bij het Verdrag van Bern, bijlage I bij het Verdrag van Bonn en vogels van soorten als bedoeld in artikel 1 van de Vogelrichtlijn.

#### *Soorten, genoemd in bijlage IV, onderdeel a, bij de Habitatrichtlijn, bijlage II bij het Verdrag van Bern, bijlage I bij het Verdrag van Bonn*

Voor deze soorten dienen in het geval van ruimtelijke ontwikkeling mitigerende maatregelen opgesteld te worden die ervoor zorgen dat de functionaliteit van de nesten, voortplantings- of rustplaatsen gegarandeerd wordt. Tevens kunnen werkzaamheden, onder voorwaarden, worden uitgevoerd volgens een goedgekeurde gedragscode. Wanneer dit niet mogelijk is kan, indien de volgende belangen aan de orde zijn: bescherming van flora en fauna, dwingende redenen van groot openbaar belang of volksgezondheid of openbare veiligheid, een ontheffing aangevraagd worden.

#### *Vogels van soorten als bedoeld in artikel 1 van de Vogelrichtlijn*

Voor vogels dienen in het geval van ruimtelijke ontwikkeling mitigerende maatregelen opgesteld te worden die ervoor zorgen dat de functionaliteit van de nesten en rustplaatsen gegarandeerd wordt. Tevens kunnen werkzaamheden, onder voorwaarden, worden uitgevoerd volgens een goedgekeurde gedragscode. Wanneer dit niet mogelijk is kan, indien de volgende belangen aan de orde zijn: bescherming van flora en fauna, veiligheid van het luchtverkeer of volksgezondheid of openbare veiligheid, een ontheffing aangevraagd worden.

#### Nationaal beschermde dier- en plantensoorten

Deze soorten betreffen in het wild levende zoogdieren, amfibieën, reptielen, vissen, dagvlinders, libellen en kevers van de soorten, genoemd in de bijlage, onderdeel A, bij de Wet natuurbescherming.



### *Vrijstelling*

Middels een vrijstellingsregeling kan in het kader van ruimtelijke inrichting en ontwikkeling vrijstelling verleend worden voor nationaal beschermde dier- en plantensoorten. Derhalve hoeft voor deze soorten geen ontheffing te worden aangevraagd. Voor deze soorten blijft wel de algemene zorgplicht van kracht. Per provincie wordt een vrijstellingslijst opgesteld. Elke provincie kan ervoor kiezen om verschillende soorten vrij te stellen. Per project zal gekeken moeten worden welke dier- en plantensoorten in de betreffende provincie zijn vrijgesteld. Voor soorten die niet zijn vrijgesteld dient gewerkt te worden volgens een goedgekeurde gedragscode, of dient bij de aantasting van exemplaren nesten, voortplantings- of rustplaatsen van deze soort bij activiteiten die de verbodsbepalingen overtreden, een ontheffing op de Wet natuurbescherming te worden aangevraagd.

### **VERBODEN HANDELINGEN**

Naast de zorgplicht zijn een aantal verboden handelingen opgenomen. Deze worden hieronder weergegeven.

#### Artikel 3.1 Vogelrichtlijn

1. Het is verboden opzettelijk van nature in Nederland in het wild levende vogels van soorten als bedoeld in artikel 1 van de Vogelrichtlijn te doden of te vangen.
2. Het is verboden opzettelijk nesten, rustplaatsen en eieren van vogels als bedoeld in het eerste lid te vernielen of te beschadigen, of nesten van vogels weg te nemen.
3. Het is verboden eieren van vogels als bedoeld in het eerste lid te rapen en deze onder zich te hebben.
4. Het is verboden vogels als bedoeld in het eerste lid opzettelijk te storen.
5. Het verbod, bedoeld in het vierde lid, is niet van toepassing indien de storing niet van wezenlijke invloed is op de staat van instandhouding van de desbetreffende vogelsoort.

#### Artikel 3.5 Habitatrictlijn

1. Het is verboden in het wild levende dieren van soorten, genoemd in bijlage IV, onderdeel a, bij de Habitatrictlijn, bijlage II bij het Verdrag van Bern of bijlage I bij het Verdrag van Bonn, in hun natuurlijk verspreidingsgebied opzettelijk te doden of te vangen.
2. Het is verboden dieren als bedoeld in het eerste lid opzettelijk te verstoren.
3. Het is verboden eieren van dieren als bedoeld in het eerste lid in de natuur opzettelijk te vernielen of te rapen.
4. Het is verboden de voortplantingsplaatsen of rustplaatsen van dieren als bedoeld in het eerste lid te beschadigen of te vernielen.
5. Het is verboden planten van soorten, genoemd in bijlage IV, onderdeel b, bij de Habitatrictlijn of bijlage I bij het Verdrag van Bern, in hun natuurlijke verspreidingsgebied opzettelijk te plukken en te verzamelen, af te snijden, te ontwortelen of te vernielen.

#### Artikel 3.10 Nationaal beschermde dier- en plantensoorten

1. Onverminderd artikel 3.5, eerste, vierde en vijfde lid, is het verboden:
  - a. in het in het wild levende zoogdieren, amfibieën, reptielen, vissen, dagvlinders, libellen en kevers van de soorten, genoemd in de bijlage, onderdeel A, bij deze wet, opzettelijk te doden of te vangen;
  - b. de vaste voortplantingsplaatsen of rustplaatsen van dieren als bedoeld in onderdeel a opzettelijk te beschadigen of te vernielen, of
  - c. vaatplanten van de soorten, genoemd in de bijlage, onderdeel B, bij deze wet, in hun natuurlijke verspreidingsgebied opzettelijk te plukken en te verzamelen, af te snijden, te ontwortelen of te vernielen.
2. Artikel 3.8, met uitzondering van het derde en vierde lid, is van overeenkomstige toepassing op de verboden, bedoeld in het eerste lid, met dien verstande dat, in aanvulling op de redenen, genoemd in het vijfde lid, onderdeel b, de noodzaak voor de ontheffing of vrijstelling ook verband kan houden met handelingen:
  - a. in het kader van de ruimtelijke inrichting of ontwikkeling van gebieden, daaronder begrepen het daarop volgende gebruik van het ingerichte of ontwikkelde gebied;



- b. ter voorkoming van schade of overlast, met inbegrip van schade aan sportvelden, schietterreinen, industrieterreinen, kazernes, of begraafplaatsen;
  - c. ter beperking van de omvang van de populatie van dieren, in verband met door deze dieren ter plaatse en in het omringende gebied veelvuldig veroorzaakte schade of in verband met de maximale draagkracht van het gebied waarin de dieren zich bevinden;
  - d. ter voorkoming of bestrijding van onnodig lijden van zieke of gebrekkige dieren;
  - e. in het kader van bestendig beheer of onderhoud in de landbouw of bosbouw;
  - f. in het kader van bestendig beheer of onderhoud aan vaarwegen, watergangen, waterkeringen, waterstaatswerken, oevers, vliegvelden, wegen, spoorwegen of bermen, of in het kader van natuurbeheer;
  - g. in het kader van bestendig beheer of onderhoud van de landschappelijke kwaliteiten van een bepaald gebied, of
  - h. in het algemeen belang.
3. De verboden, bedoeld in het eerste lid, onderdelen a, en b, zijn niet van toepassing op de bosmuis, de huisspitsmuis en de veldmuis voor zover deze dieren zich in of op gebouwen of daarbij behorende erven of roerende zaken bevinden.

#### Gedragcode

Voor zowel Europees als nationaal beschermde soorten geldt dat werkzaamheden uitgevoerd kunnen worden volgens een door Onze Minister goedgekeurde gedragscode. De betreffende gedragscode moet voor de werkzaamheden en soort(groep) geschreven en beschikbaar zijn. Dit geldt indien de werkzaamheden plaatsvinden in het kader van:

- een bestendig beheer of onderhoud aan vaarwegen, watergangen, waterkeringen, waterstaatswerken, oevers, vliegvelden, wegen, spoorwegen of –bermen, of in het kader van natuurbeheer;
- een bestendig beheer of onderhoud in de landbouw of de bosbouw;
- een bestendig gebruik, of
- een ruimtelijke inrichting of ontwikkeling.

Werkzaamheden kunnen worden uitgevoerd onder een gedragscode, mits de functionaliteit van de nesten, voortplantings- of rustplaatsen van de soorten behouden blijft.

#### Positieve afwijzing

Als er maatregelen genomen worden om de functionaliteit van de nesten, voortplantings- of rustplaatsen van zowel Europees als nationaal beschermde soorten garanderen, is een ontheffing op de Wet natuurbescherming niet noodzakelijk. Om er echter zeker van te zijn of de opgestelde mitigerende maatregelen voldoende zijn, kan op basis van deze maatregelen een ontheffing bij de betreffende provincie worden aangevraagd. Indien de provincie akkoord gaat met de mitigerende maatregelen en de functionaliteit van de nesten, voortplantings- of rustplaatsen van de soorten hiermee behouden blijft, wordt de ontheffingsaanvraag positief afgewezen en mogen de werkzaamheden zonder ontheffing worden uitgevoerd.

#### **ZORGPLICHT**

De zorgplicht valt onder zowel de soortenbescherming (dier- en plantensoorten) als gebiedsbescherming. Onderstaand worden de maatregelen met betrekking tot zorgvuldig handelen weergegeven, zoals opgenomen artikel 1.11 en artikel 3.31, lid 3, van de Wet natuurbescherming.

#### Artikel 1.11 van de Wet natuurbescherming

1. Een ieder neemt voldoende zorg in acht voor Natura-2000 gebieden, bijzondere nationale natuurgebieden en voor in het wild levende dieren en planten en hun directe leefomgeving.
2. De zorg, bedoeld in het eerste lid, houdt in elk geval in dat een ieder die weet of redelijkerwijs kan vermoeden dat door zijn handelen of nalaten nadelige gevolgen kunnen worden veroorzaakt voor een Natura-2000 gebied, een bijzonder nationaal natuurgebied of voor in het wild levende dieren en planten:
  - a. dergelijke handelingen achterwege laat, dan wel,
  - b. indien dat achterwege laten redelijkerwijs niet kan worden gevergd, de noodzakelijke





- maatregelen treft om die gevolgen te voorkomen, of
- c. voor zover die gevolgen niet kunnen worden voorkomen, deze zoveel mogelijk beperkt of ongedaan maakt.
3. Het eerste lid is niet van toepassing op handelen of nalaten in overeenstemming met het bij of krachtens deze wet of de Visserijwet 1963 bepaalde.

#### Artikel 3.31, lid 3, van de Wet natuurbescherming

3. Van zorgvuldig handelen is in elk geval sprake, indien is voldaan aan de volgende voorwaarden:
- a. er worden slechts handelingen verricht waarvan geen wezenlijke invloed uitgaat op de soorten, bedoeld in het tweede lid, en
  - b. ingeval handelingen worden verricht die invloed hebben op dieren wordt voorafgaand en tijdens de handelingen in redelijkheid alles verricht of gelaten om te voorkomen of zoveel mogelijk te beperken dat:
    - i. dieren als bedoeld in artikel 3.1, 3.5, eerste lid, of 3.10, eerste lid, worden gedood;
    - ii. nesten van vogels worden vernield, beschadigd of weggenomen, rustplaatsen van vogels worden vernield of beschadigd, dan wel voortplantingsplaatsen of rustplaatsen van de in artikel 3.5, eerste lid, of artikel 3.10, eerste lid, bedoelde dieren worden beschadigd of vernield, en
    - iii. eieren van dieren als bedoeld in artikel 3.1, 3.5, eerste lid, of 3.10, eerste lid, worden vernield, of
  - c. ingeval handelingen worden verricht die invloed hebben op planten van soorten als bedoeld in artikel 3.5, vijfde lid, of 3.10, eerste lid, wordt voorafgaand aan en tijdens de handelingen in redelijkheid alles verricht of gelaten om te voorkomen dat deze planten worden geplukt, afgesneden, ontworteld of vernield.

#### **GEBIEDSBESCHERMING**

Onder de gebiedsbescherming vallen de Natura 2000-gebieden, Natuurnetwerk Nederland, Beschermd Natuurmonumenten, gebieden ter uitvoering van verdragen en andere internationale verplichtingen (zoals wetlands) en houtopstanden.

#### **NATURA2000**

Natura 2000-gebieden zijn gebieden die zijn aangewezen in het kader van de Europese Habitat- en Vogelrichtlijn. Voor elk Natura 2000-gebied wordt door de betreffende provincie een beheerplan opgesteld, waarin de nodige instandhoudingsmaatregelen zijn opgenomen.

Artikel 2.7, lid 2, van de Wet natuurbescherming stelt over Natura 2000-gebieden het volgende: *'Het is verboden zonder vergunning van gedeputeerde staten projecten te realiseren of andere handelingen te verrichten die gelet op de instandhoudingsdoelstellingen voor een Natura 2000-gebied de kwaliteit van de natuurlijke habitats of de habitats van soorten in dat gebied kunnen verslechteren of een significant verstorend effect kunnen hebben op de soorten waarvoor dat gebied is aangewezen.'*

De toetsing betreft het vaststellen of het projectgebied in of in de omgeving van een beschermd natuurgebied gelegen is en of er sprake is van een negatief effect op de beschermde natuurwaarden. Als dit niet het geval is dan is verder onderzoek niet nodig. Indien er wel sprake is van een effect op beschermde natuurwaarden is een aanvullende toetsing noodzakelijk, waarbij wordt vastgesteld in hoeverre er sprake is van een negatief effect.

#### **NATUURNETWERK NEDERLAND**

Het beschermingsregime voor gebieden die vallen onder het NNN vloeit voort uit het Natuurbeleidsplan uit 1991 en de Vijfde Nota Ruimtelijke Ordening. Het is in de Nota Ruimte op nationaal niveau en vervolgens door de provincies op provinciaal niveau nader uitgewerkt. Bescherming van deze gebieden is op planologische basis en er wordt van uitgegaan van het "Nee, tenzij"-regime en compensatiebeginsel. Het



ruimtelijk beleid voor het NNN is gericht op behoud en ontwikkeling van de wezenlijke kenmerken en waarden. Daarom geldt in het NNN het "nee, tenzij"- regime. Indien een voorgenomen ingreep de "nee, tenzij"-afweging met positief gevolg doorloopt kan de ingreep plaatsvinden, mits de eventuele nadelige gevolgen worden gemitigeerd en resterende schade wordt gecompenseerd. Indien een voorgenomen ingreep niet voldoet aan de voorwaarden uit het "nee, tenzij"-regime dan kan de ingreep niet plaatsvinden.

## HOUTOPSTANDEN

Onder de Wet natuurbescherming (houtopstanden) vallen:

- alleen bossen die buiten de 'bebouwde kom Boswet' liggen;
- alle beplantingen van bomen die groter zijn dan 10 are;
- bomen in een rijbeplanting, als de rij uit meer dan 20 bomen bestaat.

De gemeente stelt de grenzen van de 'bebouwde kom Boswet' bij besluit vast. Deze grenzen kunnen afwijken van de 'bebouwde kom Verkeerswet'. Het besluit wordt door de provincie goedgekeurd.

Wanneer voor het uitvoeren van werkzaamheden houtopstanden zoals hierboven beschreven gekapt moeten worden geldt een meldings- en herplantplicht. De kapmelding is geen kapvergunning. In sommige gemeenten is een kapvergunning vereist, die door de gemeente wordt afgegeven. Voordat gekapt wordt, is het raadzaam bij de gemeente na te vragen of een vergunning vereist is. Als dat zo is, moet die apart worden aangevraagd. Gemeenten leggen in de bomenverordening vast welke bomen zonder vergunning mogen worden gekapt en voor welke bomen een meldings- of vergunningsplicht geldt. Binnen drie jaar nadat een bos is gekapt, moet het worden herplant. Deze termijn van drie jaar geldt ook als het bos door een calamiteit (brand, storm, ziekten of plagen) verloren gaat. Na drie jaar moet er een geslaagde herbebossing zijn uitgevoerd. Een herbeplanting die niet goed is aangeslagen moet, binnen 3 jaar na kap, worden ingeboet.

In de Wet natuurbescherming zijn verboden handelingen ten aanzien van houtopstanden opgenomen in artikel 4.2. Deze worden hieronder weergegeven.

Artikel 4.2 van de Wet natuurbescherming

1. Het is verboden een houtopstand geheel of gedeeltelijk te vellen of te doen vellen, met uitzondering van het periodiek vellen van griend- of hakhout, zonder voorafgaande melding daarvan bij gedeputeerde staten.
2. Provinciale staten kunnen bij verordening regels stellen over de melding, bedoeld in het eerste lid. Deze regels kunnen in elk geval betrekking hebben op:
  - a. de gegevens die bij de melding worden verstrekt;
  - b. de termijn waarbinnen de melding wordt gedaan, en
  - c. de wijze waarop de melding wordt gedaan.
3. Gedeputeerde staten kunnen het vellen van houtopstanden telkens voor ten hoogste vijf jaar verbieden ter bescherming van bijzondere natuur- of landschapswaarden.

De meldings- en herplantplicht is niet van toepassing:

- indien houtopstanden worden geveld ter uitvoering van instandhoudingsmaatregelen of ten behoeve van Natura 2000-gebieden;
- voor het vellen van houtopstanden en herbeplanten op een wijze die is beschreven in en aantoonbaar wordt gerealiseerd overeenkomstig een door Onze Minister goedgekeurde gedragscode.

In uitzonderingsgevallen kan een kapverbod worden opgelegd als het natuur- en landschapsschoon ernstig geschaad dreigt te worden door de voorgenomen kap. In de praktijk gebeurt dit nagenoeg nooit. Er moet sprake zijn van opstanden of lanen van een uitzonderlijke natuurwaarde of landschappelijke waarde.





## BIJLAGE 3 FOTO'S TER PLAATSE



Foto 1: De kas van binnen, teelt snijorchideeën.



Foto 2: De ruimte tussen de kas en het waterbassin.



Foto 3: Het waterbassin gezien vanaf de noordwest kant.




Foto 4: De strook aan de noordkant van het projectgebied.



Foto 5: Structuurrijk stuk aan de zuidwestkant van het projectgebied.



Foto 6: De strook aan de zuidkant van het projectgebied.



Foto 7: Schapenweide aan de oostkant binnen het projectgebied.



Foto 8: Opslaglocatie aan de rand van de schapenweide.



## BIJLAGE 4 PROJECTBEGRENZING



Eksternest

- = Projectgebied
- = Watergang
- = Strook met ruige begroeiing
- = Bomenrij (buiten projectgebied)





## BIJLAGE 5 AERIUS BEREKENING PAS



Dit document bevat resultaten van een stikstofdepositieberekening met AERIUS Calculator. U kan dit document gebruiken voor de onderbouwing van depositie onder de drempelwaarde (0.05 mol/ha/j) in het kader van de Wet natuurbescherming, afhankelijk van de door u gekozen rekeninstellingen.

De berekening op basis van stikstofemissies gaat uit van de componenten ammoniak (NH<sub>3</sub>) en stikstofdioxide (NO<sub>x</sub>), of één van beide. Hiermee is de depositie van de activiteit berekend en uitgewerkt. Op basis van de gekozen rekeninstellingen zijn de resultaten op Natura 2000-gebieden inzichtelijk gemaakt.

Wilt u verder rekenen of gegevens wijzigen? Importeer de pdf dan in de Calculator. Voor meer toelichting verwijzen we u naar de websites [pas.bij12.nl](http://pas.bij12.nl), [www.aerius.nl](http://www.aerius.nl) en [pas.natura2000.nl](http://pas.natura2000.nl).

#### Berekening Situatie 1

- ▶ Kenmerken
- ▶ Samenvatting emissies
- ▶ Depositiekaart
- ▶ Depositieresultaten
- ▶ Gedetailleerde emissiegegevens

Verdere toelichting over deze PDF kunt u vinden in een bijbehorende leeswijzer. Deze leeswijzer en overige documentatie is te raadplegen via: [www.aerius.nl](http://www.aerius.nl) en [pas.natura2000.nl](http://pas.natura2000.nl).

# AERIUS CALCULATOR

## Contact

Rechtspersoon	Inrichtingslocatie
-	-

## Activiteit

Omschrijving	AERIUS kenmerk
-	RxXzadZYTU4H

Datum berekening	Rekenjaar	Rekeninstellingen
28 maart 2018, 10:57	2018	Berekend voor Wnb.

## Totale emissie

Situatie 1	
NOx	1.060,50 kg/j
NH <sub>3</sub>	350,00 kg/j

## Resultaten

Hectare met hoogste bijdrage (mol/ha/j)

Natuurgebied	Bijdrage
Meijendel & Berkheide	0,06

## Toelichting

Locatie  
Situatie 1

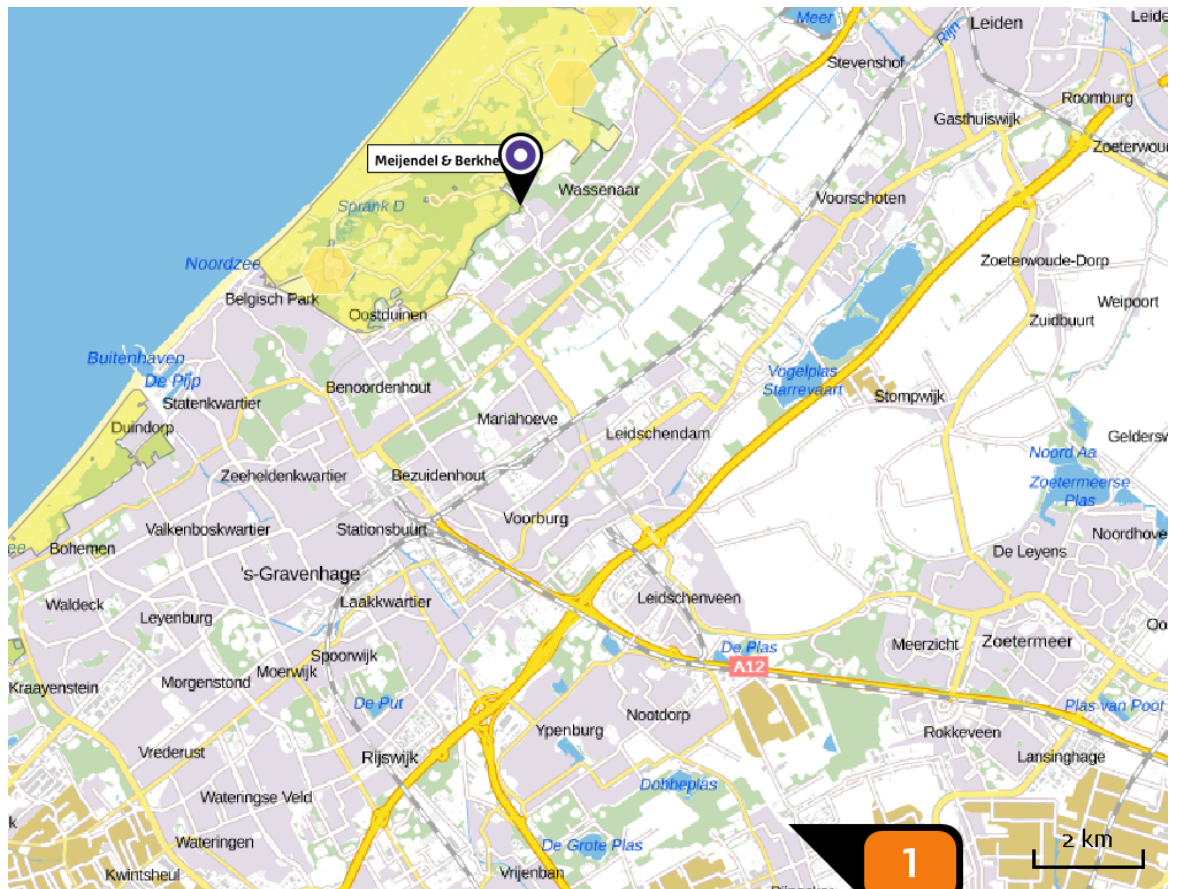


Emissie  
Situatie 1

Bron Sector	Emissie NH <sub>3</sub>	Emissie NO <sub>x</sub>
<div style="display: flex; align-items: center;"> <div style="border: 2px solid orange; border-radius: 50%; width: 20px; height: 20px; display: flex; align-items: center; justify-content: center; margin-right: 5px;">1</div> <div style="display: flex; align-items: center; margin-right: 5px;"> </div> <div> <p>Bron 1 Wonen en Werken   Woningen</p> </div> </div>	350,00 kg/j	1.060,50 kg/j



Deposities  
natuur-  
gebieden



Hoogste projectbijdrage (Meijndel & Berkeide)

Hoogste projectbijdrage per natuurgebied

- Habitatrictlijn
- Vogelrichtlijn
- Habitatrictlijn, Vogelrichtlijn

Resultaten  
PAS-  
gebieden  
(mol/ha/j)

Natuurgebied	Hoogste bijdrage *
Meijndel & Berkheide	0,06

\* Als de hoogste depositietoename plaatsvindt op een hexagoon waar géén sprake is van een (naderende) stikstofoverbelasting, dan is de hoogste toename op een hexagoon met wel een (naderende) stikstofoverbelasting tussen haakjes aangegeven.

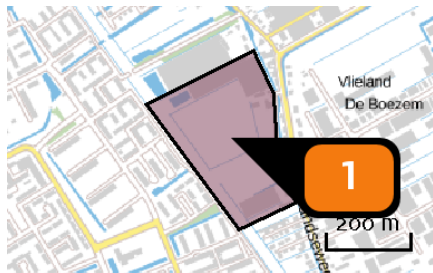
Resultaten  
per  
habitatype  
(mol/ha/j)

## Meijendel &amp; Berkheide

Habitatype	Hoogste bijdrage *
H218oAo Duinbossen (droog), overig	0,06
H218oC Duinbossen (binnenduinrand)	0,06
H218oB Duinbossen (vochtig)	0,06
H213oB Grijze duinen (kalkarm)	0,06
H216o Duindoornstruwelen	0,06
H218oAbe Duinbossen (droog), berken-eikenbos	0,06
H213oA Grijze duinen (kalkrijk)	0,06
Lg12 Zoom, mantel en droog struweel van de duinen	>0,05
ZGH218oC Duinbossen (binnenduinrand)	>0,05
ZGH218oAo Duinbossen (droog), overig	>0,05
ZGH216o Duindoornstruwelen	>0,05

\* Als de hoogste depositietoename plaatsvindt op een hexagoon waar géén sprake is van een (naderende) stikstofoverbelasting, dan is de hoogste toename op een hexagoon met wel een (naderende) stikstofoverbelasting tussen haakjes aangegeven.

Emissie  
 (per bron)  
 Situatie 1



Naam	<b>Bron 1</b>
Locatie (X,Y)	<b>89487, 449154</b>
Uitstoothoogte	<b>11,7 m</b>
Oppervlakte	<b>7,8 ha</b>
Spreiding	<b>5,9 m</b>
Warmteinhoud	<b>0,000 MW</b>
Temporele variatie	<b>Continue emissie</b>
NOx	<b>1.060,50 kg/j</b>
NH3	<b>350,00 kg/j</b>



## Disclaimer

Hoewel verstrekte gegevens kunnen dienen ter onderbouwing van een vergunningaanvraag, kunnen er geen rechten aan worden verleend. De eigenaar van AERIUS aanvaardt geen aansprakelijkheid voor de inhoud van de door de gebruiker aangeboden informatie. Bovenstaande gegevens zijn enkel bruikbaar tot er een nieuwe versie van AERIUS beschikbaar is. AERIUS is een geregistreerd handelsmerk in Europa. Alle rechten die niet expliciet worden verleend, zijn voorbehouden.

## Rekenbasis

Deze berekening is tot stand gekomen op basis van:

AERIUS versie 2016L\_20171215\_64190d2d2b

Database versie 2016L\_20170828\_c3f058foof

Voor meer informatie over de gebruikte methodiek en data zie:

<https://www.aerius.nl/nl/factsheets/uitleg>