

AERIUS CALCULATOR

Dit document bevat resultaten van een stikstofdepositieberekening met AERIUS Calculator. U dient dit document te gebruiken ter onderbouwing van een vergunningaanvraag in het kader van de Wet natuurbescherming.

De resultaten geven de stikstofeffecten van deze activiteit weer voor Natura 2000-gebieden. AERIUS Calculator maakt enkel voor de PAS-gebieden inzichtelijk welke stikstofgevoelige habitattypen er voor komen en op welke hiervan een effect is. Op basis hiervan is aangegeven voor hoeveel hectares ontwikkelingsruimte benodigd is.

De berekening op basis van stikstofemissies gaat uit van de componenten ammoniak (NH_3) en stikstofoxide (NO_x), of één van beide. Hiermee is de depositie van de activiteit berekend en uitgewerkt.

Wilt u verder rekenen of gegevens wijzigen? Importeer de pdf dan in de Calculator.

Berekening Situatie 1

- ▶ Kenmerken
- ▶ Emissie
- ▶ Depositie natuurgebieden
- ▶ Depositie habitattypen

Verdere toelichting over deze PDF kunt u vinden in een bijbehorende leeswijzer. Deze leeswijzer en overige documentatie is te raadplegen via: www.aerius.nl en pas.naturazoo.nl.

AERIUS CALCULATOR

Contact

Rechtspersoon	Inrichtingslocatie
Rho	Westbroekse binnenweg 68c, 3612AJ Tienhoven

Activiteit

Omschrijving	AERIUS kenmerk
Vierhoven	RyFdDyyiNVv8
Datum berekening	Rekenjaar
08 augustus 2017, 09:26	2017

Totale emissie

Situatie 1	
NOx	6,54 kg/j
NH ₃	< 1 kg/j

Depositie

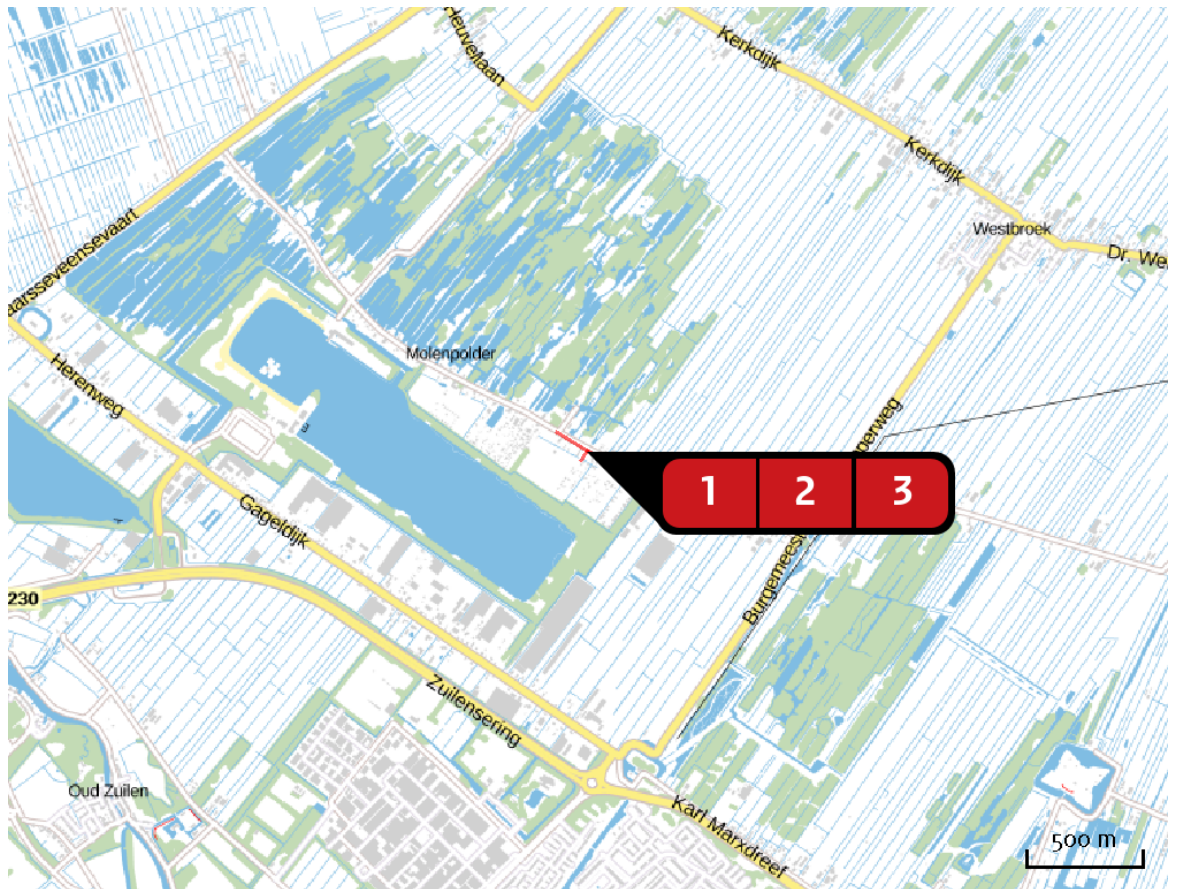
Hectare met
hoogste project-
bijdrage (mol/ha/j)

Natuurgebied	Provincie
Oostelijke Vechtplassen	Utrecht
Situatie 1	
0,42	

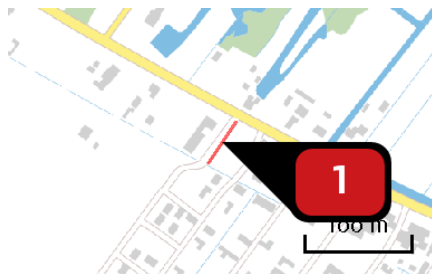
Toelichting

stikstofberekening tot 150 meter

Locatie
Situatie 1



Emissie
(per bron)
Situatie 1



Naam **Bron 1**
 Locatie (X,Y) **135255, 461529**
 Uitstoothoogte **2,5 m**
 Warmteinhoud **0,000 MW**
 NOx **1,51 kg/j**
 NH3 **< 1 kg/j**

Soort	Voertuig	Aantal voertuigen (/dag)	Stof	Emissie
Standaard	Licht verkeer	279,0	NOx NH3	1,51 kg/j < 1 kg/j



Naam **Bron 2**
 Locatie (X,Y) **135339, 461516**
 Uitstoothoogte **2,5 m**
 Warmteinhoud **0,000 MW**
 NOx **2,52 kg/j**
 NH3 **< 1 kg/j**

Soort	Voertuig	Aantal voertuigen (/dag)	Stof	Emissie
Standaard	Licht verkeer	140,0	NOx NH3	2,52 kg/j < 1 kg/j



Naam **Bron 3**
 Locatie (X,Y) **135205, 461589**
 Uitstoothoogte **2,5 m**
 Warmteinhoud **0,000 MW**
 NOx **2,51 kg/j**
 NH3 **< 1 kg/j**

Soort	Voertuig	Aantal voertuigen (/dag)	Stof	Emissie
Standaard	Licht verkeer	140,0	NOx NH3	2,51 kg/j < 1 kg/j

Depositiesite
natuurgebieden



 Hoogste projectbijdrage (Oostelijke Vechtplassen)

 Hoogste projectbijdrage per natuurgebied

-  Habitatrictlijn
-  Vogelrichtlijn
-  Habitatrictlijn, Vogelrichtlijn

Depositie PAS-
gebieden





Natuurgebied	Hoogste depositie (mol/ha/j)	Overschrij- ding KDW	Ontwikkelingsruimte max. benodigd (mol/ha/j)	beschikbaar?
Oostelijke Vechtplassen	0,42	<input type="radio"/>	<=0,05	<input checked="" type="checkbox"/>






 Geen overschrijding* Wel overschrijding Ontwikkelingsruimte beschikbaar** Geen ontwikkelingsruimte beschikbaar Voor het desbetreffende gebied vind er geen relevante depositie plaats op OR-relevante hexagonalen. Het concept wel of niet ontwikkelingsruimte beschikbaar (groen vinkje of rood kruis) is dus niet van toepassing

* Deze uitkomst wordt niet meegenomen in de toetsing aan de Wnb. Bij de toetsing aan de Wnb gaat het om de relevante hexagonalen waarvoor ontwikkelingsruimte is gereserveerd.

** Bij beoordeling van een vergunningaanvraag in het kader van de Wnb wordt vastgesteld of er voldoende ontwikkelingsruimte beschikbaar is en of dat significante verslechtering uitgesloten kan worden.

Depositie per
habitattype **Oostelijke Vechtplassen**

Habitattype	Hoogste depositie (mol/ha/j)	Overschrij- ding KDW	Ontwikkelingsruimte max. benodigd (mol/ha/j)	beschikbaar?
ZGH91Do Hoogveenbossen	0,42		<=0,05	
ZGH315obaz Meren met krabbenscheer en fonteinkruiden, buiten afgesloten zeearmen	0,24		<=0,05	

-  Geen overschrijding*
-  Wel overschrijding
-  Ontwikkelingsruimte beschikbaar**
-  Geen ontwikkelingsruimte beschikbaar
-  Voor het desbetreffende gebied vind er geen relevante depositie plaats op OR-relevante hexagonen. Het concept wel of niet ontwikkelingsruimte beschikbaar (groen vinkje of rood kruis) is dus niet van toepassing

* Deze uitkomst wordt niet meegenomen in de toetsing aan de Wnb. Bij de toetsing aan de Wnb gaat het om de relevante hexagonen waarvoor ontwikkelingsruimte is gereserveerd.

** Bij beoordeling van een vergunningaanvraag in het kader van de Wnb wordt vastgesteld of er voldoende ontwikkelingsruimte beschikbaar is en of dat significante verslechtering uitgesloten kan worden.

Disclaimer

Hoewel verstrekte gegevens kunnen dienen ter onderbouwing van een vergunningaanvraag, kunnen er geen rechten aan worden verleend. De eigenaar van AERIUS aanvaardt geen aansprakelijkheid voor de inhoud van de door de gebruiker aangeboden informatie. Bovenstaande gegevens zijn enkel bruikbaar tot er een nieuwe versie van AERIUS beschikbaar is. AERIUS is een geregistreerd handelsmerk in Europa. Alle rechten die niet expliciet worden verleend, zijn voorbehouden.

Rekenbasis

Deze berekening is tot stand gekomen op basis van:

AERIUS versie 2016_20170324_a9b5d9a5ef

Database versie 2016_20170301_feb336c45f

Voor meer informatie over de gebruikte methodiek en data zie:

<https://www.aerius.nl/nl/factsheets/release/aerius-calculator-2015-handboek-o>