















RUIMTERESERVERING VOOR  
BENZINESTATION EN  
GOLFTERREIN

**LEGENDA**

-  allijn weg
-  te dempen sloot
-  asfalt
-  asfalt, rood
-  elementenverharding
-  eigenaarslijn
-  Bus, dk 85, grijs
-  trottoirband 130/250x45 mm
-  oprijband 100x200 mm
-  bebording
-  platform
-  overvoorsieden
-  bestaande hoogtelijnen



invoering tracé weg en buikw.		WVKA	CSM	PD.KM	10.08.2005
Eerste uitgifte		WVKA	CSM	PD.KM	18.02.2005
aanv. 1. omgevings		WVKA	CSM	PD.KM	18.02.2005
aanv. 2. omgevings		WVKA	CSM	PD.KM	18.02.2005
opdrachtgever		WEGCONING NEDERLAND B.V.			
Gemeente Loenen		A. GEMERK OF			
project		<input type="checkbox"/> <input type="checkbox"/> <input type="checkbox"/> <input type="checkbox"/> <input type="checkbox"/> <input type="checkbox"/> <input type="checkbox"/> <input type="checkbox"/> <input type="checkbox"/> <input type="checkbox"/>			
Randweg Loenen					
omschrijving		<b>ROYAL HASKONING</b> Infrastructuur & Transport			
Overzichtstekening		Stationsweg 10 Postbus 11 8200 AC Tieltinge t +31 (0)251 581 41 f +31 (0)251 581 41 info@royal-haskoning.com www.royal-haskoning.com			
formaat	schaal	taal	projectnummer	tekeningnummer	
A0	1:500	DO	9P2025.A0	/2323-100	

voor aansluiting op buikw. R02

