






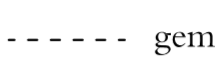
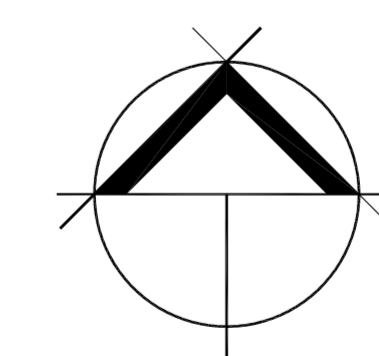


legenda

-  graft
-  graft / huusingel
-  holle weg
-  steilrand / talud
-  poel
-  haag
-  grens bebouwde kom
-  gemeentegrens



Blad 1 - Kleine Landschapselementen



0 1000m

Heukelom Verbeek
landschapsarchitectuur

project	Bestemmingsplan Bultengebied 2009	datum	19-05-2009
onderdeel	bijlage 2 bij de regels	schaal	1 : 10 000
projectnr	MR-117-403	formaat	A0
blad	Blad 1 - Kleine Landschapselementen	getekend	DB
opdrachtgever	Gemeente Margraten	gecontroleerd	MB

kon julianastraat 21a tel +31 (0)43 450 30 45 info@heukelomverbeek.nl
6271 cb gulpen fax +31 (0)43 450 46 70 www.heukelomverbeek.nl