

cultuurhistorisch
 architectuurhist.
 stedenbouwk.
 /ensemble
 authenticiteit
 zeldzaamheid

Hamdijk 20 x xx xx xx x

ruimtelijke relevantie:
 Oldambtster boerderij uit 1881 in Eclectische stijl. Beeldbepalende, open ligging aan Hamdijk, schuin op de weg. Onderdeel typerend boerderijenlint Hamdijk. Ensemble met rijksmonumentale boerderij nr. 22.



Hamdijk 31 x xx xx x x

ruimtelijke relevantie:
 Kop-rompboerderij met langgerekt voorhuis uit 1850 in ambachtelijk-traditionele trant. Beeldbepalende ligging aan de Hamdijk, evenwijdig aan de weg. Onderdeel typerend boerderijenlint Hamdijk. Ensemble met naastgelegen boerderij nr. 29.


















cultuurhistorisch
 architectuurhist.
 stedenbouwk.
 /ensemble
 authenticiteit
 zeldzaamheid









Hamdijk 29 x xx xx x x







ruimtelijke relevantie:
 Kop-rompboerderij uit 1950 in Delftse School, kenmerkend voor Wederopbouwperiode. Beeldbepalende ligging aan Hamdijk, evenwijdig aan de weg. Onderdeel typerend boerderijenlint Hamdijk. Ensemble met naastgelegen boerderij nr. 31.



	cultuurhistorisch	architectuurhist.	stedenbouwk. /ensemble	authenticiteit	zeldzaamheid		cultuurhistorisch	architectuurhist.	stedenbouwk. /ensemble	authenticiteit	zeldzaamheid		
Bouwtelaan 2	x	x	xx	x	xx		Bouwtelaan 12	x	x	xx	x	x	
ruimtelijke relevantie: (voormalig) woonhuis, deel complex eenvoudige woningen, zie Hoofdstr. 115. Beeldbepalende hoekligging Bouwtelaan / Hoofdstr. Ensemble met Hoofdstr. 115/117 en dubbel woonhuis Bouwteln 17. Bouwtelaan draagt nog karakter van arbeiderslaantje.						ruimtelijke relevantie: Krimpentype in ambachtelijk-traditionele trant. Kenmerkend voor huisvesting landarbeiders. Beeldbepalende ligging aan Bouwtelaan. Bouwtelaan draagt nog karakter van arbeiderslaantje.	ruimtelijke relevantie: Krimpentype in ambachtelijk-traditionele trant. Kenmerkend voor huisvesting landarbeiders. Beeldbepalende ligging aan Bouwtelaan. Bouwtelaan draagt nog karakter van arbeiderslaantje.						ruimtelijke relevantie: voormalig dubbel woonhuis. Deel complex typerende, eenvoudige arbeiderswoningen, Hoofdstr. 115/117 en Bouwteln 2. Beeldbepalende ligging aan Bouwtelaan. Bouwtelaan draagt nog karakter van arbeiderslaantje.
Bouwtelaan 14	x	x	xx	x	x		Bouwtelaan 17	x	x	xx	x	xx	
ruimtelijke relevantie: Krimpentype in ambachtelijk-traditionele trant. Kenmerkend voor huisvesting landarbeiders. Beeldbepalende ligging aan Bouwtelaan. Bouwtelaan draagt nog karakter van arbeiderslaantje.						ruimtelijke relevantie: Krimpentype in Interbellumarchitectuur. Kenmerkend voor huisvesting landarbeiders. Beeldbepalende ligging aan Bouwtelaan. Bouwtelaan draagt nog karakter van arbeiderslaantje.	ruimtelijke relevantie: Krimpentype in Interbellumarchitectuur. Kenmerkend voor huisvesting landarbeiders. Beeldbepalende ligging aan Bouwtelaan. Bouwtelaan draagt nog karakter van arbeiderslaantje.						ruimtelijke relevantie: Oldambtster boerderij waarvan voorhuis is weggebroken. Schuurvolume en erf zijn beeldbepalend gelegen aan de Hoofdstraat. Typerend voor agrarische karakter lintbebouwing.
Bouwtelaan 19	x	x	xx	x	x		Bouwtelaan 56	x	x	xx	x	x	
ruimtelijke relevantie: Krimpentype in ambachtelijk-traditionele trant. Kenmerkend voor huisvesting landarbeiders. Beeldbepalende ligging aan Bouwtelaan. Bouwtelaan draagt nog karakter van arbeiderslaantje.						ruimtelijke relevantie: Oldambtster boerderij in ambachtelijk-traditionele trant met waardevol erf. Beeldbepalende, teruggerooide ligging met ruim voorerf aan de Hoofdstraat. Typerend voor agrarische karakter lintbebouwing.	ruimtelijke relevantie: Oldambtster boerderij in ambachtelijk-traditionele trant met waardevol erf. Beeldbepalende, teruggerooide ligging met ruim voorerf aan de Hoofdstraat. Typerend voor agrarische karakter lintbebouwing.						ruimtelijke relevantie: Oldambtster boerderij waarvan voorhuis is weggebroken. Schuurvolume en erf zijn beeldbepalend gelegen aan de Hoofdstraat. Typerend voor agrarische karakter lintbebouwing.
Hoofdstraat 11	x	x	xx	x	x		Hoofdstraat 15	x	xxx	xx	xx	x	

	cultuurhistorisch	architectuurhist.	stedenbouwk. /ensemble	authenticiteit	zeldzaamheid		cultuurhistorisch	architectuurhist.	stedenbouwk. /ensemble	authenticiteit	zeldzaamheid		
<p>Hoofdstraat 20</p> <p>ruimtelijke relevantie: Oldambtster boerderij uit 1912 in ambachtelijk-traditionele trant met waardevol erf. Beeldbepalende ligging aan de Hoofdstraat. Typerend voor boerderijenlint zuidelijk deel Hoofdstraat. Ensemble nrs. 20-22-24(RM)-28-30-32.</p>	x	xx	xx	x	x		<p>Hoofdstraat 22</p> <p>ruimtelijke relevantie: Oldambtster boerderij in ambachtelijk-traditionele trant. Beeldbepalende ligging aan de Hoofdstraat. Typerend voor boerderijenlint zuidelijk deel Hoofdstraat. Ensemble nrs. 20-22-24(RM)-28-30-32.</p>	x	xx	xx	x	x	
<p>Hoofdstraat 28</p> <p>ruimtelijke relevantie: Oldambtster boerderij in ambachtelijk-traditionele trant met decoratieve elementen in Eclectische stijl. Beeldbepalende ligging aan de Hoofdstraat. Typerend voor boerderijenlint zuidelijk deel Hoofdstraat. Ensemble nrs. 20-22-24(RM)-28-30-32.</p>	x	xx	xx	x	x		<p>Hoofdstraat 30</p> <p>ruimtelijke relevantie: Oldambtster boerderij uit 1909 in Overgangsarchitectuur, afwijkende variant. Met erf beeldbepalend gelegen aan de Hoofdstraat. Typerend voor boerderijenlint zuidelijk deel Hoofdstraat. Ensemble nrs. 20-22-24(RM)-28-30-32.</p>	x	xx	xx	x	x	
<p>Hoofdstraat 32</p> <p>ruimtelijke relevantie: Oldambtster boerderij in ambachtelijk-traditionele trant met topgevel. Met erf beeldbepalend gelegen aan de Hoofdstraat. Typerend voor boerderijenlint zuidelijk deel Hoofdstraat. Ensemble nrs. 20-22-24(RM)-28-30-32.</p>	x	xx	xx	xx	x		<p>Hoofdstraat 38</p> <p>ruimtelijke relevantie: woonhuis in ambachtelijk-traditionele trant met schuur (gemaalfunctie?). Beeldbepalende, sterk teruggerooide ligging aan de Hoofdstraat.</p>	xx	x	xx	x	x	
<p>Hoofdstraat 83</p> <p>ruimtelijke relevantie: woonhuis in Overgangsarchitectuur. Krusing krimpentype en villatype. Representant burgerwoningen aan het hoofdlint. Beeldbepalende ligging aan de Hoofdstraat op vrij korte afstand van de weg. Ensemble met nr. 85.</p>	x	x	xx	x	x								

	cultuurhistorisch	architectuurhist.	stedenbouwk. /ensemble	authenticiteit	zeldzaamheid		cultuurhistorisch	architectuurhist.	stedenbouwk. /ensemble	authenticiteit	zeldzaamheid		
<p>Hoofdstraat 85</p> <p>ruimtelijke relevantie: villavormig woonhuis met decoratieve elementen in Overgangsarchitectuur. Representant burgerwoningen aan het hoofdlint. Beeldbepalende ligging aan de Hoofdstraat op vrij korte afstand van de weg. Ensemble met nr. 83.</p>	x	xx	xx	x	x		<p>Hoofdstraat 97</p> <p>ruimtelijke relevantie: Oldambtster boerderij in ambachtelijk-traditionele trant met lijstgevel. Beeldbepalende, open ligging aan de Hoofdstraat. Herinnering agrarisch karakter hoofdlint. Ensemble met naastgelegen, rijksmonumentale boerderij nr. 99.</p>	x	xx	xx	xx	x	
<p>Hoofdstraat 115</p> <p>ruimtelijke relevantie: dubbel woonhuis in sobere ambachtelijk-traditionele trant. Deel complex typerende, eenvoudige arbeiderswoningen, Hoofdstr. 115 en Bouwteln 2 en 17. Vergelijk ook Hamrikkerweg 24-28 Nieuw Scheemda. Beeldbep. hoekligging Hoofdstr./Bouwteln.</p>	x	x	xx	x	xx		<p>Hoofdstraat 117</p> <p>ruimtelijke relevantie: dubbel woonhuis in sobere ambachtelijk-traditionele trant. Deel complex typerende, eenvoudige arbeiderswoningen, Hoofdstr. 115 en Bouwteln 2 en 17. Vergelijk ook Hamrikkerweg 24-28 Nieuw Scheemda. Beeldbepalende ligging aan Hoofdstraat.</p>	x	x	xx	x	xx	
<p>Hoofdstraat 141</p> <p>ruimtelijke relevantie: woonhuis in Amsterdamse Schoolstijl. Representant burgerwoningen aan het hoofdlint. Beeldbepalende ligging aan de Hoofdstraat.</p>	x	xx	xx	x	x		<p>Hoofdstraat 143</p> <p>ruimtelijke relevantie: krimpentype met aangebouwde (voormalige) werkplaats (smederij?) in ambachtelijk-traditionele trant. Herinnering aan dorpse voorzieningen Beerta. Beeldbepalende hoekligging Hoofdstraat/Smidlaan.</p>	xx	x	xx	x	x	
<p>Hoofdstraat 145</p> <p>ruimtelijke relevantie: woonhuis in sobere Delftse Schoolstijl, kenmerkend voor Wederopbouwperiode. Representant burgerwoningen aan het hoofdlint. Beeldbepalende ligging aan de Hoofdstraat.</p>	x	x	xx	x	x		<p>Hoofdstraat 151</p> <p>ruimtelijke relevantie: fors dwarshuis met schuur in ambachtelijk-traditionele trant. Voorheen ook logement. Voorhuis is voorzien van wolfeinden. Beeldbepalende ligging aan de Hoofdstraat.</p>	xx	x	xx	x	x	

	cultuurhistorisch	architectuurhist.	stedenbouwk./ensemble	authenticiteit	zeldzaamheid		cultuurhistorisch	architectuurhist.	stedenbouwk./ensemble	authenticiteit	zeldzaamheid		
Nieuweweg 1	x	xx	xx	xx	xx	<p>ruimtelijke relevantie: Beschermd Gezicht agrarisch complex met schuren en dienstwoning uit 1948 in sobere Delftse Schoolstijl, kenmerkend voor Wederopbouw. Beeldbepalende ligging aan Nieuweweg, typerend voor het boerderijenlint. Onderdeel agrarische reeks nrs. 1-3-5.</p> 	Nieuweweg 2	x	xx	xx	x	x	<p>ruimtelijke relevantie: Beschermd Gezicht villaboerderij uit 1937 met voorhuis in Interbellumarchitectuur. Beeldbepalende ligging aan Nieuweweg, typerend voor het boerderijenlint. Onderdeel agrarische reeks nrs. 2-4-8-10.</p> 
Nieuweweg 3	x	x	xx	x	x	<p>ruimtelijke relevantie: Beschermd Gezicht schuur met ingebouwde en dienstwoning uit 1950 in sobere Delftse Schoolstijl, kenmerkend voor Wederopbouwperiode. Beeldbepalende ligging aan Nieuweweg, typerend voor het eenzijdige boerderijenlint. Onderdeel agrarische reeks nrs. 1-3-5.</p> 	Nieuweweg 4	x	x	xx	x	x	<p>ruimtelijke relevantie: Beschermd Gezicht Oldambtster boerderij uit 1873 in ambachtelijk-traditionele trant met lijstgevel. Met erf beeldbepalend gelegen aan Nieuweweg, typerend voor het boerderijenlint. Onderdeel agrarische reeks nrs. 2-4-8-10.</p> 
Nieuweweg 5	x	xx	xx	x	x	<p>ruimtelijke relevantie: Beschermd Gezicht Oldambtster boerderij in ambachtelijk-traditionele trant met wolfeind. Beeldbepalende hoekligging Nieuweweg/Eggelaan, typerend voor het boerderijenlint. Onderdeel agrarische reeks nrs. 1-3-5.</p> 	Nieuweweg 8	x	xx	xx	xx	x	<p>ruimtelijke relevantie: Beschermd Gezicht dwarshuisboerderij in ambachtelijk-traditionele trant met decoratieve elementen in Eclectische stijl. Beeldbepalende ligging aan Nieuweweg, typerend voor het boerderijenlint. Onderdeel agrarische reeks nrs. 2-4-8-10.</p> 
Nieuweweg 10	x	xx	xx	x	x	<p>ruimtelijke relevantie: Beschermd Gezicht Oldambtster boerderij uit 1899 in ambachtelijk-traditionele trant met decoratieve elementen in Eclectische stijl. Met erf beeldbepalend gelegen aan Nieuweweg, typerend voor het boerderijenlint. Onderdeel agrarische reeks nrs. 2-4-8-10.</p> 	Oudeweg 8	x	xx	xx	x	x	<p>ruimtelijke relevantie: Oldambtster boerderij van het oude, eenvoudige type met topgevel in sobere ambachtelijk-traditionele trant. Beeldbepalende ligging aan Oudeweg, typerend voor het boerderijenlint.</p> 

cultuurhistorisch
 architectuurhist.
 stedenbouwk.
 /ensemble
 authenticiteit
 zeldzaamheid

Oudeweg 17 x xx xx x x

ruimtelijke relevantie:
 Oldambtster boerderij in ambachtelijk-traditionele trant met decoratieve elementen in Eclectische stijl. Beeldbepalende ligging aan Oudeweg, typerend voor het boerderijenlint. Onderdeel agrarische reeks nrs. 17-19-21.



cultuurhistorisch
 architectuurhist.
 stedenbouwk.
 /ensemble
 authenticiteit
 zeldzaamheid

Oudeweg 19

ruimtelijke relevantie:
 Oldambtster boerderij in ambachtelijk-traditionele trant van relatief beperkte omvang. Beeldbepalende ligging aan Oudeweg, typerend voor het boerderijenlint. Onderdeel agrarische reeks nrs. 17-19-21.



Oudeweg 21 x xxx xx xx x

ruimtelijke relevantie:
 dwarshuisboerderij uit 1875 in rijke, Eclectische architectuur. Met erf beeldbepalend gelegen aan Oudeweg, typerend voor het boerderijenlint. Onderdeel agrarische reeks nrs. 17-19-21.



Oudeweg 27 x x xx x x

ruimtelijke relevantie:
 dwarshuis met aangebouwd achterhuis in sobere, ambachtelijk-traditionele trant. Beeldbepalende ligging aan de Oudeweg, op relatief korte afstand van de weg.



Oudeweg 31 x xx xx x x








ruimtelijke relevantie:
 Oldambtster boerderij met lijstgevel. Met erf beeldbepalend gelegen op de hoek Oudeweg/C.G. Wiegersweg, typerend voor het boerderijenlint. Ensemble met naastgelegen boerderij nr. 33.



















Oudeweg 33 x xx xx x x



ruimtelijke relevantie:
 Oldambtster boerderij in ambachtelijk-traditionele trant met topgevel. Beeldbepalende ligging aan de Oudeweg, typerend voor het boerderijenlint. Ensemble met naastgelegen boerderij nr. 31.



	cultuurhistorisch	architectuurhist.	stedenbouwk. /ensemble	authenticiteit	zeldzaamheid		cultuurhistorisch	architectuurhist.	stedenbouwk. /ensemble	authenticiteit	zeldzaamheid		
C. Coenraadpolder 2	x	x	xx	x	x		C. Coenraadpolder 6	x	x	xx	x	x	
ruimtelijke relevantie: krimpentype is sobere Overgangsarchitectuur. Beeldbepalende ligging in het polderlandschap nabij de Reiderwolder Polderdijk.							ruimtelijke relevantie: Oldambtster boerderij uit 1925 in sobere architectuur met wolfeind aan voorzijde. Stadsboerderij. Met erf beeldbepalend onderdeel boerderijenlint in polder. Vormt ensemble met vergelijkbare, naastgelegen boerderij C.Coenraadpolder 9 Finsterwolde.						
Kroonpolder 29	x	xx	xx	x	x		Kroonpolder 33	x	xx	xx	x	x	
ruimtelijke relevantie: kop-rompboerderij herbouwd in 1951 in Delftse Schoolstijl, kenmerkend voor Wederopbouwperiode. Met erf beeldbepalend onderdeel boerderijenlint in het open polderlandschap.							ruimtelijke relevantie: dwarshuisboerderij uit 1947 in Delftse Schoolstijl, kenmerkend voor Wederopbouwperiode. Met erf beeldbepalend onderdeel boerderijenlint in het open polderlandschap. Vormt onderdeel boerderijenreeks nrs. 33-35-37.						
Kroonpolder 35	x	x	xx	x	x		Kroonpolder 37	x	xx	xx	x	x	
ruimtelijke relevantie: Oldambster boerderij herbouwd na 1945 in Delftse Schoolstijl, kenmerkend voor Wederopbouwperiode. Met erf beeldbepalend onderdeel boerderijenlint in het open polderlandschap. Vormt onderdeel boerderijenreeks nrs. 33-35-37.							ruimtelijke relevantie: Oldambtster boerderij uit 1929 in Interbellumarchitectuur. Beeldbepalend onderdeel boerderijenlint in het open polderlandschap. Vormt onderdeel boerderijenreeks nrs. 33-35-37.						
Nieuwe Stanzijl 1	x	x	xx	x	x		Nieuwe Stanzijl 3	x	x	xx	x	x	
ruimtelijke relevantie: Krimpentype in ambachtelijk-traditionele trant. Kenmerkend voor huisvesting landarbeiders. Beeldbepalende ligging in Nieuwe Stanzijl, nabij de Westerwoldsche Aa. Ensemble met naastgelegen krimpentype nr. 3.							ruimtelijke relevantie: Krimpentype in ambachtelijk-traditionele trant. Kenmerkend voor huisvesting landarbeiders. Beeldbepalende ligging in Nieuwe Stanzijl, nabij de Westerwoldsche Aa. Ensemble met naastgelegen krimpentype nr. 1.						

	cultuurhistorisch	architectuurhist.	stedenbouwk. /ensemble	authenticiteit	zeldzaamheid		cultuurhistorisch	architectuurhist.	stedenbouwk. /ensemble	authenticiteit	zeldzaamheid				
Nieuwe Statenzijl 13	x	xx	xx	x	x	<p>ruimtelijke relevantie: Krimpentype in Overgangsarchitectuur van relatief fors formaat, mogelijk voorheen met winkelfunctie. Beeldbepalende ligging in Nieuwe Statenzijl, aan de Westerwoldsche Aa. Onderdeel bebouwingsreeks nrs. 5-11-13.</p>		Nieuwe Statenzijl 15	x	xx	xx	x	x	<p>ruimtelijke relevantie: woonhuis in Overgangsarchitectuur. Mogelijk voormalige dienstwoning sluiscomplex. Onderdeel cultuurhistorisch waardevolle bebouwing Nieuwe Statenzijl.</p>	
Oudedijk 82	x	xx	xx	x	x	<p>ruimtelijke relevantie: boerderij met villavormig voorhuis in Interbellumarchitectuur. Met erf beeldbepalend gelegen aan de Oudedijk, met de schuurnok evenwijdig aan de weg.</p>		Oudedijk 97	x	x	xx	x	x	<p>ruimtelijke relevantie: Krimpentype in ambachtelijk-traditionele trant. Kenmerkend voor huisvesting landarbeiders, typerend voor historische bebouwing Oudedijk. Beeldbepalende ligging in dijkdorp, langs oude dijktrace.</p>	
Reiderwolderpolder 5	x	xx	xx	x	x	<p>ruimtelijke relevantie: Oldambtster boerderij in ambachtelijk-traditionele trant met decoratieve elementen in Eclectische trant. Type met deeldeuren in voorgevel. Met erf beeldbepalend gelegen in open polderlandschap. Ensemble met bijgebouw bij nr. 5</p>		Stadspolder 1	x	x	xx	x	x	<p>ruimtelijke relevantie: Kop-hals-rompboerderij uit 1949 waarbij voorhuis en hals zijn uitgevoerd in Delftse Schoolstijl, kenmerkend voor Wederopbouw. Schuur is later vernieuwd. Met erf beeldbepalend onderdeel boerderijenlint in het open polderlandschap. Ensemble met nr. 5.</p>	
Stadspolder 5	x	xx	xx	x	x	<p>ruimtelijke relevantie: boerderij met dubbele schuur en voorhuis uit 1958 in Delftse Schoolstijl, kenmerkend voor Wederopbouwperiode. Met erf beeldbepalend onderdeel boerderijenlint in het open polderlandschap. In de boerderijenreeks vormen 1 en 5 een ensemble.</p>		Stadspolder 19	x	xxx	xx	x	x	<p>ruimtelijke relevantie: Oldambtster boerderij uit omstreeks 1743 met topgevel in rijke Chaletstijl. Met erf beeldbepalend onderdeel boerderijenlint in het open polderlandschap.</p>	

	cultuurhistorisch	architectuurhist.	stedenbouwk. /ensemble	authenticiteit	zeldzaamheid		cultuurhistorisch	architectuurhist.	stedenbouwk. /ensemble	authenticiteit	zeldzaamheid	
C. Coenradpolder 2	x	x	xx	x	x	<p>ruimtelijke relevantie: Kop-rompboerderij met voorhuis uit 1941 in sobere Delftse Schoolstijl en dubbele schuur uit 1925 in ambachtelijk-traditionele trant. Door ligging, erf en omvang beeldbepalend onderdeel boerderijenlint in polder.</p>						
C. Coenradpolder 9	x	x	xx	x	x	<p>ruimtelijke relevantie: Oldambtster boerderij uit 1925 in sobere architectuur met wolfeind aan voorzijde. Stadsboerderij. Met erf beeldbepalend onderdeel boerderijenlint in polder. Vormt ensemble met vergelijkbare, naastgelegen boerderij C.Coenradpolder 6 Drieborg.</p>						
Goldhoorn 8	x	xx	xx	x	x	<p>ruimtelijke relevantie: Oldambtster boerderij van het oude type met topgevel, uitgevoerd in ambachtelijk-traditionele trant. Met erf beeldbepalend onderdeel boerderijenlint Goldhoorn. Ensemble met naastgelegen boerderij nr. 4.</p>						
Goldhoorn 25	x	xx	xx	x	x	<p>ruimtelijke relevantie: villa in Overgangsarchitectuur met schuur. Met erf beeldbepalend onderdeel lintbebouwing Goldhoorn. Ensemble met schuin tegenover gelegen boerderij nr. 10.</p>						
C. Coenradpolder 5	x	xx	xx	x	xx	<p>ruimtelijke relevantie: fors blokvormig woonhuis in Interbellumarchitectuur. Beeldbepalende ligging in open polderlandschap en nabij kruispunt van wegen.</p>						
Goldhoorn 4	x	xx	xx	x	x	<p>ruimtelijke relevantie: dwarshuisboerderij in Eclectische stijl. Met erf beeldbepalend onderdeel boerderijenlint Goldhoorn. Ensemble met naastgelegen boerderij nr. 8.</p>						
Goldhoorn 10	x	xx	xx	x	x	<p>ruimtelijke relevantie: Oldambtster boerderij in ambachtelijk-traditionele trant met lijstgevel. Met erf beeldbepalend onderdeel boerderijenlint Goldhoorn. Ensemble met schuin tegenover gelegen villa nr. 25.</p>						
Kerkeweg 4	x	xxx	xx	x	xx	<p>ruimtelijke relevantie: villaboerderij met voorhuis uit 1932 in de stijl van de Amsterdamse School, gericht op de weg. Schuur met nokrichting evenwijdig aan de weg. Beeldbepalende, open ligging aan de Kerkeweg boven Finsterwolde.</p>						

	cultuurhistorisch	architectuurhist.	stedenbouwk. /ensemble	authenticiteit	zeldzaamheid		cultuurhistorisch	architectuurhist.	stedenbouwk. /ensemble	authenticiteit	zeldzaamheid		
Kostverloren 11	x	x	xx	x	x		Kostverloren 20	x	x	xx	x	x	
ruimtelijke relevantie: woonhuis verwant aan krimpentype, uitgevoerd in ambachtelijk-traditionele trant. Typerend voor historische bebouwing Kostverloren. Beeldbepalende ligging in dijkdorp, langs oude dijktrase.							ruimtelijke relevantie: Krimpentype in ambachtelijk-traditionele trant met topgevel. Kenmerkend voor huisvesting landarbeiders, typerend voor historische bebouwing Kostverloren. Beeldbepalende ligging in dijkdorp, langs oude dijktrase.						
Kromme-elleboog 3	x	x	xx	x	x		Kromme-elleboog 4	x	x	xx	x	x	
ruimtelijke relevantie: Kop-rompboerderij uit 1938 in Interbellumarchitectuur, met oudere kern. Representant agrarische bebouwing aan verbindingslint Kromme-elleboog. Beeldbepalende ligging. Ensemble met naastgelegen krimpentype nr. 4.							ruimtelijke relevantie: Krimpentype in sobere Interbellumarchitectuur, met topgevel en erker. Kenmerkend voor huisvesting landarbeiders. Beeldbepalende ligging aan verbindingslint Kromme-ellboog, ensemble met naastgelegen boerderij nr. 3.						
Kromme-elleboog 9	x	x	xx	x	x		Kromme-elleboog 13	xx	x	xx	x	x	
ruimtelijke relevantie: Krimpentype in sobere Interbellumarchitectuur, met topgevel. Kenmerkend voor huisvesting landarbeiders. Beeldbepalende ligging aan verbindingslint Kromme-ellboog.							ruimtelijke relevantie: helft van dubbel woonhuis in sobere Delftse Schoolstijl, kenmerkend voor sociale woningbouw in Wederopbouwperiode. Complex van twee dubbele woningen. Beeldbepalende ligging aan verbindingslint Kromme-elleboog. Complex met 13A, B en C.						
Kromme-elleboog13A	xx	x	xx	x	x		Kromme-elleboog13B	xx	x	xx	x	x	
ruimtelijke relevantie: helft van dubbel woonhuis in sobere Delftse Schoolstijl, kenmerkend voor sociale woningbouw in Wederopbouwperiode. Complex van twee dubbele woningen. Beeldbepalende ligging aan verbindingslint Kromme-elleboog. Complex met 13, B en C.							ruimtelijke relevantie: helft van dubbel woonhuis in sobere Delftse Schoolstijl, kenmerkend voor sociale woningbouw in Wederopbouwperiode. Complex van twee dubbele woningen. Beeldbepalende ligging aan verbindingslint Kromme-elleboog. Complex met 13, A en C.						

cultuurhistorisch
 architectuurhist.
 stedenbouwk.
 /ensemble
 authenticiteit
 zeldzaamheid

Kromme-elleboog13C

ruimtelijke relevantie:
 helft van dubbel woonhuis in sobere Delftse Schoolstijl, kenmerkend voor sociale woningbouw in Wederopbouwperiode. Twee dubbele woningen. Beeldbepalende ligging aan verbindingslint Kromme-elleboog. Complex met 13, 13A en 13B en naast 14.



Kromme-elleboog 26

xx x xx x x

ruimtelijke relevantie:
 woonhuis in sobere Delftse Schoolstijl, kenmerkend voor Wederopbouwperiode. Beeldbepalende ligging aan verbindingslint Kromme-ellboog.



Modderland 4

x xx xx x x

ruimtelijke relevantie:
 Kop-rompboerderij in Delftse Schoolstijl, kenmerkend voor Wederopbouwperiode. Door kavelrichting schuin op de weg gericht. Met erf beeldbepalend gelegen aan Modderland. Ensemble met naastgelegen (voorhuis van) boerderij Modderland 3.



Reiderwolderpolder 5

x xx xx xx x

ruimtelijke relevantie:
 Oldambtster boerderij in sobere architectuur met wolfeind. Met erf beeldbepalend gelegen in het polderlandschap. Onderdeel boerderijenlint; ensemble met naastgelegen krimpentype nr 4.



cultuurhistorisch
 architectuurhist.
 stedenbouwk.
 /ensemble
 authenticiteit
 zeldzaamheid

Kromme-elleboog 14

ruimtelijke relevantie:
 Krimpentype in sobere Interbellumarchitectuur, met topgevel. Kenmerkend voor huisvesting landarbeiders. Beeldbepalende ligging aan verbindingslint Kromme-ellboog. Ensemble met naastgelegen woningbouw complex 13-13C.



Modderland 3

x xx xx x x

ruimtelijke relevantie:
 vrijstaand woonhuis van boerderij uit 1954 in Delftse Schoolstijl. Door kavelrichting schuin op de weg gericht. Met erf beeldbepalend gelegen aan Modderland. Ensemble met naastgelegen boerderij Modderland 4.



Reiderwolderpolder 4

x x xx xx x

ruimtelijke relevantie:
 Krimpentype in ambachtelijk-traditionele trant met topgevel. Kenmerkend voor huisvesting landarbeiders. Beeldbepalende ligging in het polderlandschap. Ensemble met naastgelegen boerderij nr. 5.



Reiderwolderpolder 8

x xx xx xx x

ruimtelijke relevantie:
 Oldambtster boerderij in ambachtelijk-traditionele trant met topgevel. Met de nok evenwijdig aan de weg, zeer beeldbepalend gelegen in het open polderlandschap. Onderdeel boerderijenlint, ensemble met naastgelegen boerderij nr. 9



	cultuurhistorisch	architectuurhist.	stedenbouwk. /ensemble	authenticiteit	zeldzaamheid		cultuurhistorisch	architectuurhist.	stedenbouwk. /ensemble	authenticiteit	zeldzaamheid	
Reiderwolderpolder 9	x	xx	xx	x	x	<p>ruimtelijke relevantie: Boerderij met villavormig voorhuis uit 1954 in Delftse Schoolstijl. Voorhuis is gericht op de weg; schuur evenwijdig aan de weg. Met erf beeldbepalend gelegen in het open polderlandschap. Onderdeel boerderijenlint, ensemble met naastgelegen boerderij nr. 8.</p>						
Reiderwolderpolder 28	x	xx	xx	xx	x	<p>ruimtelijke relevantie: Oldambtster boerderij uit 1864 voorzien van voorhuis in Chaletstijl met topgevel. Stadsboerderij. Onderdeel boerderijenlint Reiderwolderpolder. Met erf beeldbepalend gelegen in het open polderlandschap. Ensemble met naastgelegen boerderij nr. 29.</p>						
Reiderwolderpolder 28	x	xx	xx	xx	x	<p>ruimtelijke relevantie: Oldambtster boerderij uit 1864 voorzien van voorhuis in Chaletstijl met topgevel. Stadsboerderij. Onderdeel boerderijenlint Reiderwolderpolder. Met erf beeldbepalend gelegen in het open polderlandschap. Ensemble met naastgelegen boerderij nr. 29.</p>						
Reiderwolderpolder 29	x	x	xx	x	x	<p>ruimtelijke relevantie: boerderij met voorhuis uit 1933 in sobere Interbellumarchitectuur. Stadsboerderij. Onderdeel boerderijenlint Reiderwolderpolder. Met erf beeldbepalend gelegen in het open polderlandschap. Ensemble met naastgelegen boerderij nr. 28.</p>						
Weg Finsterw.hamrik9	x	xx	xx	x	x	<p>ruimtelijke relevantie: Villaboerderij met voorhuis uit 1927 in Interbellumarchitectuur. Onderdeel boerderijenlint Finsterwolderhamrik. Met erf beeldbepalend gelegen in het open polderlandschap.</p>						
Weg Finsterw.hamrik 18	x	xxx	xx	xx	x	<p>ruimtelijke relevantie: vrijstaande villa uit 1895, maakt deel uit van boerderij. Villa in Eclectische stijl met kenmerken van de Chaletstijl. Onderdeel boerderijenlint Finsterwolderhamrik. Met erf beeldbepalend gelegen in bocht van de weg in open landschap. Ensemble met schuur 19.</p>						
Weg Finsterw.hamrik 19	x	x	xx	x	x	<p>ruimtelijke relevantie: vrijstaande schuur uit 1934 in ambachtelijk traditionele trant. Onderdeel agrarisch lint Finsterwolderhamrik. Beeldbepalende ligging in polderlandschap. Ensemble met nabij gelegen villavormig woonhuis van boerderij nr. 18.</p>						
Westbaan 9	x	xxx	xx	xx	x	<p>ruimtelijke relevantie: dwarshuis uit 1881 in Eclectische stijl. Oorspronkelijk voorhuis van boerderij, vergelijk voorhuis Gereweg 2. Met erf beeldbepalend gelegen in bocht van de weg ten noorden van Finsterwolde.</p>						

cultuurhistorisch
 architectuurhist.
 stedenbouwk.
 /ensemble
 authenticiteit
 zeldzaamheid

Gereweg 2 x xx xx x x

ruimtelijke relevantie:
 dwarshuisboerderij in Eclectische stijl. Vergelijk
 dwarshuis Westbaan 9. Boerderij ligt nagenoeg
 evenwijdig aan de weg. Met erf beeldbepalend
 aan de Gereweg. Open ligging in het
 landschap.



Kerkelaan 3 x xx xxx x x

ruimtelijke relevantie:
 vrijstaand, villavormig woonhuis uit 1936 bij
 boerderij. Woonhuis in Interbellumarchitectuur,
 invloeden Engelse Landhuisstijl.
 Beeldbepalende ligging aan Kerkelaan, op zeer
 waardevol erf, plek vm kerk Midwolda en
 steenhuis. Tevens kolk op het terrein.



Menterneweg 2 x xxx xxx xx xx

ruimtelijke relevantie:
 forse dwarshuisboerderij met blokvormig
 voorhuis voorzien van twee bouwlagen.
 Voorhuis in Eclectische stijl. Onderdeel
 boerderijenlint Menterneweg - Oosterstraat.
 Ensemble met schuin tegenover gelegen
 rijksmonumentale boerderij.



cultuurhistorisch
 architectuurhist.
 stedenbouwk.
 /ensemble
 authenticiteit
 zeldzaamheid

Gereweg 8 x xx xxx xx x

ruimtelijke relevantie:
 forse dwarshuisboerderij uit 1882 in
 ambachtelijk-traditionele trant. Mede door
 omvang en symmetrische architectuur zeer
 beeldbepalend gelegen nabij knooppunt van
 wegen.



Lange Zuidwending 22 x xx xx x x

ruimtelijke relevantie:
 woonhuis verwant aan het krimpentype.
 Burgerwoning gebouwd in Delftse Schoolstijl,
 kenmerkend voor Wederopbouwperiode.
 Beeldbepalende, open ligging aan de Lange
 Zuidwending.



cultuurhistorisch
 architectuurhist.
 stedenbouwk.
 /ensemble
 authenticiteit
 zeldzaamheid

Hoofdweg 1 **x xx xx xx x**
 ruimtelijke relevantie: Beschermd Gezicht
 dwarshuis in Eclectische stijl met
 aangebouwde schuur, typerend voor
 huisvesting notabelen / rentenierende boeren.
 Met erf beeldbepalend gelegen aan het
 hoofdlint. Ensemble met naastgelegen pand nr.
 3 en schuin tegenover boerderij 2.



Hoofdweg 3 **xx x xx x xx**
 ruimtelijke relevantie: Beschermd Gezicht
 woonhuis verwant aan krimpentype met
 aangebouwde werkplaats (mogelijk voormalige
 smederij). Als representant van dorpse
 bedrijvigheid. Beeldbepalend en dicht op de
 weg gelegen. Ensemble met naastgelegen
 dwarshuis nr. 1.



Hoofdweg 10 **x xx xx x x**
 ruimtelijke relevantie: Beschermd Gezicht
 Oldambtster boerderij met groot, blokvormig
 voorhuis uit 1899 in ambachtelijk-traditionele
 trant. Met erf beeldbepalend gelgen aan het
 hoofdlint. Typerend voor het boerderijenlint aan
 de Hoofdweg. Ensemble met schuin tegenover
 gelegen boerderij nr. 7.



Hoofdweg 13 **x x xx x x**
 ruimtelijke relevantie: Beschermd Gezicht
 Oldambtster boerderij in ambachtelijk-
 traditionele trant met Eclectische decoratieve
 elementen. Schuur is nieuw. Met erf
 beeldbepalend gelegen en typerend voor het
 boerderijenlint aan de Hoofdweg. Deel
 boerderijenreeks 7-11-13-15-17.



cultuurhistorisch
 architectuurhist.
 stedenbouwk.
 /ensemble
 authenticiteit
 zeldzaamheid

Hoofdweg 2 **x xxx xx xx x**
 ruimtelijke relevantie: Beschermd Gezicht
 forse dwarshuisboerderij in Eclectische stijl.
 Met erf beeldbepalend gelegen aan het
 hoofdlint. Typerend voor het boerderijenlint aan
 de Hoofdweg-Nieuweweg. Vormt ensemble
 met schuin tegenover gelegen boerderij
 Nieuweweg 5 en dwarshuis nr. 1



Hoofdweg 7 **x x xx x x**
 ruimtelijke relevantie: Beschermd Gezicht
 Oldambtster boerderij in ambachtelijk-
 traditionele trant met wolfeind. Met erf
 beeldbepalend gelegen en typerend voor het
 boerderijenlint aan de Hoofdweg. Deel
 boerderijenreeks 7-11-13-15-17. Ensemble met
 schuin tegenover gelegen boerderij 10.



Hoofdweg 11 **x xx xx x x**
 ruimtelijke relevantie: Beschermd Gezicht
 Oldambtster boerderij uit 1867 in ambachtelijk-
 traditionele trant van het oude type met
 topgevel. Met erf beeldbepalend gelegen en
 typerend voor het boerderijenlint aan de
 Hoofdweg. Deel boerderijenreeks 7-11-13-15-
 17.



Hoofdweg 15 **x xx xx x x**
 ruimtelijke relevantie: Beschermd Gezicht
 Oldambtster boerderij in ambachtelijk-
 traditionele trant met wolfeind. Met erf
 beeldbepalend gelegen en typerend voor het
 boerderijenlint aan de Hoofdweg. Deel
 boerderijenreeks 7-11-13-15-17.



cultuurhistorisch
 architectuurhist.
 stedenbouwk.
 /ensemble
 authenticiteit
 zeldzaamheid

Hoofdweg 16 x xxx xx xx xx

ruimtelijke relevantie: Beschermd Gezicht villa van bijzonder type in rijke, Eclectische stijl, typerend voor huisvesting notabelen / rentenierende boeren. Met erf beeldbepalend gelegen aan het hoofdlint. Ensemble met tegenover gelegen dwarshuis nr. 31.



Hoofdweg 23 x x xx x x

ruimtelijke relevantie: Beschermd Gezicht Oldambtster boerderij in ambachtelijk-traditionele trant met wolfeind. Beeldbepalend gelegen en typerend voor het boerderijenlint aan de Hoofdweg. Deel boerderijenreeks nrs. 23-25-27.



Hoofdweg 27 x xx xx x x

ruimtelijke relevantie: Beschermd Gezicht dwarshuisboerderij in ambachtelijk-traditionele trant. Met erf en kapschuur beeldbepalend gelegen en typerend voor het boerderijenlint aan de Hoofdweg. Deel boerderijenreeks nrs. 23-25-27. Gelegen naast krimpentype nr. 29.



Hoofdweg 31 x xx xx xx x

ruimtelijke relevantie: Beschermd Gezicht dwarshuis in Eclectische stijl met aangebouwde schuur, typerend voor huisvesting notabelen / rentenierende boeren. Met erf beeldbepalend gelegen aan het hoofdlint, tussen krimpentype 29 en woning 35 en tegenover villa 16.



cultuurhistorisch
 architectuurhist.
 stedenbouwk.
 /ensemble
 authenticiteit
 zeldzaamheid

Hoofdweg 17 x xx xx xx x

ruimtelijke relevantie: Beschermd Gezicht dwarshuisboerderij met fors, blokvormig dwarshuis uit 1900 in Eclectische stijl. Met erf beeldbepalend gelegen en typerend voor het boerderijenlint aan de Hoofdweg. Deel boerderijenreeks 7-11-13-15-17.



Hoofdweg 25 x x xx x x

ruimtelijke relevantie: Beschermd Gezicht resterend voorhuis van Oldambtster boerderij in ambachtelijk-traditionele trant met wolfeind. Met erf beeldbepalend gelegen en typerend voor het boerderijenlint aan de Hoofdweg. Deel boerderijenreeks 23-25-27.



Hoofdweg 29 x x xx xx x

ruimtelijke relevantie: Beschermd Gezicht Krimpentype in ambachtelijk-traditionele trant. Kenmerkend voor huisvesting landarbeiders. Beeldbepalende ligging aan de Hoofdweg, tussen boerderij nr. 27 en dwarshuis nr. 31.



cultuurhistorisch
 architectuurhist.
 stedenbouwk.
 /ensemble
 authenticiteit
 zeldzaamheid

Hoofdweg 35 x x xx xx x

ruimtelijke relevantie: Beschermd Gezicht woonhuis verwant aan het krimpentype in zeer sobere Interbellumarchitectuur. Kenmerkend voor huisvesting landarbeiders. Beeldbepalende hoekligging Hoofdweg/Hamer en Sikkellaan, naast dwarshuis nr. 31.



Hoofdweg 43 x xxx xx xx x

ruimtelijke relevantie: Beschermd Gezicht forse villa in Overgangsarchitectuur. Voorheen voorhuis van boerderij. Met erf beeldbepalend gelegen aan het hoofdlint, tussen boerderij nr. 41 en villa nr. 47.



Hoofdweg 55 x xx xx x x

ruimtelijke relevantie: Beschermd Gezicht van Oldambtster boerderij is oude voorhuis uit 1864 bewaard. Topgevel in Chaletstijl. Met erf beeldbepalend gelegen en typerend voor het boerderijenlint aan de Hoofdweg. Ensemble met rijksm. boerderij 51, naast woonhuis 57 en schuin tegenover rijksm. kerk nr. 18.



Hoofdweg 65 x xx xx x x

ruimtelijke relevantie: Beschermd Gezicht burgerwoning in Amsterdamse Schoolstijl. Beeldbepalend gelegen aan het hoofdlint.



cultuurhistorisch
 architectuurhist.
 stedenbouwk.
 /ensemble
 authenticiteit
 zeldzaamheid

Hoofdweg 41 x xxx xx x x

ruimtelijke relevantie: Beschermd Gezicht dwarshuisboerderij met fors, blokvormig dwarshuis uit 1906 in Eclectische stijl. Met erf beeldbepalend gelegen aan het hoofdlint. Typerend voor het boerderijenlint aan de Hoofdweg. Ensemble met naastgelegen villa nr. 43.



Hoofdweg 47 x xx xx x x

ruimtelijke relevantie: Beschermd Gezicht villa in Overgangsarchitectuur, typerend voor huisvesting notabelen / rentenierende boeren. Met erf beeldbepalend gelegen aan het hoofdlint, tussen villa nr. 43 en rijksmonumentale boerderij nr. 51.



Hoofdweg 57 x xx xx x x

ruimtelijke relevantie: Beschermd Gezicht woonhuis in stijl van de Delftse School, kenmerkend voor Wederopbouwperiode (voormalige pastorie?). Met erf beeldbepalend gelegen aan het hoofdlint. Ensemble met naastgelegen boerderij nr. 55 en tegenover rijksmonumentale kerk nr. 18.



Hoofdweg 71 x xx xx x x

ruimtelijke relevantie: Beschermd Gezicht villavormig woonhuis met decoratieve elementen in Eclectische stijl. Typerend voor huisvesting notabelen / rentenierende boeren. Met erf beeldbepalend gelegen aan het hoofdlint. Pand volgt kavelrichting en is schuin op de weg gesitueerd.



cultuurhistorisch
 architectuurhist.
 stedenbouwk.
 /ensemble
 authenticiteit
 zeldzaamheid

Hoofdweg 87 **x xxx xx xx x**

ruimtelijke relevantie: Beschermd Gezicht
 dwarshuis in Eclectische stijl met
 aangebouwde schuur, typerend voor
 huisvesting notabelen / rentenierende boeren.
 Met erf beeldbepalend gelegen aan het
 eenzijdig bebouwde hoofdlint. Ensemble met
 naastgelegen boerderij nr. 89.



Hoofdweg 91 **x x xx x x**

ruimtelijke relevantie: Beschermd Gezicht
 Oldambtster boerderij uit 1876 in ambachtelijk-
 traditionele trant. Met erf beeldbepalend
 gelegen en typerend voor het eenzijdig
 bebouwde boerderijenlint aan de Hoofdweg.
 Ensemble met naastgelegen dwarshuis nr. 91
 en naastgelegen boerderij nr. 89.



Kerkhoflaan 3 **x x xx x x**

ruimtelijke relevantie: Beschermd Gezicht
 woonhuis verwant aan het krimpentype,
 uitgevoerd met decoratieve elementen in
 Eclectische stijl. Beeldbepalend gelegen aan
 bocht in laantje, achter de rijksmonumentale
 kerk, Hoofdweg 18.



Molenlaan 8 **xx xx xx xx xx**

ruimtelijke relevantie: Beschermd Gezicht
 helft van dubbel woonhuis in sobere, maar
 gave Interbellumarchitectuur. Typerend voor
 huisvesting van landarbeiders. Beeldbepalende
 ligging aan Molenlaan. Molenlaan draagt nog
 karakter van arbeiderslaantje.



cultuurhistorisch
 architectuurhist.
 stedenbouwk.
 /ensemble
 authenticiteit
 zeldzaamheid

Hoofdweg 89 **x xx xx xx xx**

ruimtelijke relevantie: Beschermd Gezicht
 Oldambtste boerderij uit 1940 in Delftse
 Schoolstijl. Met erf beeldbepalend gelegen en
 typerend voor het eenzijdig bebouwde
 boerderijenlint aan de Hoofdweg. Ensemble
 met naastgelegen dwarshuis nr. 87 en
 naastgelegen boerderij nr. 91.



Hoofdweg 93 **x xxx xx xx x**

ruimtelijke relevantie: Beschermd Gezicht
 dwarshuis in rijke, Eclectische stijl met
 aangebouwde schuur, typerend voor
 huisvesting notabelen / rentenierende boeren.
 Met erf beeldbepalend gelegen aan het
 eenzijdig bebouwde hoofdlint, tussen boerderij
 nr. 91 en rijksm. boerderij nr. 95.



Molenlaan 6 **xx xx xx xx xx**

ruimtelijke relevantie: Beschermd Gezicht
 helft van dubbel woonhuis in sobere, maar
 gave Interbellumarchitectuur. Typerend voor
 huisvesting van landarbeiders. Beeldbepalende
 ligging aan Molenlaan. Molenlaan draagt nog
 karakter van arbeiderslaantje.



Molenlaan 17 **x xx xx xx x**

ruimtelijke relevantie: Beschermd Gezicht
 Krimpentype in ambachtelijk-traditionele trant.
 Kenmerkend voor huisvesting landarbeiders.
 Beeldbepalende ligging aan Molenlaan.
 Molenlaan draagt nog karakter van
 arbeiderslaantje.



cultuurhistorisch
 architectuurhist.
 stedenbouwk.
 /ensemble
 authenticiteit
 zeldzaamheid

Molenlaan 23 **x xx xx xx x**

ruimtelijke relevantie: Beschermd Gezicht Krimpentype in ambachtelijk-traditionele trant. Kenmerkend voor huisvesting landarbeiders. Beeldbepalende ligging aan Molenlaan. Molenlaan draagt nog karakter van arbeiderslaantje.



Verl Hoofdweg 5 **xx xx xx x x**

ruimtelijke relevantie: Beschermd Gezicht Kop-rompboerderij met voorhuis uit 1928 in Interbellumarchitectuur. Kreeg functie als proefboerderij in 1926. Met erf beeldbepalend gelegen en typerend voor het boerderijenlint aan de Verl. Hoofdweg. Ensemble met naast en tegenover gel. rijksm. woonhuizen 2, 3 & 9.



Verl Hoofdweg 10 **x x xx x x**

ruimtelijke relevantie: Oldambtster boerderij in sobere, ambachtelijk-traditionele trant met wolfeind. Ligging nagenoeg evenwijdig aan de weg. Met erf beeldbepalend gelegen en typerend voor het boerderijenlint aan de Verl. Hoofdweg.



Verl Hoofdweg 55 **x xx xx xx x**

ruimtelijke relevantie: Oldambtster boerderij met topgevel in Chaletstijl, vermoedelijk uit 1882. Met erf beeldbepalend gelegen en typerend voor het boerderijenlint aan de Verl. Hoofdweg.



cultuurhistorisch
 architectuurhist.
 stedenbouwk.
 /ensemble
 authenticiteit
 zeldzaamheid

Oostlaan 1 **xxx xx xx xx xxx**

ruimtelijke relevantie: Beschermd Gezicht dorps huis gebouwd in Delftse Schoolstijl. Representant bijzondere dorpsfuncties. Beeldbepalende ligging aan laantje.



Verl Hoofdweg 6 **xx x xx x x**

ruimtelijke relevantie: Beschermd Gezicht telefooncentrale uit 1950 in sobere Delftse Schoolstijl. Representant bouw voor nutsvoorzieningen. Beeldbepalende ligging aan de Verl. Hoofdweg, naast rijksmonumentale boerderij nr. 4.











Verl Hoofdweg 11 **x xx xx xx x**









ruimtelijke relevantie: Beschermd Gezicht Oldambtster boerderij met topgevel in Chaletstijl uit 1876. Met erf beeldbepalend gelegen en typerend voor het boerderijenlint aan de Verl. Hoofdweg. Ensemble met rijksmonumenten, schuin tegenover boerderij nr. 4 en naast woonhuis nr. 9.



	cultuurhistorisch	architectuurhist.	stedenbouwk. /ensemble	authenticiteit	zeldzaamheid	
De Dellen 1	XX	XX	XX	XX	XX	 <p>ruimtelijke relevantie: gemaal in functionalistische architectuur, vermoedelijk gerealiseerd rond 1970. Representant bouw voor waterhuishouding. Beeldbepalende ligging aan De Dellen nabij het Hondshalstermeer.</p>
Hamrikkerweg 3	X	XX	XX	X	X	 <p>ruimtelijke relevantie: dwarshuisboerderij in ambachtelijk-traditionele trant. Opvallende situering met schuurgevels naar de weg, in flauwe bocht. Met erf beeldbepalend gelegen en typerend voor het boerderijenlint aan het hoofdlint.</p>
Hamrikkerweg 7	X	X	XX	X	X	 <p>ruimtelijke relevantie: Oldambtster boerderij in ambachtelijk-traditionele trant met wolfeind. Met erf beeldbepalend gelegen en typerend voor het boerderijenlint aan het hoofdlint. Ensemble met naastgelegen krimpentype nr. 5, trafo 7A en boerderij nr. 11.</p>
Hamrikkerweg 14	X	XXX	XX	XX	X	 <p>ruimtelijke relevantie: Oldambtster boerderij in ambachtelijk-traditionele trant met wolfeind. Met erf beeldbepalend gelegen en typerend voor het boerderijenlint aan het eenzijdig bebouwd hoofdlint. Ensemble met naastgelegen complex arbeiderswoningen nrs. 24-28.</p>

	cultuurhistorisch	architectuurhist.	stedenbouwk. /ensemble	authenticiteit	zeldzaamheid	
Hamrikkerweg 2	X	X	XX	X	X	 <p>ruimtelijke relevantie: Krimpentype in ambachtelijk-traditionele trant. Kenmerkend voor huisvesting landarbeiders. Beeldbepalende ligging aan begin van het hoofdlint, afwisseling boerderijen en (vm) arbeiderswoningen.</p>
Hamrikkerweg 5	X	X	XX	X	X	 <p>ruimtelijke relevantie: Krimpentype in ambachtelijk-traditionele trant. Kenmerkend voor huisvesting landarbeiders. Beeldbepalende ligging aan het hoofdlint, afwisseling boerderijen en (vm) arbeiderswoningen. Ensemble met naastgelegen boerderij nr. 7.</p>
Hamrikkerweg 11	X	XX	XXX	XX	X	 <p>ruimtelijke relevantie: dwarshuisboerderij in ambachtelijk-traditionele trant. Met erf zeer beeldbepalend gelegen in bocht van de weg en typerend voor het boerderijenlint aan het hoofdlint.</p>

	cultuurhistorisch	architectuurhist.	stedenbouwk./ensemble	authenticiteit	zeldzaamheid		cultuurhistorisch	architectuurhist.	stedenbouwk./ensemble	authenticiteit	zeldzaamheid		
Hamrikkerweg 15	x	x	xxx	x	x	 <p>ruimtelijke relevantie: dwarshuis. Typerend voor huisvesting notabelen / rentenierende boeren. Met erf beeldbepalend gelegen aan het hoofdlint. Pand volgt kavelrichting en is schuin op de weg gesitueerd. Ensemble met naastgelegen rijksm. boerderij nr. 13.</p>	Hamrikkerweg 24	xx	x	xx	x	xx	 <p>ruimtelijke relevantie: voormalig dubbel woonhuis in sobere ambachtelijk-traditionele trant. Deel complex typerende, eenvoudige arbeiderswoningen Hamrikkerweg 24-28. Vergelijk ook Hoofdstr. 115-117 en Bouwteln 2 en 17 Beerta. Beeldbep. ligging, eenzijdig bebouwd lint.</p>
Hamrikkerweg 26	xx	x	xx	x	xx	 <p>ruimtelijke relevantie: helft van dubbel woonhuis in sobere ambachtelijk-traditionele trant. Deel complex typerende, eenvoudige arbeiderswoningen Hamrikkerweg 24-28. Vergelijk ook Hoofdstr. 115-117 en Bouwteln 2 en 17 Beerta. Beeldbep. ligging, eenzijdig bebouwd lint.</p>	Hamrikkerweg 28	xx	x	xx	x	x	 <p>ruimtelijke relevantie: helft van dubbel woonhuis in sobere ambachtelijk-traditionele trant. Deel complex typerende, eenvoudige arbeiderswoningen Hamrikkerweg 24-28. Vergelijk ook Hoofdstr. 115-117 en Bouwteln 2 en 17 Beerta. Beeldbep. ligging, eenzijdig bebouwd lint.</p>
Hamrikkerweg 30	x	xxx	xx	xx	x	 <p>ruimtelijke relevantie: Oldambtster boerderij in ambachtelijk-traditionele trant met wolfeind. Met erf beeldbepalend gelegen en typerend voor het boerderijenlint aan het eenzijdig bebouwd hoofdlint. Tussen complex arbeiderswon. nrs. 24-28 en villaboerderij nr. 32.</p>	Hamrikkerweg 32	x	xxx	xx	xx	xx	 <p>ruimtelijke relevantie: villaboerderij met voorhuis in Eclectische stijl. Met erf beeldbepalend gelegen en typerend voor het boerderijenlint aan het eenzijdig bebouwd hoofdlint. Ensemble met naastgelegen boerderij nr. 30 en rijksmonumentale boerderij nr. 34.</p>
Hamrikkerweg 86	x	xx	xx	x	x	 <p>ruimtelijke relevantie: op ruime afstand van de doorgaande weg gesitueerde Oldambtster boerderij. Uitgevoerd in ambachtelijk-traditionele trant met wolfeind. Met erf beeldbepalend gelegen in landschap.</p>	Hamrikkerweg 98	x	xx	xx	x	x	 <p>ruimtelijke relevantie: Oldambtster boerderij in ambachtelijk-traditionele trant. Met erf beeldbepalend gelegen en typerend voor het boerderijenlint aan het hoofdlint. Boerderij volgt kavelrichting en is schuin op de weg gesitueerd.</p>

	cultuurhistorisch	architectuurhist.	stedenbouwk./ensemble	authenticiteit	zeldzaamheid		cultuurhistorisch	architectuurhist.	stedenbouwk./ensemble	authenticiteit	zeldzaamheid		
Hamrikkerweg 130	xx	x	xx	x	x	<p>ruimtelijke relevantie: telefooncentrale uit 1952 in sobere Delftse Schoolstijl. Representant van de bouw voor nutsvoorzieningen. Beeldbepalende, open ligging aan het Oude Diepje, op enige afstand van het hoofdlint.</p> 	Pastorieweg 8	x	xx	xx	x	x	<p>ruimtelijke relevantie: Oldambtster boerderij in ambachtelijk-traditionele trant met wolfeind. Evenwijdige ligging aan de Pastorieweg en het Zijldiep. Onderdeel boerderijenlint Pastorieweg. Met erf beeldbepalend gelegen aan de Pastorieweg, naast boerderij nr. 10.</p> 
Pastorieweg 10	x	x	xx	x	x	<p>ruimtelijke relevantie: Oldambtster boerderij in ambachtelijk-traditionele trant met lijstgevel. Evenwijdige ligging aan de Pastorieweg en het Zijldiep. Onderdeel boerderijenlint Pastorieweg. Beeldbepalende ligging nabij Nieuw-Scheemda. Naast boerderij nr. 8.</p> 	Rechtewalsterweg 2	xx	x	x	x	x	<p>ruimtelijke relevantie: trafo in Interbellumarchitectuur met invloeden Amsterdamse Schoolstijl. Representant van de bouw voor nutsvoorzieningen. Beeldbepalende ligging aan het begin van de Rechtewalsterweg.</p> 
Rechtewalsterweg 8	x	xx	xx	x	x	<p>ruimtelijke relevantie: Oldambtster boerderij in ambachtelijk-traditionele trant met wolfeind. Onderdeel boerderijenlint en met erf beeldbepalend gelegen aan de Rechtewalsterweg.</p> 	Zwaagweg 1	x	xx	xx	x	x	<p>ruimtelijke relevantie: Oldambtster boerderij in ambachtelijk-traditionele trant. Met erf beeldbepalend gelegen landschap ten zuiden van Wagenborgen. Open ligging nabij driesprong Zwaagweg, Oostwoldjerweg en Dellenweg.</p> 
Zwaagweg 1 (bij)	xx	xx	xx	xx	x	<p>ruimtelijke relevantie: trafo in gave Interbellumarchitectuur met invloeden Amsterdamse Schoolstijl. Representant van de bouw voor nutsvoorzieningen. Beeldbepalende, open ligging aan de Zwaagweg.</p> 	Zwaagweg 2A	x	xx	xx	x	x	<p>ruimtelijke relevantie: boerderij in Delftse Schoolstijl waarbij voorhuis en schuur door tussenlid zijn verbonden. Kenmerkend voor Wederopbouwperiode. Met erf beeldbepalend gelegen aan de Zwaagweg.</p> 

cultuurhistorisch
 architectuurhist.
 stedenbouwk.
 /ensemble
 authenticiteit
 zeldzaamheid

Binnen AE 2 **x xx xx xx x**

ruimtelijke relevantie:
 Oldambtster boerderij met decoratieve elementen in Eclectische stijl. Met erf beeldbepalend gelegen en typerend voor het eenzijdig bebouwde boerderijenlint aan de Binnen AE, deel boerderijenreeks 2-3-5-6. Situering volgt kavelrichting schuin op de weg.



Binnen AE 5 **x xx xx xx x**

ruimtelijke relevantie:
 Oldambtster boerderij met decoratieve elementen in Eclectische stijl. Met erf beeldbepalend gelegen en typerend voor het eenzijdig bebouwde boerderijenlint aan de Binnen AE, deel boerderijenreeks 2-3-5-6. Situering volgt kavelrichting schuin op de weg.



De Dellen 2 **x xx xx x x**

ruimtelijke relevantie:
 villaboerderij met voorhuis in Overgangsarchitectuur. Met erf beeldbepalend gelegen in open landschap nabij Hondshalstermeer. Ensemble met nabijgelegen gemaal, De Dellen 1 Nieuw Scheemda



Hoofdweg Oost 9 **x x xx x x**

ruimtelijke relevantie:
 villaboerderij, voorhuis vormt overgangstype tussen dwarshuis en villa. Met erf beeldbepalend gelegen op de hoek Hoofdweg Oost - Nonnegaatster Polderweg. Typerend voor het boerderijenlint aan de Hoofdweg Oost.



cultuurhistorisch
 architectuurhist.
 stedenbouwk.
 /ensemble
 authenticiteit
 zeldzaamheid

Binnen AE 3 **x xx xx x x**

ruimtelijke relevantie:
 villaboerderij met voorhuis in Overgangsarchitectuur. Met erf beeldbepalend gelegen en typerend voor het eenzijdig bebouwde boerderijenlint aan de Binnen AE, deel boerderijenreeks 2-3-5-6. Situering volgt kavelrichting schuin op de weg.



Binnen AE 6 **x x xx x x**

ruimtelijke relevantie:
 Oldambtster boerderij in sobere ambachtelijk-traditionele trant. Met erf beeldbepalend gelegen en typerend voor het eenzijdig bebouwde boerderijenlint aan de Binnen AE, deel boerderijenreeks 2-3-5-6. Situering volgt kavelrichting schuin op de weg.



Hoofdweg Oost 6 **x xx xx x x**

ruimtelijke relevantie:
 villaboerderij met voorhuis in Eclectische stijl met kenmerken van de Chaletstijl. Met erf beeldbepalend gelegen op ruime afstand van het hoofdlint in het open landschap.



Hoofdweg Oost 12 **x xx xx xx x**

ruimtelijke relevantie:
 villa in Overgangsarchitectuur. Met erf zeer beeldbepalend gelegen in bocht van de weg en voor wat betreft oriëntering schuin op de weg. Ensemble met naastgelegen schuren (werkplaats?) nr. 12A. Complex ligt naast boerderij nr. 14.



cultuurhistorisch
 architectuurhist.
 stedenbouwk.
 /ensemble
 authenticiteit
 zeldzaamheid

Hoofdweg Oost 12A **xx** **x** **xx** **x** **xx**

ruimtelijke relevantie:
 schuren in sobere, ambachtelijk-traditionele trant. Schuren zijn gesitueerd naast villa nr. 12. Geheel ligt in bocht van de weg en is schuin op de weg georiënteerd. Complex ligt naast boerderij nr. 14.



Hoofdweg Oost 17 **x** **xx** **xx** **xx** **x**

ruimtelijke relevantie:
 forse Oldambtster boerderij in ambachtelijk traditionele trant met wolfeind. Met erf beeldbepalend gelegen op zeer ruime afstand van het hoofdlint in het open landschap. Trafo aan begin van de oprijlaan.



Hoofdweg Oost 20 **x** **xxx** **xxx** **xx** **x**

ruimtelijke relevantie:
 forse villa in stijl Neorenaissance, typerend voor huisvesting notabelen / rentenierende boeren. Met erf zeer beeldbepalend gelegen nabij een bocht. Oriëntering schuin op de weg volgt kavelrichting. Naast rijksm. boerderij 22 en schuin tegenover woningen 57 en 59.



Hoofdweg Oost 57 **x** **x** **xx** **x** **x**

ruimtelijke relevantie:
 woonhuis verwant aan krimpentype uitgevoerd in sobere, ambachtelijk-traditionele trant. Beeldbepalend gelegen aan het hoofdlint, nabij bocht in de weg. Naast krimpentype nr. 59 en schuin tegenover villa nr. 20.



cultuurhistorisch
 architectuurhist.
 stedenbouwk.
 /ensemble
 authenticiteit
 zeldzaamheid

Hoofdweg Oost 14 **x** **xx** **xx** **x** **x**

ruimtelijke relevantie:
 Oldambtster boerderij in ambachtelijk-traditionele trant. Met ruime erf beeldbepalend gelegen en typerend voor het boerderijenlint aan de Hoofdweg Oost. Oriëntering volgt kavelrichting en is schuin op de weg.



Hoofdweg Oost 17 (bij) **xx** **xx** **xx** **xx** **x**

ruimtelijke relevantie:
 trafo in gave Interbellumarchitectuur met invloeden Amsterdamse Schoolstijl. Representant van de bouw voor nutsvoorzieningen. Beeldbepalende, open ligging aan begin van oprijlaan naar boerderij nr. 17.



Hoofdweg Oost 26 **x** **xx** **xx** **x** **x**

ruimtelijke relevantie:
 Oldambtster boerderij in ambachtelijk traditionele trant met lijstgevel. Met erf beeldbepalend gelegen op zeer ruime afstand van het hoofdlint in het open landschap.



Hoofdweg Oost 59 **x** **x** **xx** **x** **x**

ruimtelijke relevantie:
 krimpentype uitgevoerd in sobere Interbellumarchitectuur. Typerend voor huisvesting landarbeiders. Beeldbepalend gelegen aan het hoofdlint, nabij bocht in de weg. Naast krimpentype nr. 57 en schuin tegenover villa nr. 20.



cultuurhistorisch
 architectuurhist.
 stedenbouwk.
 /ensemble
 authenticiteit
 zeldzaamheid

Hoofdweg Oost 67 **x xx xx x x**

ruimtelijke relevantie:
 Oldambtster boerderij in ambachtelijk-traditionele trant met wolfeind. Beeldbepalend gelegen op vrij korte afstand van de weg en in zicht van de Langeweg. Typerend voor het boerderijenlint aan hoofdlint. Schuin tegenover villa Langeweg nr. 1 en rijksm. boerderij nr. 2.



Hoofdweg Oost 77 **x xx xx x x**

ruimtelijke relevantie:
 boerderij met woonhuis dat door tussenlid is verbonden met de schuur. Woonhuis in naoorlogse architectuur, invloeden functionalisme. Met ruime erf zeer beeldbepalend gelegen in bocht van de Hoofdweg Oost. Nabijgelegen trafo.



Hoofdweg West 6 **x xx xx x x**

ruimtelijke relevantie:
 dwarshuisboerderij in ambachtelijk-traditionele trant. Met erf beeldbepalend gelegen op hoek Hoofdweg West/Pastorieweg. Typerend voor boerderijenreeks aan het hoofdlint. Schuin tegenover villa Hoofdweg West nr. 15.



Hoofdweg West 12 **x x xx x x**

ruimtelijke relevantie:
 dwarshuis in sobere Eclectische stijl. Verdeeld in twee woningen. Door kavelrichting schuin op de weg georiënteerd. Beeldbepalende ligging aan de Hoofdweg West. Ensemble met achter het dwarshuis gelegen tweekapsschuur, nr. 14A.



cultuurhistorisch
 architectuurhist.
 stedenbouwk.
 /ensemble
 authenticiteit
 zeldzaamheid

Hoofdweg Oost 75 **x xx x x x**

ruimtelijke relevantie:
 woonhuis in Overgangsarchitectuur. Beeldbepalende hoekligging Hoofdweg Oost/Oosterhamrikker Maarweg. Eindpunt klein bebouwingscluster noordzijde Hoofdweg Oost.



Hoofdweg Oost 77 (bij) **xx xx xx xx x**

ruimtelijke relevantie:
 trafo in gave Interbellumarchitectuur met invloeden Amsterdamse Schoolstijl. Representant van de bouw voor nutsvoorzieningen. Beeldbepalende, open ligging aan de Hoofdweg Oost, bij boerderij nr. 77.



Hoofdweg West 10 **x xx xx x x**


ruimtelijke relevantie:
 Oldambtster boerderij in ambachtelijk-traditionele trant met topgevel. Met erf beeldbepalend gelegen in een flauwe bocht, door kavelrichting schuin op de weg. Typerend voor boerderijenreeks aan het hoofdlint. Schuin tegenover rijksm. boerderijen 21 en 25.







Hoofdweg West 14 **x x xx x x**

ruimtelijke relevantie:
 dwarshuis in sobere Eclectische stijl. Verdeeld in twee woningen. Door kavelrichting schuin op de weg georiënteerd. Beeldbepalende ligging aan de Hoofdweg West. Ensemble met achter het dwarshuis gelegen tweekapsschuur, nr. 14A.



	cultuurhistorisch	architectuurhist.	stedenbouwk. /ensemble	authenticiteit	zeldzaamheid	
<p>Hoofdweg West 14A</p> <p>ruimtelijke relevantie: tweekapsschuur is sobere, ambachtelijk-traditionele trant. Vormt complex met dwarshuis Hoofdweg West 12-14. Complex kent beeldbepalende ligging aan hoofdint. Schuren vormen onderdeel agrarische reeks en volgen kavelrichting schuin op de weg.</p>	x	x	xx	x	x	
<p>Hoofdweg West 17</p> <p>ruimtelijke relevantie: Oldambtster boerderij in Eclectische stijl met wolfeind. Met erf beeldbepalend gelegen op enige afstand van de Hoofdweg West. Door ligging nabij en evenwijdig aan het Termunterzijldiep. Schuin op de weg, schuurzijde georiënteerd op de weg.</p>	x	xx	xx	x	x	
<p>Hoofdweg West 22</p> <p>ruimtelijke relevantie: Krimpentype in ambachtelijk-traditionele trant. Kenmerkend voor huisvesting landarbeiders. Beeldbepalende gelegen, evenwijdig en op korte afstand van de Hoofdweg West, in een bocht van de weg. Onderdeel reeks vm arbeiderswoningen.</p>	x	x	xx	x	xx	
<p>Hoofdweg West 29</p> <p>ruimtelijke relevantie: Krimpentype in ambachtelijk-traditionele trant. Kenmerkend voor huisvesting landarbeiders. Beeldbepalende gelegen aan de Hoofdweg West. Onderdeel reeks vm arbeiderswoningen.</p>	x	x	xx	x	x	

	cultuurhistorisch	architectuurhist.	stedenbouwk. /ensemble	authenticiteit	zeldzaamheid	
<p>Hoofdweg West 15</p> <p>ruimtelijke relevantie: villa in overgangsarchitectuur, typerend voor huisvesting notabelen / rentenierende boeren. Met erf beeldbepalend gelegen aan het hoofdint, nabij een bocht in de weg. Schuin tegenover boerderij nr. 6.</p>	x	xx	xx	xx	x	
<p>Hoofdweg West 19</p> <p>ruimtelijke relevantie: woonhuis in Delftse Schoolstijl. Beeldbepalende ligging aan de Hoofdweg West, naast de rijksmonumentale boerderij nr. 21.</p>	x	x	xx	x	x	
<p>Hoofdweg West 26</p> <p>ruimtelijke relevantie: Oldambtster boerderij in ambachtelijk-traditionele trant met topgevel. Met erf beeldbepalend gelegen aan zowel Hoofdweg West als Gereweg. Met voorhuis georiënteerd op Term. zijldiep. Typerend voor reeks boerderijen aan het hoofdint. Tegenover 35.</p>	x	xx	xx	x	x	
<p>Hoofdweg West 35</p> <p>ruimtelijke relevantie: dwarshuisboerderij in ambachtelijk-traditionele trant. Met erf beeldbepalend gelegen aan zowel Hoofdweg West als Gereweg. Typerend voor boerderijenreeks aan het hoofdint. Tegenover boerderij nr. 26.</p>	x	x	xx	x	x	

cultuurhistorisch
 architectuurhist.
 stedenbouwk.
 /ensemble
 authenticiteit
 zeldzaamheid

Kerkelaan 4 **x xx xx xx x**

ruimtelijke relevantie:
 forse Oldambtster boerderij in ambachtelijk-traditionele trant. Hoog opgaande voorgevel met wolfeind. Met erf beeldbepalend gelegen in open landschap ten oosten van Nieuwolda. Oud erf op ruime afstand van de Kerkelaan.



Kopaf 4 **x x xx x x**

ruimtelijke relevantie:
 woonhuis in sobere Delftse Schoolstijl, kenmerkend voor Wederopbouwperiode. Beeldbepalende ligging in klein cluster woningen in open landschap nabij Hondshalstermeer. In bocht van de weg. Ensemble met naastgelegen krimpentype 2.



Polderdwarsweg 1 **x xx xx x x**

ruimtelijke relevantie:
 villaboerderij met voorhuis in Interbellumarchitectuur. Met erf beeldbepalende, open ligging aan de eenzijdig bebouwde Polderdwarsweg, nabij kruising met Langeweg. Typerend voor boerderijenlint. Onderdeel boerderijenreeks nrs. 1-2-3.



Polderdwarsweg 2 **x x xx x x**

ruimtelijke relevantie:
 Oldambtster boerderij met hoge ouderdom in ambachtelijk-traditionele trant. Nok evenwijdig aan de weg. Met erf beeldbepalende, open ligging aan de eenzijdig bebouwde weg. Typerend voor boerderijenlint. Onderdeel boerderijenreeks nrs. 1-2-3.



cultuurhistorisch
 architectuurhist.
 stedenbouwk.
 /ensemble
 authenticiteit
 zeldzaamheid

Kopaf 2 **x x xx x x**

ruimtelijke relevantie:
 Krimpentype in ambachtelijk-traditionele trant. Kenmerkend voor huisvesting landarbeiders. Beeldbepalende ligging in klein cluster woningen in open landschap nabij Hondshalstermeer. In bocht van de weg. Ensemble met naastgelegen woning nr. 4.



Langeweg 1 **x xxx xxx xx xx**

ruimtelijke relevantie:
 villa in rijke, Eclectische stijl. Overgangstype tussen dwarshuis en villa. Typerend voor huisvesting notabelen / rentenierende boeren. Met erf beeldbepalende hoekligging Langeweg -Hoofdweg Oost. Naast rijksm. Langeweg 2 en tegenover Hoofdweg Oost 67.



Polderdwarsweg 1A **xx x xx x x**

ruimtelijke relevantie:
 trafo in Interbellumarchitectuur met invloeden Amsterdamse Schoolstijl. Representant van de bouw voor nutsvoorzieningen. Beeldbepalende, open ligging aan de Polderdwarsweg, bij boerderij nr. 1.



Polderdwarsweg 3 **x xx xx x x**

ruimtelijke relevantie:
 dwarshuisboerderij in Eclectische stijl. Met erf beeldbepalende, open ligging aan de eenzijdig bebouwde Polderdwarsweg. Typerend voor boerderijenlint. Onderdeel boerderijenreeks nrs. 1-2-3.



cultuurhistorisch
 architectuurhist.
 stedenbouwk.
 /ensemble
 authenticiteit
 zeldzaamheid

Polderdwarsweg 9 **x xxx xx xx x**

ruimtelijke relevantie:
 dwarshuisboerderij met voorhuis in Eclectische stijl. Met erf beeldbepalende, open ligging aan de eenzijdig bebouwde Polderdwarsweg, nabij T-splitsing. Typerend voor boerderijenlint aan de Polderdwarsweg.



Provincialeweg 6 **x xx xx xx x**

ruimtelijke relevantie:
 dwarshuisboerderij met voorhuis in Eclectische stijl. Met erf beeldbepalende, open ligging aan de eenzijdig bebouwde Provincialeweg. In bocht van de weg. Typerend voor boerderijenlint. Onderdeel boerderijenreeks nrs. 5-6-9. Kapschuur 6A.



Provincialeweg 9 **x xx xx x x**

ruimtelijke relevantie:
 Oldambtster boerderij in ambachtelijk-traditionele trant met lijstgevel. Met erf beeldbepalende, open ligging aan de Provincialeweg. Evenwijdig aan de weg. Typerend voor boerderijenlint. Onderdeel reeks nrs. 5-6-9. Naast Polderdwarsweg 3.



Provincialeweg 15 **x xx xx x x**

ruimtelijke relevantie:
 boerderij met voorhuis in sobere Delftse Schoolstijl, kenmerkend voor Wederopbouw. Met erf beeldbepalend gelegen nabij T-splitsing met de Lipskerweg. Typerend voor boerderijenlint aan de Provincialeweg. Gesitueerd naast nr. 16.



cultuurhistorisch
 architectuurhist.
 stedenbouwk.
 /ensemble
 authenticiteit
 zeldzaamheid

Provincialeweg 5 **x xx xx x x**

ruimtelijke relevantie:
 Oldambtster boerderij in ambachtelijk-traditionele trant met topgevel. Met erf beeldbepalende, open ligging aan de eenzijdig bebouwde Provincialeweg. Evenwijdig aan de weg. Typerend voor boerderijenlint. Onderdeel boerderijenreeks nrs. 5-6-9.



Provincialeweg 6A **x xx xx xx x**

ruimtelijke relevantie:
 kapschuur bij dwarshuisboerderij nr. 6. Onderdeel boerderijenreeks nrs. 5-6-9.



Provincialeweg 9 (bij) **xx x xx x x**

ruimtelijke relevantie:
 trafo in gave Interbellumarchitectuur met invloeden Amsterdamse Schoolstijl. Representant van de bouw voor nutsvoorzieningen. Beeldbepalende, open ligging aan de Provincialeweg, bij boerderij nr. 9.



cultuurhistorisch
 architectuurhist.
 stedenbouwk.
 /ensemble
 authenticiteit
 zeldzaamheid

Provincialeweg 16

x x xx x x

ruimtelijke relevantie:
 voormalige boerderij van Oldambster type.
 Alleen voorhuis is bewaard gebleven.
 Uitgevoerd in Eclectische stijl. Met erf
 beeldbepalend gelegen. Nabij de Oude Geut.
 Typerend voor boerderijenlint aan
 Provincialeweg, naast boerderij nr. 15.



cultuurhistorisch
 architectuurhist.
 stedenbouwk.
 /ensemble
 authenticiteit
 zeldzaamheid

Scheve Klap 1

x xx x x x

ruimtelijke relevantie:
 boerderij met woonhuis in Delftse Schoolstijl,
 kenmerkend voor Wederopbouwperiode. Met
 erf beeldbepalend gelegen nabij de Scheve
 Klap over het Termunterzijldiep, en aan het
 begin van het boerderijenlint aan de Heemweg.



	cultuurhistorisch	architectuurhist.	stedenbouwk. /ensemble	authenticiteit	zeldzaamheid		cultuurhistorisch	architectuurhist.	stedenbouwk. /ensemble	authenticiteit	zeldzaamheid	
Goldhoorn 29	x	xx	xx	x	x	<p>ruimtelijke relevantie: dwarshuisboerderij met voorhuis in Eclectische stijl. Met erf beeldbepalende, open ligging aan de Goldhoorn. Oriëntering volgt kavelrichting en is schuin op de weg. Typerend voor boerderijenlint. Naast rijksmonumentale boerderij nr. 33.</p>						
Polderweg 10	xx	x	xx	x	x	<p>ruimtelijke relevantie: dwarshuis met aangebouwde schuur. Voorhuis uitgevoerd in ambachtelijk-traditionele trant, met erker aan de wegzijde. Wellicht vm herberg? Beeldbepalend op korte afstand van de weg. Cluster met naastgel. boerderij nr. 15 en tegenover nr. 12A.</p>						
Polderweg 15	x	xx	xx	xx	x	<p>ruimtelijke relevantie: forse Oldambtser boerderij in ambachtelijk-traditionele trant met lijstgevel. Nokrichting evenwijdig aan de weg. Met erf beeldbepalend gelegen aan Polderweg. Cluster met naastgelegen dwarshuis nr. 10 en tegenover gelegen boerderij nr. 12A.</p>						
Polderweg 22	x	xx	xx	xx	x	<p>ruimtelijke relevantie: forse dwarshuisboerderij in Eclectische stijl. Voorzien van twee huisnummers. Nokrichting haaks op de weg. Met erf beeldbepalend gelegen en typerend voor boerderijenlint aan Polderweg, onderdeel reeks 22-22A-24-25.</p>						
Langeweg 1	x	x	xx	x	x	<p>ruimtelijke relevantie: Oldambtster boerderij van type met deeldeuren in voorgevel. Nokrichting evenwijdig aan Langeweg. Met erf beeldbepalend gelegen aan Langeweg in open landschap.</p>						
Polderweg 12A	x	xx	xx	x	x	<p>ruimtelijke relevantie: boerderij met woonhuis in Delftse Schoolstijl, kenmerkend voor Wederopbouw. Met erf beeldbepalende, open ligging op forse afstand van Polderweg. Schuur met nok haaks op de weg. Cluster met schuin tegenover gelegen dwarshuis nr. 10 en boerderij nr. 15.</p>						
Polderweg 19	x	xx	xx	x	x	<p>ruimtelijke relevantie: villaboerderij met vrijstaand woonhuis in Interbellumarchitectuur. Schuur met nokrichting evenwijdig aan de weg. Typerend voor boerderijenreeks aan de Polderweg. Met erf beeldbepalend gelegen aan Polderweg en in open landschap.</p>						
Polderweg 22A	x	xx	xx	xx	x	<p>ruimtelijke relevantie: forse dwarshuisboerderij in Eclectische stijl. Voorzien van twee huisnummers. Nokrichting haaks op de weg. Met erf beeldbepalend gelegen en typerend voor boerderijenlint aan Polderweg, onderdeel reeks 22-22A-24-25.</p>						

cultuurhistorisch
 architectuurhist.
 stedenbouwk.
 /ensemble
 authenticiteit
 zeldzaamheid

Polderweg 24 **x** **xx** **xx** **xx** **x**

ruimtelijke relevantie:
 forse Oldambtster boerderij uit 1862 in ambachtelijk-traditionele trant met lijstgevel. Nokrichting haaks op de weg. Met erf beeldbepalend gelegen en typerend voor boerderijenlint aan Polderweg, onderdeel reeks 22-22A-24-25.










cultuurhistorisch
 architectuurhist.
 stedenbouwk.
 /ensemble
 authenticiteit
 zeldzaamheid

Polderweg 25 **x** **xxx** **xx** **xx** **x**

ruimtelijke relevantie:
 villaboerderij in Overgangsarchitectuur, arch. Kruizinga. Voorhuis vormt overgangstype van dwarshuis naar villa. Met erf en tuin beeldbepalend gelegen nabij bocht in de weg en typerend voor boerderijenlint aan de Polderweg, onderdeel reeks 22-22A-24-25.



	cultuurhistorisch	architectuurhist.	stedenbouwk. /ensemble	authenticiteit	zeldzaamheid		cultuurhistorisch	architectuurhist.	stedenbouwk. /ensemble	authenticiteit	zeldzaamheid				
Scheemderzwaag 4	x	xx	xx	x	x	<p>ruimtelijke relevantie: Oldambtster boerderij uit ca. 1870 in ambachtelijk-traditionele trant. Type met baanderdeuren in voorgevel. Met erf beeldbepalend gelegen in bocht van de weg, georiënteerd op Term.diep. Ensemble met 6. Typerend voor boerderijenlint Scheemderzwaag.</p>		Scheemderzwaag 6	x	xx	xx	xx	x	<p>ruimtelijke relevantie: Oldambtster boerderij uit 1835 in ambachtelijk-traditionele trant met wolfeind. Met erf beeldbepalend gelegen in bocht van de weg, voorhuis georiënteerd op Termunterzijldiep. Ensemble met boerderij nr. 4. Typerend voor boerderijenlint aan de Scheemderzwaag</p>	
Scheemderzwaag 8	xxx	x	xx	x	xx	<p>ruimtelijke relevantie: bunker, restant verdedigingswerken langs Termunterzijldiep uit Tweede Wereldoorlog. Beeldbepalend gelegen aan Scheemderzwaag en Termunterzijldiep.</p>		Scheemderzwaag 11	x	x	xx	x	x	<p>ruimtelijke relevantie: boerderij herbouwd in 1947 met voorhuis in Delftse Schoolstijl. Beeldbepalend gelegen aan de Scheemderzwaag en in open landschap. Typerend voor boerderijenlint aan de Scheemderzwaag.</p>	
Scheemderzwaag 14	x	x	xx	xx	x	<p>ruimtelijke relevantie: krimpentype in ambachtelijk-traditionele trant. Kenmerkend voor huisvesting landarbeiders. Beeldbepalend gelegen aan Scheemderzwaag en Termunterzijldiep. Naast boerderij nr. 16 en tegenover boerderij Zwaagsterweg 35.</p>		Scheemderzwaag 16	x	xx	xx	x	x	<p>ruimtelijke relevantie: Oldambtster boerderij uit 1852 in ambachtelijk-traditionele trant met wolfeind. Met erf beeldbepalend gelegen aan de Scheemderzwaag en Termunterzijldiep. Ensemble met woonhuis nr. 14. Typerend voor boerderijenlint aan de Scheemderzwaag</p>	
Zwaagsterweg 35	x	xxx	xxx	xx	x	<p>ruimtelijke relevantie: villaboerderij uit 1868 in Eclectische stijl. Voorhuis overgangstype van dwarshuis naar villa. Met erf beeldbepalend gelegen aan Zwaagsterweg op de hoek met het Termunterzijldiep. Naast krimpentype nr. 33 en tegenover woonhuis Scheemderzwaag 14.</p>									

cultuurhistorisch
 architectuurhist.
 stedenbouwk.
 /ensemble
 authenticiteit
 zeldzaamheid





cultuurhistorisch
 architectuurhist.
 stedenbouwk.
 /ensemble
 authenticiteit
 zeldzaamheid

Hoofdweg 2 **x** **x** **xx** **x** **x**

ruimtelijke relevantie:
 Oldambtster boerderij in ambachtelijk-
 traditionele trant. Met erf beeldbepalend
 gelegen, op enige afstand van de Hoofdweg,
 nabij de kruising met de Zwaagweg.



Hoofdweg 2 x x xx x x ruimtelijke relevantie: Oldambtster boerderij in ambachtelijk- traditionele trant. Met erf beeldbepalend gelegen, op enige afstand van de Hoofdweg, nabij de kruising met de Zwaagweg.		

	cultuurhistorisch	architectuurhist.	stedenbouwk./ensemble	authenticiteit	zeldzaamheid	
1e Bovenpad 19	x	x	xx	x	x	
ruimtelijke relevantie: Krimpentype in ambachtelijk-traditionele trant. Kenmerkend voor huisvesting landarbeiders. Beeldbepalend gelegen vanaf Tranendallaan en spoorlijn. Gebied draagt nog karakter van arbeiderslaantjes.						
Ceresweg 3	x	xx	xx	x	x	
ruimtelijke relevantie: Kop-rompboerderij in Interbellumarchitectuur. Met erf beeldbepalend gelegen en typerend voor boerderijenlint aan de Ceresweg. Ensemble met boerderij nr. 1.						
Emergoweg 2	x	xx	xx	x	x	
ruimtelijke relevantie: dwarshuisboerderij uit ca. 1880 in Eclectische stijl. Evenwijdig aan de weg gesitueerd. Met erf beeldbepalend gelegen aan de Emergoweg in het open landschap.						
Engelkeslaan 7	x	x	xx	x	x	
ruimtelijke relevantie: Krimpentype in ambachtelijk-traditionele trant. Kenmerkend voor huisvesting landarbeiders. Beeldbepalende ligging aan de Engelkeslaan. De Engelkeslaan draagt nog karakter van arbeiderslaantje. Deel van reeks 5-7-11-13						

	cultuurhistorisch	architectuurhist.	stedenbouwk./ensemble	authenticiteit	zeldzaamheid	
Ceresweg 1	x	x	xx	x	x	
ruimtelijke relevantie: Oldambtster boerderij in ambachtelijk-traditionele trant. Voorheen baanderdeuren in voorgevel. Met erf beeldbepalend gelegen en typerend voor boerderijenlint aan de Ceresweg. Ensemble met boerderij nr. 3.						
D.H. Vinkersweg 3	x	x	xx	xx	x	
ruimtelijke relevantie: Krimpentype in ambachtelijk-traditionele trant. Kenmerkend voor huisvesting landarbeiders. Met erf beeldbepalend gelegen in open landschap op ruime afstand van de D.H. Vinkersweg.						
Engelkeslaan 5	x	x	xx	x	x	
ruimtelijke relevantie: Krimpentype in ambachtelijk-traditionele trant. Kenmerkend voor huisvesting landarbeiders. Beeldbepalende ligging aan de Engelkeslaan. De Engelkeslaan draagt nog karakter van arbeiderslaantje. Deel van reeks 5-7-11-13.						
Engelkeslaan 11	x	x	xx	xx	x	
ruimtelijke relevantie: Krimpentype in ambachtelijk-traditionele trant. Kenmerkend voor huisvesting landarbeiders. Beeldbepalende ligging aan de Engelkeslaan. De Engelkeslaan draagt nog karakter van arbeiderslaantje. Deel van reeks 5-7-11-13						

cultuurhistorisch
 architectuurhist.
 stedenbouwk.
 /ensemble
 authenticiteit
 zeldzaamheid

Engelkeslaan 13 x x xx x x

ruimtelijke relevantie:
 Krimpentype in sobere Interbellumarchitectuur.
 Kenmerkend voor huisvesting landarbeiders.
 Beeldbepalende ligging aan de Engelkeslaan.
 De Engelkeslaan draagt nog karakter van
 arbeiderslaantje. Deel van reeks 5-7-11-13



Hoofdweg 3 x xx xx x x

ruimtelijke relevantie:
 Oldambtster boerderij uit 1924 in
 Overgangsarchitectuur met lijstgevel. Met erf
 beeldbepalende ligging aan de Hoofdweg.
 Typerend voor agrarische bebouwing. Schuin
 tegenover boerderij nr. 2 en naast krimpentype
 nr. 5.



Hoofdweg 12 x xx xx x x

ruimtelijke relevantie:
 kop-rompboerderij in sobere Delftse Schoolstijl.
 Met erf beeldbepalende ligging aan de
 Hoofdweg. Typerend voor boerderijenlint.
 Schuin tegenover boerderij nr. 3 en
 krimpentype nr. 5.



Hoofdweg 27 x x xx x x

ruimtelijke relevantie:
 Oldambtster boerderij uit 1910 in Eclectische
 stijl met topgevel. Met erf beeldbepalend
 gelegen aan de Hoofdweg. Typerend voor
 agrarische bebouwing. Ensemble met
 naastgelegen boerderij nr. 29.



cultuurhistorisch
 architectuurhist.
 stedenbouwk.
 /ensemble
 authenticiteit
 zeldzaamheid

Hoofdweg 2 x xx xx x x

ruimtelijke relevantie:
 kop-rompboerderij uit 1952 in Delftse
 Schoolstijl, kenmerkend voor Wederopbouw.
 Met erf beeldbepalende, open ligging aan de
 Hoofdweg en typerend voor agrarische
 bebouwing aan de Hoofdweg. Schuin
 tegenover boerderij nr. 3 en krimpentype nr. 5.



Hoofdweg 5 x xx xx xx xx

ruimtelijke relevantie:
 Krimpentype in ambachtelijk-traditionele trant.
 Kenmerkend voor huisvesting landarbeiders.
 Beeldbepalende ligging aan de Hoofdweg.
 Typerend voor afwisseling boerderijen en
 krimpentypen. Naast boerderij nr. 3 en schuin
 tegenover boerderij nr. 2.



Hoofdweg 15 x x xx x x

ruimtelijke relevantie:
 Krimpentype in ambachtelijk-traditionele trant.
 Kenmerkend voor huisvesting landarbeiders.
 Typerend voor afwisseling boerderijen en
 krimpentypen. Beeldbepalende ligging aan de
 Hoofdweg, in cluster met (kleinere) woningen.



cultuurhistorisch
 architectuurhist.
 stedenbouwk.
 /ensemble
 authenticiteit
 zeldzaamheid

Hoofdweg 29 **x xx xx x x**

ruimtelijke relevantie:
 Oldambtster boerderij uit 1924 in
 Overgangsarchitectuur met lijstgevel. Met erf
 beeldbepalend gelegen aan de Hoofdweg.
 Typierend voor agrarische bebouwing.
 Ensemble met naastgelegen boerderij nr. 27 en
 woonhuis nr. 31.



Hoofdweg 35 **x xx xx xx x**

ruimtelijke relevantie:
 Krimpentype uit 1931 in sobere
 Interbellumarchitectuur met schuur uit 1950.
 Kenmerkend voor huisvesting landarbeiders.
 Met erf beeldbepalend gelegen aan Hoofdweg.
 Open ligging. Naast trafo nr. 37.



Napels West 2 **x x xx x x**

ruimtelijke relevantie:
 Krimpentype in ambachtelijk-traditionele trant.
 Kenmerkend voor huisvesting landarbeiders.
 Beeldbepalende ligging in bocht van de weg.
 Napels West is nog herkenbaar als oud
 arbeiderslaantje.



Tranendallaan 4 **x x xx xx x**

ruimtelijke relevantie:
 Krimpentype in ambachtelijk-traditionele trant.
 Kenmerkend voor huisvesting landarbeiders.
 Beeldbepalende ligging aan Tranendallaan.
 Tranendallaan is nog herkenbaar als oud
 arbeiderslaantje.



cultuurhistorisch
 architectuurhist.
 stedenbouwk.
 /ensemble
 authenticiteit
 zeldzaamheid

Hoofdweg 31 **x xx xx x x**

ruimtelijke relevantie:
 villavormig woonhuis in Interbellumarchitectuur,
 typerend voor huisvesting notabelen /
 rentenierende boeren. Beeldbepalend gelegen
 aan de Hoofdweg. Ensemble met naastgelegen
 boerderij nr. 29



Hoofdweg 37 **xx xx xx x x**

ruimtelijke relevantie:
 trafo in Interbellumarchitectuur met invloeden
 Amsterdamse Schoolstijl. Representant van de
 bouw voor nutsvoorzieningen. Beeldbepalende,
 open ligging aan de Hoofdweg, bij krimpentype
 nr. 35.



Ontsluitingsweg 7 **x x xx x x**

ruimtelijke relevantie:
 Krimpentype in ambachtelijk-traditionele trant.
 Kenmerkend voor huisvesting landarbeiders.
 Beeldbepalende ligging aan de
 Ontsluitingsweg, nabij de kruising met de
 Zaaieweg. Nokrichting volgt kavelrichting:
 oriëntering schuin op de weg.



Tranendallaan 7 **x x xx x x**

ruimtelijke relevantie:
 Krimpentype in ambachtelijk-traditionele trant.
 Kenmerkend voor huisvesting landarbeiders.
 Beeldbepalende ligging aan Tranendallaan.
 Tranendallaan is nog herkenbaar als oud
 arbeiderslaantje.



cultuurhistorisch
 architectuurhist.
 stedenbouwk.
 /ensemble
 authenticiteit
 zeldzaamheid

Tranendallaan 17 **x xx xx xx xx**

ruimtelijke relevantie:
 bedrijfspand op AKZO-terrein in sobere Delftse
 Schoolstijl. Kenmerkend voor
 Wederopbouwarchitectuur. Representant
 bijzondere bedrijvigheid. Beeldbepalend
 gelegen aan Tranendallaan, nabij kruising met
 Napels West.



cultuurhistorisch
 architectuurhist.
 stedenbouwk.
 /ensemble
 authenticiteit
 zeldzaamheid

Veenweg 16 **x xx xx xx xx**

ruimtelijke relevantie:
 Krimpentype in ambachtelijk-traditionele trant.
 Kenmerkend voor huisvesting landarbeiders.
 Gelegen in cluster woningen aan zijtak van de
 Veenweg. Cluster is nog herkenbaar als oud
 arbeiderslaantje.



cultuurhistorisch
 architectuurhist.
 stedenbouwk.
 /ensemble
 authenticiteit
 zeldzaamheid

Blijhamsterweg 81 **x xx xx x x**

ruimtelijke relevantie:
 rietgedekte villa in Engelse Landhuisstijl. Beeldbepalende ligging aan Blijhamsterweg, gesitueerd in cluster woningen op enige afstand van de doorgaande weg.



Winschoterzijl 1 **x x xx x x**

ruimtelijke relevantie:
 Krimpentype in ambachtelijk-traditionele trant. Kenmerkend voor huisvesting landarbeiders. Representant vroegere bebouwingscluster nabij de Winschoterzijl. Ligging nabij bocht in De Rensel en spoorlijn.



Zuiderveen 7 **x xx xx x x**

ruimtelijke relevantie:
 helft van dubbel woonhuis in Interbellumarchitectuur met kenmerkende kapvorm. Beeldbepalend gelegen aan Zuiderveen, een uitvalsweg gekenmerkt door zowel agrarische als woonbebouwing. Onderdeel cluster woonhuizen 6-7-9-11.



Zuiderveen 11 **x xx xx x x**

ruimtelijke relevantie:
 villa in Eclectische stijl, typerend voor huisvesting notabelen / rentenierende boeren. Overgangstype van dwarshuis naar villa. Beeldbepalend gelegen aan Zuiderveen, een uitvalsweg met zowel agrarische als woonbebouwing. Onderdeel cluster 6-7-9-11.



cultuurhistorisch
 architectuurhist.
 stedenbouwk.
 /ensemble
 authenticiteit
 zeldzaamheid

Oogstweg 2 **x xx xx x x**

ruimtelijke relevantie:
 Oldambtster boerderij in Interbellumarchitectuur, type met (vm) baanderdeuren in voorgevel. Met erf zeer open en beeldbepalend gelegen aan de Oogstweg.



Zuiderveen 5 **x xx xx x x**

ruimtelijke relevantie:
 helft van dubbel woonhuis in Interbellumarchitectuur met kenmerkende kapvorm. Beeldbepalend gelegen aan Zuiderveen, een uitvalsweg gekenmerkt door zowel agrarische als woonbebouwing. Onderdeel cluster woonhuizen 6-7-9-11.



Zuiderveen 9 **x x xx x x**

ruimtelijke relevantie:
 woonhuis in sobere Interbellumarchitectuur. Beeldbepalend gelegen aan Zuiderveen, een uitvalsweg gekenmerkt door zowel agrarische als woonbebouwing. Onderdeel cluster woonhuizen 6-7-9-11.



Zuiderveen 17 **x xx xx x x**

ruimtelijke relevantie:
 Oldambtster boerderij met lijstgevel, uitgevoerd met decoratieve elementen in Eclectische stijl. Met erf beeldbepalend gelegen aan Zuiderveen, een uitvalsweg gekenmerkt door zowel agrarische als woonbebouwing.



cultuurhistorisch
 architectuurhist.
 stedenbouwk.
 /ensemble
 authenticiteit
 zeldzaamheid

Zuiderveen 21 x x xx x x

ruimtelijke relevantie:
 Oldambtster boerderij in ambachtelijk-traditionele trant. Typerend voor agrarische bebouwing in het Zuiderveen. Met erf beeldbepalend gelegen in open landschap op ruime afstand van doorgaande weg.



Zuiderveen 25 x xx xx x x

ruimtelijke relevantie:
 Oldambster boerderij met decoratieve elementen in Overgangsarchitectuur met wolfeind. Met erf beeldbepalend gelegen en typerend voor boerderijenlint aan het Zuiderveen. Onderdeel boerderijenreeks 25-27-29-31. Tegenover villa nr. 42.



Zuiderveen 29 x xx xx x x

ruimtelijke relevantie:
 dwarshuisboerderij met decoratieve elementen in Eclectische stijl. Beeldbepalend gelegen en typerend voor boerderijenlint aan het Zuiderveen. Onderdeel boerderijenreeks 25-27-29-31.



Zuiderveen 35 x xxx xx x x

ruimtelijke relevantie:
 Oldambtster boerderij met voorhuis in Interbellumarchitectuur met invloeden van de Amsterdamse School. Met erf beeldbepalend gelegen aan het Zuiderveen, typerend voor boerderijenlint.



cultuurhistorisch
 architectuurhist.
 stedenbouwk.
 /ensemble
 authenticiteit
 zeldzaamheid

Zuiderveen 23 x xxx xxx xx x

ruimtelijke relevantie:
 forse villa in gaaf bewaard gebleven Overgangsarchitectuur, typerend voor huisvesting notabelen / rentenierende boeren. Beeldbepalend gelegen aan Zuiderveen, een uitvalsweg met zowel agrarische als woonbebouwing. Tegenover villa met schuur nr. 40



Zuiderveen 27 x xx xx x x

ruimtelijke relevantie:
 villaboerderij met woonhuis uitgevoerd in Overgangsarchitectuur. Met erf beeldbepalend gelegen en typerend voor boerderijenlint aan het Zuiderveen. Onderdeel boerderijenreeks 25-27-29-31.



Zuiderveen 31 x xx xx x x

ruimtelijke relevantie:
 Oldambster boerderij in ambachtelijk-traditionele trant met wolfeind. Met erf beeldbepalend gelegen en typerend voor boerderijenlint aan het Zuiderveen. Onderdeel boerderijenreeks 25-27-29-31.



Zuiderveen 40 x xx xx x x

ruimtelijke relevantie:
 villa in Overgangsarchitectuur met schuur. Beeldbepalend gelegen aan Zuiderveen, een uitvalsweg gekenmerkt door zowel agrarische als woonbebouwing. Tegenover villa nr. 23.



cultuurhistorisch
 architectuurhist.
 stedenbouwk.
 /ensemble
 authenticiteit
 zeldzaamheid

Zuiderveen 42 x xx xx xx x

ruimtelijke relevantie:
 villa in Overgangsarchitectuur, typerend voor huisvesting notabelen / rentenierende boeren. Beeldbepalend gelegen aan Zuiderveen, een uitvalsweg gekenmerkt door zowel agrarische als woonbebouwing. Naast villa met schuur nr. 40 en tegenover boerderij nr. 25.



Zuiderveen 53 x x xx x x

ruimtelijke relevantie:
 Krimpentype in ambachtelijk-traditionele trant. Kenmerkend voor huisvesting landarbeiders. Beeldbepalende ligging aan een zijtak van het Zuiderveen, evenwijdig aan de weg. Deze zijtak van het Zuiderveen is nog herkenbaar als oud arbeiderslaantje.



Zuiderveen 83 x xx xx x x

ruimtelijke relevantie:
 boerderij met woonhuis in Delftse Schoolstijl, kenmerkend voor Wederopbouwperiode. Met erf beeldbepalend gelegen aan het Zuiderveen, typerend voor boerderijenlint.



cultuurhistorisch
 architectuurhist.
 stedenbouwk.
 /ensemble
 authenticiteit
 zeldzaamheid

Zuiderveen 46 x xx xx x x

ruimtelijke relevantie:
 boerderij met woonhuis in Delftse Schoolstijl, kenmerkend voor Wederopbouwperiode. Met erf beeldbepalend gelegen in het open landschap op ruime afstand van het Zuiderveen, typerend voor boerderijenlint.



Zuiderveen 59 x x xx x x

ruimtelijke relevantie:
 Krimpentype in ambachtelijk-traditionele trant. Kenmerkend voor huisvesting landarbeiders. Beeldbepalende ligging aan een zijtak van het Zuiderveen. Deze zijtak van het Zuiderveen is nog herkenbaar als oud arbeiderslaantje.



1000