

QUICKSCAN SOORTENBESCHERMING

ZANDBERG 14B TE HELDEN

Colofon

Quicksan soortenbescherming

Projectnummer: EP.21.1017

Versie: 1

Datum: 1 maart 2021

Opdrachtnemer

Agrifirm NWE BV
Bedrijfsontwikkeling Exlan
Waalkade 33
5347 KR Oss

Postbus 300
5340 AH Oss

Locatie

Zandberg 14b Helden

Opdrachtgever

Reland locatieontwikkeling
Burgemeester Verdijkplein 1
5835 AR Beugen

Contactpersoon

Anton van Zeeland
T: 088 – 488 2929
F: 088 – 488 2102
E: a.vanzeeland@agrifirm.com

Uitvoerders

Ing. A. van Zeeland
L.F.A. van Sleeuwen LL.B.

Collegiale check

AvZ

ALLE RECHTEN VOORBEHOUDEN. NIETS UIT DEZE UITGAVE MAG WORDEN VERVEELVONDIGD DOOR MIDDEL VAN DRUK, FOTOKOPIE, MICROFILM, GELUIDSBAND, ELEKTRONISCH OF OP WELKE ANDERE WIJZE DAN OOK, EN EVENMIN IN EEN GEAUTOMATISEERD GEGEVENSBESTAND WORDEN OPGESLAGEN, ZONDER VOORAFGAANDE SCHRIFTELIJKE TOESTEMMING VAN AGRIFIRM EXLAN.

Inhoudsopgave

Quickscan soortenbescherming

INLEIDING	4
HOOFDSTUK 1	6
TOETSINGSKADER	6
HOOFDSTUK 2	9
ONDERZOEKSRESULTATEN	9
HOOFDSTUK 3	21
CONCLUSIE	21
LITERATUUR	22
WAARNEMINGEN	23
EFFECTEN INDICATOR SOORTEN	30
PLAN PROJECTLOCATIE	33
NATUURGEGEVENS PROVINCIE LIMBURG BROEDVOGELINDICATIE	34

Inleiding

Planbeschrijving

Aanleiding

Het plangebied is gelegen aan de Zandberg 14b Helden. De plannen omvatten de verlenging van een bedrijfsgebouw (uitbreiding) en het aanleggen van een nieuwe ontsluitingsweg. Er worden nieuwe bomen geplaatst (zie bijlage 3). Er wordt niet gesloopt. Naar verwachting worden er geen bomen gekapt. In dit kader wordt door het bevoegde gezag een toets aan de soortenbescherming noodzakelijk geacht. Bij de uitvoering van de voorgenomen ingrepen moet rekening worden gehouden met het huidige voorkomen van de, op grond van de Wet natuurbescherming, beschermde soorten. Als de voorgenomen ingreep leidt tot het overtreden van verbodsbepalingen betreffende beschermde soorten, moet vrijstelling of ontheffing worden verkregen.

De voorliggende quickscan bevat een inventarisatie van de huidige aanwezigheid van beschermde soorten planten en dieren in en om het plangebied. Tevens worden de te verwachten effecten van de ingreep in het plangebied beoordeeld.

Plangebied

Het plangebied ligt in de plaats Helden in de gemeente Peel en Maas. Het plangebied bevindt zich buiten de verkeerskundige en stedenbouwkundige bebouwde kom van Helden.



- Afbeelding 1: luchtfoto plangebied (bron: streetsmart.cyclomedia.com/streetsmart, geraadpleegd op 25/02/2021)

Onderzoeksmethode

Om een goede indicatie van de natuurwaarden binnen het plangebied te krijgen, wordt het onderzoek in verschillende stappen uitgevoerd. Op basis van bronnenonderzoek is nagegaan of er wettelijk beschermde planten- of diersoorten in het gebied voor kunnen komen waaraan extra aandacht geschonken dient te worden tijdens het terreinbezoek.

Na het bronnenonderzoek is een verkennend terreinbezoek gebracht aan het plangebied. Hierbij is, op basis van de gegevens van het literatuuronderzoek, beoordeeld voor welke soorten het gebied daadwerkelijk een geschikte habitat biedt en daarmee welke soorten er daadwerkelijk voor kunnen komen. Vervolgens zijn de mogelijke effecten op de verwachte beschermde soorten beschreven.

Op basis van de doorlopen procedures zijn conclusies getrokken met betrekking tot de eventuele negatieve effecten en/of obstakels inzake de Wet natuurbescherming.

Op vrijdag 26 februari 2021 is de locatie tussen 09:00 en 10:00 uur ter plaatse geïnventariseerd, om te onderzoeken of het plangebied een zodanig belangrijke status heeft dat een aanvullend veldonderzoek noodzakelijk is. Op het moment van inventarisatie was het 8 graden Celsius en onbewolkt.

Op basis van terreinkenmerken is beoordeeld of het terrein geschikt is voor de, in de regio voorkomende, beschermde soorten.

Doelstelling

Om een indicatie te krijgen van de effecten die de werkzaamheden hebben op de natuurwaarden binnen het plangebied, dienen de volgende vragen te worden beantwoord:

1. Welke wettelijk beschermde soorten komen in het plangebied voor? Welke status hebben deze soorten?
2. Welke invloed heeft de geplande ingreep in het betreffende gebied op de beschermde soorten en komt daarmee de staat van instandhouding in gevaar?
3. Hoe dient omgegaan te worden met eventuele negatieve effecten van het plan op wettelijk beschermde planten- en diersoorten, en welke vervolgstappen zijn nodig?

1

Toetsingskader

Wet natuurbescherming

De bescherming van natuur is in Nederland vastgelegd in nationale wetgeving. De nationale wetgeving is een Nederlandse implementatie van de belangrijkste Europese wetgevingselementen. Per 1 januari 2017 zijn de Flora- en Faunawet, de Boswet en de Natuurbeschermingswet 1998 vervangen door de Wet natuurbescherming. De uitvoering van deze nieuwe wet is grotendeels in handen van de provincies gekomen.

1.1 Gebiedsbescherming

De Wet natuurbescherming noemt bekende maar ook enkele nieuwe soorten natuurgebieden die bescherming behoeven: de Natura 2000-gebieden, het Natuurnetwerk Nederland (NNN), bijzondere provinciale natuurgebieden en landschappen, bijzondere nationale natuurgebieden en de nationale parken. Bij ontwikkelingen met name in het buitengebied moet rekening worden gehouden met het al dan niet van toepassing zijn van de beschermingsregimes van deze natuurgebieden. Ieder gebied kent een eigen beschermingsregime dat afzonderlijk gewogen dient te worden in relatie tot plannen, projecten en andere handelingen met mogelijk nadelige effecten voor de beschermde natuurwaarden.

Natura 2000-gebieden

De bekendste natuurgebieden zijn de Natura 2000-gebieden, zij kennen tevens het meest strikte beschermingsregime. De basis voor Natura 2000 zijn de Europese Vogelrichtlijn en de Habitatrichtlijn. In Nederland zijn 164 gebieden als Natura 2000-gebied aangewezen. Voor ieder gebied zijn instandhoudingsdoelstellingen bepaald die betrekking kunnen hebben op de bescherming van specifieke flora en fauna alsook leefgebieden van soorten. Alle projecten en handelingen binnen of buiten de gebiedsgrenzen mogen geen verstorend of verslechterend effect hebben op de instandhoudingsdoelstellingen. Voor de voorgenomen ontwikkeling is hier, voor zover van toepassing, separaat aan getoetst. In deze rapportage wordt hier verder niet op ingegaan.

Natuurnetwerk Nederland

Het Natuurnetwerk Nederland (voorheen EHS) is het Nederlands netwerk van bestaande en nieuw aan te leggen natuurgebieden. Het netwerk moet natuurgebieden beter verbinden met elkaar en met het omringende agrarisch gebied. De provincies zijn belast met de taak een dergelijk netwerk tot stand te laten te komen en in stand te laten. De uitvoering hiervan is hoofdzakelijk gestuurd vanuit de ruimtelijke ordening (provinciale verordeningen). Binnen het Natuurnetwerk Nederland geldt een “nee, tenzij”- benadering.

Overige gebieden

Naast de bovengenoemde gebieden kunnen gebieden aangewezen worden als ‘bijzondere provinciale natuurgebieden’, ‘bijzondere provinciale landschappen’ of ‘nationaal park’. De bescherming van deze gebieden vindt net als bij het NNN plaats via het ruimtelijk spoor. Daarnaast kan een gebied aangewezen worden als ‘bijzonder nationaal gebied’, een soort voorloper van de aanwijzing als Natura 2000-gebied. De bescherming van deze gebieden stemt dan ook overeen met de bescherming van Natura 2000-gebieden.

1.2 Soortenbescherming

De Wet natuurbescherming deelt soorten in drie beschermingsregimes in. Daarnaast zijn er vrijgestelde soorten en jaarrond beschermde vogelnesten.

- 1) Beschermingsregime soorten vogelrichtlijn
- 2) Beschermingsregime soorten habitatrichtlijn
- 3) Beschermingsregime ander soorten
- 4) Vrijgestelde soorten
- 5) Jaarrond beschermde vogelnesten

Vogelrichtlijn

Onder de soorten van de Vogelrichtlijn vallen alle van nature in Nederland in het wild levende vogels. Het is verboden om:

- Opzettelijk vogels te doden of te vangen;
- Opzettelijk vogelnesten, -rustplaatsen en – eieren te vernielen of te beschadigen of vogelnesten weg te nemen;
- Eieren van vogels te rapen en deze onder zich te hebben;
- Opzettelijk vogels te storen, tenzij de storing niet van wezenlijke invloed is op de staat van instandhouding van de desbetreffende vogelsoort.

Habitatrichtlijn

Onder de soorten van de Habitatrichtlijn vallen soorten die genoemd zijn in Bijlage IV van de Habitatrichtlijn, Bijlage I en II van het Verdrag van Bern en Bijlage I van het Verdrag van Bonn. In de Bijlagen van de Verdragen van Bern en Bonn worden ook vogels genoemd.

Wat betreft deze soorten is het verboden om:

- Opzettelijk dieren te doden of te vangen;
- Opzettelijk dieren te verstoren;
- Opzettelijk eieren van dieren te vernielen of te rapen;
- Voortplantingsplaatsen of rustplaatsen van dieren te beschadigen of te vernielen;
- Opzettelijk planten in hun natuurlijke verspreidingsgebied te plukken, te verzamelen, af te snijden, te ontwortelen of te vernielen.

Ook is het verboden deze soorten te verkopen, te vervoeren voor verkoop, te verhandelen, te ruilen of te kopen, tenzij het gaat om gefokte of gekweekte dieren of planten.

Andere soorten

Onder het beschermingsregime andere soorten vallen soorten waarvan er geen Europese verplichting tot bescherming is. Dit zijn soorten die vanuit nationaal belang extra bescherming behoeven. Het beschermingsniveau van deze soorten kan per provincie verschillen.

Het is verboden om:

- 1) Opzettelijk dieren te doden of te vangen;
- 2) Voortplantingsplaatsen of rustplaatsen van dieren te beschadigen of te vernielen;
- 3) Opzettelijk (vaat)planten in hun natuurlijke verspreidingsgebied te plukken te verzamelen, af te snijden, te ontwortelen of te vernielen.

Provincies hebben de bevoegdheid om bij provinciale verordening vrijstelling te verlenen voor nationaal beschermde soorten.

Vrijgestelde soorten

De verboden zijn niet van toepassing op de bosmuis, de huisspitsmuis en de veldmuis voor zover deze dieren zich in of op gebouwen of daarbij behorende erven of roerende zaken bevinden. Ook vallen de zwarte rat, bruine rat, huismuis, de mol en exoten niet onder beschermingsregime van de Wet natuurbescherming en mogen opzettelijk gedood en gevangen worden. Daarnaast geldt, zoals hierboven reeds aangegeven, dat provincies de bevoegdheid hebben vrijstelling te verlenen voor bepaalde soorten.

Jaarrond beschermde vogelnesten

De opgestelde lijst met jaarrond beschermde nesten voor vogels is een beleidsdocument dat voortvloeit uit de voormalige Flora- en faunawet en meegenomen is onder de Wet natuurbescherming. De nesten zijn ingedeeld in categorieën (1 t/m 5) waarvan de categorie 1 t/m 4 jaarrond beschermd zijn. Nesten in categorie 5 zijn enkel beschermd bij afwezigheid van voldoende alternatieven.

- 1) Nesten die, behalve gedurende het broedseizoen als nest, buiten het broedseizoen in gebruik zijn als vaste rust- en verblijfplaats
- 2) Nesten van koloniebroeders die elk broedseizoen op dezelfde plaats broeden en die daarin zeer honkvast zijn of afhankelijk van bebouwing of biotoop. De (fysieke) voorwaarden voor de nestplaats zijn vaak zeer specifiek en limitatief beschikbaar.
- 3) Nesten van vogels, zijnde geen koloniebroeders, die elk broedseizoen op dezelfde plaats broeden en die daarin zeer honkvast zijn of afhankelijk van bebouwing. De (fysieke) voorwaarden voor de nestplaats zijn vaak zeer specifiek en limitatief beschikbaar.
- 4) Vogels die jaar in jaar uit gebruik maken van hetzelfde nest en die zelf niet of nauwelijks in staat zijn een nest te bouwen.
- 5) Nesten van vogels die weliswaar vaak terugkeren naar de plaats waar zij het jaar daarvoor hebben gebroed of de directe omgeving daarvan, maar die wel over voldoende flexibiliteit beschikken om, als de broedplaats verloren is gegaan, zich elders te vestigen.

1.3 Houtopstanden

De regels van de Boswet zijn grotendeels onveranderd opgenomen in de Wet natuurbescherming. Een houtopstand is een zelfstandige eenheid van bomen, boomvormers, struiken, hakhout of griend, die een oppervlakte van 10 are of meer beslaat ofwel een rijbeplanting die meer dan twintig bomen omvat.

Buiten de bescherming vallen:

- houtopstanden binnen de bij besluit van de gemeenteraad vastgestelde grenzen van de bebouwde kom (voor deze wet);
- houtopstanden op erven of in tuinen
- fruitbomen en windschermen om boomgaarden;
- naaldbomen bedoeld als kerstbomen en niet ouder dan twintig jaar
- kweekgoed;
 - uit populieren of wilgen bestaande wegbeplantingen,
 - beplantingen langs waterwegen, en
 - eenrijige beplantingen langs landbouwgronden;
- Het dunnen van een houtopstand;
- uit populieren, wilgen, essen of elzen bestaande beplantingen die zijn bedoeld voor de productie van houtige biomassa indien zij:
 - ten minste eens per tien jaar worden geoogst;
 - bestaan uit minstens tienduizend per hectare per beplantingseenheid
 - bestaande uit een aaneengesloten beplanting die niet wordt doorsneden door onbeplante stroken breder dan twee meter;
 - zijn aangelegd na 1 januari 2013.

2

Onderzoeksresultaten

2.1 Bronnenonderzoek

Gegevens van websites als www.waarneming.nl zijn geraadpleegd voor achtergrondinformatie. Een groot aantal amateurs en professionals publiceert op deze bekende websites zijn natuurwaarnemingen, die worden gecontroleerd door een validatiecommissie. Zodoende zijn de waarnemingen uit deze bronnen redelijk betrouwbaar, maar moeilijk te verifiëren. De waarnemingen geven eventueel wel een indicatie van soorten waar tijdens het veldonderzoek extra aandacht aan besteed dient te worden.

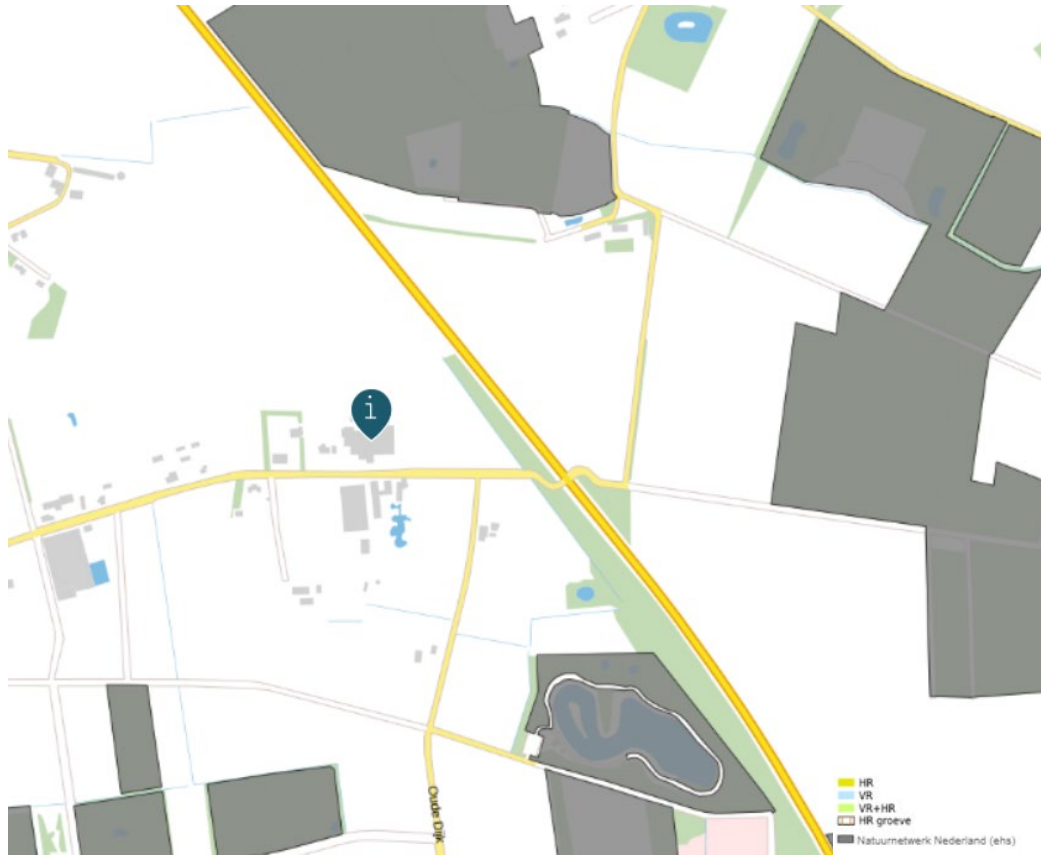
Natuurnetwerk Nederland

Het natuurbeheerplan is een beleidskader om het Europese, rijks- en provinciale natuur- en landschapsbeleid te realiseren. Het gaat hier om bestaande natuurgebieden, gebieden waar nieuwe natuur aangelegd wordt, landbouwgebieden worden ingericht en beheerd volgens agrarisch natuurbeheer en de Natura 2000-gebieden.

Het plangebied ligt buiten het Natuurnetwerk Nederland en buiten andere natuurgebieden zoals Natura 2000. Het meest dichtbijgelegen Natura 2000-gebied is het Natura 2000-gebied "Deurnsche Peel & Mariapeel".

De provincie Limburg kent 23 Natura 2000-gebieden. Begin november 2019 heeft het College van GS besloten om een Limburgs Aanvalsplan Stikstof Limburg op te stellen om te komen tot een structurele en gestructureerde aanpak van de stikstofproblematiek.

De stikstofdepositie in de 21 stikstofgevoelige Limburgse natuurgebieden moet substantieel verminderd worden en daar waar ontwikkelingen mogelijk zijn moet de vergunningverlening voor maatschappelijke en economische initiatieven weer ruimte worden geboden. Deze aanpak kent een korte (2020-2021) en een (middel)lange termijn (na 2021) gericht om te zorgen voor een hernieuwde balans tussen maatschappelijk en economische ontwikkelingen enerzijds en herstel en versterking van natuurkwaliteit en biodiversiteit anderzijds. Voor de korte termijn wordt ingezet op de mogelijkheden voor het aanpakken van zogeheten 'piekbelasters' rondom een gebied, een versnelde uitvoering in 2020-2021 van het natuurherstel en tenslotte vergunningverlening weer duurzaam op gang brengen. Voor de (middel) lange termijn zullen alle partners in de Limburgse samenleving binnen de verschillende sectoren de mogelijkheden moeten onderzoeken om maatregelen en nieuwe innovaties te stimuleren in het terugdringen emissiewaarden, het toewerken aan regionale kringlooplandbouw, de natuurinvesteringen voor de periode 2021-2027 uitvoeren, schone mobiliteit en de energietransitie en verduurzaming van Limburg verder vorm geven.



• Afbeelding 2: ligging Natuurnetwerk Nederland en Natura 2000
 (bron: atlasleefomgeving.nl/kaarten, geraadpleegd op 25/02/2021)

2.2 **Veldonderzoek**

Op verschillende punten in het plangebied zijn waarnemingen verricht. Tijdens het veldbezoek is het gebied beoordeeld op de aanwezigheid van beschermde soorten en de habitatgeschiktheid voor beschermde soorten. Er is extra aandacht besteed aan de mogelijke aanwezigheid van vleermuizen en vogelnesten.

De ecologische factoren in de omgeving zijn met behulp van een digitale fotocamera vastgelegd. Om de flora en fauna te kunnen determineren, is gebruik gemaakt van eigen kennis en literatuur.

- Afbeelding 4: locatie uit te breiden bedrijfsgebouwen



- Afbeelding 5: achterzijde bedrijfsgebouwen



- Afbeelding 6: locatie nieuwe bedrijfsgebouwen



- Afbeelding 7: zijaanzicht planlocatie (bouwland)



- Afbeelding 8: bosje nabij de planlocatie naast de nieuw aan te leggen ontsluitingsweg



- Afbeelding 9: sporen van Havik (geslagen holenduif)



- Afbeelding 10: bosje nabij de nieuw aan te leggen weg



• Afbeelding 11: laan met zomereiken van circa 40 – 50 jaar oud



• Afbeelding 12: laan met zomereiken



Flora algemeen

Bij de planlocatie zijn geen bijzondere beplantingen aangetroffen. Er is tevens gelet op de aanwezigheid van (beschermde) muurvegetatie. De laan voor aan de weg bestaat uit zomereiken van circa 40 – 50 jaar. Het bosje nabij de locatie van de nieuw aan te leggen weg bestaat uit essen, zomereiken, beuken, zwarte els en kers. De oudste bomen zijn circa 30 – 40 jaar oud. De onderbegroeiing bestaat voornamelijk uit Amerikaanse vogelkers, bramen en veel klimop.

Grondgebonden zoogdieren

Specifiek wordt bekeken of binnen de betreffende inrichting verwacht kan worden of er streng beschermde zoogdieren; steenmarter, bunzing, hermelijn, wezel, eekhoorn, bever en das kunnen worden aangetroffen.

Steenmarter

De onderzoekslocatie vormt geschikt habitat voor de steenmarter. Steenmarters gebruiken hoozolders, loze ruimtes onder het dak, schuurtjes en dergelijke, als verblijfplaats. Een steenmarter heeft binnen zijn territorium verscheidene verblijfplaatsen. Daarnaast laten steenmarters enorm veel sporen achter. Tijdens het veldbezoek zijn geen sporen, zoals uitwerpselen of prooiresten aangetroffen die duiden op het gebruik van de onderzoekslocatie als vaste rust- of verblijfplaats door deze soort.

Kleine marterachtigen

De onderzoekslocatie biedt geen geschikte verblijflocaaties voor de hermelijn, wezel en bunzing. De soorten maken gebruik van oude holen van onder andere mollen en muizen, maar ook houtwallen, steenhopen en ruimtes onder boomwortels. Desbetreffende soorten hebben binnen hun territorium verscheidene verblijfplaatsen. Tijdens het veldbezoek zijn er geen marters of sporen van marters aangetroffen op de onderzoekslocatie. Echter, dit betekent niet dat het gebied niet potentieel in gebruik is door de hermelijn, wezel en/of bunzing als migratieroute. Indien bij sloop/herinrichting van het gebied groenstructuren rond het perceel behouden blijven, is er geen sprake van een negatief effect op genoemde soorten.

Eekhoorn

De onderzoekslocatie is vanwege de afwezigheid van voldoende bomen niet geschikt als habitat voor de eekhoorn. Er staan te weinig bomen rondom de projectlocatie. Een negatief effect als gevolg van de werkzaamheden is uitgesloten.

Bever

Voor de bever is op de onderzoekslocatie geen geschikt habitat aanwezig. Vaste rust- en verblijfplaatsen van de bever kunnen worden uitgesloten.

Das

Tijdens het veldbezoek zijn op de onderzoekslocatie en de directe omgeving geen loop- of eetsporen, latrines en/of wissels aangetroffen die duiden op de aanwezigheid en/of het gebruik van de onderzoekslocatie door de das. Dassen zullen eerder hun leefgebied hebben in de nabij gelegen natuurgebieden en de aansluitende weilanden. Verstoring ten aanzien van de das als gevolg van de voorgenomen ingreep is niet aan de orde.

Het voorkomen van overige grondgebonden zoogdieren waarvoor geen vrijstelling geldt, is tijdens het veldbezoek vastgesteld. Er zijn sporen (enkel bij het bosje) van muizen en de (bruine) rat gezien.

Vleermuizen

Het plangebied is zeer nauwkeurig beoordeeld op de mogelijke waarde voor vleermuizen. Hierbij is gelet op de geschiktheid van de aanwezige bebouwing als verblijfplaats voor deze dieren: aanwezigheid van spouwgaten en andere openingen in muren en daken, vetstrepen, uitwerpselen en prooiresten bij gevelopeningen.

Verblijfsruimte voor vleermuizen hebben specifieke voorwaarden zoals een stabiele temperatuur en het tochtvrij zijn. Bij vleermuizen worden vier verblijfplaatsen onderscheiden;

winterverblijven, zomerverblijven, kraamverblijven en paarverblijven. Aan de winterverblijven worden de hoogste eisen gesteld, daarna de kraamverblijven, dan de zomerverblijven en tenslotte de paarverblijven, waarbij de vleermuizen een zeer korte tijd op een bepaalde locatie kunnen verblijven.

Er zijn geen sporen (vetstrepen, uitwerpselen, prooiresten) aangetroffen.

Foerageerhabitat

De onderzoekslocatie zal, gelet op de aanwezige habitat, gebruikt kunnen worden door in de omgeving verblijvende vleermuizen om te foerageren. De plannen zullen echter geen aantasting van belangrijk foerageerhabitat vormen. Door de voorgenomen ingreep zal het aanbod van foerageermogelijkheden niet in het geding komen. In de directe omgeving is meer geschikt foerageerhabitat voor vleermuizen aanwezig in de vorm van bomenrijen en bosranden.

Vliegroutes

Vleermuizen maken veelal gebruik van lijnvormige (donkere) landschapselementen zoals houtsingels, beken en lanen om zich te verplaatsen tussen verblijfsplaatsen en foerageergebieden. Doordat dergelijke lijnvormige elementen ontbreken op de onderzoekslocatie, worden er geen potentiële vliegroutes verstoord.

Vogels

Tijdens het bezoek is met name gelet op de aanwezigheid van nesten en rustplaatsen voor vogels.

Er zijn broedvogels waarvan de nesten ook beschermd zijn op het moment dat ze niet voor de voortplanting in gebruik zijn. Binnen het agrarische (buiten)gebied kunnen dit zijn: boomvalk, buizerd, havik, sperwer, wespendif, huismus, steenuil en de kerkuil.

Boomvalk

De boomvalk is een soort die geen eigen nest maakt, maar broedt in gebruikte kraaien- en/of eksternesten in verschillende typen bos(randen) of in solitaire bomen, populierensingels, of op erven. De soort komt vooral voor in open en halfopen landschappen zoals boerenland en dorpen, alsook in buitenwijken van steden. De bomen op- en nabij de projectlocatie zijn gecontroleerd op dergelijke nesten, deze zijn niet aangetroffen. Negatieve effecten op de boomvalk als gevolg van de werkzaamheden zijn derhalve niet aan de orde.

Buizerd en havik

De buizerd en havik broeden op grote nesten van ongeveer een meter in doorsnede en 60 centimeter diep. Dergelijke nesten zijn tijdens het veldbezoek niet waargenomen. Een broedgeval van de buizerd en havik is daarom uit te sluiten.

Wespendif en sperwer

De wespendif is doorgaans gebonden aan grotere bosgebieden van zowel loof- als naaldbomen. Bij voorkeur is er afwisseling binnen het bosgebied aanwezig in de vorm van open plekken. De sperwer broedt bij voorkeur meer verborgen in naaldbomen. Beide situaties zijn op de onderzoekslocatie niet aanwezig. Gezien de ligging van de onderzoekslocatie binnen agrarisch gebied en de afwezigheid van voldoende dekking is een nestplaats van de sperwer of wespendif niet te verwachten. Eveneens zijn er tijdens het veldbezoek geen nesten aangetroffen. Een broedgeval van zowel de wespendif als de sperwer zijn uitgesloten.

Steenuil en kerkuil

De kerkuil en steenuil hebben een voorkeur voor cultuurlandschappen met allerlei landschapselementen die voor afwisseling zorgen. Beide soorten broeden in gebouwen en gebruiken ook graag speciale nestkasten. Daarnaast worden door de steenuil ook wel boomholten gebruikt, mits er zich grote holten in bevinden. De gebouwen en het bosje zijn in zijn geheel gecontroleerd op de aanwezigheid van steen- en kerkuilen en is vooral gelet op de

aanwezigheid van sporen; braakballen, veren en uitwerpselen. Er zijn geen (sporen van) steen- en kerkuilen waargenomen. Er is geen sprake van een afname van belangrijk foerageergebied. Er blijft er voldoende foerageergebied aanwezig in de omgeving.

Huismus

Ook voor de huismus, die veel te vinden is in agrarisch gebied en vooral gebonden aan gebouwen is, is het nest jaarrond beschermd. Er zijn geen nesten van huismussen gevonden.

Overige broedvogels

De beplanting op de onderzoekslocatie kan nestgelegenheid bieden aan broedvogelsoorten zoals de merel en winterkoning. De nesten van deze soorten zijn alleen beschermd op het moment dat ze als zodanig in gebruik zijn. Er zijn geen nesten van overige broedvogels aangetroffen in het bosje nabij de planlocatie.

Er zijn vogels gezien en gehoord (enkel in de nabijheid van het bosje), namelijk:

• Tabel 1: overzicht waargenomen vogels

Soort
Boomkruiper
Grote bonte specht
Groenling
Merel
Zanglijster
Koolmees
Heggenus
Roodborst
Winterkoning

Reptielen, amfibieën en vissen

Er zijn tijdens het terreinbezoek geen reptielen, amfibieën en/of vissen waargenomen.

Voor de in Nederland voorkomende reptielsoorten zoals de hazelworm, de levendbarende hagedis en ringslang biedt de onderzoekslocatie geen geschikt habitat. Deze soorten worden vrijwel alleen aangetroffen in specifieke natuurgebieden.

Dit geldt ook voor de specifieke beschermende amfibieënsoorten die veel eisen stellen aan zijn habitat; alpenwatersalamander, heikikker, vinpootsalamander, poelkikker en rugstreeppad. Deze zijn allen uit te sluiten omdat de betreffende locatie geen goed habitat biedt voor deze soorten door het ontbreken van voldoende oppervlaktewater.

De onderzoekslocatie vormt wel een geschikt habitat voor algemene amfibieënsoorten als de bruine kikker en de gewone pad. Op de onderzoekslocatie kunnen deze soorten beschutting vinden tussen de begroeiing en onder de takken- of stenenhopen. Voor algemene amfibieënsoorten geldt in het kader van de Wet natuurbescherming een vrijstelling, zodat een ontheffing bij verstoring niet noodzakelijk is. Het is echter wel zaak om aandacht te schenken aan de zorgplicht.

Vissen

Vanwege het ontbreken van oppervlaktewater op de onderzoekslocatie kan deze soortgroep buiten beschouwing worden gelaten.

Overige

Van de overige soortgroepen, zoals dagvlinders, insecten en libellen, kan worden aangenomen dat deze soorten gedurende het jaar in het plangebied aanwezig kunnen zijn of dit gebied in de migratieroute hebben liggen.

Afhankelijk van het seizoen zijn mogelijk algemene soorten te vinden op/of binnen de planlocatie. Specifieke beschermende soorten zijn voornamelijk afhankelijk van specifieke terreinkenmerken met specifieke biotopen. Binnen het plangebied is een dergelijk biotoop niet aanwezig.

2.3 Effecten van de ingreep

De effecten op beschermde soorten zijn onderzocht op basis van het voornemen binnen het plangebied.

Flora algemeen

Er is geen bijzondere flora aangetroffen binnen het plangebied, negatieve effecten zijn uitgesloten.

Grondgebonden zoogdieren

Verstoring van algemene zoogdieren vindt mogelijk plaats. De onderzoekslocatie vormt geschikt habitat voor een aantal soorten grondgebonden zoogdieren. Het gaat daarbij om algemene soorten als de egel, konijn en diverse muissoorten. De verblijfplaatsen van deze soorten worden door de voorgenomen ingreep echter niet aangetast. Verblijfplaatsen van beschermde zoogdiersoorten zijn ter plaatse niet aangetroffen.

Vleermuizen

Er zijn geen sporen van vleermuizen aangetroffen waaruit blijkt dat de gebouwen als verblijfplaats worden gebruikt. Nader onderzoek in het kader van de soortenbescherming is niet noodzakelijk.

Vogels

Door de voorgenomen ingreep worden geen vogels en jaarrond beschermde nesten aangetast.

Reptielen, amfibieën en vissen

Er zijn geen reptielen, amfibieën en/of vissen waargenomen. De instandhoudingsdoelstellingen komen niet in het gedrang.

Overige

Omdat er geen geschikt biotoop is waargenomen voor overige beschermde soorten, zijn negatieve effecten uitgesloten. Nader onderzoek is niet noodzakelijk.

3

Conclusie en aanbevelingen

Het natuuronderzoek is gebaseerd op inventarisatiegegevens van derden, literatuuronderzoek en een verkennend veldbezoek aan het plangebied. Het beeld dat uit het onderzoek naar voren is gekomen vormt voldoende basis om gefundeerd uitspraken te doen over de gevolgen van de voorgenomen werkzaamheden voor beschermde soorten en gebieden.

3.1 Conclusie

Voor de bepaling van de effecten en voor de beantwoording van de vraag of men in strijd komt met de Wet natuurbescherming, wordt de relatie gelegd tussen het initiatief met deze wet door waar mogelijk antwoord te geven op de volgende vragen:

1. *Welke wettelijk beschermde soorten komen in het plangebied voor? Welke status hebben deze soorten?*
2. *Welke invloed heeft de geplande ingreep in het betreffende gebied op de beschermde soorten en de staat van instandhouding?*
3. *Hoe dient omgegaan te worden met eventuele negatieve effecten van het plan op wettelijk beschermde planten- en diersoorten, en welke vervolgstappen zijn nodig?*

Het voornemen zoals opgenomen in de inleiding en de daarbij behorende werkzaamheden, zal naar verwachting geen negatief effect hebben op de staat van instandhouding van beschermde soorten. Binnen het plangebied zijn geen (verblijfplaatsen van) strikt beschermde soorten aangetroffen die door de werkzaamheden worden beïnvloed.

Uit de effectenbeschrijving blijkt dat er geen onevenredige directe of indirecte gevolgen zijn van de voorgenomen activiteiten op de voortplanting en instandhouding van beschermde dieren/of plantsoorten. Lokaal zullen mogelijk algemene soorten uit het plangebied trekken op zoek naar een vervangende biotoop.

Voor aanvang van de werkzaamheden dient derhalve geen aanvullend onderzoek plaats te vinden. Een ontheffing met betrekking tot aantasting van beschermde soorten is niet nodig. De werkzaamheden kunnen leiden tot een beschadiging of vernietiging van mogelijke verblijfplaatsen en/of verstoring van eventueel aanwezige algemene soorten. Een algehele vrijstelling op basis van de Verordening natuurbescherming is hierop van toepassing. De algemene zorgplicht blijft onverminderd van toepassing.



Literatuur

- Broekhuizen, S., Hoekstra, B., Laar, van, V., Smeenk, C. & Thissen, J.B.M., 1992
Atlas van de Nederlandse zoogdieren. Stichting uitgeverij van de KNNV, Utrecht.
- Europese Gemeenschappen,
Richtlijn no 92/409 inzake het behoud van de vogelstand. Brussel, 1979.
- Europese Gemeenschappen,
Richtlijn no 92/43 inzake instandhouding van de natuurlijke habitat en de wilde flora en fauna. Brussel, 1992.
- Provinciale Verordening (Wet) natuurbescherming
- Hollander, H., & Geest, van der, P., 1994.
Rode-Lijst van bedreigde zoogdieren in Nederland.
Red data book of threatened mammals in the Netherlands. Vereniging voor Zoogkunde en Zoogdierbescherming, Utrecht.
- Ministerie van Landbouw, Natuurbeheer en Visserij, Ministerie van Volkshuisvesting.
Ruimtelijke Ordening en milieu, 2004. Nota Ruimte.
- De Nederlandse libellen, Nederlandse Fauna, deel 4
Nationaal historisch museum, KNNV uitgeverij (2002)
- Vereniging voor Zoogdierkunde en Zoogdierbescherming (VZZ)
- Vleermuizen en planologie, Zoogdierverseniging (2010)
- Wet natuurbescherming.
Vastgesteld d.d. 1 januari 2017.

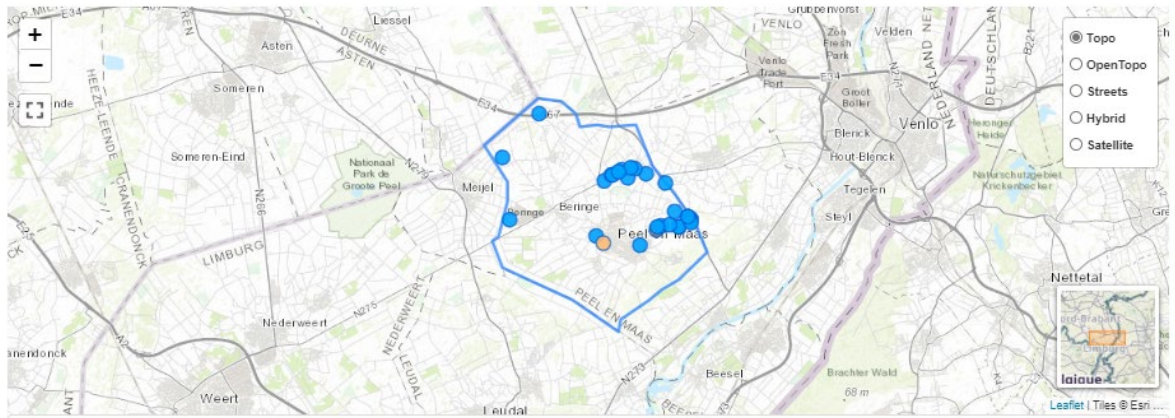
- www.waarneming.nl
- www.synbiosys.alterra.nl
- www.atlasleefomgeving.nl
- www.ravon.nl
- <https://natuurgegevensprovincielimburg.nl/>
- www.sovon.nl
- www.google.nl
- www.ndff.nl
- www.floron.nl
- www.ruimtelijkeplannen.nl
- www.natura2000.nl
- www.ecologica.eu

1 Bijlage

Waarnemingen

Helden - voormalige gemeente Limburg

Details		Waarnemingen	Foto's	Geluiden	Soorten gezien	Ranglijst waarnemers	Projecten	Projectbezoeken
Naam	Helden - voormalige gemeente	Data	Aantal	Gebruiker	Waarnemingen			
Oppervlakte	69,17 km ²	waarnemingen	33.550	Jan Slaats	8.339			
Gemeente	Peel en Maas (gemeente)	gebruikers	539	Geert Peeters	1.808			
Provincie	Limburg	foto's	5.669	R de Greeff	1.633			
		geluiden	21	William Joosten	1.034			
		soorten	2.251	Daan Smets	985			



Helden - voormalige gemeente Limburg

[Details](#)
[Waarnemingen](#)
[Foto's](#)
[Geluiden](#)
[Soorten gezien](#)
[Ranglijst waarnemers](#)
[Projecten](#)
[Projectbezoeken](#)

2021-01-13 2021-02-25 selecteer een soort Alle soortgroepen alle zeldzaamheden

Zoek waarnemingen van iedereen **Filter** Wis filters **Als kaart** Toon geavanceerd

Datum	Soort	Aantal	Locatie	Waarnemer	
2021-02-25 10:13	■ Grote Zilverreiger - <i>Ardea alba</i>	1 gezien	voormalige gemeente	sjaak gubbels	■
2021-02-25 11:07	▲ Netelringpoot - <i>Heterogaster urticae</i>	1 imago, gezien	voormalige gemeente	sjaak gubbels	■ 📷
2021-02-24 09:52	▲ Houtduif - <i>Columba palumbus</i>	1	Helden	Rob Martens	📍
2021-02-24 11:00	■ Waterschildpad onbekend - <i>Emyidae indet.</i>	1 zonnend, gezien	voormalige gemeente	Ves Engels	■
2021-02-23 14:36	▲ Holenduif - <i>Columba oenas</i>	7 opvliegend, gezien	voormalige gemeente	Ves Engels	■
2021-02-23 14:12	▲ Aalscholver - <i>Phalacrocorax carbo</i>	1 overvliegend	voormalige gemeente	Ves Engels	■
2021-02-23 09:39	■ Rode Wouw - <i>Milvus milvus</i>	1 overvliegend noordoost, gezien	voormalige gemeente	sjaak gubbels	■
2021-02-23 14:58	▲ Bulzard - <i>Buteo buteo</i>	1 opvliegend, gezien en gehoord	voormalige gemeente	Ves Engels	■
2021-02-23 12:42	■ Bosuil - <i>Strix aluco</i>	1	voormalige gemeente	William Joosten	■
2021-02-23 14:21	■ Groene Specht - <i>Picus viridis</i>	1 roepend	voormalige gemeente	Ves Engels	■
2021-02-23 14:37	▲ Zwarte Kraai - <i>Corvus corone</i>	2	voormalige gemeente	Ves Engels	■
2021-02-23 14:03	▲ Koolmees - <i>Parus major</i>	1 baltsend / zingend	voormalige gemeente	Ves Engels	📍
2021-02-23 14:03	▲ Winterkoning - <i>Troglodytes troglodytes</i>	1 baltsend / zingend	voormalige gemeente	Ves Engels	■
2021-02-23 14:19	▲ Boomklever - <i>Sitta europaea</i>	1 roepend, gehoord	voormalige gemeente	Ves Engels	■
2021-02-23 15:14	▲ Kramsvogel - <i>Turdus pilaris</i>	6 opvliegend, gezien en gehoord	voormalige gemeente	Ves Engels	■
2021-02-23 15:02	▲ Roodborst - <i>Erithacus rubecula</i>	1 baltsend / zingend, gezien en gehoord	voormalige gemeente	Ves Engels	■
2021-02-22 19:56	■ Kerkuil - <i>Tyto alba</i>	1	Koningslust	Daan Smets	■
2021-02-21 17:14	● Kraanvogel - <i>Grus grus</i>	300 overvliegend noordoost	voormalige gemeente	Hans van de Laarschot	■ 📷
2021-02-21 11:00	▲ Kievit - <i>Vanellus vanellus</i>	1	voormalige gemeente	M.Nelissen	■
2021-02-20 18:03	● Kraanvogel - <i>Grus grus</i>	35 overvliegend	voormalige gemeente	Dennis Meeuwissen	■
2021-02-20 16:39	▲ Bulzard - <i>Buteo buteo</i>	1	Breedschen Peel	Frits van Hout	■
2021-02-20 15:16	▲ Zwarte Kraai - <i>Corvus corone</i> 🗿	1	voormalige gemeente	Jan Segers	■ 📷
2021-02-20 12:52	▲ Citroenvlinder - <i>Conoptyx rhamni</i>	1 ♂ imago, gezien	Panningen	Wim cruysberg	📍
2021-02-18 12:43	▲ Grauwe Gans - <i>Anser anser</i>	70	Vlaktebroek	William Joosten	■
2021-02-18 11:35	▲ Houtduif - <i>Columba palumbus</i>	60	Vlaktebroek	William Joosten	■

Datum	Soort	Aantal	Locatie	Waarnemer	
2021-02-18 10:26	▲ Houtduif - <i>Columba palumbus</i>	6	Vlaktbroek	William Joosten	📍
2021-02-18 13:02	● Kraanvogel - <i>Grus grus</i>	80 overvliegend	Koningslust	William Joosten	■
2021-02-18 12:43	▲ Kievit - <i>Vanellus vanellus</i>	3	Vlaktbroek	William Joosten	📍
2021-02-18 12:19	▲ Blauwe Reiger - <i>Ardea cinerea</i>	1	Vlaktbroek	William Joosten	📍
2021-02-18 12:53	■ Grote Zilverreiger - <i>Ardea alba</i>	1	Vlaktbroek	William Joosten	📍
2021-02-18 10:41	▲ Buizerd - <i>Buteo buteo</i>	2	Vlaktbroek	William Joosten	📍
2021-02-18 12:12	■ Lisvogel - <i>Alcedo atthis</i>	1	Vlaktbroek	William Joosten	■
2021-02-18 10:31	▲ Torenvalk - <i>Falco tinnunculus</i>	1	Vlaktbroek	William Joosten	■
2021-02-18 10:31	▲ Gaai - <i>Garrulus glandarius</i>	1	Vlaktbroek	William Joosten	■
2021-02-18 10:31	▲ Koolmees - <i>Parus major</i>	2	Vlaktbroek	William Joosten	📍
2021-02-18 11:23	▲ Staartmees - <i>Aegithalos caudatus</i>	15	Vlaktbroek	William Joosten	■
2021-02-18 10:48	▲ Staartmees - <i>Aegithalos caudatus</i>	7	Vlaktbroek	William Joosten	■
2021-02-18 11:26	▲ Winterkoning - <i>Troglodytes troglodytes</i>	1	Vlaktbroek	William Joosten	■
2021-02-18 10:31	▲ Merel - <i>Turdus merula</i>	2	Vlaktbroek	William Joosten	■
2021-02-18 11:33	▲ Kramsvogel - <i>Turdus pilaris</i>	25	Vlaktbroek	William Joosten	■
2021-02-18 11:28	▲ Roodborst - <i>Erithacus rubecula</i>	2	Vlaktbroek	William Joosten	■
2021-02-18 11:21	▲ Heggenmus - <i>Prunella modularis</i>	1	Vlaktbroek	William Joosten	■
2021-02-18 12:10	▲ Vink - <i>Fringilla coelebs</i>	3	Vlaktbroek	William Joosten	📍
2021-02-18 13:09	▲ Putter - <i>Carduelis carduelis</i>	12	Koningslust	William Joosten	■
2021-02-18 12:09	▲ Putter - <i>Carduelis carduelis</i>	7	Vlaktbroek	William Joosten	■
2021-02-18 12:08	■ Sijs - <i>Spinus spinus</i>	5	Vlaktbroek	William Joosten	■
2021-02-18 10:48	■ Sijs - <i>Spinus spinus</i>	12	Vlaktbroek	William Joosten	■
2021-02-18 11:17	▲ Ceelgors - <i>Emberiza citrinella</i>	1 ♂	Vlaktbroek	William Joosten	■
2021-02-18 12:35	▲ Rietgors - <i>Emberiza schoeniclus</i>	8	Vlaktbroek	William Joosten	📍
2021-02-18 10:39	▲ Rietgors - <i>Emberiza schoeniclus</i>	3	Vlaktbroek	William Joosten	📍

Datum	Soort	Aantal	Locatie	Waarnemer	
2021-02-18 10:27	▲ Rietgors - <i>Emberiza schoeniclus</i>	2 ♂♂	Vlakbroek	William Joosten	📷
2021-02-13 16:35	▲ Europese Mol - <i>Talpa europaea</i>	4 (nabij) nest / burcht	Cruise Epper / Keuperheide	Marian Beeren	■
2021-02-09 12:22	▲ Grauwe Gans - <i>Anser anser</i>	6	Vlakbroek	William Joosten	■
2021-02-09 12:22	▲ Blauwe Reiger - <i>Ardea cinerea</i>	4	Vlakbroek	William Joosten	📷
2021-02-09	■ IJsvogel - <i>Alcedo atthis</i>	1	LI	vervaagd	■ 🔒
2021-02-09	■ IJsvogel - <i>Alcedo atthis</i>	1 ♂	LI	vervaagd	■ 🔒
2021-02-09 11:04	▲ Gaai - <i>Garrulus glandarius</i>	1	Vlakbroek	William Joosten	■
2021-02-09 12:22	▲ Zwarte Kraai - <i>Corvus corone</i>	5	Vlakbroek	William Joosten	📷
2021-02-09 11:52	▲ Winterkoning - <i>Troglodytes troglodytes</i>	1	voormalige gemeente	William Joosten	■
2021-02-09 11:48	▲ Boomklever - <i>Sitta europaea</i>	1	voormalige gemeente	William Joosten	📷
2021-02-09 11:52	▲ Boomkruiper - <i>Certhia brachydactyla</i>	1	voormalige gemeente	William Joosten	■
2021-02-09 12:38	▲ Kramsvogel - <i>Turdus pilaris</i>	5	Vlakbroek	William Joosten	■
2021-02-09 09:45	▲ Kramsvogel - <i>Turdus pilaris</i>	20	Helden		■
2021-02-09 11:03	▲ Zanglijster - <i>Turdus philomelos</i>	1	Vlakbroek	William Joosten	📷
2021-02-09 12:05	▲ Graspieper - <i>Anthus pratensis</i>	1	Vlakbroek	William Joosten	■
2021-02-09 11:04	▲ Vink - <i>Fringilla coelebs</i>	15	Vlakbroek	William Joosten	📷
2021-02-09 12:24	▲ Geelgors - <i>Emberiza citrinella</i>	1 ♂	Vlakbroek	William Joosten	■
2021-02-09 12:09	▲ Rietgors - <i>Emberiza schoeniclus</i>	1	Vlakbroek	William Joosten	📷
2021-02-09 11:52	▲ Rietgors - <i>Emberiza schoeniclus</i>	1	voormalige gemeente	William Joosten	📷
2021-02-08 17:17	▲ Putter - <i>Carduelis carduelis</i>	1 adult winterkleed, foeragerend, gezien	Panningen	Wim cruysberg	■ 📷
2021-02-07 13:23	■ IJsvogel - <i>Alcedo atthis</i>	1 adult, gezien	voormalige gemeente	Joep Tomlow	■
2021-02-07 13:37	▲ Putter - <i>Carduelis carduelis</i>	8 adult, foeragerend, gezien en gehoord	voormalige gemeente	Joep Tomlow	■
2021-02-05 14:46	▲ Grauwe Gans - <i>Anser anser</i>	2	voormalige gemeente	Jan Segers	✅ 📷
2021-02-05 14:45	■ Witgat - <i>Tringa ochropus</i>	1	voormalige gemeente	Jan Segers	✅ 📷
2021-02-05 14:46	▲ Blauwe Reiger - <i>Ardea cinerea</i>	2	voormalige gemeente	Jan Segers	📷 📷

Datum	Soort	Aantal	Locatie	Waarnemer	
2021-02-05 14:29	■ Grote Zilverreiger - <i>Ardea alba</i>	1	voormalige gemeente	Jan Segers	✔ 📷
2021-02-05 14:29	▲ Buizerd - <i>Buteo buteo</i>	1	voormalige gemeente	Jan Segers	✔ 📷
2021-02-05 14:34	▲ Spreeuw - <i>Sturnus vulgaris</i>	17	voormalige gemeente	Jan Segers	🔍 📷
2021-02-05 14:45	▲ Witte Kwikstaart - <i>Motacilla alba</i>	5	voormalige gemeente	Jan Segers	✔ 📷 🗨️
2021-01-31 14:51	▲ Grauwe Gans - <i>Anser anser</i>	2 adult, gezien	Vlaktbroek	Joep Tomlow	■
2021-01-31 14:39	▲ Wilde Eend - <i>Anas platyrhynchos</i>	5 ♀♀ adult, gezien	Koningslust	Joep Tomlow	🔍
2021-01-31 14:43	▲ Meerkoet - <i>Fulica atra</i>	2 adult, gezien	Vlaktbroek	Joep Tomlow	🔍
2021-01-31 14:50	■ Grote Zilverreiger - <i>Ardea alba</i>	1 gezien	Vlaktbroek	Joep Tomlow	🔍
2021-01-31 13:42	■ Blauwe Kiekendief - <i>Circus cyaneus</i>	1 ♀ foeragerend	voormalige gemeente	Jan Leunissen	■
2021-01-31 10:11	■ Zwarte Specht - <i>Dryocopus martius</i>	1 ♂ adult, gezien	Cruise Epper / Keuperheide	Jan de Vries	■
2021-01-31 14:44	▲ Torenvalk - <i>Falco tinnunculus</i>	1 ♂ adult, jagend, gezien	Vlaktbroek	Joep Tomlow	■
2021-01-31 15:35	▲ Rietgors - <i>Emberiza schoeniclus</i>	2 adult, gezien	Koningslust	Joep Tomlow	■
2021-01-31 15:49	▲ Europese Haas - <i>Lepus europaeus</i>	2 adult, gezien	voormalige gemeente	Joep Tomlow	■
2021-01-30 15:45	▲ Gele trilzwam - <i>Tremella mesenterica</i>	1	voormalige gemeente	Werkgroep Samen voor de Patrijs	✔ 📷
2021-01-28	■ Patrijs - <i>Perdix perdix</i>	2	voormalige gemeente	Cep Smeets	■
2021-01-25 10:53	▲ Grauwe Gans - <i>Anser anser</i>	25	Vlaktbroek	William Joosten	■
2021-01-25 09:09	▲ Grauwe Gans - <i>Anser anser</i>	2	Vlaktbroek	William Joosten	■
2021-01-25 11:19	▲ Wilde Eend - <i>Anas platyrhynchos</i>	2	Koningslust	William Joosten	🔍
2021-01-25 09:25	▲ Houtduif - <i>Columba palumbus</i>	50	Vlaktbroek	William Joosten	■
2021-01-25 08:58	▲ Houtduif - <i>Columba palumbus</i>	1	Koningslust	William Joosten	■
2021-01-25 09:12	▲ Waterral - <i>Rallus aquaticus</i>	1 gehoord	Vlaktbroek	William Joosten	■
2021-01-25 11:11	▲ Meerkoet - <i>Fulica atra</i>	2	Vlaktbroek	William Joosten	🔍
2021-01-25 11:14	▲ Blauwe Reiger - <i>Ardea cinerea</i>	1	Vlaktbroek	William Joosten	🔍
2021-01-25 11:07	▲ Blauwe Reiger - <i>Ardea cinerea</i>	1	Vlaktbroek	William Joosten	🔍
2021-01-25 09:30	▲ Blauwe Reiger - <i>Ardea cinerea</i>	1	Vlaktbroek	William Joosten	🔍

Datum	Soort	Aantal	Locatie	Waarnemer	
2021-01-25 10:21	▲ Buizerd - <i>Buteo buteo</i>	1	voormalige gemeente	William Joosten	☑
2021-01-25 10:17	▲ Grote Bonte Specht - <i>Dendrocopos major</i>	1	voormalige gemeente	William Joosten	☑
2021-01-25 10:04	▲ Grote Bonte Specht - <i>Dendrocopos major</i>	2	voormalige gemeente	William Joosten	☑
2021-01-25 11:10	▲ Torenvalk - <i>Falco tinnunculus</i>	1	Vlaktbroek	William Joosten	■
2021-01-25 09:25	▲ Gaai - <i>Garrulus glandarius</i>	2	Vlaktbroek	William Joosten	■
2021-01-25 11:14	▲ Ekster - <i>Pica pica</i>	2	Vlaktbroek	William Joosten	■
2021-01-25 09:50	▲ Kauw - <i>Coloeus monedula</i>	2	Vlaktbroek	William Joosten	☑
2021-01-25 09:55	▲ Zwarte Kraai - <i>Corvus corone</i>	2	Vlaktbroek	William Joosten	■
2021-01-25 09:08	▲ Zwarte Kraai - <i>Corvus corone</i>	2	Vlaktbroek	William Joosten	☑
2021-01-25 10:01	▲ Pimpelmees - <i>Cyanistes caeruleus</i>	2	Vlaktbroek	William Joosten	■
2021-01-25 09:19	▲ Pimpelmees - <i>Cyanistes caeruleus</i>	2	Vlaktbroek	William Joosten	■
2021-01-25 10:01	▲ Koolmees - <i>Parus major</i>	2	Vlaktbroek	William Joosten	☑
2021-01-25 09:03	▲ Koolmees - <i>Parus major</i>	3	Vlaktbroek	William Joosten	☑
2021-01-25 10:09	▲ Goudhaan - <i>Regulus regulus</i>	1	voormalige gemeente	William Joosten	■
2021-01-25 10:13	▲ Winterkoning - <i>Troglodytes troglodytes</i>	1	voormalige gemeente	William Joosten	■
2021-01-25 10:16	▲ Boomklever - <i>Sitta europaea</i>	1	voormalige gemeente	William Joosten	☑
2021-01-25 09:35	▲ Merel - <i>Turdus merula</i>	2	Vlaktbroek	William Joosten	■
2021-01-25 09:03	▲ Merel - <i>Turdus merula</i>	1	Vlaktbroek	William Joosten	■
2021-01-25 11:07	▲ Zanglijster - <i>Turdus philomelos</i>	1	Vlaktbroek	William Joosten	☑
2021-01-25 10:43	▲ Zanglijster - <i>Turdus philomelos</i>	1	Vlaktbroek	William Joosten	☑
2021-01-25 10:38	▲ Roodborst - <i>Erichacus rubecula</i>	2	Vlaktbroek	William Joosten	■
2021-01-25 10:08	▲ Roodborst - <i>Erichacus rubecula</i>	1	voormalige gemeente	William Joosten	■
2021-01-25 09:19	▲ Roodborst - <i>Erichacus rubecula</i>	1	Vlaktbroek	William Joosten	■
2021-01-25 10:05	▲ Vink - <i>Fringilla coelebs</i>	1	voormalige gemeente	William Joosten	☑
2021-01-25 09:23	▲ Vink - <i>Fringilla coelebs</i>	2	Vlaktbroek	William Joosten	☑

Datum	Soort	Aantal	Locatie	Waarnemer	
2021-01-25 08:58	▲ Putter - <i>Carduelis carduelis</i>	10	Koningslust	William Joosten	📍
2021-01-25 11:01	▲ Rietgors - <i>Emberiza schoeniclus</i>	12	Vlaktebroek	William Joosten	■
2021-01-25 09:21	▲ Rietgors - <i>Emberiza schoeniclus</i>	8	Vlaktebroek	William Joosten	📍
2021-01-23 15:29	▲ Buizerd - <i>Buteo buteo</i>	1	voormalige gemeente	Frits van Hout	■
2021-01-23 15:29	▲ Buizerd - <i>Buteo buteo</i>	1	voormalige gemeente	Frits van Hout	■
2021-01-23 18:26	■ Bosuil - <i>Strix aluco</i>	1 roepend	voormalige gemeente	Wim Verdonshot	■
2021-01-20 13:43	▲ Grote Bonte Specht - <i>Dendrocopos major</i>	1 ♀	voormalige gemeente	Jan Segers	📍 📷
2021-01-20 14:38	▲ Goudhaan - <i>Regulus regulus</i>	1	voormalige gemeente	Jan Segers	✅ 📷
2021-01-18 16:20	▲ Krakeend - <i>Mareca strepera</i>	171	N275 hmp 109	Jan Albers	■
2021-01-17 16:11	■ Toendrarietgans - <i>Anser semirostris</i>	430 gezien en gehoord	voormalige gemeente	Joep Tomlow	■
2021-01-17 16:21	▲ Knobbelzwaan - <i>Cygnus olor</i>	1 tweede kalenderjaar, gezien	voormalige gemeente	Joep Tomlow	■
2021-01-17 16:20	▲ Blauwe Reiger - <i>Ardea cinerea</i>	1 opvliegend, gezien	voormalige gemeente	Joep Tomlow	📍
2021-01-17 16:15	■ Grote Zilverreiger - <i>Ardea alba</i>	1 gezien	voormalige gemeente	Joep Tomlow	■
2021-01-16 12:42	■ Havik - <i>Accipiter gentilis</i>	1 opvliegend, gezien	Heldense Bossen	Ves Engels	■
2021-01-16 12:42	▲ Boomklever - <i>Sitta europaea</i>	1 roepend, gehoord	Heldense Bossen	Ves Engels	📍
2021-01-16 12:42	▲ Putter - <i>Carduelis carduelis</i>	3 foeragerend	Beringe	John Dielissen	✅ 📷
2021-01-15 10:44	▲ Houtduif - <i>Columba palumbus</i>	2	Egchel	Rob Martens	📍
2021-01-15 10:43	▲ Houtduif - <i>Columba palumbus</i>	2	Egchel	Rob Martens	📍
2021-01-15 10:44	▲ Turkse Tortel - <i>Streptopelia decaocto</i>	1	Egchel	Rob Martens	■
2021-01-15 16:35	▲ Buizerd - <i>Buteo buteo</i>	1 zonnend, gezien	voormalige gemeente	John Dielissen	■
2021-01-15 11:05	■ Kerkuil - <i>Tyto alba</i>	1 verkeersslachtoffer, gezien	voormalige gemeente	Patrick Smetsers 🐛	■
2021-01-15 09:44	▲ Ekster - <i>Pica pica</i>	1	voormalige gemeente	Rob Martens	■
2021-01-15 10:42	▲ Kauw - <i>Coloeus monedula</i>	1	Panningen	Rob Martens	■
2021-01-15 09:44	▲ Kauw - <i>Coloeus monedula</i>	4	voormalige gemeente	Rob Martens	■
2021-01-15 10:48	▲ Pimpelmees - <i>Cyanistes caeruleus</i>	1	voormalige gemeente	Rob Martens	📍

Datum	Soort	Aantal	Locatie	Waarnemer	
2021-01-15 10:48	▲ Koolmees - <i>Parus major</i>	1	voormalige gemeente	Rob Martens	📍
2021-01-15 10:48	▲ Merel - <i>Turdus merula</i>	1	voormalige gemeente	Rob Martens	■
2021-01-15 10:44	▲ Merel - <i>Turdus merula</i>	1	Egchel	Rob Martens	■

2

Bijlage

Effecten indicator soorten



Beschermde natuur in Nederland: soorten en gebieden in wetgeving en beleid

Effectenindicator soorten

Maatregelenindicator soorten

Routepanner beschermde natuur

Effectenindicator Natura2000-gebieden

Effectenindicator soorten

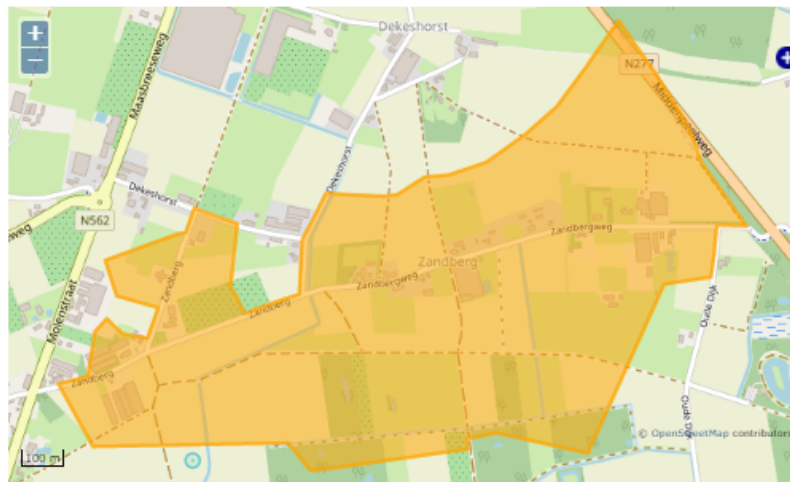
1 Locatie

2 Activiteiten

3 Indicatie

Zoek en selecteer een locatie op postcode, of zoom in op de kaart en teken de grenzen van het plangebied: zet punten en sluit af met een dubbel-klik.

Postcode



1 Locatie

2 Activiteiten

3 Indicatie

Geef aan voor welke [OLO-activiteit\(en\)](#) u een indicatie van effecten wilt ontvangen.

[Top-10 activiteiten](#)

Alle activiteiten

Bouwen en verbouwen

- Alarminstallatie aanleggen
- Bijbehorend bouwwerk bouwen
- Dakkapel plaatsen
- Dakraam, lichtkoepel of lichtstraat plaatsen
- Monument onderhouden, restaureren, veranderen of slopen
- Nieuw kozijn plaatsen of bestaand kozijn of gevelpaneel veranderen
- Normaal onderhoud uitvoeren
- Privacyscherm plaatsen
- (Schotel)antenne plaatsen
- Slopen en/of asbest verwijderen
- Slopen in beschermd stads- of dorpsgezicht
- Slopen op grond van ruimtelijke regels
- Woning bouwen
- Zonnepaneel of -collector plaatsen
- Zonwering, roltuik of rolhek bevestigen
- Overig bouwwerk bouwen
- Overige veranderingen

Terrein inrichten of veranderen

- Erf- of perceelafschieding plaatsen
- Grondkering of damwand plaatsen
- Handelen in strijd met regels ruimtelijke ordening
- Kappen
- Reclame plaatsen
- Roerende zaken opslaan
- Sport- of speeltoestel plaatsen
- Tent, (sta)caravan, kampeerauto of trekkershut plaatsen
- Uitrit aanleggen of veranderen
- Vlaggenmast plaatsen
- Weg aanleggen of veranderen
- Werk of werkzaamheden uitvoeren
- Zwembad, bubbelbad of soortgelijke voorziening of vijver plaatsen
- Bestaand bouwwerk gebruiken voor huisvesting in verband met mantelzorg
- Tuinmeubilair plaatsen

[Werkzaamheden met betrekking tot gebruik en milieu](#)

[Specialistische werkzaamheden](#)

Toon effecten

1 Locatie

2 Activiteiten

3 Indicatie

Locatie: 6,0198/51,3362 Oppervlakte: 95,48 ha

Disclaimer

- > De dekkingsgraad van waarnemingen uit de NDFF per locatie wisselt sterk. Als er geen waarnemingen uit de NDFF zijn, kunnen er dus wél beschermde soorten voorkomen. Een gebruiker is zelf verantwoordelijk om (eventueel met hulp van de gemeente) te achterhalen of er daadwerkelijk beschermde soorten in het plangebied voorkomen.
- > Beschermde soorten die naar verwachting geen schadelijke effecten ondervinden, worden niet in de uitvoer getoond.
- > De informatie uit de effectenindicator soorten is generiek. Om vast te stellen of een activiteit in de praktijk daadwerkelijk schadelijk is, is meer specifieke informatie nodig over de betreffende activiteit, de werklocatie en over het voorkomen van beschermde soorten in en rond het plangebied.

Activiteiten

[Bijbehorend bouwwerk bouwen](#)

[Overig bouwwerk bouwen](#)

[Kappen](#)

[Weg aanleggen of veranderen](#)


Overige Wettelijk beschermde soorten

In het door u opgegeven plangebied komen bovendien de volgende aantallen Wettelijk beschermde soorten per soortengroep voor volgens de Nationale Databank Flora en Fauna (NDFF) die mogelijk schadelijke effecten ondervinden van de door u geselecteerde activiteit(en).

Soortgroepen

[Vogels \(4\)](#)

Mogelijke negatieve effecten


Hieronder ziet u de storende factoren die op kunnen treden bij de geselecteerde activiteit en de hierboven genoemde soort. Per storende factor kunt u een korte toelichting lezen. Er is ook een pdf met  geraadpleegde literatuur over de effecten per soortgroep.

Storende factoren per verbodsbepaling	Gevoeligheid
Het is verboden (opzettelijk) nesten, voortplantingsplaatsen of rustplaatsen te beschadigen of vernielen.	
<input type="checkbox"/> verlies vaste voortplantings- rust- of verblijfplaatsen	■ gevoelig
<input type="checkbox"/> verlies functioneel leefgebied	■ gevoelig
<input type="checkbox"/> versnippering leefgebied	■ gevoelig
<input type="checkbox"/> verontreiniging	■ gevoelig
<input type="checkbox"/> verdroging	■ gevoelig
<input type="checkbox"/> vermatting	■ gevoelig
<input type="checkbox"/> verandering dynamiek substraat	■ gevoelig
Het is verboden opzettelijk beschermde soorten te doden en vangen.	

<input type="checkbox"/> directe sterfte	gevoelig
<input type="checkbox"/> (her)introductie soorten	gevoelig
Het is verboden vogels opzettelijk te storen, tenzij de storing niet van wezenlijke invloed is op de soort.	
<input type="checkbox"/> verstoring door geluid	gevoelig
<input type="checkbox"/> verstoring door licht	gevoelig
<input type="checkbox"/> verstoring door trilling	gevoelig
<input type="checkbox"/> verstoring door beweging	gevoelig
<input type="checkbox"/> verstoring door mechanische effecten	gevoelig

Zoogdieren (3)

Mogelijke negatieve effecten

Hieronder ziet u de storende factoren die op kunnen treden bij de geselecteerde activiteit en de hierboven genoemde soort. Per storende factor kunt u een korte toelichting lezen. Er is ook een pdf met  geraadpleegde literatuur over de effecten per soortgroep.

Storende factoren per verbodsbepaling	Gevoeligheid
Het is verboden (opzettelijk) nesten, voortplantingsplaatsen of rustplaatsen te beschadigen of vernielen.	
<input type="checkbox"/> verlies vaste voortplantings- rust- of verblijfplaatsen	gevoelig
<input type="checkbox"/> verlies functioneel leefgebied	gevoelig
<input type="checkbox"/> versnippering leefgebied	gevoelig
<input type="checkbox"/> verontreiniging	gevoelig
<input type="checkbox"/> verdroging	gevoelig
<input type="checkbox"/> vernatting	gevoelig
<input type="checkbox"/> verandering dynamiek substraat	gevoelig
Het is verboden dieren opzettelijk te verstoren.	
<input type="checkbox"/> verstoring door geluid	... onbekend
<input type="checkbox"/> verstoring door licht	... onbekend
<input type="checkbox"/> verstoring door trilling	gevoelig
<input type="checkbox"/> verstoring door beweging	gevoelig
<input type="checkbox"/> verstoring door mechanische effecten	gevoelig
Het is verboden opzettelijk beschermde soorten te doden en vangen.	
<input type="checkbox"/> directe sterfte	gevoelig
<input type="checkbox"/> (her)introductie soorten	gevoelig



3

Bijlage

Plan projectlocatie



