

QUICKSCAN FLORA EN FAUNA
NOORDERHEM WEG 4
TE ROELOFAREND SVEEN
GEMEENTE KAAG EN BRAASSEM





- * Bodem
- * Waterbodem
- * Water
- * Archeologie
- * Ecologie
- * Milieu

Quickscan flora en fauna Noorderhemweg 4 te Roelofarendsveen in de gemeente Kaag en Braassem

Opdrachtgever | Buro SRO
| 't Goylaan 11
| 3525 AA Utrecht

Project | K&B.SRO.ECO
Rapportnummer | 14021201
Versienummer | D1
Status | Eindrapportage
Datum | 31 maart 2014

Vestiging | Boxmeer
Opsteller | Drs. B.G.W. Aarts
Paraaf | 
Kwaliteitscontrole | Ing. A.A. van Grinsven
Paraaf | 



Kwaliteitszorg

Econsultancy is lid van het Netwerk Groene Bureaus (NGB). Het NGB is een vereniging van ecologische advies- en onderzoeksbureaus die werkt aan de kwaliteit van advisering gericht op natuur, landschap, water, milieu en ruimte en die de belangen behartigt van groene adviesbureaus. Het Netwerk hanteert een gedragscode die opdrachtgevers en andere belanghebbenden een basis biedt om de leden aan te spreken op de kwaliteit van hun werk.

Betrouwbaarheid

Dit onderzoek is op zorgvuldige wijze uitgevoerd conform de toepasselijke en van kracht zijnde regelgeving ten aanzien van natuurwetgeving. Het onderzoek betreft een momentopname en geeft een inschatting van de geschiktheid van de onderzoekslocatie voor beschermde soorten. Het incidenteel voorkomen van beschermde soorten is echter nooit met zekerheid te voorspellen. Econsultancy accepteert derhalve op voorhand geen aansprakelijkheid ten aanzien van mogelijke beslissingen die de opdrachtgever naar aanleiding van het door Econsultancy uitgevoerde onderzoek neemt.

In het algemeen kan gesteld worden dat een quickscan geldig is voor een periode van 2 tot 3 jaar, tenzij in deze periode de ecologische omstandigheden wezenlijk zijn veranderd en/of de Flora- en Faunawet dan wel inzichten hieromtrent zijn gewijzigd. Bij uitstel van de uitvoering van een project met meer dan 3 jaar verdient het de aanbeveling de resultaten van de quickscan opnieuw te toetsen.

INHOUDSOPGAVE

1	INLEIDING	1
2	GEBIEDSBESCHRIJVING	2
	2.1 Huidig gebruik onderzoekslocatie en omgeving.....	2
	2.2 Ligging ten opzichte van beschermde gebieden	4
	2.3 Toekomstig gebruik van de onderzoekslocatie en voorgenomen ingrepen	4
3	ONDERZOEKSMETHODIEK	5
4	TOEPASSING VAN DE NATIONALE NATUURWETGEVING	6
	4.1 Flora- en faunawet.....	6
	4.2 Gebiedsbescherming.....	8
5	ONDERZOEKSRESULTATEN.....	10
	5.1 Vogels.....	10
	5.2 Vleermuizen.....	10
	5.3 Overige zoogdieren	11
	5.4 Reptielen, amfibieën en vissen.....	11
	5.5 Ongewervelden.....	12
	5.6 Vaatplanten.....	12
6	TOETSING AAN WET- EN REGELGEVING	13
	6.1 Flora- en faunawet.....	13
	6.2 Gebiedsbescherming.....	13
7	SAMENVATTING EN CONCLUSIES	14

1 INLEIDING

Econsultancy heeft van Buro SRO opdracht gekregen voor het uitvoeren van een quickscan flora en fauna aan de Noorderhemweg 4 te Roelofarendsveen in de gemeente Kaag en Braassem.

De quickscan flora en fauna is uitgevoerd in het kader van een bestemmingsplanwijziging.

De quickscan flora en fauna heeft als doel in te schatten of er op de onderzoekslocatie planten- en diersoorten aanwezig of te verwachten zijn die volgens de Flora- en faunawet een beschermd status hebben en die mogelijk verstoring kunnen ondervinden door de voorgenomen ingreep. Tevens is beoordeeld of de voorgenomen ingreep invloed kan hebben op gebieden die volgens de Natuurbeschermingswet 1998 zijn beschermd, of deel uitmaken van de Ecologische Hoofdstructuur (EHS).

De quickscan heeft tevens tot doel om in te schatten of het bestemmingsplan uitvoerbaar is in de zin van de Wro (artikel 3.1.6 Bro). Het onderzoek heeft niet als doel om vergunningen in het kader van de Flora- en faunawet of overige natuurwetgeving te verkrijgen, maar beoordeelt of het beoogde plan binnen de planperiode uitgevoerd zou kunnen worden, binnen de huidige randvoorwaarden die de natuurwetgeving stelt.

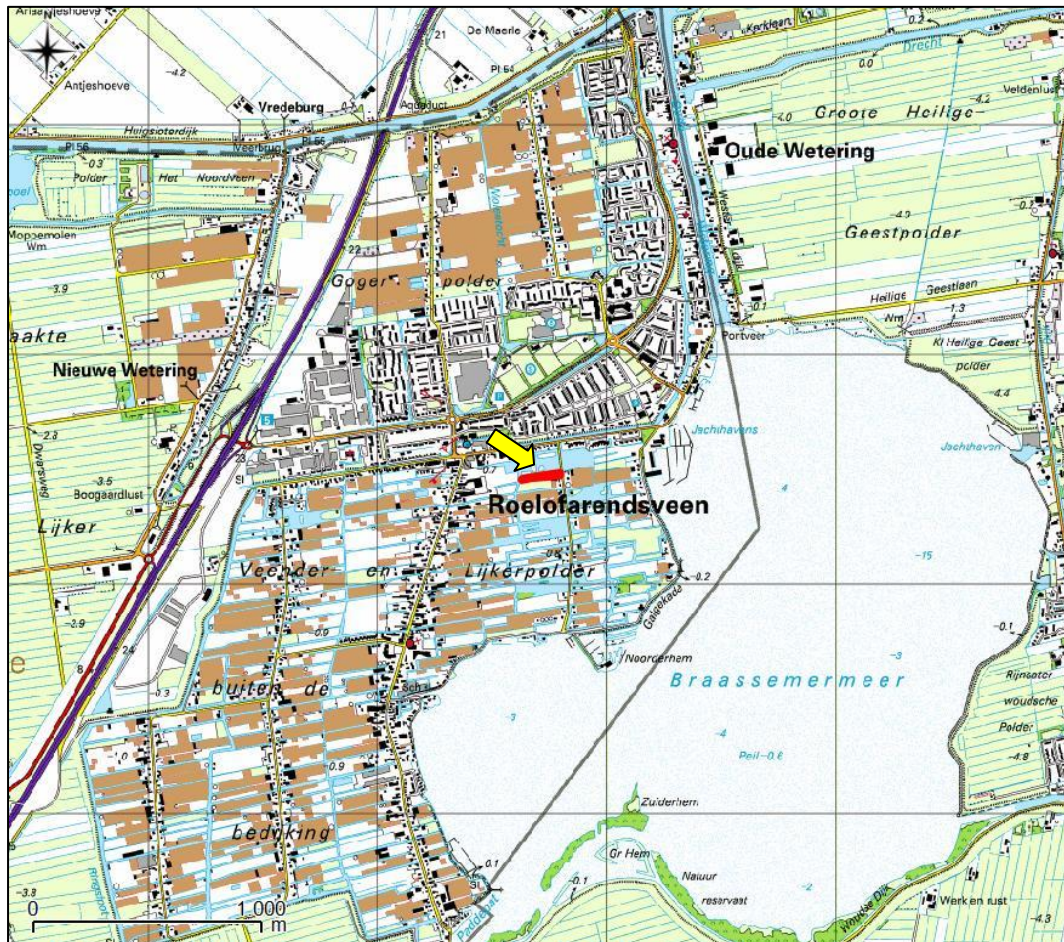
Econsultancy is lid van de branchevereniging "Netwerk Groene Bureaus" en werkt volgens de door het Netwerk opgestelde gedragscode en protocollen. In dat kader verklaart Econsultancy ten behoeve van de onderzoekslocatie niet eerder betrokken te zijn geweest voor ecologische advisering of ecologisch onderzoek.

Voor zover bij de opdrachtgever bekend, is er niet eerder ecologisch onderzoek op de onderzoekslocatie uitgevoerd.

2 GEBIEDSBESCHRIJVING

2.1 Huidig gebruik onderzoekslocatie en omgeving

De onderzoekslocatie ($\pm 2.524 \text{ m}^2$) ligt aan de Noorderhemweg 4, circa 350 meter ten oosten van de kern van Roelofarendsveen, in de gemeente Kaag en Braassem. In figuur 1 is de topografische ligging van de onderzoekslocatie weergegeven. Volgens de topografische kaart van Nederland, kaartblad 31 B (schaal 1:25.000), zijn de coördinaten van het midden van de onderzoekslocatie $X = 103.716$, $Y = 468.464$.



Figuur 1. Topografische ligging van de onderzoekslocatie.

De onderzoekslocatie is bebouwd met twee woningen aan de oostzijde, welke geen veranderingen ondergaan. Het midden van de onderzoekslocatie bestaat uit gazon met jonge boomaanplant. Het westelijke deel bestaat uit een tuin met een glazen tuinderskas en een tuinhuisje. Ten noorden en westen van de onderzoekslocatie ligt een watergang van enkele meters breed. Aan de oostzijde ligt een weg en in zuidelijke richting grenst een grasland. Verder naar het zuiden ligt tevens een watergang van enkele meters breed. De watergangen hebben een houten beschoeiing welke in goede staat verkeert.

In figuur 2 is een luchtfoto van de onderzoekslocatie en de directe omgeving weergegeven. De figuren 3 t/m 7 geven een impressie van de onderzoekslocatie, middels foto's die zijn genomen tijdens het veldbezoek.



Figuur 2. Luchtfoto onderzoekslocatie en directe omgeving.



Figuur 3. Oostkant van de onderzoekslocatie.



Figuur 4. Tuingedeelte aan de westkant van de onderzoekslocatie.



Figuur 5. Westkant van de onderzoekslocatie.



Figuur 6. Binnenkant van de kas.



Figuur 7. Binnenkant schuur aan de westkant van de onderzoekslocatie.

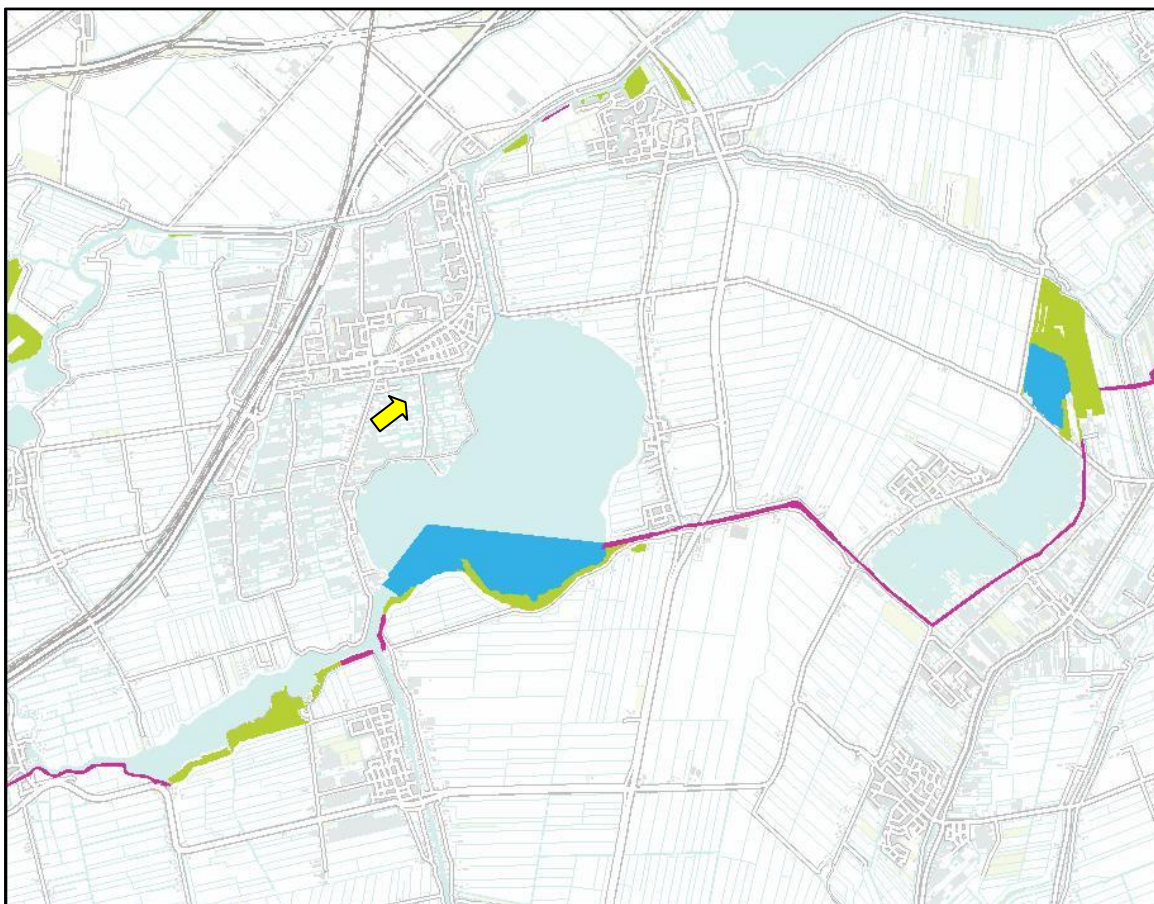
2.2 Ligging ten opzichte van beschermde gebieden

Natura 2000

De onderzoekslocatie is niet gelegen binnen de grenzen, of in de directe nabijheid, van een gebied dat aangewezen is als Natura 2000. Het meest nabijgelegen Natura 2000-gebied, De Wilck, bevindt zich op circa 11 kilometer afstand ten zuiden van de onderzoekslocatie.

Ecologische Hoofdstructuur

De onderzoekslocatie maakt geen deel uit van de EHS. De onderzoekslocatie ligt ook niet in de nabijheid van een gebied behorend tot de EHS. Het meest nabijgelegen EHS-onderdeel bevindt zich circa 1,5 kilometer ten zuiden van de onderzoekslocatie. Het betreft het zuidelijke deel van het Braassemblermeer. In figuur 8 is de ligging van de onderzoekslocatie ten opzichte van de EHS weergegeven.



Figuur 8. Ligging onderzoekslocatie ten opzichte van de EHS (donker gekleurd).

2.3 Toekomstig gebruik van de onderzoekslocatie en voorgenomen ingrepen

De initiatiefnemer is voornemens op de onderzoekslocatie drie vrijstaande huizen te realiseren, ten westen van de reeds aanwezige twee woonhuizen. Ten behoeve van de ingreep zullen de kas en het tuinhuis worden verwijderd en ook alle begroeiing.

3 ONDERZOEKSMETHODIEK

Het onderzoek is uitgevoerd middels het verrichten van een veldbezoek en een bureauonderzoek. Op deze wijze is inzicht verkregen in de aanwezigheid van geschikt habitat en de daarbij te verwachten beschermde soorten, gesitueerd op of nabij de onderzoekslocatie.

Het veldbezoek is afgelegd op 27 februari 2014. Tijdens dit veldbezoek is de gehele onderzoekslocatie, alsmede de directe omgeving onderzocht. Gedurende het veldbezoek is gelet op de mogelijke aanwezigheid van beschermde en bedreigde soorten op basis van het aanwezige habitat.

Verder is aan de hand van verspreidingsatlassen, andere standaardwerken en op basis van “expert judgement” nagegaan welke bijzondere planten- en diersoorten er voor kunnen komen op de onderzoekslocatie en zijn omtrent gebiedsbescherming gegevens van de provincie Zuid-Holland geraadpleegd.

Verspreidingsgegevens van soorten zijn veelal weergegeven op kilometerhokniveau (1 x 1 kilometer) of op uurhokniveau (5 x 5 kilometer). Aangezien met de schaal van kilometerhokken of uurhokken een groter gebied wordt beschouwd dan alleen de onderzoekslocatie, betekent dit niet dat de kritische soorten ook daadwerkelijk voorkomen binnen de begrenzing van de onderzoekslocatie. Verder zijn sommige verspreidingsgegevens niet erg actueel. Dit betekent dat de meest recente verspreidingsgegevens reeds verouderd kunnen zijn. De meeste te gebruiken gegevens vormen daarom geen uitsluitel over het aantal soorten en type waarneming van een soort in het betreffende gebied, maar enkel een indicatie over het voorkomen.

De quickscan flora en fauna is een toets van de ecologische potenties van de onderzoekslocatie en betreft geen volwaardig soort(en) specifiek onderzoek. Er zijn in het onderhavige onderzoek geen inventarisaties uitgevoerd van soorten en soortgroepen. Een ecologische inventarisatie beslaat meerdere veldbezoeken gedurende de voor de soortgroep meest gunstige periode van het jaar.

4 TOEPASSING VAN DE NATIONALE NATUURWETGEVING

Dit hoofdstuk geeft achtergrondinformatie over de natuurwetgeving waaraan de voorgenomen ingreep op de onderzoekslocatie wordt getoetst. Er wordt een globale toelichting gegeven ten aanzien van potentiële overtredingen van de Flora- en faunawet bij de meest voorkomende soorten en soortgroepen. Dit hoofdstuk is niet toegespitst op de situatie op de onderzoekslocatie, maar geeft enkel een beschrijving van de vigerende wetgeving.

4.1 Flora- en faunawet

De Europese natuurwetgeving is in Nederland, op het gebied van de soortbescherming, uitgewerkt in de Flora- en faunawet. Deze wet heeft tot doel alle in Nederland in het wild voorkomende planten- en diersoorten te beschermen en in stand te houden. Om dit doel te bereiken, bevat de wet een aantal verbodsbepalingen (zie tabel I). Hierbij wordt het zogenaamde “nee, tenzij...” principe gehanteerd. Dit wil zeggen dat activiteiten met een (potentieel) schadelijk effect op beschermde soorten in principe verboden zijn (“nee”). Van dit verbod kan echter onder voorwaarden (“tenzij”) afgeweken worden door ontheffingen of vrijstellingen.

Tabel I. Verbodsbepalingen Flora- en faunawet

Artikel 8	Het is verboden planten, behorende tot een beschermde inheemse plantensoort, te plukken, te verzamelen, af te snijden, uit te steken, te vernielen, te beschadigen, te ontwortelen of op enigerlei andere wijze van hun groeiplaats te verwijderen.
Artikel 9	Het is verboden dieren, behorende tot een beschermde inheemse diersoort, te doden, te verwonden, te vangen, te bemachtigen of met het oog daarop op te sporen.
Artikel 10	Het is verboden dieren, behorende tot een beschermde inheemse diersoort, opzettelijk te verontrusten.
Artikel 11	Het is verboden nesten, holen of andere voortplantings- of vaste rust- of verblijfplaatsen van dieren, behorende tot een beschermde inheemse diersoort, te beschadigen, te vernielen, uit te halen, weg te nemen of te verstoren.

Voor de Flora- en faunawet geldt dat vaste rust- en verblijfplaatsen van bepaalde soorten zijn beschermd. De Flora- en faunawet maakt onderscheid in drie beschermingscategorieën. Iedere categorie heeft zijn eigen ontheffingsmogelijkheden en toetsingscriteria. Hierbij vallen vogels onder een aparte categorie.

Tabel II. Soortbeschermingscategorieën Flora- en faunawet

<p>Tabel 1 algemeen beschermde soorten</p> <p>Voor de soorten in Tabel 1 van de Flora- en faunawet geldt, bij ruimtelijke ontwikkeling en inrichting, bestendig beheer en onderhoud en bestendig gebruik, een vrijstelling van de verbodsbepalingen van de Flora- en faunawet.</p> <p>Voor deze activiteiten hoeft geen ontheffing in het kader van artikel 75 aangevraagd te worden.</p> <p>Voorbeelden zijn: ree, haas konijn, egel, bruine kikker, gewone pad, wijngaardslak, brede wespenorchis, grote kaardenbol</p>
<p>Tabel 2 overige beschermde soorten</p> <p>Voor de soorten in Tabel 2 van de Flora- en faunawet dient bij overtreding van de verbodsbepalingen een ontheffing aangevraagd te worden. Echter indien er volgens een door het Ministerie van EZ goedgekeurde gedragscode gewerkt wordt, geldt er bij ruimtelijke ontwikkeling en inrichting, bestendig beheer en onderhoud en bestendig gebruik, een vrijstelling van de verbodsbepalingen en hoeft er geen ontheffing aangevraagd te worden.</p> <p>De ontheffingaanvraag wordt getoetst aan het criterium 'doet geen afbreuk aan gunstige staat van instandhouding van de soort' ('lichte toets').</p> <p>Voorbeelden zijn: eekhoorn, steenmarter, kleine modderkruiper, gele helmblom, steenbreekvaren, tongvaren, maretak</p>

Tabel 3 strikt beschermde soorten

Voor de soorten van Tabel 3 van de Flora- en faunawet dient bij overtreding van de verbodsbepalingen bij alle activiteiten (waaronder ruimtelijke ontwikkeling en inrichting) een ontheffing aangevraagd te worden. In een zeer beperkt aantal gevallen kan er op basis van een door het Ministerie van EZ goedgekeurde gedragscode een vrijstelling verleend worden voor de ontheffingsverplichting bij een zeer beperkt aantal activiteiten.

De ontheffingaanvraag wordt getoetst aan een drietal criteria (uitgebreide toets). Bij de uitgebreide toets dient aan alle afzonderlijke criteria te worden voldaan. De criteria zijn als volgt: de activiteiten of werkzaamheden doen geen afbreuk aan gunstige staat van instandhouding van de soort, er is geen andere bevredigende oplossing (alternatief) voor de geplande activiteiten of werkzaamheden, die minder schade oplevert voor de betreffende soort en er moet sprake zijn van een bij de wet genoemd belang.

Voorbeelden zijn: das, waterspitsmuis, alle vleermuissoorten, rugstreepdpad, boomkikker, kamsalamander

Bij een quickscan flora en fauna wordt in beeld gebracht of er (potentiële) vaste rust- of verblijfplaatsen aanwezig zijn van de soorten uit de verschillende beschermingscategorieën. Vervolgens wordt beoordeeld of de voorgenomen ingreep verstorend kan zijn en of nader onderzoek noodzakelijk wordt geacht. Broedvogels en vleermuizen zijn soortgroepen uit de strengste beschermingscategorie. Voor de overige soortgroepen is de beschermingsstatus afhankelijk van de soort.

Broedvogels

Alle broedende inheemse vogels en hun nesten zijn wettelijk strikt beschermd en qua beschermingsregime te vergelijken met Tabel 3 van de Flora- en faunawet. Broedvogels vallen onder een aparte beschermingsgroep en zijn ingedeeld in een vijftal beschermingscategorieën (Aangepaste beoordeling ontheffing ruimtelijke ingrepen, Dienst Regelingen, 2009). Zie tabel III voor een indeling van de bescherming van broedvogels.

Tabel III. Beschermingscategorieën aangepaste beoordeling ontheffing ruimtelijke ingrepen Dienst Regelingen

Broedvogels		
Voor vogels geldt dat er altijd een ontheffing aangevraagd dient te worden. Indien activiteiten plaatsvinden waarbij verbodsbepalingen worden overtreden ten aanzien van (broed)vogels dient er een uitgebreide toets, zoals beschreven bij Tabel 3 Flora- en faunawet toegepast te worden. Bij broedvogels kan een overtreding in de meeste gevallen gemakkelijk voorkomen worden door de werkzaamheden buiten het broedseizoen uit te voeren.		
Beschermingscategorie 1	nesten jaarrond beschermd, ook buiten broedseizoen	Nesten die, behalve gedurende het broedseizoen als nest, buiten het broedseizoen in gebruik zijn als vaste rust- en verblijfplaats (voorbeeld: steenuil).
Beschermingscategorie 2		Nesten van koloniebroeders die elk broedseizoen op dezelfde plaats broeden en die daarin zeer honkvast zijn of afhankelijk van bebouwing of biotoop. De (fysieke) voorwaarden voor de nestplaats zijn vaak zeer specifiek en limitatief beschikbaar (voorbeeld: roek, gierzwaluw en huismus).
Beschermingscategorie 3		Nesten van vogels, zijnde geen koloniebroeders, die elk broedseizoen op dezelfde plaats broeden en die daarin zeer honkvast zijn of afhankelijk van bebouwing. De (fysieke) voorwaarden voor de nestplaats zijn vaak zeer specifiek en limitatief beschikbaar (voorbeeld: ooievaar, kerkuil en slechtvalk).
Beschermingscategorie 4		Vogels die jaar in jaar uit gebruik maken van hetzelfde nest en die zelf niet of nauwelijks in staat zijn een nest te bouwen (voorbeeld: boomvalk, buizerd en ransuil).
Beschermingscategorie 5		Nesten van vogels die weliswaar vaak terugkeren naar de plaats waar zij het jaar daarvoor hebben gebroed of de directe omgeving daarvan, maar die wel over voldoende flexibiliteit beschikken om, als de broedplaats verloren is gegaan, zich elders te vestigen.
Overige broedvogels ("algemeen" voorkomen-de broedvogels)	Nesten die <i>niet</i> het hele jaar door zijn beschermd; enkel binnen broedseizoenen.	Vogels die elk broedseizoen een nieuw nest maken of in staat zijn een nieuw nest te maken. De vogelnesten voor eenmalig gebruik.

Vleermuizen

Alle in Nederland voorkomende vleermuissoorten genieten zowel binnen de Flora- en faunawet als binnen de Natuurbeschermingswet een strikte bescherming. Alle vleermuissoorten staan vermeld in bijlage IV van de Europese Habitatrichtlijn. Dit betekent dat ze beschermd zijn tegen verstoring van vaste rust- en verblijfplaatsen. Onder deze vaste rust- en verblijfplaatsen wordt verstaan: "het gehele systeem waarvan een populatie gebruik maakt tijdens de jaarcyclus van de soort". Dit houdt in dat niet alleen alle verblijfplaatsen maar ook de verbindingen hiertussen (vliegroutes) en de foerageergebieden bescherming genieten.

Vleermuizen zijn streng beschermd omdat ze erg kwetsbaar zijn. De afgelopen vijftig jaar zijn sommige soorten erg zeldzaam geworden of geheel verdwenen. Wanneer overwinterende dieren worden verstoord, is de kans groot dat ze sterven omdat ze dan teveel van hun vetreserve gebruiken. Maar al te vaak worden bomen gekapt en oude gebouwen gerenoveerd of gesloopt. Als zich hierin een vleermuiskolonie bevindt, heeft dat negatieve gevolgen voor de vleermuisstand op lokaal niveau. Omdat ze meestal maar één jong per jaar krijgen, kan herstel erg lang duren. Vleermuizen kunnen zelf geen verblijfplaatsen maken en zijn dus afhankelijk van bestaande verblijfplaatsen. Daarnaast hebben ingrepen in het landschap ook negatieve gevolgen doordat foerageergebieden en vliegroutes, waar vleermuizen jaren achtereen gebruik van maken, verdwijnen. De impact die een ingreep kan hebben verschilt sterk per situatie en per soort waardoor meestal gedetailleerde gegevens nodig zijn om een passend advies te geven.

Algemene Zorgplicht

De algemene zorgplicht houdt in dat een ieder die redelijkerwijs kan vermoeden dat door zijn handelen nadelige gevolgen voor de flora en fauna kunnen ontstaan, verplicht is dergelijk handelen achterwege te laten of maatregelen te nemen om de nadelige gevolgen te voorkomen. Zo kan er bijvoorbeeld rekening worden gehouden met amfibieën en kleine zoogdieren worden wanneer materialen en houtstapels, waaronder de dieren verblijven, worden verwijderd.

Tabel III. Algemene Zorgplicht

Algemene Zorgplicht (artikel 2)
Een belangrijk uitgangspunt binnen de Flora- en faunawet is dat op elke burger de plicht rust om voldoende zorg in acht te nemen voor alle in het wild levende planten en dieren en hun directe leefomgeving. Dit houdt in dat iedereen zich dient in te spannen om de nadelige gevolgen voor een soort te voorkomen, te beperken of ongedaan te maken. De zorgplicht is te allen tijde van toepassing, ook al vindt er geen overtreding van een verbodsbepaling plaats.

De algemene zorgplicht is in de meeste gevallen voornamelijk van toepassing op beschermde soorten die staan vermeld in Tabel 1 van de Flora- en faunawet. Dit betreffen algemeen voorkomende soorten, waarvoor bij ruimtelijke ontwikkeling een vrijstelling geldt. Indien er aanleiding is maatregelen te nemen ten aanzien van de zorgplicht, zal dat voor de betreffende soortgroep worden aangegeven.

4.2 Gebiedsbescherming

De quickscan flora en fauna toetst voornamelijk aan de Flora- en faunawet. Indien een plangebied in of nabij een gebied is gelegen dat tot de EHS behoort of onder de Natuurbeschermingswet valt, dient te worden bepaald of er een effect valt te verwachten. Bij een toetsing aan de Natuurbeschermingswet spelen vaak andere facetten mee, zoals de aanwezige doelsoorten en kernwaarden van het betreffende beschermde gebied.

Natura 2000

De Natuurbeschermingswet 1998 heeft tot doel bijzondere natuurgebieden in Nederland te beschermen en in stand te houden. De wet omvat onder andere de richtlijnen van de Europese Habitat- en Vogelrichtlijn ten aanzien van gebiedsbescherming. Doordat de Habitatrichtlijn en de Vogelrichtlijn beide zijn opgenomen in de Natura 2000-wetgeving, zijn de termen "Habitatrichtlijngebied" en "Vogel-

richtlijngebied” komen te vervallen. Natura 2000 is een samenhangend netwerk van beschermde natuurgebieden op het grondgebied van de Europese Unie. Handelingen die een negatieve invloed hebben op gebieden die binnen dit netwerk vallen, worden slechts onder strikte voorwaarden toegestaan. Een vergunning is vereist. Door middel van het Nederlandse vergunningsstelsel wordt een zorgvuldige afweging gewaarborgd. De vergunningen zullen beoordeeld en afgegeven worden door het Ministerie van Economische Zaken (via Dienst Regelingen) of door de Provincie.

Ecologische hoofdstructuur (EHS)

De Nederlandse Ecologische Hoofdstructuur (EHS) is een netwerk van gebieden dat planten- en diersoorten in staat stelt zich door en tussen verschillende natuurgebieden te verplaatsen. Het netwerk moet voorkomen dat planten en dieren in geïsoleerde gebieden uitsterven en dat gebieden hun ecologische waarde verliezen. De EHS is onderdeel van een Europees ecologisch netwerk en bestaat uit kerngebieden (in Nederland de Natura-2000 gebieden, Beschermde Natuurmonumenten en de Wetlands) of verweven gebieden (gericht op de verweving van landbouw, wonen en natuur) die onderling verbonden worden door ecologische verbindingzones. Ecologische verbindingzones zijn stroken en stukjes natuur die de verspreid liggende natuurgebieden met elkaar verbinden. Op deze manier kunnen dieren en planten zich van het ene naar het andere leefgebied verplaatsen. Met name de kleine populaties die met uitsterven worden bedreigd, blijven hierdoor levensvatbaar. Negatieve invloed op de werking van een verbinding of aantasting van een verbinding dient vermeden en gecompenseerd te worden zodat het netwerk niet verslechtert.

5 ONDERZOEKSRESULTATEN

In dit hoofdstuk wordt op basis van het aanwezige habitat / verblijfsmogelijkheden en verspreidingsgegevens beschreven welke beschermde soorten binnen de onderzoekslocatie kunnen voorkomen. Afhankelijk van de soort wordt ingegaan op de potentiële aanwezigheid van vaste rust- en verblijfplaatsen, foerageergebied en verbindingroutes. Indien van toepassing wordt tevens beoordeeld of de voorgenomen plannen een verstoring effect kunnen hebben op de mogelijk aanwezige beschermde soorten.

5.1 Vogels

Broedvogels (nest jaarrond beschermd, volgens beschermingscategorie 1 t/m 4)

Het tuinhuis op de onderzoekslocatie zijn voorzien van een dak van golfplaten en ongeschikt voor jaarrond beschermde soorten als huismus en gierzwaluw. Daarnaast zijn er geen dakranden, nisjes of spleten aanwezig waarvan deze soorten gebruik van kunnen maken. Ook de glazen kas is niet geschikt als broedlocaties voor huismussen of gierzwaluwen. Nesten van roofvogelsoorten als sperwer, ransuil en buizerd zijn op basis van de ligging in de bebouwde kom en type beplanting op de onderzoekslocatie niet te verwachten en ook niet aangetroffen.

Broedvogels (nest in bepaalde gevallen jaarrond beschermd, volgens beschermingscategorie 5)

De broedvogels die onder de beschermingscategorie 5 vallen zijn voornamelijk hollenbroeders. De bomen op de onderzoekslocatie zijn gecontroleerd op aanwezigheid van holtes. Deze zijn niet aangetroffen. Mede wegens het ontbreken van geschikte bebouwing en (loof)bomen met holtes zijn er op de onderzoekslocatie geen soorten uit beschermingscategorie 5 te verwachten.

Broedvogels (nest niet jaarrond beschermd, bescherming alleen gedurende broedseizoen)

Door de aanwezigheid van struiken, heggen en coniferen zijn er op de onderzoekslocatie geschikte nestlocaties aanwezig voor algemene vogels als merel, heggenmus, winterkoning, roodborst en houtduif

Slaapplaatsen

Sommige vogelsoorten zoals houtduif, kauw en huismus, maar ook ransuilen, maken vooral buiten het broedseizoen gebruik van gemeenschappelijke slaapplaatsen. Meestal wordt hierbij beschutting gezocht in de vorm van dichte begroeiing, hoge bomen, of de veiligheid van open water. Er zijn geen indicaties dat op de onderzoekslocatie een gemeenschappelijke slaapplaats aanwezig is.

5.2 Vleermuizen

Verblijfplaatsen op de onderzoekslocatie

Het tuinhuis en de kas op de onderzoekslocatie zijn niet geschikt als verblijfplaats voor vleermuizen. Er zijn geen spouwmuren aanwezig die middels stootvoegen bereikbaar zijn voor vleermuizen. Verder zijn er geen ruimtes achter betimmeringen aanwezig, waar vleermuizen gebruik van kunnen maken.

Verblijfplaatsen buiten de onderzoekslocatie

Het is door de onderlinge afstand tot de bebouwing in de omgeving niet aannemelijk dat er in de directe invloedssfeer van de onderzoekslocatie potentiële verblijfplaatsen aanwezig zijn die negatieve invloed kunnen ondervinden van de werkzaamheden.

Foeragerende vleermuizen

De onderzoekslocatie zal, gelet op het aanwezige habitat gebruikt kunnen worden door in de omgeving verblijvende vleermuizen als gewone dwergvleermuis en laatvlieger om te foerageren. De plannen zullen echter geen aantasting van belangrijk foerageerhabitat vormen. Door de voorgenomen

ingreep zal het aanbod van foerageermogelijkheden niet in het geding komen, in de directe omgeving is meer geschikt foerageerhabitat voor vleermuizen aanwezig. Een vleermuizensoort als watervleermuis of meervleermuis zou gebruik kunnen maken van de waterpartij ten noorden van de onderzoekslocatie. Het plan heeft geen effect op dit potentiële foerageergebied. Bovendien zijn er in de aangrenzende gebieden veel meer oppervlaktewateren aanwezig.

Vliegroutes

Vleermuizen maken veelal gebruik van lijnvormige (donkere) landschapselementen als houtsingels, beken en lanen om zich te verplaatsen tussen verblijfplaatsen en foerageergebieden. Dergelijke lijnvormige elementen ontbreken op de onderzoekslocatie. Een vleermuizensoort als watervleermuis of meervleermuis zou gebruik kunnen maken van de waterpartij ten noorden van de onderzoekslocatie. De noordoever van de onderzoekslocatie biedt echter geen beschutting, zodat er geen sprake is van een geleidende structuur voor een vliegroute. Door het plan worden geen potentiële vliegroutes verstoord.

5.3 Overige zoogdieren

Licht beschermde soorten

De onderzoekslocatie vormt geschikt habitat voor een aantal soorten grondgebonden zoogdieren. Het gaat daarbij om algemene soorten als egel, mol en rosse woelmuis.

Streng beschermde soorten

Het voorkomen van overige grondgebonden zoogdieren waarvoor geen vrijstelling geldt, zoals waterspitsmuis, noordse woelmuis of otter, is tijdens het veldbezoek niet vastgesteld. Vanwege het ontbreken van geschikt habitat kan het voorkomen ervan redelijkerwijs worden uitgesloten.

5.4 Reptielen, amfibieën en vissen

Reptielen

Reptielen stellen specifieke eisen aan het habitat die betrekking hebben op verschillende factoren. Op de onderzoekslocatie is geen geschikt habitat voor reptielen aanwezig. Doordat de tuin intensief onderhouden wordt, vormt hij geen geschikt biotoop voor de ringslang.

Amfibieën

Doordat wateroppervlakten als poelen, sloten en plassen op de onderzoekslocatie ontbreken zijn voortplantingsmogelijkheden voor amfibieën op de onderzoekslocatie uitgesloten. Ook het omringende water vormt vanwege de houten beschoeiing en hoge visbezetting nauwelijks geschikt voortplantingsbiotoop voor amfibieën. De onderzoekslocatie zelf vormt weinig geschikt landhabitat voor amfibieën. De tuin wordt intensief onderhouden. Incidenteel kunnen algemene soorten als bruine kikker en gewone pad beschutting vinden tussen de beplanting. De onderzoekslocatie is ongeschikt als landhabitat voor de rugstreeppad.

Vissen

Vanwege het ontbreken van oppervlaktewater op de onderzoekslocatie is de aanwezigheid van vissen op de onderzoekslocatie uitgesloten. In de wateren rondom de onderzoekslocatie zouden beschermde vissoorten als kleine modderkruiper en bittervoorn voor kunnen komen, hoewel de beschoeide oevers zonder waterplanten geen geschikt biotoop voor deze soorten vormen. De plannen hebben geen effect op deze omringende wateren.

5.5 Ongewervelden

Libellen

Er is een aantal bepalende factoren voor een libellenhabitat. De belangrijkste daarvan is de aanwezigheid van stilstaand of stromend water. Libellen zijn voor de voortplanting afhankelijk van water. De larven leven onder water, de volwassen dieren leven boven water. Sommige soorten komen alleen in stilstaand water voor, andere alleen in stromend water. Daarnaast is het van belang of het water tijdelijk of permanent aanwezig is. Tot slot is de samenstelling van het water belangrijk. Voor de beschermde libellensoorten geldt dat het habitat bestaat uit stromend water (beken of rivieren) en meren en plassen, veelal in veengebieden. Gelet op het aanwezige habitat op en rond de onderzoekslocatie en de specifieke habitateisen van beschermde soorten, is het niet te verwachten dat er beschermde libellensoorten van de onderzoekslocatie gebruik maken.

Dagvlinders

Beschermde dagvlinders stellen specifieke eisen aan het voortplantingshabitat. Bij het habitat is het belangrijk dat aan de eisen van alle stadia van de vlindersoort wordt voldaan. Dit betekent dat zowel de rupsen, poppen als vlinders moeten kunnen overleven. Voor de vlinders geldt dat er een geschikte temperatuur en luchtvochtigheid aanwezig moeten zijn, wat wordt beïnvloed door aanwezigheid van vegetatie. Als voedsel dienen waardplanten voor de rupsen en nectarplanten voor de vlinders aanwezig te zijn. Voor de beschermde soorten in Nederland geldt dat deze veelal gebonden zijn aan zeldzame waardplanten, die vaak alleen in natuurterreinen zijn te vinden. Het is uitgesloten dat er binnen de onderzoekslocatie geschikt habitat aanwezig is voor een (deel)populatie van een beschermde vlindersoort.

Overige ongewervelden

Overige beschermde ongewervelde soorten, zoals vliegend hert, Europese rivierkreeft en platte schijfhoorn, zijn niet op de onderzoekslocatie te verwachten. Er is geen geschikt habitat voor dergelijke beschermde soorten op en rond de onderzoekslocatie aanwezig en er zijn geen waarnemingen bekend in de directe omgeving van de onderzoekslocatie.

5.6 Vaatplanten

Aangezien de locatie geheel bestaat uit bebouwing, verharding, tuin en gazon is het niet te verwachten dat er beschermde of zeldzame plantensoorten op de locatie te vinden zijn. Tijdens het veldbezoek zijn geen beschermde planten waargenomen. Hierbij is tevens gelet op de aanwezigheid van (beschermde) muurvegetatie.

6 TOETSING AAN WET- EN REGELGEVING

Als gevolg van de voorgenomen ingreep op de onderzoekslocatie kunnen er overtredingen van verbodsbepalingen uit de Flora- en faunawet optreden of kan er sprake zijn van negatieve gevolgen voor door de wetgever vanuit natuurwetgeving beschermde gebieden. In dit hoofdstuk wordt beschreven voor welke soorten er sprake is van dreigende overtreding van de Flora- en faunawet en overige natuurwetgeving en of met eenvoudige maatregelen overtreding is te voorkomen. Verder wordt beschreven voor welke soorten een vervolgtrajec noodzakelijk is, bijvoorbeeld omdat toetsing van de ingreep aan de Flora- en faunawet op basis van de huidige onderzoeksinspanning niet mogelijk is, en wat de eventuele consequenties zijn ten aanzien van vergunningen en ontheffingen.

6.1 Flora- en faunawet

Broedvogels

De beplanting op de onderzoekslocatie biedt onderkomen aan algemene broedvogels zoals merel, houtduif en zanglijster. Voor de algemene broedvogelsoorten die op de onderzoekslocatie zijn te verwachten geldt dat, indien het groen buiten het broedseizoen wordt verwijderd, er geen overtredingen plaats zullen vinden met betrekking tot deze soorten. In de Flora- en faunawet wordt geen vaste periode gehanteerd voor het broedseizoen. Globaal kan voor het broedseizoen de periode maart tot half augustus worden aangehouden. Geldend is echter de aanwezigheid van een broedgeval op het moment van ingrijpen.

Amfibieën en zoogdieren

Voor algemeen voorkomende grondgebonden zoogdieren en amfibieën geldt de algemene zorgplicht, die er ondermeer in voorziet dat al het redelijkerwijs mogelijke dient te worden gedaan om het doden van individuen te voorkomen. Er zijn in het kader van de algemene zorgplicht geen speciale maatregelen nodig.

Overige soorten

Voor overige beschermde soorten vormt de onderzoekslocatie geen geschikt habitat of zijn deze op grond van bekende verspreidingsgegevens of het ontbreken van verblijfsindicaties niet te verwachten.

Noodzaak tot nader onderzoek

Nader onderzoek naar het voorkomen van verschillende soortgroepen wordt niet noodzakelijk geacht.

6.2 Gebiedsbescherming

Voor de EHS geldt geen externe werking. Aangezien de onderzoekslocatie niet is gelegen in of grenst aan een onderdeel dat behoort tot de EHS, is aantasting niet aan de orde. Externe werking op overige beschermde natuurgebieden, zoals het Natura 2000-gebied De Wilck is, gelet op afstand tot de onderzoekslocatie en de aard van de ingreep niet aan de orde.

7 SAMENVATTING EN CONCLUSIES

Econsultancy heeft in opdracht van Buro SRO een quickscan flora en fauna uitgevoerd aan de Noorderhemweg 4 te Roelofarendsveen in de gemeente Kaag en Braassem.

De quickscan flora en fauna is uitgevoerd in het kader van een bestemmingsplanwijziging.

Het onderzoek heeft tot doel te onderzoeken in te schatten of er op de onderzoekslocatie planten- en diersoorten aanwezig of te verwachten zijn die volgens de Flora- en faunawet een beschermde status hebben en die mogelijk verstoring kunnen ondervinden door de voorgenomen ingreep.

De initiatiefnemer is voornemens de tuin inclusief kas en tuinhuis te verwijderen. Op deze locatie en op het naastgelegen grasveld worden drie huizen gebouwd. De twee huizen aan de oostkant blijven ongemoeid.

De aanwezigheid van geschikt habitat op de onderzoekslocatie voor de verschillende soorten en soortgroepen is weergegeven in tabel IV. In de tabel is samengevat of de voorgenomen ingreep mogelijk verstorend kan werken en wat de consequenties zijn voor eventuele vervolgstappen, zoals soortgericht nader onderzoek of vergunningtrajecten. In de tabel is weergegeven of maatregelen noodzakelijk zijn om overtreding van de Flora- en faunawet voor bepaalde soortgroepen te voorkomen.

Tabel IV. Overzicht geschiktheid onderzoekslocatie voor soortgroepen en te nemen vervolgstappen

Soortgroep		Geschikt habitat	Ingreep verstorend	Nader onderzoek	Ontheffings-aanvraag	Bijzonderheden / opmerkingen
Broedvogels	algemeen	ja	ja	nee	nee	het verwijderen van nestgelegenheden buiten het broedseizoen uitvoeren
	jaarrond beschermd	nee	nee	nee	nee	-
Vleermuizen	verblijfplaatsen	nee	nee	nee	nee	-
	foerageergebied	mogelijk	nee	nee	nee	-
	vliegroutes	nee	nee	nee	nee	-
Grondgebonden zoogdieren		ja	ja	nee	nee	aandacht voor zorgplicht
Amfibieën		ja	nee	nee	nee	aandacht voor zorgplicht
Reptielen		nee	nee	nee	nee	-
Vissen		nee	nee	nee	nee	-
Libellen en dagvlinders		nee	nee	nee	nee	-
Ongewervelden		nee	nee	nee	nee	-
Vaatplanten		nee	nee	nee	nee	-
Gebiedsbescherming						
		Gebied aanwezig	Ingreep verstorend	Nader onderzoek	Vergunningplicht	
Natura 2000		11 km	nee	nee	nee	-
EHS		1,5 km	nee	nee	nee	-

Conclusies

Ten aanzien van algemene broedvogels kunnen overtredingen worden voorkomen door rekening te houden met het broedseizoen

Voor beschermde soorten behorend tot de overige soortgroepen zijn overtredingen ten aanzien van de Flora- en faunawet wegens het ontbreken van geschikt habitat, het ontbreken van sporen en/of vanwege een vrijstelling bij ruimtelijke ontwikkeling niet aan de orde. Wel dient rekening te worden gehouden met de algemene zorgplicht.

Gelet op de gevonden en te verwachten ecologische waarden en de beoogde planontwikkeling is de verwachting dat de wijziging van het bestemmingsplan uitvoerbaar is. Tijdens het uitvoeren van de werkzaamheden dient het bepaalde in de Flora- en faunawet in acht te worden genomen, hetgeen – zie tabel IV en bovenstaande – goed mogelijk is.

LITERATUUR

Creemers, R.C.M. & van Delft, J.J.C.W. (RAVON) (redactie) 2009. De amfibieën en reptielen van Nederland. Nederlandse Fauna 9. Nationaal Natuurhistorisch Museum Naturalis, European Invertebrate Survey- Nederland, Leiden.

Dienst Regelingen, aangepaste beoordeling ontheffing ruimtelijke ingrepen Flora- en faunawet, augustus 2009.

Dienst Regelingen, soortenstandaard gewone dwergvleermuis 1.1, december 2011.

Dienst Regelingen, soortenstandaard huismus 1.1, december 2011.

Heusden, W.R.M. van & Vreugdenhil, S.J., 2008. Handreiking Flora- en faunawet. Dienst Landelijk Gebied.

Limpens, H., Regelink, J. & Koelman, R. (2010). Vleermuizen en planologie. Zoogdiervereniging, Nijmegen.

INTERNET

www.geo.zuid-holland.nl (EHS en beschermde gebieden in Zuid-Holland)

www.rijksoverheid.nl (natuurwetgeving)

Verklarende woordenlijst

Activiteitenplan

Een activiteitenplan dient als begeleidend document voor een ontheffingsaanvraag. In het activiteitenplan zijn maatregelen verwoord waarmee de functionaliteit van een rust- of verblijfplaats van een beschermde soort behouden blijft en schade aan individuen wordt voorkomen.

Externe werking

Niet alleen activiteiten in een Natura 2000-gebied/EHS hebben invloed op de staat van instandhouding van het gebied, ook activiteiten buiten het gebied kunnen de natuurwaarden in een gebied beïnvloeden. Dit wordt "externe werking" genoemd. Er bestaat geen ruimtelijke grens voor externe werking: bepalend zijn de effecten op de instandhoudingsdoelstellingen van de soorten en habitattypen in het Natura 2000-gebied/ EHS, ongeacht de afstand tot het beschermde gebied.

Expert Judgement

Inschatting van een deskundige op grond van zijn kennis en ervaring.

Foerageerhabitat

Het gebied waarbinnen een soort voedsel zoekt.

Foerageren

Zoeken en vinden van voedsel door dieren (jachtgebied).

Functioneel leefgebied

Hiermee wordt het gebied dat is benodigd om de functionaliteit van een voortplantingsplaats of van een vaste- rust of verblijfplaats te behouden. Een nestlocatie of voortplantingsplaats kan bijvoorbeeld alleen succesvol functioneren, wanneer er voldoende habitat (schuilgelegenheid, voedsel etc.) van voldoende kwaliteit aanwezig is om te kunnen paren, eieren te leggen en jongen groot te brengen.

Gunstige staat van instandhouding

Er is sprake van een gunstige staat van instandhouding van een soort of habitatype als de omstandigheden waarin de soort of het habitatype voorkomt perspectief bieden op een duurzaam voortbestaan van die soort of dat habitatype.

Habitat

Omvat de plaatsen waar een bepaald organisme voorkomt doordat de abiotische en biotische factoren (niet levende en levende natuur) van die plaatsen voldoen aan de eisen en toleranties die het organisme stelt om te kunnen overleven, groeien en zich voortplanten.

Kraamverblijfplaats

Voortplantingsplaats van vleermuizen. Het gaat hierbij vaak om de vrouwelijke exemplaren van een kolonie (ook wel kraamgroep genoemd) die gezamenlijk hun jongen grootbrengen. De aantallen vleermuizen in een kraamgroep kunnen lopen tot meerdere honderden exemplaren.

Landschappelijk inpassingsplan

Het inpassen van ruimtelijke ontwikkelingen in het buitengebied middels een ontwerp van de groenvoorziening, dat voldoet aan het beleid ten aanzien van ruimtelijke kwaliteit. Hierdoor wordt zorg gedragen dat een ruimtelijke ontwikkeling past in het landschap.

Landhabitat

Amfibieën zijn voor de voortplanting afhankelijk van water. Buiten de voortplantingsperiode maakt de soortgroep gebruik van landhabitat als onderdeel van het leefgebied. Landhabitat voor amfibieën omvat onder andere structuurrijke of opgaande vegetatie zoals (loof)bos, houtwallen, struikgewas, heide, ruigtekruiden, vegetaties en moeras.

Mitigerende maatregelen

Maatregelen die negatieve effecten bij een ingreep voorkomen of reduceren.

Omgevingscheck

Een omgevingscheck wordt uitgevoerd bij verlies van leefgebied van een jaarrond beschermde functie van een soort die door een ingreep (tijdelijk) verloren gaat. De omgeving van de ingreep wordt door een ter zake deskundige beoordeeld op aanwezigheid van voldoende alternatief leefgebied en/of potentiële verblijfplaatsen.

Ontheffing

De Flora- en faunawet is gemaakt om planten- en diersoorten die vrij in het wild leven te beschermen. Om deze kwetsbare soorten te beschermen bevat de Flora- en faunawet een aantal verbodsbepalingen. Onder bepaalde voorwaarden mogen de activiteiten wel doorgaan, daarvoor kan een ontheffing benodigd zijn. Een ontheffing is een besluit waarbij in een individueel concreet geval een uitzondering op een wettelijk verbod wordt gemaakt.

Paarverblijfplaats

Dit is een verblijfplaats die hoofdzakelijk in het najaar (september/oktober) door vleermuizen worden gebruikt om te paren. Eén mannetje kan een dergelijke verblijfplaats met meerdere vrouwtjes delen. In de omgeving van de paarverblijfplaats wordt veelal door het territoriale mannetje middels baltsvluchten getracht vrouwtjes aan te lokken.

Populatie

Een biologische populatie is een groep individuen van dezelfde soort die zich onderling voortplant en als zodanig geïsoleerd is van andere zulke groepen.

Rode Lijst

Rode Lijsten laten zien welke soorten zijn verdwenen en welke soorten in een gebied sterk zijn achteruitgegaan of zeldzaam zijn. Er bestaan verschillende Rode Lijsten. Voor vogels, voor zoogdieren, planten, paddenstoelen, insecten en voor allerlei andere soortgroepen. Rode Lijsten hebben geen officiële juridische status. Plaatsing op de lijst maakt een dier dus nog geen 'beschermde diersoort' in de zin van de Flora- en faunawet. De Rode Lijsten hebben in de praktijk wel een belangrijke signaleringfunctie. Door de Rode Lijst te raadplegen, kunnen alle instellingen die met natuurbehoud te maken hebben rekening houden met bedreigde soorten.

Significant negatief effect

Een effect is in het kader van de Natuurbeschermingswet 1998 significant als de instandhoudingsdoelen van het Natura 2000-gebied dreigen te worden aangetast.

Het begrip 'significant' staat centraal in de toepassing van het beschermingsregime voor Natura 2000-gebieden bij zowel vaststelling van beheerplannen als de vergunningverlening. Het bepaalt of een uitvoerige toetsing, een zogenaamde passende beoordeling, moet worden uitgevoerd. Indien als gevolg van een ingreep de toekomstige oppervlakte habitat of leefgebied, aantal van een soort of kwaliteit van een habitat lager zal worden dan zoals bedoeld in de instandhoudingsdoelstelling, dan kan sprake zijn van significante gevolgen. Voor het goede begrip, de soorten hoeven er niet te zitten, het gebied moet geschikt zijn voor de soorten.

Vaste rust- of verblijfplaats

Een plek binnen het leefgebied van een soort die essentieel is voor de levenscyclus van een individu. De Flora- en faunawet omschrijft niet exact wat een vaste rust- of verblijfplaats is. Dit is soortafhankelijk.

Vliegroute

Een vaste route die door vleermuizen worden gebruikt tussen de verblijfplaatsen naar foerageergebieden.

Winterverblijfplaats

Verblijfplaats die gebruikt wordt om de periode van winterrust te overbruggen. Voor vleermuizen zijn dit vorstvrije, maar koele en vochtige plekken. Er kans sprake zijn van massaverblijfplaatsen, verblijfplaatsen van kleine groepen of één of enkele individuen.

Zomerverblijfplaats

Is een vleermuisverblijfplaats anders dan een kraamverblijf. Buiten de kraamperiode worden deze door vrouwtjes gebruikt, binnen de kraamperiode door individuele mannetjes.



Econsultancy is een onafhankelijk adviesbureau. Wij bieden realistisch advies en concrete oplossingen voor milieuvraagstukken en willen daarmee een bijdrage leveren aan een duurzaam en verantwoord gebruik van onze leefomgeving.

Diensten

Wij kunnen u van dienst zijn met een uitgebreid scala aan onderzoeken op het gebied van bodem, waterbodem, water, archeologie, ecologie en milieu. Op www.econsultancy.nl vindt u uitgebreide informatie over de verschillende onderzoeken.

Werkwijze

Inzet en professionele betrokkenheid kenmerkt onze diensten. De verantwoordelijke projectleider is het eenduidige aanspreekpunt voor de klant en draagt zorg voor alle aspecten van het project: kwaliteit, tijd, geld, communicatie en organisatie. De kernwaarden deskundig, vertrouwd, betrokken, flexibel, zorgvuldig en vernieuwend zijn een belangrijke leidraad in ons handelen.

Kennis

Het deskundig begeleiden van onze opdrachtgevers vraagt om betrokkenheid bij en kennis van de bedoelingen van de opdrachtgever. Het vereist ook gedegen en actuele vakinhoudelijke kennis. Alle beschikbare kennis wordt snel en effectief ingezet. De medewerkers vormen ons belangrijkste kapitaal. Persoonlijke en inhoudelijke ontwikkeling staat centraal want het werk vraagt steeds om nieuwe kennis en nieuwe verantwoordelijkheden.

Creativiteit

Onze medewerkers zijn in staat om buiten de geijkte kaders een oplossing te zoeken met in achtname van de geldende wet- en regelgeving. Oplossingen die bedoeld zijn om snel en efficiënt het doel van de opdrachtgever te bereiken.

Kwaliteit

Er wordt continue gestreefd naar het verhogen van de professionaliteit van de dienstverlening. Het leveren van diensten wordt intern op een dusdanige wijze georganiseerd dat het gevraagde resultaat daadwerkelijk op een zo effectief en efficiënt mogelijke wijze wordt voortgebracht. Hierbij staat de klanttevredenheid centraal. Het kwaliteitssysteem van Econsultancy voldoet aan de NEN-EN-ISO 9001: 2008. Tevens is Econsultancy gecertificeerd voor diverse protocollen en beoordelingsrichtlijnen.

Opdrachtgevers

Econsultancy heeft sinds haar oprichting in 1996 al meer dan tienduizend projecten uitgevoerd. Projecten in opdracht van particulier tot de Rijksoverheid, van het bedrijfsleven tot non-profit organisaties. De projecten kennen een grote diversiteit en hebben in sommige gevallen uitsluitend een onderzoekend karakter en zijn in andere gevallen meer adviserend. Steeds vaker wordt onderzoek binnen meerdere disciplines door onze opdrachtgevers verlangd. Onze medewerkers zijn in staat dit voor de opdrachtgever te coördineren en zelf (deel)onderzoeken uit te voeren. Ter illustratie van de veelvoud en veelzijdigheid van de projecten in de werkvelden bodem, waterbodem, ecologie, archeologie, water en milieu kunnen uitgebreide referentielijsten worden verschaft.

Vestiging Limburg

Rijksweg Noord 39
6071 KS Swalmen
Tel. 0475 - 504961
Swalmen@econsultancy.nl

Vestiging Gelderland

Fabriekstraat 19c
7005 AP Doetinchem
Tel. 0314 - 365150
Doetinchem@econsultancy.nl

Vestiging Brabant

Rapenstraat 2
5831 GJ Boxmeer
Tel. 0485 - 581818
Boxmeer@econsultancy.nl



E-MAIL
info@
econsultancy.nl
INTERNET
econsultancy.nl

