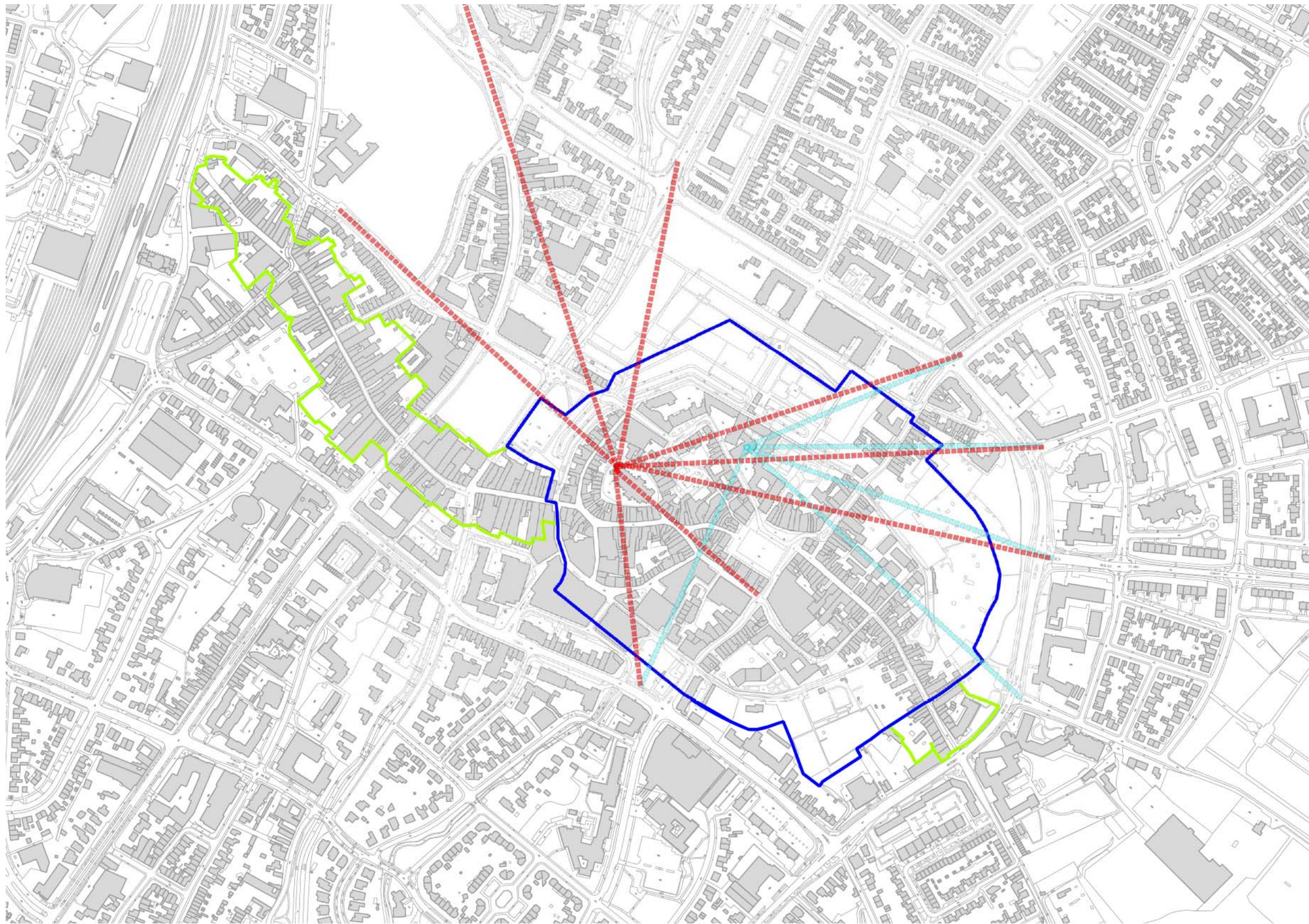


bijlage D

cultuurhistorische waardenkaarten

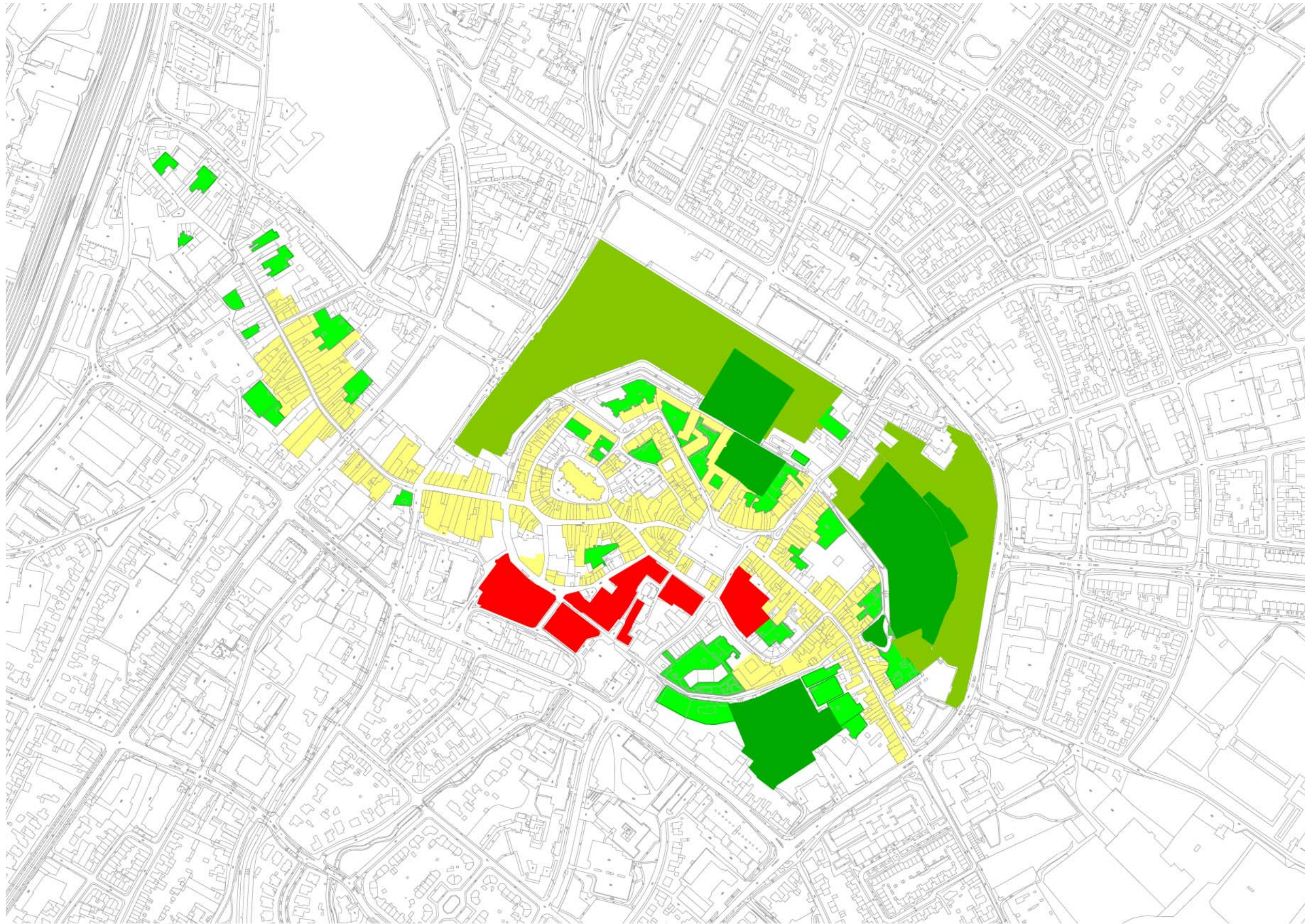




De begrenzing van het rijksbeschermd stadsgezicht (blauw) en de begrenzing van het (nog aan te wijzen) gemeentelijk beschermd gezicht (groen) en belangrijkste zichtlijnen (stippellijnen)



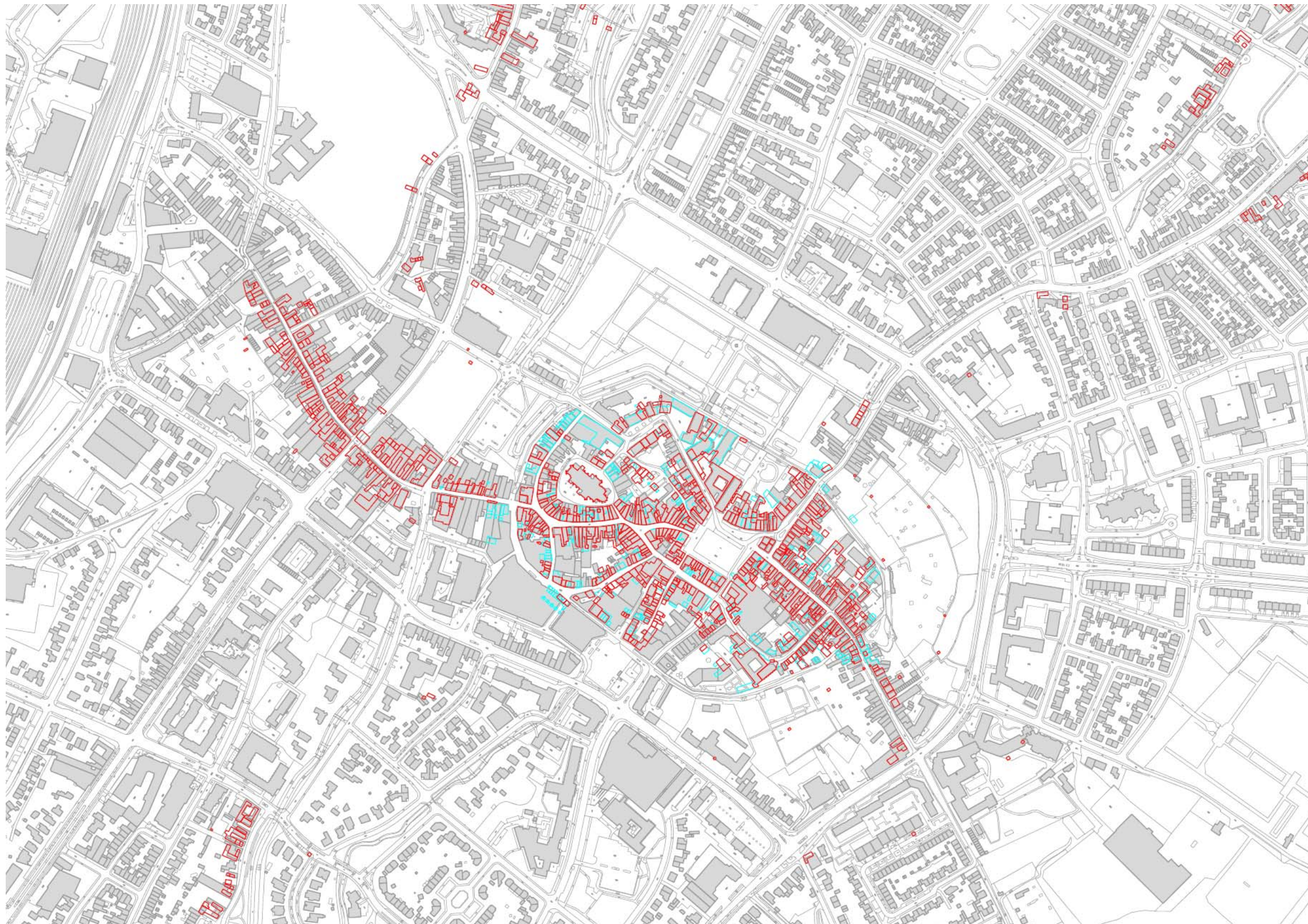
Het historische stratenpatroon met uitvalswegen (bruin), de historische omwalling (rood-bruin) en waterlopen (blauw)



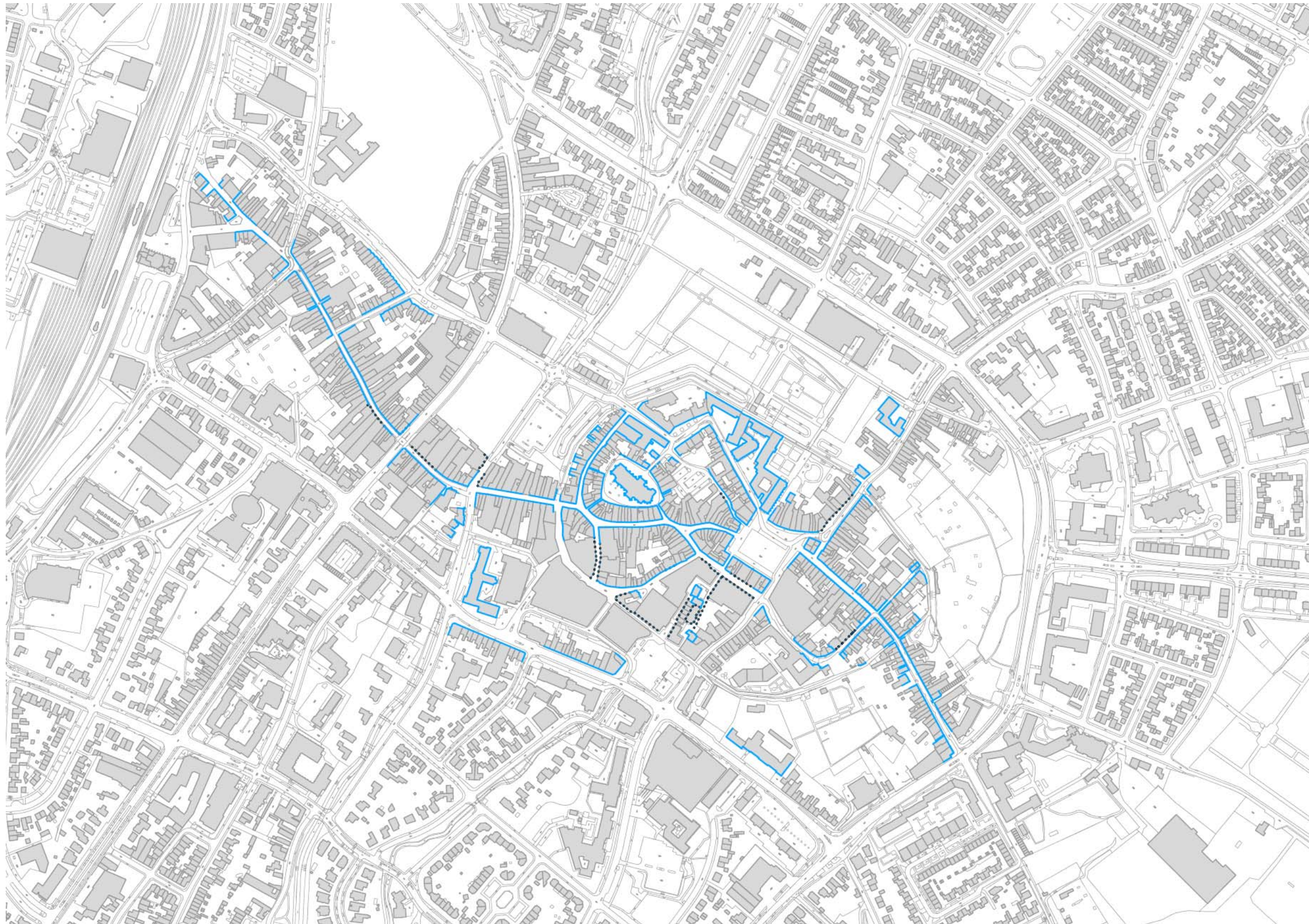
De middeleeuwse perceelindeling (geel) is voor een deel van de stad nog herkenbaar. Inde stad is nog een groot aantal groen plekken onbebouwd gebleven (groen). In het zuidwestelijke deel van de binnenstad is de fijnmazige stedenbouwkundige structuur verstoord (rood)



Overzicht van rijksmonumenten (blauw), gemeentelijke monumenten (groen) en beeldbepalende panden (paars) Ook zijn de bestaande kappen ingetekend



Huidige bebouwing met daarover heen geprojecteerd de bebouwing in 1842 (donkerrood) en 1880 (licht blauw). Deze kaart vormt voorsnog een indicatieve kaart van bouwhistorische waarden.



Overzicht van historische waardevolle gevelwanden (lichtblauw) en historische waardevolle rooilijnen (donker gestippeld en lichtblauw)



Monumentale en ruimtebepalende muren en hekwerken (blauw) en hagen (groen) bepalen mede de historische belevingswaarde van het gebied



Overzicht van monumentale en waardevolle groenstructuren en monumentale of beeldbepalende hagen.



Overzicht van monumentale en beeldbepalende bomen.