

**Watersleutel****Beweeg cursor over begrippen voor toelichting.****Blauwe vakjes invullen. Druk vervolgens op update.****Projectnaam & omschrijving**

8-9-2020

14 -15 0 0 11

Kerklaan 79 De Lier

GPG2013OLP I

Watersysteem

polder/boezem

gemaalcapaciteit mm/etmaal

peilgebied

Oude Lierpolder

53.9

GPG2013OLP I

Oppervlakteverdeling plangebiedStedelijkverhard infrastr./bebouwing m²

544

730

onverhard stedelijk m²

0

210

Agrarisch glastuinbouwverhard glasgebied m²

550

260

onverhard glasgebied m²

190

84

Agrarisch gras, akkerbouw, natuurverhard landelijk m²

0

0

onverhard landelijk m²

0

0

Waterhuidig aanwezig water m²

50

50

Totaaloppervlakte plangebied m²

1334

1334

Gebiedskenmerken

gemiddeld maaiveld NAP m

HUIDIG

TOEKOMSTIG

-2.00

-2.00

maatgevend peil NAP m

-1.85

-1.85

negatief

gemiddelde drooglegging m

-0.15

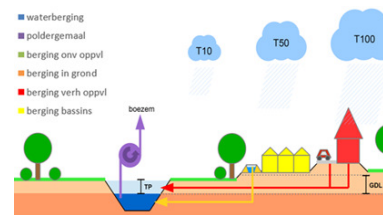
-0.15

Oppervlaktewater in m²

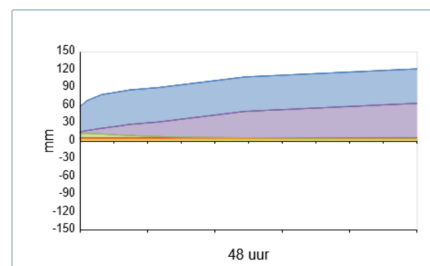
		Totaal	Ontwikkeling	Klimaat 2050
extra te realiseren	kruimelgeval	6	-5	10
huidig aanwezig		50	50	
totaal te realiseren		56	45	10
aandeel plangebied		4.2%	3.4%	0.8%

Waterberging in m³

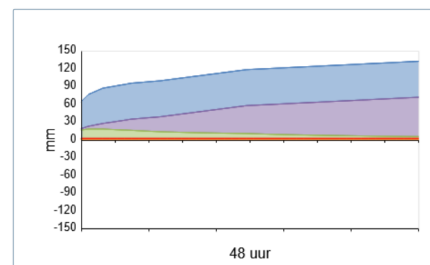
		Totaal	Ontwikkeling	Klimaat 2050
extra te realiseren	kruimelgeval	2.8	-2.5	5.2



Huidig, actueel klimaat, T100



Ontwikkeling, klimaat 2050, T100



Grafieken dienen alleen ter verduidelijking van de principes