

Watersleutel

Beweeg cursor over begrippen voor toelichting.

Blauwe vakjes invullen. Druk vervolgens op update.

Projectnaam & omschrijving

19-5-2021

18 -164 0 0 44

Voerschaar 42-49
GPG2007BZM I-d

Watersysteem

polder/boezem

gemaalcapaciteit

mm/etmaal

peilgebied

Boezem

24,6

GPG2007BZM I-d

Oppervlakteverdeling plangebied

Stedelijk

verhard infrastr./bebouwing

m²

1937

1611

onverhard stedelijk

m²

1928

1611

Agrarisch glastuinbouw

verhard glasgebied

m²

0

0

onverhard glasgebied

m²

0

0

Agrarisch gras, akkerbouw, natuur

verhard landelijk

m²

0

0

onverhard landelijk

m²

0

528

Water

huidig aanwezig water

m²

1190

1190

Totaal

m² ongelijk!

oppervlakte plangebied

m²

5055

4940

Gebiedskenmerken

gemiddeld maaiveld

NAP m

HUIDIG

-2.00

TOEKOMSTIG

-2.00

maatgevend peil

NAP m

-0.43

-0.43

negatief

gemiddelde drooglegging

m

-1.57

-1.57

Oppervlaktewater in m²

extra te realiseren

kruimelgeval

Totaal

Ontwikkeling

Klimaat 2050

0

0

0

huidig aanwezig

0

0

0

totaal te realiseren

0

0

0

aandeel plangebied

0,0%

0,0%

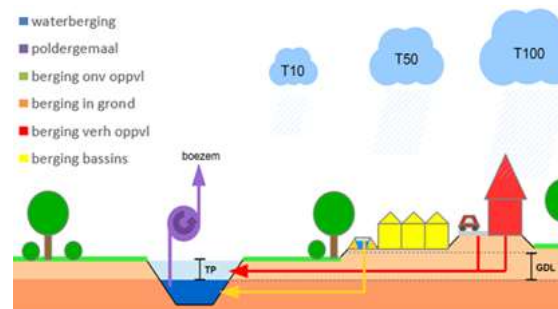
0,0%

Waterberging in m³

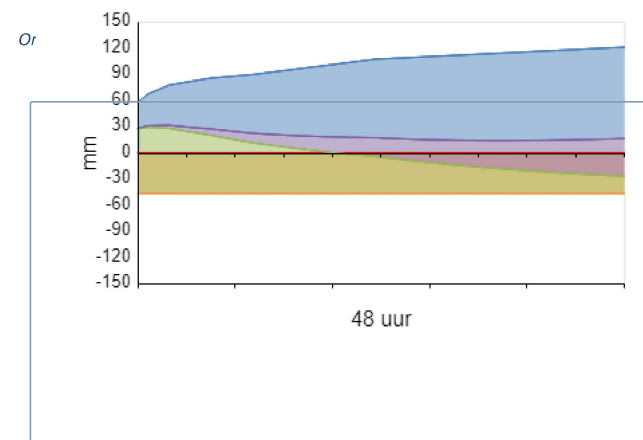

Totaal

Ontwikkeling

Klimaat 2050



Huidig, actueel klimaat, T100



Gr

