

### Watersleutel

**Beweeg cursor over begrippen voor toelichting.**

**Blauwe vakjes invullen. Druk vervolgens op update.**

Projectnaam & omschrijving

3-11-2021

15 -248 0 0 11

**Maasdijk 46 Maasdijk**  
**GPG2007OSP**

Watersysteem

*polder/boezem*

*gemaalcapaciteit*

*mm/etmaal*

*peilgebied*

[kaart](#)

**Oranjepolder**  
**24.1**  
**GPG2007OSP I**

Oppervlakteverdeling plangebied

Stedelijk

*verhard infrastr./bebouwing*

*m<sup>2</sup>*

**862**

**313**

*onverhard stedelijk*

*m<sup>2</sup>*

**156**

**705**

Agrarisch glastuinbouw

*verhard glasgebied*

*m<sup>2</sup>*

**0**

**0**

*onverhard glasgebied*

*m<sup>2</sup>*

**0**

**0**

Agrarisch gras, akkerbouw, natuur

*verhard landelijk*

*m<sup>2</sup>*

**0**

**0**

*onverhard landelijk*

*m<sup>2</sup>*

**0**

**0**

Water

*huidig aanwezig water*

*m<sup>2</sup>*

**0**

**0**

Totaal

*oppervlakte plangebied*

*m<sup>2</sup>*

**1018**

**1018** <sup>1</sup>

Gebiedskenmerken

*gemiddeld maaiveld*

*NAP m*

**HUDIG**

**TOEKOMSTIG**

**-2.00**

**-2.00**

*maatgevend peil*

*NAP m*

**0.18**

**0.18**

*negatief*

*gemiddelde drooglegging*

*m*

**-2.18**

**-2.18**

Oppervlaktewater in m<sup>2</sup>

extra te realiseren

*kruiemelgeval*

**Totaal**

**Ontwikkeling**

**Klimaat 2050**

**0**

**-59**

**59**

huidig aanwezig

**0**

**0**

totaal te realiseren

**0**

**-59**

**59**

*aandeel plangebied*

**0,0%**

**-5,8%**

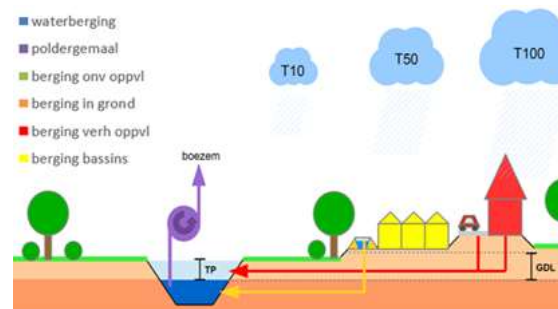
**5,8%**

Waterberging in m<sup>3</sup>

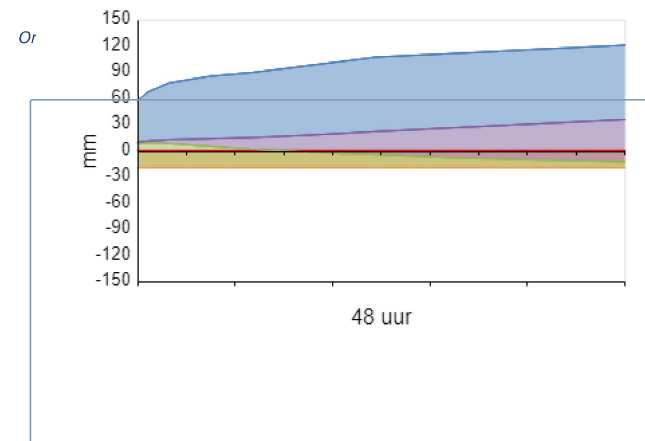

**Totaal**

**Ontwikkeling**

**Klimaat 2050**



Huidig, actueel klimaat, T100



Gr

