

3.6 Water

3.6.1 Wettelijk kader

Op verschillende bestuursniveaus zijn de afgelopen jaren beleidsnota's verschenen aangaande de waterhuishouding, alle met het doel een duurzaam waterbeheer (kwalitatief en kwantitatief). Deze paragraaf geeft een overzicht van de voor het plangebied relevante nota's waarbij het beleid van het Hoogheemraadschap en de gemeente nader wordt behandeld.

Europa:

- Kaderrichtlijn Water (KRW).

Nationaal:

- Waterbeleid voor de 21ste eeuw (WB21);
- Nationaal Bestuursakkoord Water (NBW);
- Waterwet.
- Nationaal waterplan

Provinciaal:

- Provinciaal Waterplan;
- Visie Ruimte en Mobiliteit;
- Verordening Ruimte en de waterverordening Zuid-Holland.

Nationaal beleid

Het Rijk, de provincies, de gemeenten en de Unie van Waterschappen hebben op 25 juni 2008 een geactualiseerde versie van het Nationaal Bestuursakkoord Water (NBW-Actueel) ondertekend. Hierin zijn afspraken vastgelegd voor een duurzame en klimaatbestendige waterhuishouding in Nederland. In de afgelopen vijf jaar is een groot deel van de gemaakte afspraken in het oorspronkelijke NBW inmiddels uitgevoerd. De NBW-partijen gaan nu gezamenlijk verder met de uitvoering van de nieuwe afspraken in het akkoord, onder meer over klimaatveranderingen, de stedelijke wateropgave en de ontwikkelingen in woningbouw en infrastructuur. Ook is er meer aandacht voor de implementatie van de Kaderrichtlijn Water. Het NBW heeft tot doel om in de periode tot 2015 de waterhuishouding in Nederland op orde te brengen en te houden en te anticiperen op klimaatverandering.

Nationaal Waterplan

Op 10 december 2015 hebben de minister van Infrastructuur en Milieu en de staatssecretaris van Economische Zaken het Nationaal Waterplan 2016-2021 vastgesteld. In het Nationaal Waterplan 2016-2021 staan de volgende ambities centraal:

- Nederland blijft de veiligste delta in de wereld;
- Nederlandse wateren zijn schoon en gezond en er is genoeg zoetwater;
- Nederland is klimaatbestendig en waterrobuust ingericht;
- Nederland is en blijft een gidsland voor watermanagement;
- Nederlanders leven waterbewust.

Structuurvisie Infrastructuur en Ruimte

Op 13 maart 2012 is de Structuurvisie Infrastructuur en Ruimte vastgesteld. De structuurvisie sluit aan op de uitgangspunten van het Nationaal Waterplan en vult deze op onderdelen aan. Uitgangspunten zijn het verbeteren van de waterkwaliteit, het voorkomen van wateroverlast, ruimte voor waterveiligheid, een duurzame zoetwatervoorziening en klimaatbestendige stedelijke (her)ontwikkeling.

Provinciaal beleid

Het provinciaal waterbeleid voor de periode 2016-2021 bestaat uit: de Visie Ruimte en Mobiliteit, Voortgangsnota Europese Kaderrichtlijn Water (KRW) 2016 - 2021 en onderdelen van het Provinciaal Waterplan 2010 - 2015.

In de Visie Ruimte en Mobiliteit (VRM) zijn de ruimtelijke componenten opgenomen van het waterbeleid. Hoofdstuk 4 geeft de hoofdlijnen van het provinciaal waterbeleid:

- de ambitie om een duurzaam, concurrerende en leefbare Europese topregio te zijn. De Provincie bevordert de transitie naar een water -en energie efficiënte samenleving. Daar spelen het verbeteren van toekomstwaarde, de gebruikswaarde en de belevingswaarde een belangrijke rol;
- aan het watersysteem worden grote uitdaging gesteld door verzilting, klimaatverandering, inklinking, veranderd ruimtegebruik en de daarbij passende veranderingen van het watersysteem;
- het beter benutten van de kansen en natuurlijke kwaliteiten van de bodem en de ondergrond is tevens een speerpunt van het provinciaal waterbeleid;
- tenslotte door een verandering naar een duurzame voorziening in de energiebehoefte kan worden ingezet op een energie-efficiënte samenleving.

De doelen, maatregelen en afspraken voor de kwaliteit van het water van grond- en oppervlakte water zijn opgenomen het Stroomgebied beheerplan Rijn-West 201-2015 (SGB-1). Voor opvolgende periode 2016-2021 is het SGB-2 op 22 december 2014 gereedgekomen. De invulling van de verantwoordelijkheid in dit SGB-2 is vastgelegd in de KRW 2016-2021.

Het Waterplan Zuid-Holland 2015 was van kracht tot 22 december 2015. Op grond van artikel 48 Waterwet moet het plan om de zes jaar door de Provinciale Staten worden herzien. Het is niet noodzakelijk om een nieuw plan vast te stellen. Voldaan kan worden met het nemen van een planherzieningsbesluit. Dit besluit is genomen op 29 juni 2016 en bekend gemaakt op 8 juli 2016.

De onderdelen 'Waarborgen waterveiligheid (hoofdstuk 4)' en 'Realiseren mooi en schoon water (hoofdstuk 5)' en 'operationeel grondwaterbeleid (bijlage 7)' van het Waterplan 2015 blijven van kracht.

De Visie op Zuid-Holland bestaat uit de Visie Ruimte en Mobiliteit, de Verordening Ruimte en de Uitvoeringsagenda. Hierin beschrijft de provincie haar doelstellingen en provinciale belangen (Visie Ruimte en Mobiliteit), stelt zij regels aan ruimtelijke ontwikkelingen (Verordening) en geeft zij aan wat nodig is om dit te realiseren (Uitvoeringsagenda). In de Verordening Ruimte zijn bijvoorbeeld regels opgenomen met betrekking tot regionale keringen in bestemmingsplannen. Daarnaast is de Waterverordening Zuid-Holland van belang. Daarin zijn onder meer veiligheidsnormeringen voor regionale keringen en waterkwaliteitsnormen opgenomen. De waterkwaliteitsnormen geven aan, waar de regionale wateren met het oog op de bergings- en afvoercapaciteit op ingericht moeten zijn. Deze normen definiëren de gemiddelde overstromingskans vanuit het oppervlaktewater per jaar van daarbij aan te wijzen gebieden. Het beschermingsniveau verschilt per vorm van landgebruik en is gerelateerd aan de economische waarde van landgebruik en de te verwachten schade bij overstromingen. De waterkwaliteitsnormen zijn gerelateerd aan het landgebruik en daarmee bepalend voor de mogelijkheden, die het bestemmingsplan biedt.

De provincie heeft samen met de gemeente Den Haag en Westland een Visie Vaartenland opgesteld, een visie op hoe de vaartenstructuur in Westland en Den Haag recreatief/toeristisch en economisch elkaar kan versterken. Het project Westlandse Waterlijnen heeft de provincie in samenwerking met heel veel stakeholders uit het gebied ten westen van het Rijn-Schiekanaal opgesteld (Westland, Den Haag, Delft, Midden-Delfland, Schiedam, Vlaardingen en Maassluis). Dit heeft een wensenlijst met een soort top 5 opgeleverd, met betrekking tot versterking van de vaarrecreatie en economische spin-off, waar burgers, verenigingen en ondernemers hun zinnen op hebben gezet. Verder is in de Visie Ruimte en Mobiliteit aangegeven dat de juridische borging en versterking van het vaarnetwerk overgedragen is aan de gemeenten die hierop hun lokale beleid en bestemmingsplannen moeten aanpassen.

Waterschapsbeleid

Het Hoogheemraadschap Delfland heeft haar waterbeleid vastgelegd in het Waterbeheersplan 2016-2021 'Strategie richting een toekomstbestendig en samenwerkingsgericht waterschap'. In dit Waterbeheerplan 5 (WBP 5) heeft het Hoogheemraadschap van Delfland (Delfland) zijn strategie voor de uitvoering van de kerntaken voor de komende jaren beschreven. Het is de leidraad voor het handelen van Delfland in de planperiode 2016-2021. Het WBP 5 is tevens een uitnodiging aan private, particuliere en publieke partijen om binnen de uitgezette koers met initiatieven te komen. Bij de uitvoering van het WBP 5 staan de kerntaken vanzelfsprekend voorop:

- de waterveiligheid;
- het waterbeheer;
- de waterkwaliteit;
- het zuiveren van afvalwater.

Delfland zal hierbij nadrukkelijk kijken naar een doelmatige uitvoering daarvan waarbij ambities, kosten en het tempo op een evenwichtig manier zijn afgewogen. Delfland voert zijn kerntaken uit ten behoeve van het behouden en verbeteren van de leefomgeving voor inwoners, medeoverheden, bedrijven en de natuurwaarden in het beheergebied. Het is een uitdaging om bij de uitvoering van die taken aan te sluiten bij de beleving en de behoeften van de maatschappij. Waterbewustzijn vormt de onmisbare schakel voor draagvlak. Delfland wil dat mensen zich in de komende planperiode bewust worden van het water om hen heen, van de gevolgen van klimaatverandering en van hun eigen gedrag. Het vergroten van waterbewustzijn is daarom verweven in alle programma's en handelingen van Delfland in de komende planperiode.

De werkzaamheden en projecten die de komende zes jaar geïnitieerd worden zijn terug te brengen tot de volgende vier speerpunten van het waterschap:

1. In stand houden: Investerings in de infrastructuur worden op een adequate manier in stand gehouden. De waterkeringen, het watersysteem, de ecologische structuren en het afvalwatersysteem worden met beheer verder geoptimaliseerd. Delfland werkt bij het bestendigen van het beheer van de infrastructuur toe naar de levenscyclusbenadering;
2. Investeren: Veranderende wetgeving en veranderingen in de omgeving vragen om aanpassing en verdere verbetering van ons watersysteem, de waterkeringen en het afvalwatersysteem. Dit betekent de kans op natte voeten verkleinen door bij het zoeken naar oplossingen om water langer vast te houden, de waterkeringen op orde te houden met oog voor de multifunctionaliteit, de waterkwaliteit te verbeteren en toe te spitsen op de potenties van het gebied en de waterzuiveringen om te bouwen tot zoetwaterfabrieken. Bij elk project, proces en activiteit worden de innovatieve mogelijkheden en de meest duurzame wijze van uitvoering meegenomen in de afwegingen;
3. Samenwerken: Het waterschap kan en doet het niet alleen, sterker nog, waterbeheer is ook een taak van andere overheden zoals gemeenten en van burgers en bedrijven. De samenwerking in het waterbeheer is pluriform van karakter. Het waterschap speelt hierop in door goed omgevingsmanagement en door op basis van transparantie en vertrouwen de samenwerking te zoeken en structureel te onderhouden. Delfland wil het waterbewustzijn bevorderen door samenwerking met belanghebbenden en delen van verantwoordelijkheden;

4. Flexibel en duidelijk: Partners komen een flexibel waterschap tegen die rol en houding afstemt op basis van vraagstukken die voorliggen. Duidelijke kaders worden neergezet, zoals financieel gezond en bijdragen aan toekomstbestendig waterbeheer, maar dogma's zijn er niet. Dit betekent dat er in de werk- en beleidsprocessen van de ambtelijke organisatie en bij bestuurlijke besluitvorming binnen de wettelijke mogelijkheden voldoende ruimte moet zijn om maatwerk te leveren. Innovatie fungeert daarbij als aanjager om te blijven vernieuwen, mee te bewegen met veranderingen en te voorkomen dat het waterschap statisch wordt.

In 2007 (herzien in oktober 2018) is een Handreiking Watertoets, ruimte voor water in ruimtelijke plannen opgesteld. Het Hoogheemraadschap van Delfland stelt voorwaarden aan de inhoud van de watertoets (waterparagraaf) als verplicht onderdeel van de onderbouwing van ruimtelijke plannen. De watertoets berust op twee uitgangspunten:

1. Standstill-beginsel - negatieve effecten van ruimtelijke ontwikkelingen op het watersysteem worden voorkomen; Het is belangrijk om water al bij de locatiekeuze en het ontwerp van ruimtelijke ontwikkelingen als ordenend principe te gebruiken. Dat voorkomt het ontstaan van knelpunten achteraf, zoals (grond)wateroverlast of slechte waterkwaliteit;
2. Verbetering - in ruimtelijke ontwikkelingen worden de kansen die zich voordoen om bestaande knelpunten in het watersysteem te helpen oplossen, benut. Het gaat daarbij ook om de relatie tussen de verschillende waterthema's (droogte en wateroverlast, afvalwater, waterkwaliteit en ecologie, waterkeringen). Waterknelpunten en/of problemen met waterkeringen worden niet afgewenteld op de omgeving of verschoven naar de toekomst

De toelichting van bestemmingsplannen dient een beschrijving te bevatten van de volledige watersituatie binnen het plangebied, alsmede de te verwachten ontwikkelingen. Deze beschrijving dient in te gaan op de volgende aspecten:

- Beleidskader omtrent water;
- Veiligheid en waterkeringen;
- Waterkwantiteit;
- Grondwater en voorkomen van (zoet) water te kort;
- Onderhoud en bagger;
- Watersysteemkwaliteit en ecologie;
- Afvalwater en riolering;
- Klimaatadaptie.

Gemeentelijk beleid

Het Waterplan Westland, met als ondertitel 'Westlands water, nu en later' is een product van de gemeente Westland en het Hoogheemraadschap van Delfland. Hierin wordt onder andere de waterhuishoudkundige visie en ambities tot 2027 en de daarbij horende uitvoeringsplan 2015 tot 2018 beschreven. De thema's: "Toekomstig ruimtelijk beleid, Duurzaamheid, Schoon water, waterkeringen, Droge voeten, Afvalwaterketen Beheer en onderhoud, Zoetwatervoorzieningen en grondwater, Recreatie", worden hierin uitgewerkt. De ruimtelijke vertaling van de hieruit voortkomende maatregelen is per polder in kaart gebracht. De gewenste waterstructuur wordt door de gemeente vertaald in bestemmingsplannen en structuurvisies. In het Verbreed Gemeentelijk Rioleringsplan Westland 2011-2015 heeft de gemeente haar visie op het stedelijk waterbeheer vastgelegd. Met het eerste Verbreed GRP Westland 2011-2015 wordt niet alleen uitvoering gegeven aan de wettelijke eisen, maar wordt ook de onderlinge samenhang tussen de drie zorgplichten en reeds in gang gezette ontwikkelingen zoals het project Riolering Glastuinbouw Westland (RGW) weergegeven. Het Verbreed GRP is een logisch vervolg op de wijzigingen in wetgeving/beleid en een noodzakelijke verdere optimalisatie van het beleid dat de afgelopen 5 jaar is gevolgd.

WATERPLAN WESTLAND WESTLAND WATER, NU EN LATER



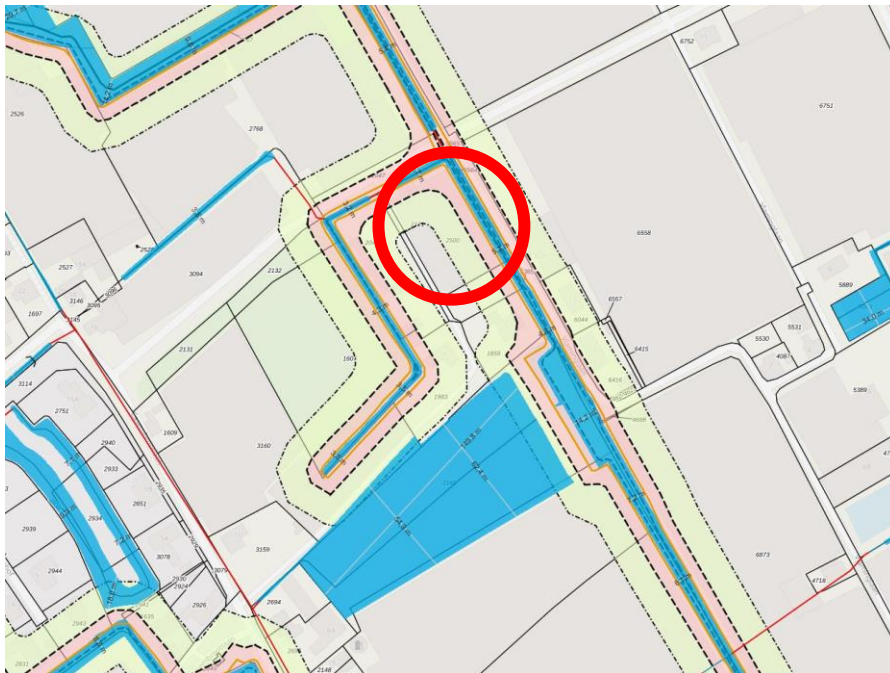
3.6.2 Onderzoek

Veiligheid en waterkeringen

Ruimtelijke plannen kunnen van invloed zijn op het (veilig) functioneren en het beheer en onderhoud van waterkeringen. Om die reden is het van belang, dat initiatiefnemers van ruimtelijke plannen rekening houden met de effecten van die plannen op de aanwezige waterkeringen.

In de legger van het Hoogheemraadschap van Delfland zijn de ligging en de minimale afmetingen van de waterkeringen vastgelegd. Rondom de keringen is een keurzone vastgesteld. Deze bestaat uit het waterstaatswerk (de daadwerkelijke kering) en een beschermingszone. Binnen het waterstaatswerk en de beschermingszone zijn op basis van de Keur Delfland beperkingen gesteld aan activiteiten die het waterkerend vermogen van de kering nu en in de toekomst kunnen aantasten.

voor de werkzaamheden die worden uitgevoerd en werken die worden aangelegd binnen de zonering van de waterkering, is over het algemeen een watervergunning nodig. De definitieve uitwerking moet daarbij voldoen aan de criteria, die het Hoogheemraadschap van Delfland stelt, en wordt nader met het Hoogheemraadschap van Delfland afgestemd.



Uitsnede Leggerkaart Hoogheemraadschap Delfland 'Legger Regionale Waterkeringen

Waterkwantiteit

Delfland streeft naar een duurzame, robuuste waterstructuur met voldoende mogelijkheden voor waterberging. Dit streven heeft uiteindelijk tot doel wateroverlast voor de nieuwe en de al aanwezige functies in het gebied te voorkomen. Bij het voorkomen van wateroverlast en het verwerken van hemelwater hebben perceeleigenaar, gemeente en Delfland elk een verantwoordelijkheid. De perceeleigenaar moet het hemelwater zoveel mogelijk zelf verwerken en vasthouden bij de plaats waar het valt, bijvoorbeeld een (slimme)regenton. De gemeente draag zorg voor de inzameling en verwerking van het afstromend hemelwater. Dit betekent, dat de gemeente in eerste instantie en initiatiefnemers/perceel eigenaren inspanning moet doen om dit hemelwater vast te houden of terug te brengen in de bodem. Vervolgens kan het (al dan niet na zuivering) worden afgevoerd naar het oppervlaktewater. Delfland is vervolgens verantwoordelijk voor de ontvangst van hemelwater in het oppervlaktewater.

Het plan betreft de wijziging van de bestemming, tevens vinden er fysieke werkzaamheden plaats (bouw van een woning). Daarom is als bijlage de watersleutel toegevoegd. Deze geeft aan dat er geen watercompensatie vereist is. Hieronder kort de kerngetallen welke terug te vinden zijn in de bijlage.

Situatie voor (bestaande kassen):	
verhard glasgebied	2150m ²
onverhard glasgebied	149m ²
huidig aanwezig water	275m ²
totaal:	2574m ²

Situatie na (woning gebouwd):	
verhard infrastr./ bebouwing	600m ²
onverhard stedelijk	1699m ²
huidig aanwezig water	275m ²
totaal:	2574m ²

Voorkomen van wateroverlast

Volgens de provinciale verordening is het beschermingsniveau tegen wateroverlast voor wonen eens in de 100 jaar, voor bedrijfsterreinen eens in de 50 jaar en voor agrarisch, eens in de 10 jaar. Bij kleinschalige bestemmingswijzigingen wordt het watersysteem echter niet aangepast. Daarom wordt nadrukkelijk geadviseerd om, zover mogelijk, de praktijk situatie hierop aan te passen. Dit kan bijvoorbeeld door het maaiveld ter plekke van de woning voldoende op te hogen. Meer informatie hierover is te vinden in de Handreiking watertoets voor gemeenten, de meest actuele versie van deze handreiking is te vinden op de website www.hdelfland.nl/overheid/ruimtelijke-plannen.



Watersysteemkwaliteit en ecologie

In het kader van de herstructurering wordt er gestreefd naar het zoveel mogelijk benutten van kansen en voor het verbeteren van de watersysteemkwaliteit en de ecologie. Ten aanzien van de KRW maatregelen moet er rekening worden gehouden met de afspraken uit de Bestuursovereenkomst KRW Delfland en de afspraken die op dit moment gemaakt worden voor het Stroomgebiedbeheersplan 2015-2021. Het boezemsysteem van Delfland maakt onderdeel uit van de KRW waterlichamen. Delfland en gemeenten zijn in de KRW Delfland overeengekomen om de toestand van de waterlichamen te verbeteren. Onderdeel van deze overeenkomst is dat daar waar langs waterlichamen ruimtelijke mogelijkheden zijn om invulling te geven aan de KRW-opgave, deze worden benut, en dat bij ruimtelijke ontwikkelingen wordt onderzocht of een deel van de ruimtelijke KRW-opgave hieraan kan worden gekoppeld. In het Waterplan Westland is aangegeven dat als er ruimte is, er een natuurvriendelijke oever moet worden aangelegd. En als er geen ruimte is maar wel dynamiek, kansen worden benut. Daarnaast mogen ruimtelijke ontwikkelingen niet leiden tot een verslechtering van de ecologische en chemische toestand van deze waterlichamen.

Omzetten van glastuinbouw naar wonen is meestal sprake van minder uitstoot van nutriënten, waardoor de waterkwaliteit mogelijk verbeterd.

Het plan is om de bestemming "Agrarisch-Glastuinbouw" om te zetten naar een "Woon" bestemming. Zodoende zal de kas verdwijnen en plaats maken voor een woning. Aangezien de kas een dusdanig oppervlakte van het perceel beslaat valt de watertoets positief uit. En hoeft er geen extra water te worden gegraven.

Onderhoud en bagger

Delfland is verantwoordelijk voor het onderhoud van het primaire watersysteem en de waterkeringen. Voor secundair boezemwater en polderwateren zijn veelal andere partijen (gemeente, grondeigenaar) onderhoudsplichtig. Onderhoudsplichtigen zijn in de Legger Delfland vastgesteld. Onderhoud aan water en waterkering betekent dat deze toegankelijk moeten zijn voor onderhoud. Ook houdt Delfland ruimte die eventueel nodig is voor dijk- of kadeverzwaring, vrij van andere, conflicterende functies. Het beheer en onderhoud van het watersysteem binnen het plangebied is vastgelegd in de Keur Delfland en Legger Delfland.

Voor onderhoud van watergangen is het van belang rekening te houden met de benodigde onderhoudsstroken. Onderhoudsstroken zijn noodzakelijk voor onderhoudsmateriaal en werkruimte, en er kan bagger op de onderhoudsstroken worden gezet.

Er gelden de volgende criteria:

- als er sprake is van 'varend' onderhoud van watergangen, natuurvriendelijke oevers en waterkeringen zijn de dimensionering van het doorstromingsprofiel en van de kunstwerken aan specifieke ontwerpisen gebonden, bijvoorbeeld een vaardiepte en doorvaarthoogte van 1,0 m en een minimale doorvaarbreedte van 3,1 m bij bruggen. Dit is zeker het geval bij een breedte van meer dan 10 m (gemeten op de waterlijn).
- voor onderhoudsdoeleinden langs primaire watergangen is aan weerszijde een onderhoudstrook (4 m) vrij van bebouwing en obstakels. Is de primaire watergang 5 m of smaller, dan kan in veel gevallen volstaan met een strook van 5 m aan één zijde en 1 m aan de andere zijde.
- voor natuurvriendelijke oevers langs watergangen, bijvoorbeeld in verband met de Kaderrichtlijn Water, is ruimte nodig om onderhoud te plegen. Hierbij geldt hetzelfde als voor primaire watergangen.

Wanneer onderhoudsstroken niet of moeilijk realiseerbaar of te behouden zijn, overleg dan met Delfland over alternatieven of maatregelen.

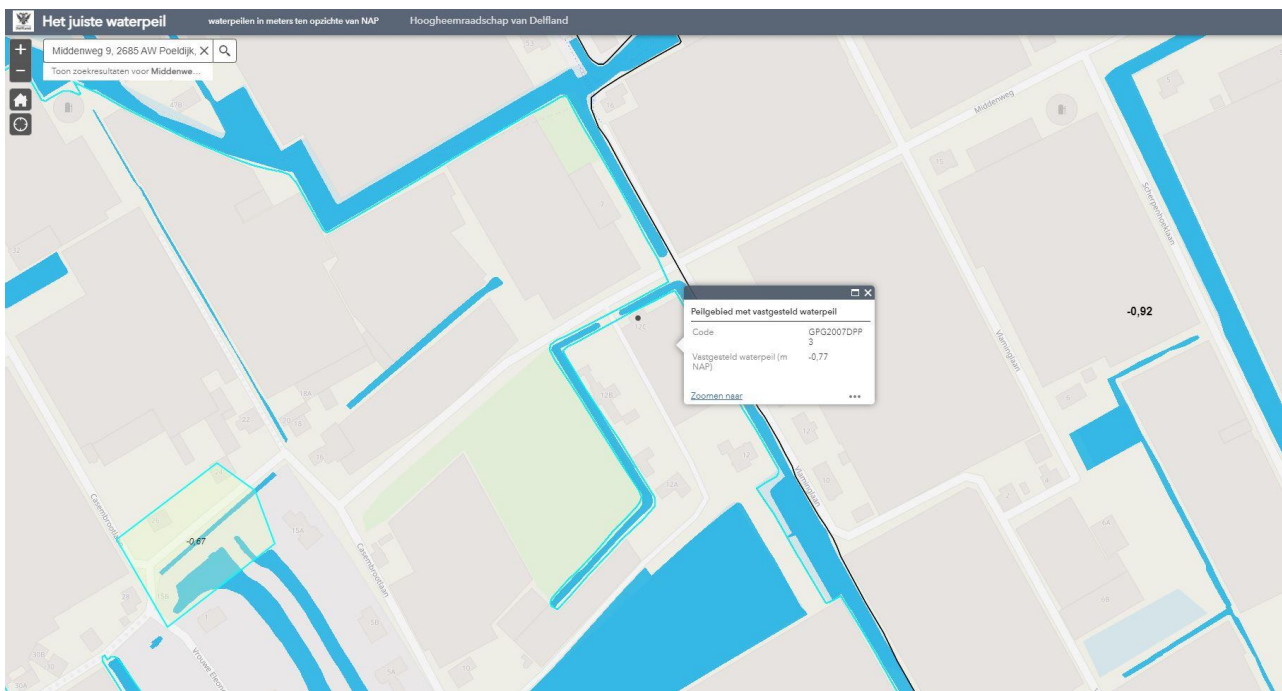
Bodem en grondwater

Aangezien het enkel de wijziging van een bestemming betreft en er nog geen zicht is op de exacte bebouwing (grote, wel of geen kelder etc.) gelden de volgende criteria:

De eigenaar van een pand of perceel is in eerste instantie zelf verantwoordelijk voor zijn eigendom en voor de staat ervan. Dat geldt ook voor het grondwater onder dat perceel.

Zoals aangegeven neemt het verhard oppervlak niet toe waardoor de infiltratie en de aanvulling van het grondwater in de nieuwe situatie in takt zal blijven c.q. zal verbeteren. Geconcludeerd kan worden dat in deze vorm de grondwaterstand niet door het project beïnvloed wordt. De eventuele kwalitatieve aspecten van de bodem- en het grondwater zijn onderzocht in het bodemonderzoek.

Ter bescherming van de woning moet rekening gehouden worden met het waterpeil. Deze is voor deze locatie vastgesteld op -0,77m N.A.P (zie onderstaande afbeelding). Voor de drooglegging van de woning moet er 1 à 1,2 meter boven voornoemd niveau gebouwd worden om eventuele waterstijging op te kunnen vangen (Hoogheemraadschap Delfland). Dit betekent dat ter voorkoming van wateroverlast de woning op een hoogte van c.a. 0.2 – 0.4 m N.A.P. gebouwd moet worden.



Afvalwater en riolering

De bestaande woning is aangesloten op het gemeentelijke rioleringsstelsel ter plaatse en de nog te bouwen woning zou aannemelijk aangesloten worden op het rioleringsstelsel. Afvalwater wordt afgevoerd naar de dichtstbijzijnde afvalwaterzuivering. Voor zover bekend zijn er geen problemen bekend omtrent de capaciteit van riolering of zuivering.

Voor de afvoer van het hemelwater zijn creatieve en efficiënte maatregelen mogelijk, zoals het ophogen van gronden, een hoger bouwpeil van woningen, open verharding ter plekke van parkeerplaatsen of water vasthouden op particulier terrein, bijvoorbeeld door middel van een (slimme)regenwaterton, de aanleg van wadi's, groene daken, het afkoppelen van hemelwaterafvoer, en dergelijke.

Klimaatadaptatie

De manier waarin dit plan voorziet in klimaatadaptatieve oplossingen liggen vooral in het feit dat er minder oppervlakteverharding zal zijn dan in de oude situatie. Bij het toepassen van nieuwe verharding altijd waterdoorlatende varianten de voorkeur genieten. Daar waar mogelijk groene daken zullen worden toegepast. En de woning op hoogte wordt gebouwd zodat het voldoet aan de redelijke eisen van waterrobuust bouwen.

Optioneel speciaal voor wijzigingen in het bestemmingsplan 'Glastuinbouwgebied Westland'

Voor wat betreft de aspecten Waterkwaliteit en het Beheer en onderhoud wordt ook verwezen naar hoofdstuk 3, onderzoek water 3.5 van het bestemmingsplan 'Glastuinbouwgebied Westland'. Het is wenselijk waar mogelijk het aanleggen van natuurvriendelijke oevers ter verbetering van de waterkwaliteit en het voorkomen van lozing van vervuild water.

Bijlagen

- watersleutel
- B01 (huidige situatie)
- B02 (toekomstige situatie)

Watersleutel**Beweeg cursor over begrippen voor toelichting.****Blauwe vakjes invullen. Druk vervolgens op update.**

Projectnaam & omschrijving

29-6-2021

05 -128 1 0 11

middenweg 9 Poeldijk bestemmingswijziging
--

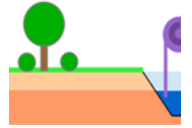
Watersysteem

polder/boezem
gemaal/capaciteit mm/etmaal
peilgebied [kaart](#)

Dijkpolder Poeldijk 19.1

GPG2007DPP III

- waterberging
- poldergemaal
- berging onv oppvl
- berging in grond
- berging verh oppvl
- berging bassins



Oppervlakteverdeling plangebied

Stedelijk

verhard infrastr./bebouwing m²
onverhard stedelijk m²

	HUDIG	TOEKOMSTIG
verhard infrastr./bebouwing	0	600
onverhard stedelijk	0	1699

Huidig, actueel klimaat, T50

Agrarisch glastuinbouw

verhard glasgebied m²
onverhard glasgebied m²

verhard glasgebied	2150	0
onverhard glasgebied	149	0

Agrarisch gras, akkerbouw, natuur

verhard landelijk m²
onverhard landelijk m²

verhard landelijk	0	0
onverhard landelijk	0	0

Water

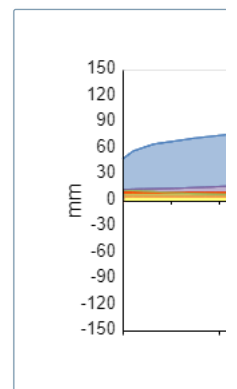
huidig aanwezig water m²

huidig aanwezig water	275	275
-----------------------	-----	-----

Totaal

oppervlakte plangebied m²

oppervlakte plangebied	2574	2574
------------------------	------	------



Gebiedskenmerken

gemiddeld maaiveld NAP m
maatgevend peil NAP m
negatief gemiddelde drooglegging m

	HUDIG	TOEKOMSTIG
gemiddeld maaiveld	-2.00	-2.00
maatgevend peil	-0.77	-0.77
gemiddelde drooglegging	-1.23	-1.23

Ontwikkeling, klimaat 2050,

Oppervlaktewater in m²extra te realiseren*kruimelgeval*

	Totaal	Ontwikkeling	Klimaat 2050
<u>extra</u> te realiseren	0	-117	117
huidig aanwezig	275	275	
<u>totaal</u> te realiseren	275	158	117
aandeel plangebied	10.7%	6.2%	4.5%

huidig aanwezig

totaal te realiseren

aandeel plangebied

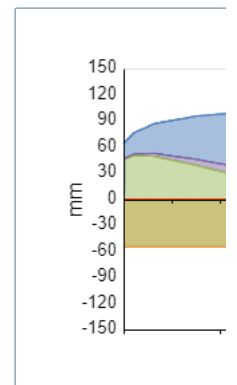
10.7%

6.2%

4.5%

Waterberging in m³extra te realiseren*kruimelgeval*

	Totaal	Ontwikkeling	Klimaat 2050
<u>extra</u> te realiseren	0.0	-70.0	70.0



Grafieken dienen alleen ter ver



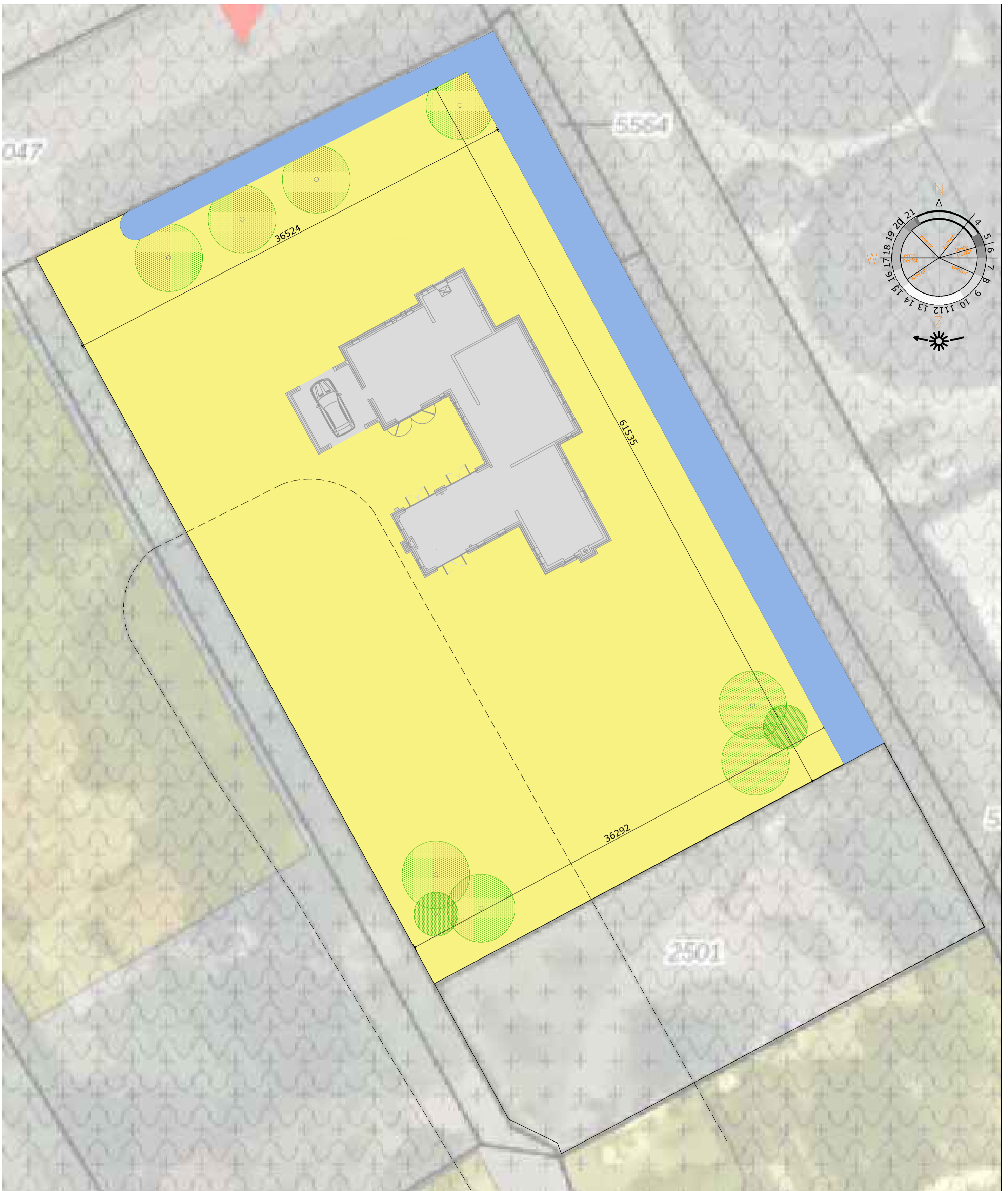
	verhard glasgebied	2150m ²
	onverhard glasgebied	149m ²
	water	275m ²
	totaal	2574m²




"Agrarische-Glastuinbouw" bestemming 2299m²

Project:	: bestemmingsplan wijziging middenweg 9 te Poeldijk
Onderwerp	: tekeningen t.b.v. omzetten bestemming "Agrarisch-Glastuinbouw" naar "Wonen"
Werknummer	: 2100102
Bladnummer	: B01
Datum	: 29-06-2021
Gewijzigd	:
Schaal	: 1:250
Getekend	: B.Z.
Formaat	: A2



Voltaan 248, 2681 TV Monster
Tel. +31(0)174 - 44 17 23
www.visiebv.nl - info@visiebv.nl



	verhard infrastructuur / bebouwing	600m ² (aanname)
	onverhard stedelijk	1699m ² (aanname)
	water	275m ²
	totaal	2574m²

woonbestemming 2299m²

Project : bestemmingsplan wijziging middenweg 9 te Poeldijk
 Onderwerp : tekeningen t.b.v. omzetten bestemming "Agrarisch-Glastuinbouw" naar "Wonen"
 Werknummer : 2100102
 Bladnummer : B01
 Datum : 29-06-2021
 Gewijzigd :
 Schaal : 1:250
 Getekend : B.Z.
 Formaat : A2



Voltaan 248, 2681 TV Monster
 Tel. +31(0)174 - 44 17 23
 www.visiebv.nl - info@visiebv.nl