

Quickscan Natuurwaardenonderzoek

Westwal, ongenummerd Ootmarsum

In het kader van de Wet natuurbescherming

Colofon

Quickscan Natuurwaardenonderzoek Westwal, ongenummerd Ootmarsum

In het kader van de Wet natuurbescherming

Uitgevoerd door: Natuurbank Overijssel

Opdrachtgever : BJZ.NU
Contactpersoon: dhr. W. Bekke

Projectnummer en versie: 1041, versie 1.0	Status: concept	
Projectleider: Ing. P. Leemreise	Veldmedewerker(s): Ing. P. Leemreise	Rapportdatum: 6-3-2017
Ligging projectgebied: Westwal (ongenummerd) Ootmarsum		

Correspondentieadres:
Aladnaweg 18
7122 RR Aalten
info@natuurbankoverijssel.nl



[@natuurbankOverijssel](https://twitter.com/natuurbankOverijssel)

Inhoudsopgave

Samenvatting	3
1 Inleiding.....	4
2 Het plangebied	5
2.1 Situering	5
2.2 Beschrijving van het plangebied.....	5
3 Voorgenomen activiteiten.....	6
3.1 Algemeen	6
3.2 Mogelijk effect van de voorgenomen activiteiten op beschermde soorten en/of –nesten	6
3.3 Vaststellen van de invloedssfeer	7
3.4 Vaststellen van het onderzoeksgebied	7
4 Gebiedsbescherming.....	7
4.1 Algemeen	7
4.2 Natura 2000-gebied	7
4.3 Natuurnetwerk Nederland	8
4.4 Slotconclusie.....	9
5 Soortenbescherming; het onderzoek.....	10
5.1 Methode.....	10
5.2 Verwachting	11
5.3 Resultaten	11
5.4 Toetsingskader	12
5.5 Wettelijke consequenties van de beoogde ingreep.....	12
5.6 Historische gegevens.....	13
5.7 Volledigheid van het onderzoek.....	13
6 Samenvatting en conclusies	14

Samenvatting

Het concrete voornemen bestaat om een bijgebouw van de voormalige Rabobank in Ootmarsum te slopen en te vervangen door twee stadswoningen. Natuurbank Overijssel is gevraagd om te onderzoeken of de voorgenomen activiteiten in overeenstemming zijn met de Wet natuurbescherming en de Omgevingsverordening Overijssel. Voorliggend rapport beschrijft het onderzoeksgebied, de onderzoeksopzet, de resultaten van het onderzoek en de wettelijke consequenties.

Er is in het onderzoeksgebied gekeken naar de aanwezigheid van beschermde planten en dieren en beschermde nesten, holen, vaste rust- en voortplantingslocaties die door de uitvoering van de voorgenomen activiteiten vernield of verstoord worden. Ook is gekeken of de voorgenomen activiteiten een negatief effect hebben op beschermd (natuur)gebied.

De voorgenomen activiteit wordt gezien als 'ruimtelijke ontwikkeling'. Voor een aantal algemeen voorkomende en talrijke faunasoorten geldt een vrijstelling van de verbodsbepalingen 'doden, verwonden en het opzettelijk vernielen en weghalen van rust- en voortplantingslocaties' als gevolg van werkzaamheden die in het kader van een ruimtelijke ontwikkeling worden uitgevoerd.

De inrichting, beheer van de buitenruimte en de bouwstijl van de bebouwing, maken het plangebied tot een ongeschikt functioneel leefgebied voor beschermde flora- en faunasoorten. De voorgenomen activiteiten leiden niet tot wettelijke consequenties.

Het plangebied behoort niet tot het Nationaal Natuurnetwerk of Natura2000-gebied. De voorgenomen activiteiten hebben geen negatief effect op voornoemde gebieden. Er hoeft geen nader onderzoek uitgevoerd te worden en er hoeft geen ontheffing aangevraagd te worden.

Conclusie

Er hoeft geen nader onderzoek uitgevoerd te worden en er hoeft geen ontheffing van de verbodsbepalingen aangevraagd te worden. De Wnb en de Omgevingsverordening Overijssel vormen geen belemmering voor uitvoering van de voorgenomen activiteiten. Met het uitvoeren van deze quickscan natuurwaardenonderzoek heeft de initiatiefnemer voldaan aan Art. 1.11 (Zorgplicht) van de Wnb.

1 Inleiding

Het concrete voornemen bestaat om een bijgebouw van de voormalige Rabobank in Ootmarsum te slopen en te vervangen door twee stadswoningen. Natuurbank Overijssel is gevraagd om te onderzoeken of de voorgenomen activiteiten in overeenstemming zijn met de Wet natuurbescherming en de Omgevingsverordening Overijssel. Voorliggend rapport beschrijft het onderzoeksgebied, de onderzoeksopzet, de resultaten van het onderzoek en de wettelijke consequenties.

Er is in het onderzoeksgebied gekeken naar de aanwezigheid van beschermde planten en dieren en beschermde nesten, holen, vaste rust- en voortplantingslocaties die door de uitvoering van de voorgenomen activiteiten vernield of verstoord worden. Ook is gekeken of de voorgenomen activiteiten een negatief effect hebben op beschermd (natuur)gebied.

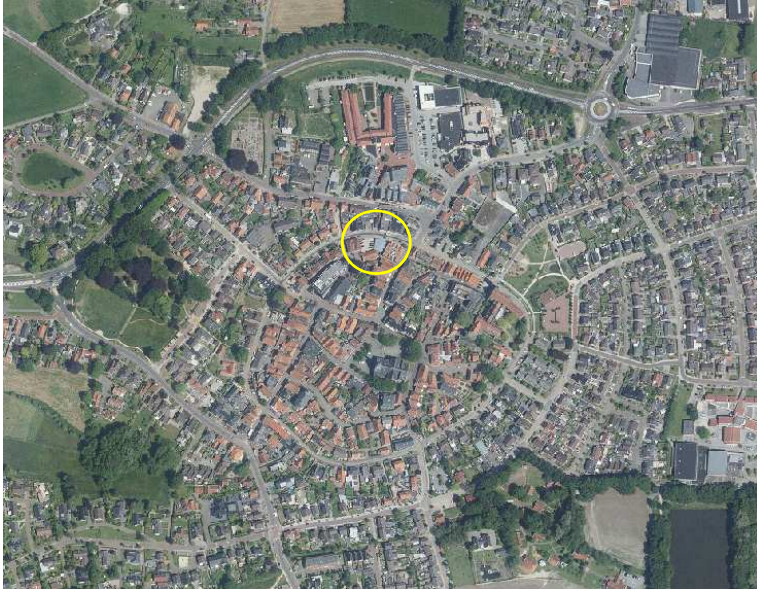
Toepasbaarheid:

De resultaten van het onderzoek zijn toepasbaar op twee verschillende momenten. Ten eerste wordt de beoordeling van de wettelijke consequentie van de voorgenomen activiteit in het kader van de Wet natuurbescherming gebruikt bij het beoordelen van de vraag of er sprake is van een goede ruimtelijke ordening. Deze vraag dient zich aan in het proces van de Ruimtelijke Ordening, zoals bij het wijzigen van een bestemmingsplan en het aanvragen van een Omgevingsvergunning. Ten tweede wordt aangegeven op welke wijze de voorgenomen activiteiten uitgevoerd kunnen worden in overeenstemming met de Wnb. Indien aan de orde, wordt aangegeven in welke periode van het jaar bepaalde werkzaamheden wel/niet uitgevoerd mogen worden en of aanvullende maatregelen, zoals een ontheffing, vereist zijn.

2 Het plangebied

2.1 Situering

Het plangebied is gesitueerd aan de Westwal (ongenummerd) in het centrum van Ootmarsum. Op onderstaande luchtfoto wordt de globale ligging van het plangebied aangeduid met de gele cirkel.



Globale ligging van het plangebied; deze wordt met de cirkel aangeduid. (bron: PDOK).

2.2 Beschrijving van het plangebied

Het plangebied bestaat volledig uit bebouwing. In het plangebied staat een uitbouw van de voormalige Rabobank. Deze uitbouw bestaat uit een enkele bouwlaag met een plat dak welke aan de oostzijde verbonden is met het voormalig bankgebouw. De zijgevels bestaan uit houten kozijnen met glas. Langs de zijkant van het gebouw staan enkele kleine coniferen in bloembakken. Het gebouw heeft een zinken dakbedekking. Op onderstaande luchtfoto wordt het plangebied in detail weergegeven.

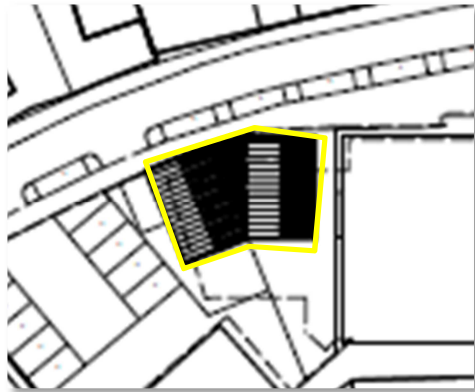


Detailopname van deelgebied (Bron: PDOK).

3 Voorgenomen activiteiten

3.1 Algemeen

Het concrete voornemen bestaat om de bebouwing te slopen en twee stadswoningen op de plek te bouwen. Op onderstaande afbeeldingen worden de bouwlocatie en een aanzicht van de voorgevel weergegeven.



Weergave van de bouwlocatie en aanzicht van de beide woningen.

De volgende activiteiten worden getoetst op relevantie t.a.v. de Wet natuurbescherming:

- Slopen van de bebouwing
- Bouwrijp maken de bouwplaats
- Bouwen woningen

3.2 Mogelijk effect van de voorgenomen activiteiten op beschermde soorten en/of –nesten

De voorgenomen activiteit heeft mogelijk een negatieve invloed op beschermde soorten en natuurgebied.

We onderscheiden de volgende negatieve invloeden:

Mogelijke tijdelijke invloeden:

- Geluid, stof en trillingen tijdens de sloop- en bouwfase

Mogelijke permanente invloeden:

- Mogelijk afname/verdwijnen van beschermde vaste rust- of verblijfplaatsen en/of jaar rond beschermde nesten;
- Vernielen/verdwijnen van beschermde soorten;
- Aantasting van de kwaliteit van het leefgebied van beschermde soorten;
- Aantasting van de kwaliteit van beschermde natuurgebieden.

3.3 Vaststellen van de invloedsfeer

Naast een tijdelijk effect in het onderzoeksgebied, kan het voorkomen dat een voorgenomen activiteit een negatief effect heeft op beschermde soorten of beschermd natuurgebied buiten het onderzoeksgebied. Dit noemen we de invloedsfeer. De omvang van de invloedsfeer wordt bepaald door de duur, aard en omvang van de tijdelijke en/of permanente nieuwe situatie. Het effect van de voorgenomen activiteit op een beschermde soort verschilt per soort en/of soortgroep.

Beoordeling van de invloedsfeer van de voorgenomen activiteit:

De invloedsfeer van de voorgenomen activiteit is lokaal en heeft geen negatief effect op beschermde soorten of beschermd natuurgebied buiten het plangebied. Mogelijk zijn tijdens de sloop- en bouwfase geluid, stof en trillingen waarneembaar buiten het plangebied. Deze effecten zijn incidenteel en kortstondig en zullen niet leiden tot versterking van beschermde faunasoorten.

Bij het vaststellen van de invloedsfeer is geen rekening gehouden met de extra uitstoot van NOx als gevolg van de bewoning van beide woningen (cv-installaties) en een toename van autoverkeer. Omdat het om de nieuwbouw van twee woningen gaat en het meest nabij gelegen Natura2000-gebied op 1,8 kilometer afstand ligt, wordt aangenomen dat deze activiteit geen effect heeft op de duurzame instandhouding van deze gebieden. Alleen fysieke werkzaamheden, zoals sloop en bouw, worden in dit onderzoek meegenomen.

3.4 Vaststellen van het onderzoeksgebied

Vanwege de lokale invloedsfeer wordt het onderzoeksgebied gelijk gesteld aan het plangebied.

4 Gebiedsbescherming

4.1 Algemeen

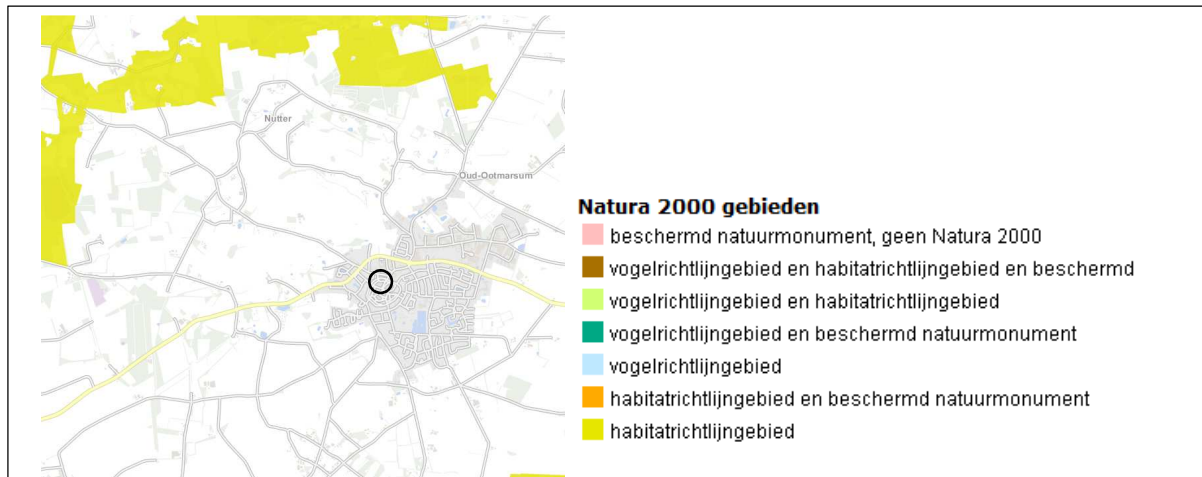
In dit hoofdstuk wordt ingegaan op het mogelijke effect van de voorgenomen activiteit op beschermd natuurgebied en het Nationaal Natuurnetwerk (voorheen EHS genoemd).

4.2 Natura 2000-gebied

De bescherming van Natura 2000-gebied wordt geregeld via de Wet natuurbescherming. Provincies vormen het bevoegd gezag voor de duurzame veiligstelling van deze habitattypen en habitatsoorten in hun provincie. Voor activiteiten die leiden tot aantasting van de duurzame instandhouding van deze gebieden dient een natuurbeschermingswetvergunning aangevraagd te worden.

Ligging t.o.v. beschermd natuurgebied

Het plangebied behoort niet tot Natura 2000-gebied. Natura2000-gebied ligt op minimaal 1,8 kilometer afstand van het plangebied. Op onderstaande afbeelding wordt de ligging van Natura 2000-gebied in de omgeving van het plangebied weergegeven.



Ligging van Natura 2000-gebied in de omgeving van het plangebied. De ligging van het plangebied wordt met de cirkel aangeduid, de Natura2000-gebieden worden met de kleur aangeduid (bron: Provincie Overijssel).

Effectbeoordeling

De invloedssfeer van de voorgenomen activiteit is lokaal. Dat betekent dat de voorgenomen activiteit geen negatief effect heeft op Natura2000-gebied.

Conclusie

De voorgenomen activiteit heeft geen negatief effect op de instandhoudingsdoelen van Natura2000-gebied. Er hoeft geen nader onderzoek uitgevoerd te worden en er hoeft geen natuurbeschermingswet-vergunning aangevraagd te worden.

4.3 Natuurnetwerk Nederland

Provincies zijn verantwoordelijk voor de veiligstelling en ontwikkeling van het Natuurnetwerk Nederland (verder NNN genoemd). De beoordeling of de voorgenomen activiteit past in het NNN dient met name uitgevoerd te worden in de afweging van een 'goede ruimtelijke ordening' als onderdeel van de ruimtelijke onderbouwing. De aanwezigheid van beschermde planten en dieren is daarbij niet direct van belang.

Het ruimtelijk beleid voor het NNN is gericht op „behoud, herstel en ontwikkeling van de wezenlijke kenmerken en waarden van het NNN” waarbij we tevens zoveel mogelijk rekening houden met de andere belangen die in het gebied aanwezig zijn. De kernkwaliteiten binnen het NNN zijn natuurkwaliteit, landschappelijke kwaliteiten en beleving van rust. Voor ontwikkelingen die niet passen binnen de doelstelling van het NNN is geen ruimte, tenzij er sprake is van een zwaarwegend maatschappelijk belang waar niet op een andere manier aan kan worden voldaan. Daarbij hanteren we de zogenaamde NNN-spelregels: herbegrenzing van het NNN, saldering van negatieve effecten en toepassing van het compensatiebeginsel. Het „nee, tenzij”-principe en de overige spelregels hebben wij opgenomen in de provinciale Omgevingsverordening. Er is door toepassing van de spelregels ruimte voor het aanpassen van de begrenzing als daarmee de doelen op een betere manier kunnen worden bereikt.

Ligging t.o.v. het NNN

Het plangebied behoort niet tot het NNN, maar ligt in de zone ondernemen met natuur en water. Gronden die tot het NNN behoren liggen op minimaal 265 meter afstand van het plangebieden. Op onderstaande kaart wordt de ligging van het NNN in de omgeving van het plangebied weergegeven.



Ligging van het NNN en waardevolle wateren nabij het plangebied. De ligging van het plangebied wordt met de cirkel aangeduid (Bron: Provincie Overijssel).

Effectbeoordeling

De invloedssfeer van de voorgenomen activiteit is lokaal waardoor de voorgenomen activiteit geen negatief effect op gebieden heeft buiten het plangebied, zoals het Nationaal Natuurnetwerk. Het plangebied ligt in de zone ondernemen met natuur en water. Om de bouw mogelijk te maken is een stevige landschappelijke inpassing in de vorm van erfbeplanting een vereiste.

Conclusie

De voorgenomen activiteit heeft geen negatief effect op het NNN. Er hoeft geen nader onderzoek uitgevoerd te worden en er hoeft geen ontheffing aangevraagd te worden.

4.4 Slotconclusie

Het plangebied behoort niet tot het Nationaal Natuurnetwerk of Natura2000-gebied. Vanwege de lokale invloedssfeer hebben de voorgenomen activiteiten geen negatieve effecten op deze gebieden. Er is geen nader onderzoek nodig in het kader van gebiedsbescherming en er hoeft geen ontheffing van de Omgevingsverordening Overijssel of Wet natuurbescherming aangevraagd te worden.

5 Soortenbescherming; het onderzoek

5.1 Methode

In het kader van het natuurwaardenonderzoek is het onderzoeksgebied op 27 februari 2017 tijdens de daglichtperiode (vroegge middag) bezocht. De deelgebieden zijn te voet onderzocht op de aanwezigheid en potentiële aanwezigheid van beschermde flora- en faunawaarden. Het plangebied is visueel en auditief onderzocht waarbij gebruikt is gemaakt van een verrekijker (Zeiss 10x40b). Tijdens het veldbezoek zijn de in dit rapport opgenomen foto's gemaakt.

Bij het bepalen van de mogelijke aantasting van beschermde soorten is gebruik gemaakt van de volgende bronnen:

- Veldbezoek door ervaren ecooog¹
- Aanvullend bronnenonderzoek (o.a. waarneming.nl, internet);

Specifieke relevante literatuurbronnen zijn o.a.

- Atlas van de amfibieën en reptielen van Nederland
- Atlas van de zoogdieren van Nederland
- Nieuwe atlas van de Nederlandse flora

Flora en vegetatie

Het onderzoeksgebied is visueel onderzocht op het voorkomen van beschermde planten. De onderzoeksperiode is matig geschikt voor floristisch onderzoek omdat sommige planten 's winters soms moeilijk te vinden en te determineren zijn. Op basis van standplaatsfactoren en abiotische parameters kan een goede inschatting gemaakt worden van de potentie van het onderzoeksgebied en of de uitgevoerde inventarisatie voldoet aan de gestelde eisen.

Vogels

Het gebied is visueel en auditief onderzocht op het voorkomen van broedvogels. De onderzoeksperiode is niet geschikt om alle in Nederland voorkomende broedvogelsoorten vast te stellen, omdat de meeste vogelsoorten eind februari weinig tot geen territoriumindicerend gedrag vertonen en de meeste zomergasten nog niet terug zijn uit hun overwinteringsgebieden. Op basis van een beoordeling van de landschapsecologische kenmerken kan een goede inschatting gemaakt worden welke vogels mogelijk in het plangebied nestelen.

Grondgebonden zoogdieren en vleermuizen

Het onderzoeksgebied is visueel onderzocht op het voorkomen van beschermde grondgebonden zoogdieren en vleermuizen. De onderzoeksperiode is geschikt voor onderzoek naar grondgebonden zoogdieren, maar beperkt geschikt voor onderzoek naar vleermuizen. Eind februari verblijven de meeste vleermuissoorten nog in hun winterverblijfplaats, maar tijdens 'warme' avonden (temperatuur + 10°C) kunnen sommige vleermuissoorten, zoals de gewone dwergvleermuis, wel actief zijn.

Er is onder andere gekeken naar graaf, vraat-, krabsporen, uitwerpselen, prooiresten, pootafdrukken, haren en holen van grondgebonden zoogdieren. Op basis van landschappelijke kenmerken van het onderzoeksgebied kan een goede inschatting gemaakt worden van de potentiële functie van het onderzoeksgebied voor grondgebonden zoogdieren.

Vleermuizen

De gebouwen in het plangebied zijn onderzocht op de aanwezigheid van vleermuizen. Er is o.a. gekeken naar aanwijzingen die op verblijfplaatsen van vleermuizen in gebouwen duiden zoals uitwerpselen,

¹ Het onderzoek is uitgevoerd door Ing. P.E.B. Leemreide. Hij heeft ruim 30 jaar ervaring als veldbioloog. Eerst specifiek op het gebied van vogelstudie, later meer integraal met een tweede specialisatie op het gebied van grondgebonden kleine zoogdieren en vleermuizen. Hij voert jaarlijks 120-140 quickscan natuurwaardenonderzoeken uit, verspreid over heel Nederland.

prooiresten, potentiële uit-/invliegopeningen en smeerrandjes rondom potentiële uit-/invliegopeningen. Tevens is de functie van het plangebied als foerageergebied en vliegroute voor vleermuizen beoordeeld aan de hand van landschappelijke kenmerken, zoals beplanting en beplantingsvormen.

Amfibieën en reptielen

De onderzoeksperiode is ongeschikt voor onderzoek naar amfibieën en reptielen. Deze soorten verblijven in februari in hun winterverblijfplaats in poelen en vijvers, in de grond of onder takkenhopen, bladeren, of stenen. Op basis van landschappelijke kenmerken kan een goede beoordeling gemaakt worden van de potentie van het onderzoeksgebied voor beschermde amfibieën- en reptielensoorten en of de uitgevoerde inventarisatie voldoet aan de gestelde eisen voor onderzoek naar deze soorten.

Dag- en nachtvlinders

Het onderzoeksgebied is niet onderzocht op het voorkomen van beschermde vlindersoorten omdat potentieel geschikt functioneel leefgebied in het plangebied ontbreekt.

Libellen

Het onderzoeksgebied is niet onderzocht op het voorkomen van beschermde libellen omdat potentieel geschikt functioneel leefgebied in het plangebied ontbreekt.

Vissen

Het onderzoeksgebied is niet onderzocht op het voorkomen van beschermde vissoorten omdat functioneel leefgebied in het plangebied ontbreekt.

Overige soorten

Het onderzoeksgebied is niet onderzocht op het voorkomen van overige soorten als beschermde bladmossen, sporenplantenvaren (kleine vlotvaren), haften (oeveraas), kevers en kreeftachtigen (Europese rivierkreeft).

5.2 Verwachting

Op basis van bronnenonderzoek, landschappelijke karakteristieken, beheer, omvang en gebruik van het onderzoeksgebied is het aannemelijk dat onderstaande soortgroepen in het gebied voorkomen:

- Vogels
- Vleermuizen

5.3 Resultaten

In deze paragraaf worden de resultaten van het veldbezoek gepresenteerd. Alleen soorten die in het plangebied vastgesteld zijn of waarvan het plangebied een essentieel onderdeel van het functionele leefgebied vormt, worden in deze paragraaf besproken.

Vogels

Het plangebied vormt geen functionele leefgebied van vogels. Het plangebied is volledig verhard. Geschikte nestplaatsen in bomen en struiken, aan- of in het gebouw ontbreken.

Grondgebonden zoogdieren

Er zijn tijdens het veldbezoek geen grondgebonden zoogdieren waargenomen. De inrichting van de buitenruimte en de bouwstijl van het gebouw, maken het plangebied tot een ongeschikt functioneel leefgebied voor grondgebonden zoogdieren. Het gebouw is niet toegankelijk voor grondgebonden zoogdieren.

Vleermuizen

Verblijfplaatsen

Er zijn in het plangebied geen vleermuizen waargenomen en er zijn geen aanwijzingen gevonden dat vleermuizen een verblijfplaats in het plangebied bezetten. De bebouwing in het plangebied wordt als een

ongeschikte verblijfplaats voor vleermuizen beschouwd. Het gebouw beschikt niet over een (holle) spouw of andere potentiële verblijfplaatsen zoals holle ruimtes in het dakvlak, gevelbetimmeringen of vensterluiken.

Foerageergebied

Het onderzoek is uitgevoerd buiten de actieve periode van de dag waarop vleermuizen foerageren, maar gelet op inrichting van het plangebied is het aannemelijk dat het plangebied geen functie als foerageergebied heeft.

Vliegroutes

Het plangebied vormt geen verbindende schakel in een lijnvormig landschapselement en vormt daarom geen onderdeel van een vliegroute van vleermuizen.

Overige soorten

Er zijn geen andere beschermde soorten aangetroffen. Het gevoerde beheer en de inrichting maken het plangebied tot een ongeschikt functioneel leefgebied voor deze soorten.

5.4 Toetsingskader

Sinds 1 januari 2017 is de Wet natuurbescherming van kracht. Het is verboden om alle soorten die beschermd zijn volgens de Vogelrichtlijn, Habitatrichtlijn, het Verdrag van Bern en het Verdrag van Bonn, evenals de in paragraaf 3.2 en 3.3 van de Wet natuurbescherming genoemde soorten te doden en te verwonden, evenals het beschadigen en vernielen van voortplantingsplaatsen of rustplaatsen.

Verder is het verboden om plantensoorten in hun natuurlijke verspreidingsgebied opzettelijk te plukken en te verzamelen, af te snijden, te ontwortelen of te vernielen.

Voor een deel van de Wet natuurbescherming genoemde soorten geldt een ontheffing voor het opzettelijk verwonden en doden, vangen en de vaste voortplantingsplaatsen of rustplaatsen van deze soorten opzettelijk te beschadigen of te vernielen, als gevolg van werkzaamheden die uitgevoerd worden in het kader van een ruimtelijke ontwikkeling. In voorliggend geval is de vrijstellingsregeling van de Provincie Overijssel van kracht.

Ook gelden er vrijstellingen voor het verbod op verwonden en doden mits er gewerkt wordt volgens een door de Minister goedgekeurde Gedragscode. Op het moment van schrijven van dit rapport is er geen goedgekeurde gedragscode van kracht voor de voorgenoemde activiteiten zoals het slopen van bebouwing.

Voorgenomen activiteit wordt gezien als 'ruimtelijke ontwikkeling'. In afwijking van de verboden in artikel 3.10, eerste lid, van de Wet natuurbescherming is het toegestaan om sommige soorten opzettelijk te doden, te vangen en de vaste voortplantingsplaatsen of rustplaatsen van deze soorten opzettelijk te beschadigen of te vernielen wanneer er geen andere bevredigende oplossing bestaat.

5.5 Wettelijke consequenties van de beoogde ingreep

Vogels

Het plangebied vormt geen functioneel leefgebied voor vogels. De voorgenomen activiteiten leiden niet tot wettelijke consequenties. Nader onderzoek of het aanvragen van een ontheffing is niet nodig.

Vleermuizen

Verblijfplaatsen

Vleermuizen bezetten geen verblijfplaats in het plangebied. De voorgenomen activiteiten leiden niet tot wettelijke consequenties voor dit aspect van het functionele leefgebied van vleermuizen. Nader onderzoek of het aanvragen van een ontheffing is niet nodig.

Foerageergebied

Het plangebied heeft geen betekenis als foerageergebied voor vleermuizen. De voorgenomen activiteiten leiden niet tot wettelijke consequenties voor dit aspect van het functionele leefgebied van vleermuizen. Nader onderzoek of het aanvragen van een ontheffing is niet nodig.

Vliegroute

Het plangebied heeft geen functie als vliegroute voor vleermuizen. De voorgenomen activiteiten leiden niet tot wettelijke consequentie voor dit aspect van het functionele leefgebied van vleermuizen. Nader onderzoek of het aanvragen van een ontheffing is niet nodig.

Grondgebonden zoogdieren

Het plangebied vormt geen functioneel leefgebied voor grondgebonden zoogdieren. De voorgenomen activiteiten leiden niet tot wettelijke consequenties. Nader onderzoek of het aanvragen van een ontheffing is niet nodig.

Overige soorten

Het plangebied behoort niet tot functioneel leefgebied van andere beschermde soorten. De voorgenomen activiteit heeft geen negatief effect op andere beschermde soorten. Nader onderzoek of het aanvragen van een ontheffing is niet noodzakelijk.

In onderstaande tabel worden de wettelijke consequenties samengevat weergegeven.

Soortgroep	Soorten planlocatie	Verbodsbepalingen*	aandachtspunt
Grondgebonden zoogdieren; alle functies	Niet aanwezig	Niet van toepassing	Geen
Vogels; alle functies	Niet aanwezig	Niet van toepassing	Geen
Vleermuizen; alle functies	Niet aanwezig	Niet van toepassing	Geen
Overige soorten	Niet aanwezig	Niet van toepassing	Geen

Samenvatting wettelijke consequenties.

5.6 Historische gegevens

Van de onderzoeksgebieden zijn geen historische gegevens bekend.

5.7 Volledigheid van het onderzoek

Het onderzoek is volledig uitgevoerd met geschikte weersomstandigheden. Het volledige onderzoeksgebied is onderzocht.

6 Samenvatting en conclusies

De voorgenomen activiteit wordt gezien als 'ruimtelijke ontwikkeling'. Voor een aantal algemeen voorkomende en talrijke faunasoorten geldt een vrijstelling van de verbodsbepalingen 'doden, verwonden en het opzettelijk vernielen en weghalen van rust- en voortplantingslocaties' als gevolg van werkzaamheden die in het kader van een ruimtelijke ontwikkeling worden uitgevoerd.

De inrichting, beheer van de buitenruimte en de bouwstijl van de bebouwing, maken het plangebied tot een ongeschikt functioneel leefgebied voor beschermde flora- en faunasoorten. De voorgenomen activiteiten leiden niet tot wettelijke consequenties.

Het plangebied behoort niet tot het Nationaal Natuurnetwerk of Natura2000-gebied. De voorgenomen activiteiten hebben geen negatief effect op voorgenoemde gebieden. Er hoeft geen nader onderzoek uitgevoerd te worden en er hoeft geen ontheffing aangevraagd te worden.

Conclusie

Er hoeft geen nader onderzoek uitgevoerd te worden en er hoeft geen ontheffing van de verbodsbepalingen aangevraagd te worden. De Wnb en de Omgevingsverordening Overijssel vormen geen belemmering voor uitvoering van de voorgenomen activiteiten. Met het uitvoeren van deze quickscan natuurwaardenonderzoek heeft de initiatiefnemer voldaan aan Art. 1.11 (Zorgplicht) van de Wnb.

Bijlagen:

Bijlage 1. De natuurkalender

Bijlage 2. Toelichting Wet natuurbescherming

Bijlage 3. Fotobijlage

Bijlage 1 Natuurkalender

	jan	feb	mrt	apr	mei	jun	jul	aug	sep	okt	nov	dec
houtopstanden												
afzetten / hakhoutbeheer												
dunnen												
verwijderen opslag / exoot, nazorg												
heg afzetten												
knotten												
opsnoeien / opkronen												
hoogstam wintersnoei												
hoogstam zomersnoei												
bomen met winterslaapplaats vogels												
vleermuisbomen zomerverblijf												
vleermuisbomen paarplaats												
das												
hazelmuis struweel en hakhoutbeheer												
boomkikker struweel												
Grazige vegetaties												
maaieren vochtig/nat grasland												
maaieren droog schraalgrasland												
Wateren												
poel opschonen												
boomkikker wateren												
geelbuikvuurpad kleinschalig												
geelbuikvuurpad grootschalig												
Gebouwen m.b.t. vleermuizen												
zomerverblijf												
winterverblijf												



Optimale periode voor werkzaamheden.



Acceptabele periode voor werkzaamheden.

De werkzaamheden verrichten onder voorwaarden zoals beschreven in protocol.



Geen werkzaamheden in deze periode.

Wanneer er wel gewerkt moet worden is een ontheffing verplicht.

Bijlage 2

Toelichting Wet Natuurbescherming

Drie beschermingsregimes

De Wet natuurbescherming kent een apart beschermingsregime voor soorten van de Vogelrichtlijn, een apart beschermingsregime voor soorten van de Habitatrichtlijn (het Verdrag van Bern en het Verdrag van Bonn) en een apart beschermingsregime voor andere soorten, die vanuit nationaal oogpunt beschermd worden. Elk van deze beschermingsregimes kent zijn eigen verbodsbepalingen en vereisten voor vrijstelling of ontheffing van de verboden. Alle vogels (ruim 700 soorten), zijn beschermd. Daarnaast worden ongeveer 230 overige Europese en nationale soorten beschermd.

Om af te mogen wijken van de verbodsbepalingen via een ontheffing of vrijstelling moet aan drie criteria zijn voldaan:

- Ten eerste mag alleen van de verbodsbepaling afgeweken worden als er geen andere bevredigende oplossing voor de handeling mogelijk is.
- Ten tweede moet tegenover de afwijking van het verbod een in de wet genoemd belang staan. De wet geeft voor de verschillende beschermingsregimes aan wat die belangen zijn zoals volksgezondheid of openbare veiligheid.
- Tenslotte mag de ingreep geen afbreuk doen aan de staat van instandhouding van de soort.

Als aan deze drie vereisten voldaan is, kan een ontheffing worden verleend. Voor een aantal handelingen zijn bovendien vrijstellingen mogelijk, bijvoorbeeld in de vorm van een provinciale verordening of een gedragscode.

Soortenbescherming en het ‘nee, tenzij principe’

De verbodsbepalingen voor vogels en Habitatrichtlijnsoorten in de Wet natuurbescherming sluiten vrijwel één op één aan bij de bepalingen uit de Vogelrichtlijn en de Habitatrichtlijn. De verbodsbepalingen zijn gericht op de bescherming van individuen van soorten.

Ook voor de andere soorten, die niet op grond van de Vogel- of Habitatrichtlijn maar vanuit nationaal oogpunt beschermd worden, geldt dat de verbodsbepalingen zien op het individu, maar of ontheffing verleend kan worden, wordt afgewogen tegen het effect van de ingreep op het populatieniveau van de soort.

Zorgplicht voor dieren en planten

Of dier- en plantensoorten nu wettelijk beschermd zijn of niet, iedereen moet voldoende rekening houden met in het wild levende dieren en planten en hun directe leefomgeving. De wet erkent daarmee de intrinsieke waarde van in het wild levende soorten. De Memorie van Toelichting zegt het zo: “De zorgplicht houdt in dat een ieder voldoende zorg in acht moet nemen voor de in het wild levende dieren en planten, alsmede voor hun directe leefomgeving. Overtreding van de zorgplicht is niet strafbaar gesteld; de zorgplicht kan wel door toepassing van bestuursdwang worden gehandhaafd”.

Vrijstelling regelgeving

In het kader van de Wet natuurbescherming is niet altijd een ontheffing nodig bij handelingen met gevolgen voor beschermde plant- en diersoorten. In (veel) gevallen kunt u gebruik maken van een vrijstelling. Een vrijstelling is een uitzondering op een wettelijk verbod, die wordt vastgesteld voor een van te voren bepaalde categorie van gevallen. Er zijn verschillende vrijstellingen van de verboden voor beschermde soorten mogelijk. Een bekende en reeds in de praktijk toegepaste vorm van vrijstelling is die van de gedragscode. In de Wet natuurbescherming zijn voor beschermde soorten ook andere vormen van vrijstelling geïntroduceerd, zoals door middel van een Programmatische Aanpak of via een provinciale verordening. Overigens is ook een vrijstelling in de vorm van een ministeriële regeling mogelijk.

Provinciale staten kunnen vrijstelling van de verbodsbepalingen verlenen. Dit moet worden geregeld in een provinciale verordening.

Gedragscodes die zijn opgesteld onder de Flora- en faunawet kunnen worden uitgebreid ten aanzien van soorten die op grond van de Wet natuurbescherming beschermd worden maar dat op grond van de Flora- en faunawet nog niet waren. Goedkeuring van een gedragscode op grond van de Flora- en faunawet blijft ook onder de Wet natuurbescherming geldig, voor de duur van de goedkeuring. Daarna dient de gedragscode voor goedkeuring getoetst te worden aan de Wet natuurbescherming.

Welke soorten zijn beschermd?

De Wet natuurbescherming kent drie categorieën beschermde soorten:

1. Ten eerste worden alle van nature in Nederland in het wild levende vogels beschermd volgens het beschermingsregime van de Vogelrichtlijn.
2. Ten tweede worden soorten beschermd op grond van de Habitatrichtlijn, het Verdrag van Bern en het Verdrag van Bonn.
3. Tenslotte is er een beschermingsregime voor ‘andere soorten’ waaronder soorten vallen die vanuit nationaal oogpunt bescherming behoeven.

Beschermingsregime soorten Vogelrichtlijn § 3.1 Wn	Beschermingsregime soorten Habitatrichtlijn § 3.2 Wn	Beschermingsregime andere soorten § 3.3 Wn
Art 3.1 lid 1 Het is verboden in het wild levende vogels opzettelijk te doden of te vangen.	Art 3.5 lid 1 Het is verboden soorten in hun natuurlijke verspreidingsgebied opzettelijk te doden of te vangen	Art 3.10 lid 1a Het is verboden soorten opzettelijk te doden of te vangen
Art 3.1 lid 2 Het is verboden opzettelijk nesten, rustplaatsen en eieren van vogels te vernielen of te beschadigen, of nesten van vogels weg te nemen	Art 3.5 lid 4 Het is verboden de voortplantingsplaatsen of rustplaatsen van dieren te beschadigen of te vernielen	Art 3.10 lid 1b Het is verboden de vaste voortplantingsplaatsen of rustplaatsen van dieren opzettelijk te beschadigen of te vernielen
Art 3.1 lid 3 Het is verboden eieren te rapen en deze onder zich te hebben	Art 3.5 lid 3 Het is verboden eieren van dieren in de natuur opzettelijk te vernielen of te rapen	Niet van toepassing
Art 3.1 lid 4 en lid 5 Het is verboden vogels opzettelijk te storen, tenzij de storing niet van wezenlijke invloed is op de staat van instandhouding van de desbetreffende vogelsoort	Art 3.5 lid 2 Het is verboden dieren opzettelijk te verstoren	Niet van toepassing
Niet van toepassing	Art 3.5 lid 5 Het is verboden plantensoorten in hun natuurlijke verspreidingsgebied opzettelijk te plukken en te verzamelen, af te snijden, te ontwortelen of te vernielen	Art 3.10 lid 1c Het is verboden plantensoorten in hun natuurlijke verspreidingsgebied opzettelijk te plukken en te verzamelen, af te snijden, te ontwortelen of te vernielen

Verbodsbepalingen van de Wet natuurbescherming.

Vrijgestelde soorten

In afwijking van de verboden in artikel 3.10, eerste lid, van de Wet is het toegestaan de onderstaande soorten opzettelijk te doden, en te vangen en de vaste voortplantingsplaatsen of rustplaatsen van deze soorten opzettelijk te beschadigen of te vernielen wanneer er geen andere bevredigende oplossing bestaat. De vrijstelling is van kracht wanneer de handeling verband houdt met de volgende activiteiten:

- de ruimtelijke inrichting of ontwikkeling van gebieden, daaronder begrepen het daarop volgende gebruik van het ingerichte of ontwikkelde gebied;
- het bestendig beheer of onderhoud aan vaarwegen, watergangen, waterkeringen, waterstaatswerken, oevers, vliegvelden, wegen, spoorwegen of bermen, of in het kader van natuurbeheer.

Soortgroep	Nederlandse naam	Wetenschappelijke naam
Amfibiëen	bruine kikker	Rana temporaria
Amfibiëen	gewone pad	Bufo bufo
Amfibiëen	kleine watersalamander	Lissotriton vulgaris
Amfibiëen	meerkikker	Pelophylax ridibundus
Amfibiëen	middelste groene kikker/bastaard kikker	Pelophylax kl. esculentus
Zoogdieren-landzoogdieren	aardmuis	Microtus agrestis
Zoogdieren-landzoogdieren	bosmuis	Apodemus sylvaticus
Zoogdieren-landzoogdieren	dwergmuis	Micromys minutus
Zoogdieren-landzoogdieren	dwerfspitsmuis	Sorex minutus
Zoogdieren-landzoogdieren	egel	Erinaceus europeus
Zoogdieren-landzoogdieren	gewone bosspitsmuis	Sorex araneus
Zoogdieren-landzoogdieren	haas	Lepus europeus
Zoogdieren-landzoogdieren	huisspitsmuis	Crocidura russula
Zoogdieren-landzoogdieren	konijn	Oryctolagus cuniculus
Zoogdieren-landzoogdieren	ondergrondse woelmuis	Pitymys subterraneus
Zoogdieren-landzoogdieren	ree	Capreolus capreolus
Zoogdieren-landzoogdieren	rosse woelmuis	Clethrionomys glareolus
Zoogdieren-landzoogdieren	tweekleurige bosspitsmuis	Sorex coronatus
Zoogdieren-landzoogdieren	veldmuis	Microtus arvalis
Zoogdieren-landzoogdieren	vos	Vulpes vulpes
Zoogdieren-landzoogdieren	woelrat	Arvicola terrestris

Lijst met soorten waarvoor een vrijstelling geldt in de Provincie Overijssel om ze opzettelijk te doden en/of te verwonden als gevolg van handelingen die in het kader van een ruimtelijke ontwikkeling worden uitgevoerd.

Bijlage 3. Fotobijlage.

