




LEGENDA

Verharden oppervlakten

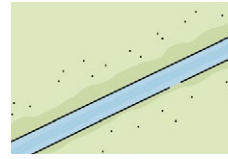





-  Rijbaan "Oprijlaan" | roodbruine betonstraatsteen met kleurhoudende en slijtvaste toplaag | keiformaat | keperverband | middenberm uitgevoerd met kasseien
-  Rijbaan | roodbruine betonstraatsteen met kleurhoudende en slijtvaste toplaag | keiformaat | keperverband | aan één zijde grasbetonstenen
-  Ontsluitingsweg voor fietsers en voetgangers en calamiteiten | roodbruine gebakken klinkers | dikformaat | ellenboogverband
-  Entrees erven | gebakken klinkers in een bruine tint | keiformaat | ellenboogverband
-  Erven | gebakken klinkers in een bruine/rode tint | dikformaat | ellenboogverband | molgoten uitvoeren in dezelfde uitstraling en materiaal
-  Parkeren in het groen | grasbetonstenen met subtiel parkeermarkering of ander legverband
-  Mindervaliden parkeerplaats | uitvoeren in dezelfde uitstraling en materiaal als erven met subtiel markering of ander legverband

Groen

-  Opgaand groen | bosplantsoen met boomvormers bestaande uit streekeigen beplanting
-  (Sier)hoogstamboomgaarden | diverse fruitsoorten | o.a. appels, peren, pruimen, kersen en noot | eventueel met rabatten
-  Boomgroepen en solitaire bomen | bestaande uit streekeigen soorten o.a. linde, walnoot, paardenkastanje, zomereik en zwarte els
-  Knotwilgen
-  geschoren knip- en scheerheggen (sierzijde) | ca. 1.20 meter hoog | beuk
-  Natuurlijke knip- en scheerheggen (landschappelijke zijde) | ca. 1.20 meter hoog | haagbeuk, veldsdoorn en liguster
-  Rabattenbos

-  WEIDE
SCHAAL GRASLAND | Schraal grasland (graslanden onderdeel van cluster 5)
-  WEIDE | Weide (hooiland beheer) | beweiding van kleinvee Bij voorkeur bloemrijk grasland (ecologisch maaibeheer)
-  Tuin
-  Pluk- en bloementuin
-  Gazon | berm
-  Gazon met eventueel accenten bij entrees o.a. toepassen van bloembollen (narcissen en crocusen)

Water

-  Watergangen | taluds ca: 2:3
-  Schouwpaden bieden wandelroutes in het plangebied
-  Waterplas | open water
-  Natuurvriendelijke oever
-  Rietmoeras
-  Wadi's | afwatering hemelwater op maaiveld zichtbaar maken

Verlichting en inrichtingselementen

-  Verlichtingsarmatuur | kegelarmatuur | antraciet | in buitengebied alleen voorzien van oriëntatieverlichting op punten met een verhoogd risico
-  Verlichtingsarmatuur | kegel- en/of wandarmatuur | antraciet | exacte locatie en aantal afstemmen in definitief inrichtingsplan cluster
-  Afzetpalen bij ontsluitingsweg voor fietsers en voetgangers | antraciet met reflectiebanden
-  WEIDE
Natuurlijke afrastering bestaande uit robinia palen met schapengas
-  WEIDE
Voetgangersbrug | houten dek met metalen leuning | antraciet
-  Duikers | doorsnede i.o.m. waterschap afstemmen

OOSTZEE
ontwerp & omgeving

GEMEENTE OVERBETUWE
INRICHTINGSPLAN
VIRE HOF DRIEL

DATUM 29 januari 2021
SCHAAL 1 : 1000
FORMAAT 1189 X 841 MM
PROJECTCODE BH003