











## Legenda

-  centrale parkeerplaatsen
-  kleinschalig recreatief concentratiepunt passend in landschap
-  ruiterroute en manege
-  kano varen mogelijk
-  bestaande stuw
-  nieuwe automatische stuw
-  plangrens
-  wegen bestemmingsverkeer
-  hoofdwegen
-  hoofdinfra
-  ontsluiting Bemmel
-  tijdelijke ontsluiting recreatiestrip
-  toekomstige ontsluiting recreatiestrip
-  spoorlijn
-  snelfietspad (tracé indicatief)
-  fietspaden
-  wandelpaden
-  waterlopen
-  bestaand bos
-  nieuw bos
-  nat bos
-  wetland
-  bestaande boomgaard
-  nieuwe boomgaard
-  houtwal of singel
-  bomenrij
-  ontwikkelen natte oevers
-  natuurontwikkeling droge component
-  waterbergingsgebied
-  kweldijk
-  ecologische stapsteen
-  landschappelijke inpassing A325
-  nieuwe landgoederen en buitenplaatsen (locaties indicatief)
-  pocketparks
-  recreatieve trekkers
-  zoekgebied uitbreiding golfbaan

# Park Lingezegen VKA

12 november 2009

1.000 m 10.000 m