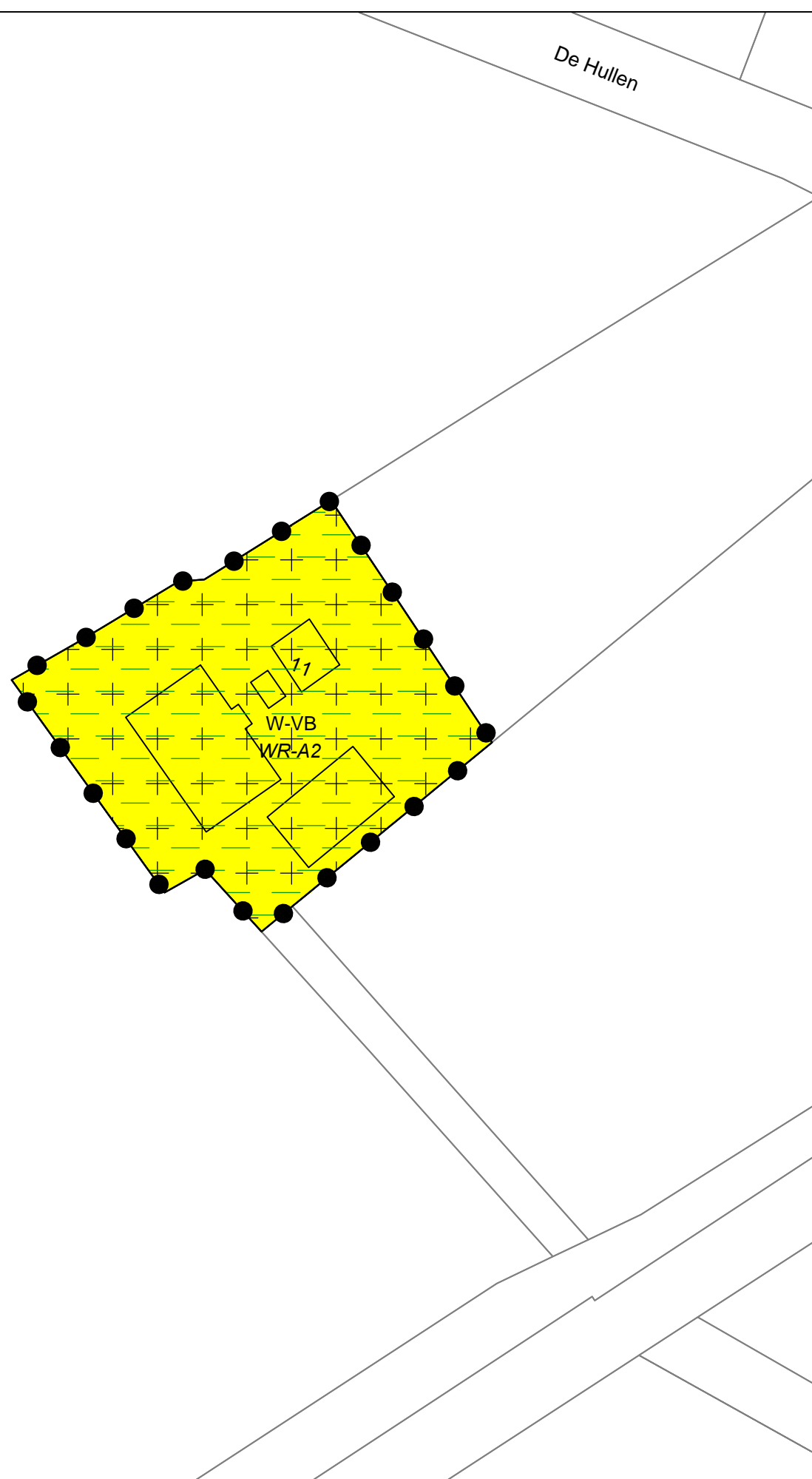



Verbeelding



Legenda

 Plangebied


Enkelbestemmingen


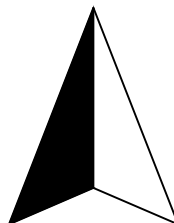
 W-VB Wonen - Voormalige boerderij

Dubbelbestemmingen

 WR-A2 Waarde - Archeologie 2

Gebiedsaanduidingen

 milieuzone - hydrologische beïnvloeding

Wijzigingsplan:		Get.: MGS	Datum: 01-12-2018
De Hullen 11		Formaat: A3	Schaal: 1:1000
Drijver		Tekeningnummer: NL.IMRO.1731.WPDeHullen11-VO01	
Gemeente Midden-Drenthe		 GIS/CAD Ondersteuning en software	
Opdrachtgever: RO Advies		 Noordpijl	
Status: voorontwerp			
		Dalenstraat 4B, 5466 PM Eerde Tel: 0413-303279 E-mail: info@bragis.nl Web: www.bragis.nl	