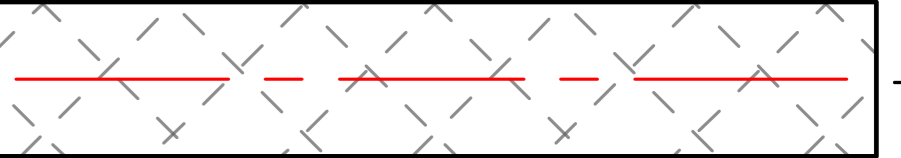






RD coördinaten/RD coordinates:  
 WTG1: X=144457 Y=371313  
 WTG2: X=144032 Y=370911  
 WTG3: X=143379 Y=370536  
 WTG4: X=142835 Y=370259

- Algemene (specifieke) opmerkingen :
1. Maten in meters, tenzij anders vermeld;
  2. Materiaalmaten in millimeters, tenzij anders vermeld;
  3. Peilmaten in meters t.o.v. N.A.P., tenzij anders vermeld;
  4. Diameters in millimeters, tenzij anders vermeld;
  5. Hoeken in booggraden (360° graden), tenzij anders vermeld;
  6. Coördinaten in het stelsel van de Rijksdriehoeksmeting (RD-Coördinaten) in meters, tenzij anders vermeld;

**Legenda**

-  - Parkwegen
-  - Windturbines
-  - Kraanopstelplaats

Opdrachtgever		Status	Schaal	Bladnummer	Datum
Windpark de Pals B.V.		concept	1 : 1000	ISO A0	2-11-2021
Project					
Windpark de Pals					
Situatietekening					
Situatietekening					