

Retouradres: Postbus 96864, 2509 JG Den Haag

Bosch & van Rijn
T.a.v. de heer S. Velthuisen
Groenmarktstraat 37
3521 AV UTRECHT

**Onderwerp**

Radarhindertoetsing windpark De Pals Bladel

Geachte heer Velthuisen,

Bijgaand ontvangt u onze rapportage aangaande het radarverstoringsonderzoek voor het windpark De Pals gelegen in de gemeente Bladel, Noord-Brabant.

Het bouwplan

Het bouwplan betreft alle wijzigingen ten opzichte van de huidige situatie die betrekking hebben op het te bouwen windturbinepark. In dit rapport zullen deze wijzigingen worden aangeduid als 'het bouwplan'. Voor de huidige aanvraag betreft dit de plaatsing van vier nieuwe windturbines. De coördinaten van de te verwijderen en te plaatsen windturbines zijn verderop gegeven. Aangezien er in dit stadium van het project nog geen keuze is gemaakt voor een specifiek windturbinetype, is voor de afmetingen van de windturbines uitgegaan van een windturbine uit de 4 MW klasse. Dit is een windturbine met worst-case afmetingen, samengesteld uit het op dit moment bij TNO beschikbare windturbinebestand met een opgewekt vermogen tussen de 3.5 en 4.4 MW, een ashoogte van 165 m en een rotordiameter van 165 m. De toepassing van een windturbine met worst case afmetingen houdt in dat de berekende effecten op de radars altijd minder zullen zijn, als bij de keuze van de specifieke windturbine het opgewekt vermogen, maximale ashoogte en rotordiameter niet wordt overschreden.

De uitgevoerde berekeningen

TNO heeft de verstoring op de primaire radar als gevolg van radarreflectie en schaduw effect berekend met behulp van het radarhinder simulatiemodel PERSEUS, volgens de toetsingsmethode, die op 1 oktober 2012 is ingevoerd. Het bouwplan bevindt zich binnen de 75 km cirkels van één van de Military Approach Surveillance System (MASS) verkeersleidingsradars en binnen de 75 km cirkel rond de locatie van de nieuwe SMART-L EWC GB gevechtsleidingsradar te Herwijnen die op termijn de locatie bij Nieuw Milligen gaat vervangen. De analyse is uitgevoerd voor de volgende radarsystemen:
(1) Het primaire verkeersleidingsradarnetwerk, bestaande uit een vijftal MASS verkeersleidingsradarsystemen verspreid over Nederland en met de nog te

Defensie en Veiligheid

Oude Waalsdorperweg 63
2597 AK Den Haag
Postbus 96864
2509 JG Den Haag

www.tno.nl

T +31 88 866 10 00

Datum

12 november 2018

Onze referentie

DHW-2018-100317791

E-mail

onno.vangent@tno.nl

Doorkiesnummer

+31888664025

Projectnummer

060.31534/01.37.01

Op opdrachten aan TNO zijn de Algemene Voorwaarden voor opdrachten aan TNO, zoals gedeponereerd bij de Griffie van de Rechtbank Den Haag en de Kamer van Koophandel Den Haag van toepassing. Deze algemene voorwaarden kunt u tevens vinden op www.tno.nl.
Op verzoek zenden wij u deze toe.

Handelsregisternummer 27376655.

Datum

12 november 2018

Onze referentie

DHW-2018-100317791

Blad

2/16

plaatsen extra MASS radar bij De Kooy in Den Helder en aangevuld met de Terminal Approach radar (TAR) West bij Schiphol.
(2) De SMART-L gevechtsleidingsradar op de locatie Herwijnen.

Resultaten primaire verkeersleidingsradarnetwerk

Op de locatie van de windturbines eist het Ministerie van Defensie voor het verkeersleidingsradarnetwerk een minimale detectiekans van 90% voor een doel met een radaroppervlak van 2 m². Twee mogelijke optredende effecten zijn onderzocht:

1. Reductie van de detectiekans ter hoogte van het bouwplan:
Na realisatie van het bouwplan is er op de toetsingshoogte van 1000 voet een vermindering van de detectiekans tot 99% geconstateerd ter hoogte of in de directe nabijheid van het bouwplan. Het bouwplan voldoet dus aan de thans gehanteerde 2018 norm.
2. Reductie van het maximum bereik ten gevolge van de schaduwwerking van het bouwplan:
De MASS radars te Volkel en Woensdrecht ondersteunen elkaar volledig in de schaduwgebieden achter het bouwplan. Na realisatie van het bouwplan is er op de toetsingshoogte van 1000 voet dan ook geen afname van het maximum bereik waarneembaar. Het bouwplan blijft daarmee binnen de thans gehanteerde 2018 norm.

Resultaten gevechtsleidingsradar op de nieuwe locatie te Herwijnen

De berekeningen worden per 1 januari 2018 uitgevoerd met het nieuwe radarmodel van de SMART-L EWC GB zoals deze op dit moment bij TNO bekend is. Op de locatie van de windturbines eist het Ministerie van Defensie voor de gevechtsleidingsradar een minimale detectiekans van 90%.

Omdat de specificaties van de gevechtsleidingsradars gerubriceerd zijn, wordt de in de berekening gebruikte waarde van het radaroppervlak van het doel hier niet vermeld. De resultaten van de radarhinderberekening voor de gevechtsleidingsradar zijn eveneens gerubriceerd en kunnen om die reden alleen rechtstreeks naar het ministerie van Defensie worden verstuurd. Dit gebeurt echter pas na toestemming van u. Wel mag in deze brief worden vermeld dat er twee mogelijke optredende effecten zijn onderzocht:

1. Reductie van de detectiekans ter hoogte van het bouwplan:
De detectiekans is na realisatie van het bouwplan op de toetsingshoogte van 1000 voet binnen de thans gehanteerde 2018 norm gebleven.
2. Reductie van de detectiekans ten gevolge van de schaduwwerking van het bouwplan:
Het maximum bereik van de radar op deze hoogte in de sector waarin schaduwwerking optreedt, blijft na realisatie van het bouwplan binnen de thans gehanteerde 2018 norm.

Details vindt u in bijgaande documentatie.

Voor de achtergronden van de toegepaste rekenmethode wordt korthedshalve
verwezen naar de toelichting die is te downloaden van de TNO website:
<http://www.tno.nl/perseus>.

Hoogachtend,


Ing. O.J. van Gent
Senior Research Medewerker

Datum
12 november 2018

Onze referentie
DHW-2018-100317791

Blad
3/16

Datum

12 november 2018

Onze referentie

DHW-2018-100317791

Blad

4/16

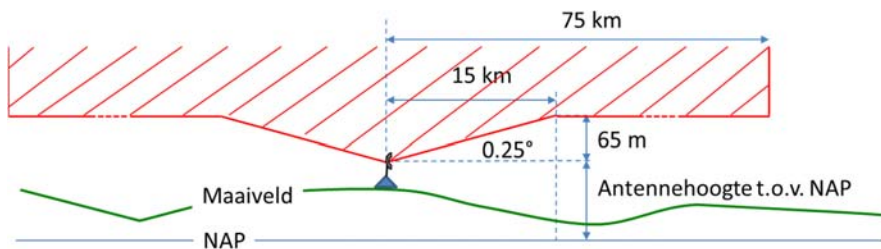
1 Locatie- en radargegevens

De locaties van de te toetsen windturbines van het bouwplan zijn weergegeven in Tabel 1. De weergegeven rijksdriehoek coördinaten en fundatiehoogtes zijn afkomstig van de opdrachtgever. De WGS 84 coördinaten voor de locaties zijn hiervan afgeleid.

Tabel 1 Locatiegegevens van het bouwplan zoals opgegeven door de opdrachtgever.

Nr	ID	Rijksdriehoekstelsel		WGS 84 coördinaten		Fundatiehoogte t.o.v. NAP [m]
		X [m]	Y [m]	Latitude [°]	Longitude [°]	
1	WT1	144457	371313	51.33095	5.23593	34.4
2	WT2	144032	370911	51.32733	5.22984	33.6
3	WT3	143379	370536	51.32395	5.22049	33.5
4	WT4	142835	370259	51.32145	5.21269	35.3

Het Ministerie van Defensie hanteert een zogenaamd toetsingsvolume dat reikt tot aan 75 km rondom de verkeersleidingsradars en de gevechtsleidingsradars. Het profiel van het toetsingsvolume is weergegeven in Figuur 1. Er dient getoetst te worden indien de tip van de wiek hoger is dan de rode lijn. Bouwplannen die verder verwijderd zijn dan 75 km kunnen zondermeer geplaatst worden.



Figuur 1. Het toetsingsprofiel (niet op schaal) zoals gehanteerd door het Ministerie van Defensie rondom elk van de militaire radarsystemen.

De gevechtsleidingsradars zullen binnenkort worden vervangen, waarbij de radarlocatie Nieuw Milligen wordt verplaatst naar Herwijnen. Deze nieuwe locatie is per 1 juli 2016 in de Rarro opgenomen en is dan ook meegenomen in deze toetsing. Begin 2017 is de nieuwe Terminal Approach Radar, TAR West bij Schiphol operationeel geworden en is deze radar opgenomen in het MASS verkeersleidingsradarnetwerk. Omdat het geen militaire radar is, geldt er rond deze radar geen toetsingsprofiel zoals weergegeven in Figuur 1.

De toetsingsplicht voor windturbines rond deze radar zijn vastgelegd in het Luchtvaart Inpassingsbesluit (LIB) van Schiphol. Binnenkort zal het verkeersleidingsradar-netwerk verder uitgebreid worden met een extra MASS radar op het Marinevliegkamp De Kooy bij Den Helder. Deze militaire radar zal in de loop van 2018 opgenomen worden in de Rarro, maar zal nu al worden meegenomen in de berekeningen. De locatiegegevens van de verkeersleidingsradarsystemen en de gevechtsleidingsradars worden weergegeven in Tabel 2. In deze tabel zijn zowel de antennehoogtes aangegeven die aangehouden worden voor de bepaling van het toetsingsprofiel als ook de

Datum

12 november 2018

Onze referentie

DHW-2018-100317791

Blad

5/16

feitelijke antennehoogtes van de primaire radarantenne, toegepast in de detectiekansberekeningen.

Tabel 2 Locatiegegevens van de zes MASS radars, de TAR west en de gevechtsleidingsradars te Nieuw Milligen en Wier, de aangehouden antennehoogte voor het toetsingsprofiel en de toepaste feitelijke hoogte van de primaire radarantenne. De gevechtsleidingsradars zullen binnenkort worden vervangen, waarbij de radarpositie Nieuw Milligen wordt verplaatst naar Herwijnen.

Radar	Coördinaten Rijksdriehoekstelsel		Antennehoogte toetsingsprofiel t.o.v. NAP [m]	Feitelijke antennehoogte t.o.v. NAP [m]
	X [m]	Y [m]		
Leeuwarden	179139	582794	30	27.3
Twenthe	258306	477021	71	68.8
Soesterberg	147393	460816	63	60.2
Volkel	176525	407965	49	46.9
Woensdrecht	083081	385868	48	45.2
De Kooy	113911	548781	n.v.t.*	25.0
TAR West Schiphol	109603	482283	n.v.t.*	34.0
Nieuw Milligen (MPR)	179258	471774	53	Gerubriceerd**
Wier (SMART-L)	170562	585710	24	Gerubriceerd**
Herwijnen (SMART-L)	137106	427741	25	Gerubriceerd**

* Deze radars zijn niet opgenomen in de Rarro en hebben dus geen toetsingsprofiel

** Deze gegevens zijn bekend bij defensie

Variaties in de hoogte van het terrein worden bepaald uit het Actueel Hoogtebestand Nederland (AHN2) en AHN3 voor alleen Friesland, Zeeland en delen van Zuid-Holland. In dit bestand bevindt zich bebouwing zoals aanwezig tijdens de opnames tussen 2007 en 2012 voor AHN2 en 2014 voor AHN3. Naast dit hoogtebestand met bebouwing hanteert TNO eveneens een bestand voor het maaiveld bepaald met alleen het AHN2 bestand. Beide bestanden bezitten een ruimtelijke resolutie van 10 m. Buiten Nederland gebruikt TNO terreinhoogtegegevens afkomstig van de NASA Shuttle Radar Topography Mission (SRTM1) met een resolutie van 1 boogseconde (ongeveer 30 m langs een meridiaan). Het kan voorkomen dat een deel van het bouwplan wordt afgeschermd door het tussenliggende terrein of door bebouwing en dus niet wordt belicht door de radar. In dat geval wordt dit deel van het bouwplan niet meegenomen in de berekening.

De 15 en 75 km cirkels rond de MASS radarsystemen en de stedelijke gebieden volgens het AHN-1 bestand zijn weergegeven in Figuur 2. De 15 en 75 km cirkels rond de gevechtsleidingsradars en de stedelijke gebieden volgens het AHN1 bestand zijn weergegeven in Figuur 3.

Datum

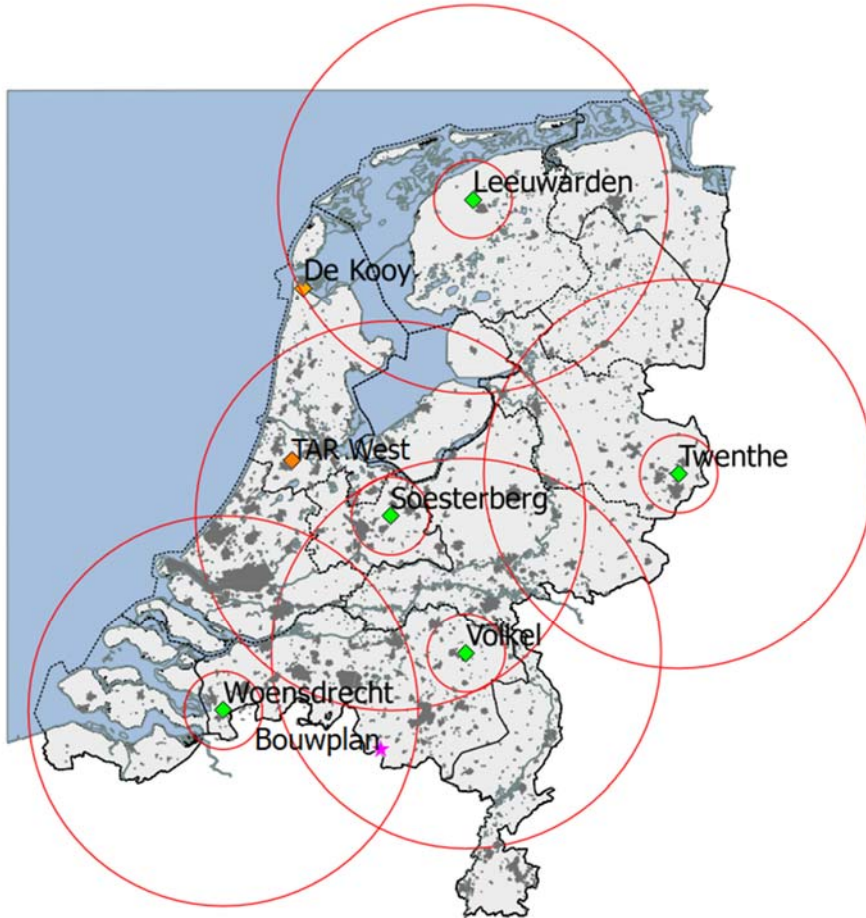
12 november 2018

Onze referentie

DHW-2018-100317791

Blad

6/16



Figuur 2. Locaties van de vijf MASS verkeersleidingsradarsystemen (groene ruit) met daaromheen de 15 en 75 km cirkels. De TAR West radar bij Schiphol en de extra MASS radar bij De Kooy zijn aangegeven met een oranje ruit. De donkergrijze vlakken zijn de in de AHN1 gedefinieerde stedelijke gebieden. De ligging van het te toetsen bouwplan is aangegeven met een roze ster.

Datum

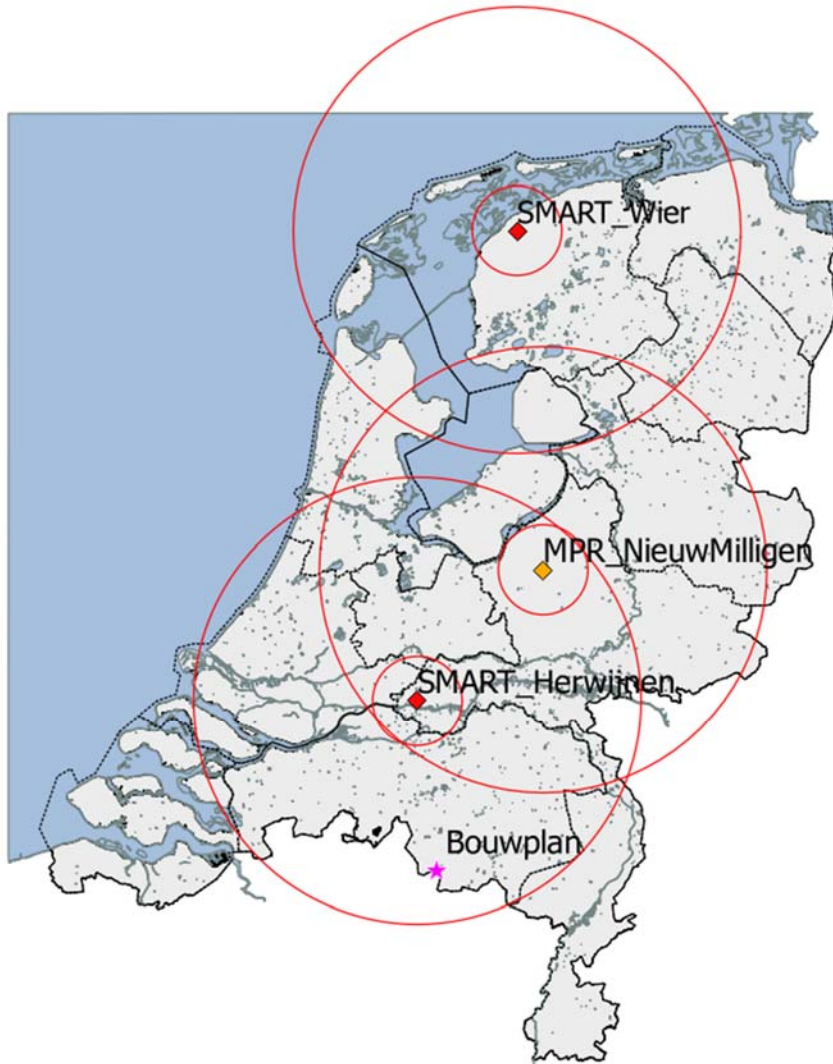
12 november 2018

Onze referentie

DHW-2018-100317791

Blad

7/16



Figuur 3. Locaties van de nieuwe SMART-L EWC GB gevechtsleidingsradars (rode ruit) en de bestaande MPR (oranje ruit) met daaromheen de 15 en 75 km cirkels. De donkergrijze vlakken zijn de in de AHN1 gedefinieerde stedelijke gebieden. De ligging van het te toetsen bouwplan is aangegeven met een roze ster.

Het bouwplan ligt binnen de 75 km cirkel rond de MASS radar van Volkel en Woensdrecht en binnen de 75 km cirkel rond de nieuwe gevechtsleidingsradar van Herwijnen. Daarnaast zijn de tiphoogtes van alle te toetsen windturbines groter dan de in Figuur 1 aangegeven hoogte. Het onderhavige bouwplan dient derhalve getoetst te worden voor zowel het primaire verkeersleidingsradarnetwerk als de gevechtsleidingsradar Herwijnen.

Datum

12 november 2018

Onze referentie

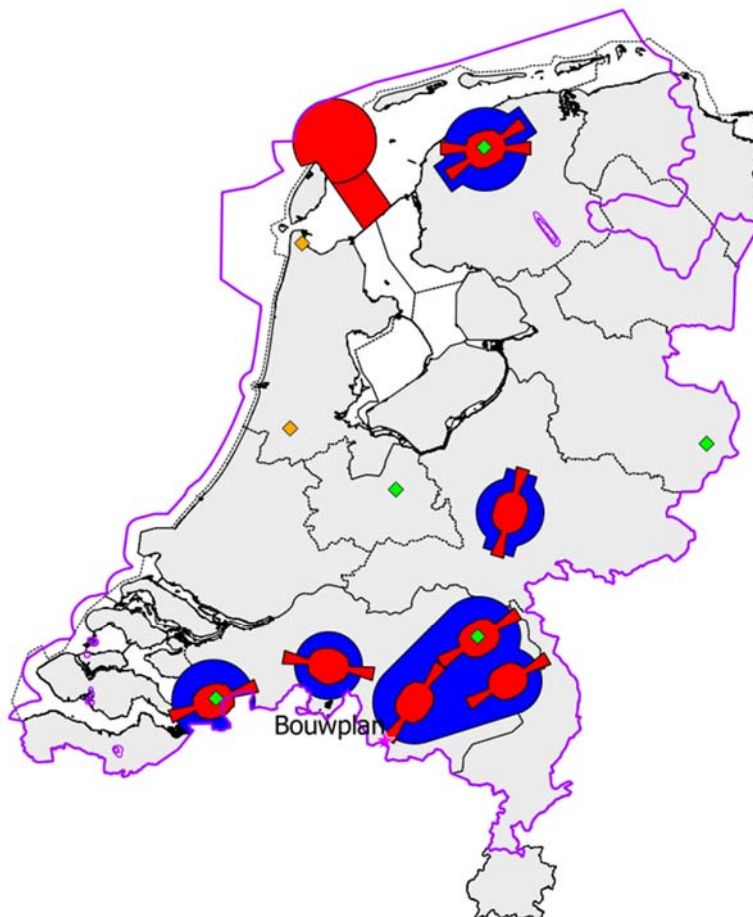
DHW-2018-100317791

Blad

8/16

2 Rekenmethode primaire verkeersleidingsradarnetwerk

Het radarsimulatiemodel PERSEUS berekent voor elk radarsysteem de detectiekans van een doel met een radardoorsnede van 2 m^2 , fluctuatiestatistiek Swerling case 1, en loos alarmkans 1×10^{-6} . Afhankelijk van de locatie van het bouwplan moet de detectiekans geëvalueerd worden op een normhoogte van 300, 500 of 1000 voet ten opzichte van het maaiveld. Indien op 1000 voet geëvalueerd wordt, zal middeling van detectiekansen binnen een cirkel met een straal van 500 m toegepast worden. De 300 en 500 voet normhoogtes liggen over het algemeen rond de verschillende militaire vliegvelden in Nederland. Op een hoogte van 1000 voet dient er, met enige uitzonderingen, landelijke dekking te zijn. In Figuur 4 worden de normhoogtegebieden getoond.



Figuur 4. De ligging van het te toetsen bouwplan aangegeven met een ster en de ligging van de thans gehanteerde 2018 normhoogtes op 300 voet (rood) en 500 voet (blauw). Op 1000 voet (paars) dient het verkeersleidingsradarnetwerk, op enkele uitzonderingen na, een landelijke dekking te hebben. Tevens zijn op deze kaart met een groene markering de locaties aangegeven van het primaire verkeersleidingsradarnetwerk bestaande uit een vijftal bestaande MASS radarsystemen en in oranje de TAR West radar te Schiphol en de extra MASS radar bij De Kooy te Den Helder.

Het bouwplan valt binnen de normhoogte van 1000 voet.

Datum

12 november 2018

Onze referentie

DHW-2018-100317791

Blad

9/16

De detectiekans van de zes MASS radarsystemen te Leeuwarden, Twenthe, Soesterberg, Volkel, Woensdrecht en de extra MASS bij De Kooy, aangevuld met de TAR West van Schiphol is conform de met Defensie overeengekomen rekenmethode gesimuleerd in één radarnetwerk, waarbij de radars elkaar eventueel ondersteuning kunnen bieden bij de detectie van radarobjecten. Daarbij wordt rekening gehouden met de upgrade van de MASS primaire radar en het Wind Farm Filter (WFF) in de TAR West radar, zoals TNO die op dit moment in PERSEUS gemodelleerd heeft.

Als referentie zijn ook de radardetectiekansdiagrammen berekend voor de zogenaamde baseline situatie, dat wil zeggen, rekening houdend met alle bestaande windturbines en dus voor realisatie van het bouwplan. Het baseline-bestand van windturbines geeft de situatie aan binnen Nederland, vastgelegd in het begin van januari 2018, door Windstats.nl. De voor de simulatie noodzakelijke afmetingen van de windturbines zijn afgeleid van de in dit bestand opgenomen gegevens, zijnde: fabrikant, opgewekt vermogen, ashoogte en rotordiameter. Het bouwplan wordt daar vervolgens aan toegevoegd en voor beide situaties (baseline en baseline met bouwplan) worden detectiediagrammen berekend. Door een vergelijking van beide diagrammen kan het detectieverlies worden vastgesteld in de directe nabijheid van het bouwplan veroorzaakt door reflecties van het bouwplan en het eventuele verlies aan radarbereik ten gevolge van de schaduwwerking van het bouwplan.

Datum

12 november 2018

Onze referentie

DHW-2018-100317791

Blad

10/16

3 Gegevens windturbines

Voor de bepaling van de effecten op de radars is de *worst-case* windturbine uit de 4 MW klasse genomen. TNO heeft deze windturbine met *worst-case* afmetingen gedefinieerd uit de reeks turbines die TNO thans in haar bestand heeft op basis van het opgewekt vermogen tussen de 3.5 en 4.4 MW en de door de opdrachtgever opgegeven ashoogte van 165 m en rotordiameter van 165 m. Bij toepassing van een specifieke windturbine met realistische afmetingen uit een zelfde of lagere vermogensklasse en waarbij de maximaal getoetste ashoogte en rotordiameter niet wordt overschreden, zullen de berekende effecten op de radars geringer zijn.

De lengte van de gondel is gedefinieerd als de afstand van de 'hub' tot aan de achterzijde van de gondel in het verlengde van de as. De hoogte en breedte van de gondel zijn gebaseerd op het effectieve oppervlak van de voor- en zijkant van de gondel en kunnen dus iets afwijken van de feitelijke afmetingen. De lengte van de wiek is gedefinieerd als de halve diameter van de rotor. De breedte van de wiek wordt afgeleid van het frontaal oppervlak van de wiek.

In Tabel 3 zijn de maatvoeringen weergegeven van de te toetsen windturbines, noodzakelijk voor de juiste modellering.

Tabel 3 De afmetingen van de worst case-turbine uit de vermogensklasse van 4 MW, een ashoogte van 165 m en een rotordiameter van 165 m.

Onderdeel	Afmeting [m]
Ashoogte*	165.0
Tiphoogte*	247.5
Breedte gondel	5.4
Lengte gondel	19.0
Hoogte gondel	8.8
Diameter mast onder	13.1
Diameter mast boven	4.4
Lengte mast	160.6
Lengte wiek*	82.5
Breedte wiek	3.8

* Deze gegevens zijn gebaseerd op afmetingen opgegeven door de opdrachtgever.

Datum

12 november 2018

Onze referentie

DHW-2018-100317791

Blad

11/16

4 Berekeningen radardetectiekans diagrammen primaire verkeersleidingsradarnetwerk

Detectiekans in de directe nabijheid van bouwplan

In Figuur 5 wordt de detectiekans van het primaire verkeersleidingsradarnetwerk van de baseline op 1000 voet getoond rond het nog te realiseren bouwplan. Op deze resultaten is detectiekansmiddeling toegepast met een straal van 500 m. Figuur 6 toont de detectiekans voor hetzelfde gebied, na realisatie van het bouwplan. In Figuur 7 is het gebied vergroot weergegeven. De minimale detectiekans die door het Ministerie van Defensie wordt geëist bedraagt 90%. In de groen gekleurde gebieden wordt aan deze eis voldaan. Ter hoogte of in de directe nabijheid van de locatie van het bouwplan en binnen het 1000 voet normgebied is de kleinst berekende radardetectiekans ter hoogte of in de directe nabijheid van het bouwplan 99%. Het bouwplan voldoet dus aan de thans gehanteerde 2018 norm.



Figuur 5 Detectiekans van het primaire verkeersleidingsradarnetwerk op 1000 voet boven het bouwplan voordat dit is gerealiseerd (baseline).

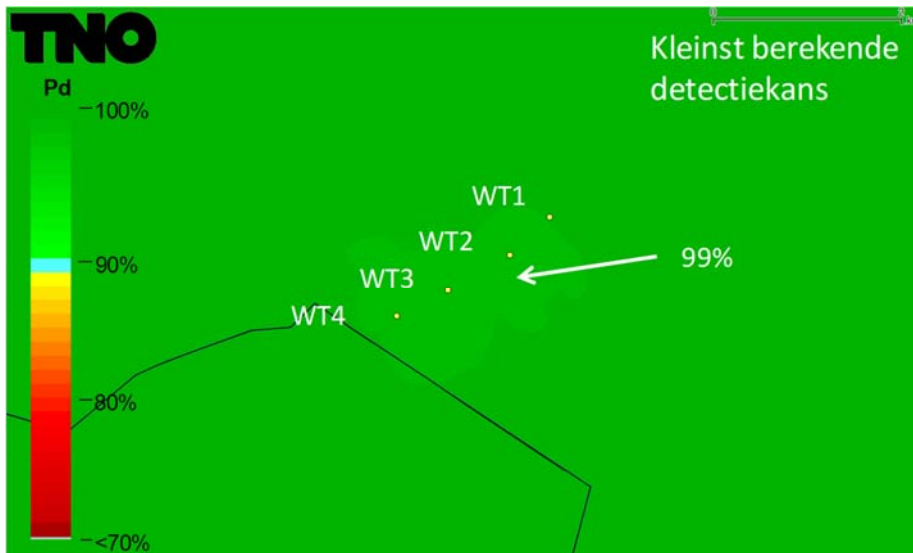
Datum
12 november 2018

Onze referentie
DHW-2018-100317791

Blad
12/16



Figuur 6 Detectiekans van het primaire verkeersleidingsradarnetwerk op 1000 voet boven het bouwplan nadat deze is gerealiseerd. De locatie van de verwijderde windturbines is aangegeven met rode kruizen en de nieuwe windturbines met gele stippen.



Figuur 7 Het gebied rond het bouwplan uit Figuur 6 groter weergegeven.

Datum

12 november 2018

Onze referentie

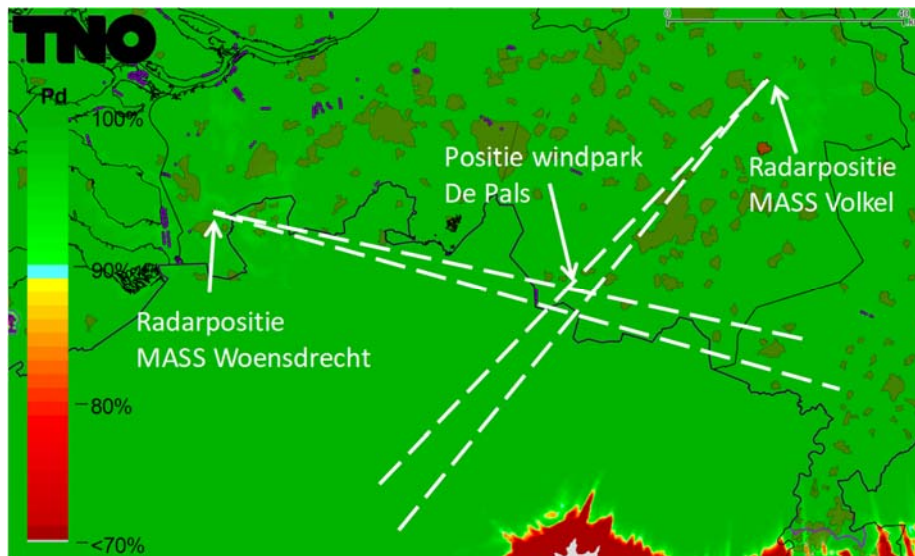
DHW-2018-100317791

Blad

13/16

Detectiekans in de schaduw van bouwplan

In Figuur 8 is de detectiekans op 1000 voet van het primaire verkeersleidingsradarnetwerk uitgerekend voor de gebieden waar schaduw kan ontstaan ten gevolge van het nog te realiseren bouwplan. Op deze resultaten is detectiekansmiddeling toegepast met een straal van 500 m. De stippellijnen afkomstig van de MASS positie van Volkel en Woensdrecht, lopend over het bouwplan, geven de zones aan waartussen een verminderde detectiekans zou kunnen ontstaan als gevolg van de schaduwwerking. In Figuur 9 is de detectiekans berekend voor hetzelfde gebied na realisatie van het bouwplan. De figuur toont aan dat de drie aangegeven radars elkaar volledig ondersteunen in de schaduwgebieden achter het bouwplan waar een verlies aan radardekking kan optreden. Er is dan ook geen verlies aan maximum bereik waarneembaar. Het bouwplan voldoet dus aan de thans gehanteerde 2018 norm.



Figuur 8 Detectiekans van het primaire verkeersleidingsradarnetwerk op 1000 voet in het schaduwgebied van bouwplan voordat deze is gerealiseerd (baseline). Op dit figuur is detectiekansmiddeling toegepast. De stippellijnen geven aan waar de schaduw kan gaan ontstaan.

Datum

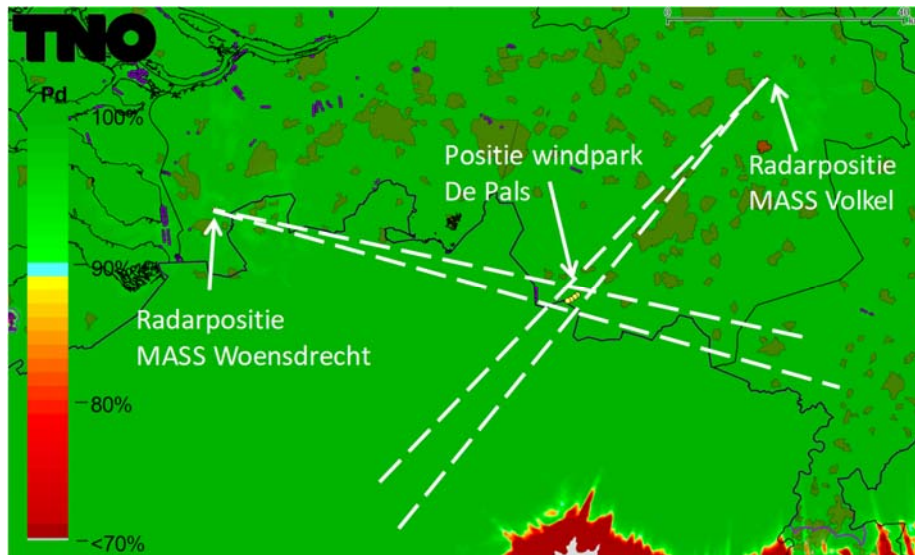
12 november 2018

Onze referentie

DHW-2018-100317791

Blad

14/16



Figuur 9 Detectiekans van het primaire verkeersleidingsradarnetwerk berekend op 1000 voet in het schaduwgebied van bouwplan nadat deze is gerealiseerd. Op dit figuur is detectiekansmiddeling toegepast. De stippellijnen geven aan waar de schaduw kan ontstaan.

Datum

12 november 2018

Onze referentie

DHW-2018-100317791

Blad

15/16

5 Rekenmethode gevechtsleidingsradar Herwijnen

Een vergelijkbare methodiek als bij de verkeersleidingsradars is toegepast bij de gevechtsleidingsradars. De bestaande MPR-radars hebben hun maximale levensduur bereikt en zullen worden vervangen door de nieuwe SMART-L EWC GB radar. Deze vervanging vindt plaats voor de locatie Wier, maar niet voor de locatie Nieuw Milligen. De tweede SMART-L zal worden geplaatst op de locatie Herwijnen, waarna de radarlocatie Nieuw Milligen komt te vervallen. Per 1 januari 2018 past TNO voor de locatie Wier en Herwijnen het nieuwe rekenmodel toe voor de SMART-L EWC GB, zoals deze tot nu toe bekend is bij TNO. Ook de bestaande radarlocatie te Nieuw Milligen blijft tot nader orde toetsingsplichtig. Voor de drie militaire gevechtsleidingsradars Herwijnen, Nieuw Milligen en Wier wordt één toetsingshoogte van 1000 voet aangehouden. Daarnaast wordt geen rekening gehouden met een eventuele ondersteunende dekking van elkaar, iedere radar dient dus afzonderlijk een goede dekking te hebben.

Als referentie zijn ook de radardetectiekansdiagrammen berekend voor de zogenaamde baseline situatie, dat wil zeggen, rekening houdend met alle bestaande windturbines en dus voor realisatie van het bouwplan. Het baseline-bestand van windturbines geeft de situatie aan binnen Nederland, vastgelegd in begin januari 2018 door Windstats.nl. De voor de simulatie noodzakelijke afmetingen van de windturbines zijn afgeleid van de in dit bestand opgenomen gegevens, zijnde fabrikant, opgewekt vermogen, ashoogte en rotordiameter. Het bouwplan wordt daar vervolgens aan toegevoegd en voor beide situaties (baseline en baseline met bouwplan) worden detectiediagrammen berekend. Door een vergelijking van beide diagrammen kan het detectieverlies worden vastgesteld in de directe nabijheid van het bouwplan veroorzaakt door reflecties van het bouwplan en het eventuele verlies aan radarbereik ten gevolge van de schaduwwerking van het bouwplan.

Conclusies over de detectiekans van de gevechtsleidingsradar op de nieuwe locatie Herwijnen ten gevolge van het bouwplan

De radardetectiekansdiagrammen die het resultaat van deze berekeningen zijn, kunnen niet worden overhandigd omdat deze gerubriceerd zijn.

Twee mogelijke optredende effecten zijn onderzocht, de conclusie van deze berekeningen is als volgt:

1. Reductie van de detectiekans ter hoogte van het bouwplan:
Voor deze radar is de detectiekans na realisatie van het bouwplan op de toetsingshoogte van 1000 voet binnen de thans gehanteerde 2018 norm gebleven.
2. Reductie van het maximum bereik ten gevolge van de schaduwwerking van het bouwplan:
Voor deze radar is het verlies aan maximum bereik op deze hoogte van 1000 voet in de sector waarin schaduwwerking optreedt, na realisatie van het bouwplan binnen de thans gehanteerde 2018 norm gebleven.

6 Afkortingen

AHN	Actueel Hoogtebestand Nederland
CTR	Controlled Traffic Region
EWC GB	Early Warning Capability Ground Based
LIB	Luchtvaart Inpassingsbesluit
MASS	Military Approach Surveillance System
MPR	Medium Power Radar
NAP	Normaal Amsterdams Peil
NASA	National Aeronautics and Space Administration
PSR	Primary Surveillance Radar
Rarro	Regeling algemene regels ruimtelijke ordening
RDS	Rijksdriehoekstelsel
SMART-L	Signaal Multibeam Acquisition Radar for Tracking, L band
SRTM	Shuttle Radar Topography Mission
TAR	Terminal Approach Radar
WFF	Wind Farm Filter

Datum

12 november 2018

Onze referentie

DHW-2018-100317791

Blad

16/16



> Retouradres Postbus 16169 2500 BD Den Haag

Bosch & Van Rijn
t.a.v. de heer Velthuijsen
Groenmarktstraat 56
3521 AV Utrecht

Rijksvastgoedbedrijf
Directie Vastgoedbeheer
Klant- en
Vastgoedmanagement

Spoorlaan 175
5038 CB Tilburg
Postbus 16169
2500 BD Den Haag
www.rijksvastgoedbedrijf.nl

Contactpersoon
S.J. Adriaansen
M 06 13779839
stewart.adriaansen@rijksvast
goedbedrijf.nl

Datum 12 februari 2019
Betreft Verklaring van geen bezwaar windpark De Pals

Ons briefkenmerk
701322

Ons zaakkenmerk
8368

Geachte heer Velthuijsen,

Het radarverstoringsonderzoek uitgevoerd door TNO en vastgelegd in het rapport van 3 december 2018 met kenmerk DHW-2018-100318096 voor het windpark De Pals in Bladel is beoordeeld door het Commando Luchtstrijdkrachten van het ministerie van Defensie. De toetsing is uitgevoerd conform het gestelde in art. 2.5 vierde lid van de Regeling Algemene Regels Ruimtelijke Ordening.

KvK nummer
65890604

BTW nummer
NL8563.05.765.B.01

IBAN
NL75INGB0705002624

Het ministerie van Defensie kan zich vinden in de onderzoeksresultaten van TNO en ziet daarnaast ook geen andere bezwaren om zich tegen de komst van dit windpark te keren. Wijzigingen op wat door TNO is getoetst, dienen opnieuw voor akkoord voorgelegd te worden aan het ministerie van Defensie.

Vanwege de hoogte van dit windpark zullen de vliegprocedures met betrekking tot de luchthaven Eindhoven aangepast moeten worden. Deze aanpassing zal tijdig verwerkt moeten worden in de desbetreffende luchtvaartpublicaties.

Het ministerie van Defensie heeft dan ook geen bezwaar tegen de realisatie van dit windmolenpark met dien verstande dat een halfjaar voor aanvang van de bouw dit gemeld wordt aan de luchtverkeersleiding van het Commando Luchtstrijdkrachten (door tussenkomst van het Rijksvastgoedbedrijf).

Hoogachtend,

De Minister van Defensie,
voor deze:


ing. C.R. Hakstege
Hoofd Sectie Omgevingsmanagement
Afdeling Klant en Vastgoedmanagement

