



Gemeente Bladel
Postbus 11
5530 AA BLADEL

Gemeente Bladel				
Brefnr.:				
Ingek. d.d.: 15 NOV. 2019				
Beh. afd.:		Ontv. bev.		Afged.

Brabantlaan 1
Postbus 90151
5200 MC 's-Hertogenbosch
Telefoon (073) 681 28 12
Fax (073) 680 76 80
www.brabant.nl
IBAN NL86INGB0674560043

Bereikbaarheid
openbaar vervoer en fiets:
www.brabant.nl/route

VERZONDEN

14 NOV 2019

Onderwerp

Wijziging Interim omgevingsverordening

Geachte heer, mevrouw,

Hierbij sturen wij u ons besluit tot wijziging van de begrenzing van het Stedelijk gebied, in de Interim omgevingsverordening Noord-Brabant (IOV).

De "Wijziging Interim omgevingsverordening ivm plan Akkerstraat Hoogeloon, Bladel" treedt met ingang van de dag na plaatsing van het wijzigingsbesluit in het Provinciaal Blad in werking.

In verband met het bepaalde in artikel 1.2.1 lid 4 van het Besluit ruimtelijke ordening verzoeken wij u de stukken op de gebruikelijke wijze in uw gemeentekantoor ter inzage te leggen. Ook verzoeken wij u in verband met het bepaalde in artikel 1.2.1 lid 3 van genoemd besluit om ICT-apparatuur aan burgers ter beschikking te stellen om de digitale versie in te kunnen zien en linken op uw website op te nemen naar:

- <https://noord-brabant.tercera-ro.nl/MapView/Default.aspx?id=NLIMRO9930IOVHB1728AkkerHoog-va01>;
- De rechtstreekse link naar het plan op de landelijke site is: <https://www.ruimtelijkeplannen.nl/web-roo/?planid=NL.IMRO.9930.IOVHB1728AkkerHoog-va01>.

Datum

12 november 2019

Ons kenmerk

C2250379/4600407

Uw kenmerk

-

Contactpersoon

J.M.H. (Han) Mulders

Telefoon

(073) 680 84 80

Email

jmulders@brabant.nl

Bijlage(n)

3

Voor de volledigheid wijzen wij u erop dat de in het ontwerpplan opgenomen gebiedsaanduidingen ten behoeve van de herbegrenzing door deze wijziging kunnen vervallen bij de vaststelling van het bestemmingsplan.

Datum

12 november 2019

Ons kenmerk

C2250379/4600407

Overeenkomstig het door Gedeputeerde Staten van Noord-Brabant genomen besluit, namens deze,

A handwritten signature in blue ink, appearing to be 'P.M.A. van Beek', written in a cursive style.

P.M.A. van Beek,
projectleider uitvoering Wet RO

Besluit

Brabantlaan 1
Postbus 90151
5200 MC 's-Hertogenbosch
Telefoon (073) 681 28 12
Fax (073) 680 76 80
www.brabant.nl
IBAN NL86INGB0674560043

Bereikbaarheid
openbaar vervoer en fiets:
www.brabant.nl/route

Datum

12 november 2019

Ons kenmerk

C2250379/4600396

Onderwerp

Wijziging Interim omgevingsverordening ivm plan Akkerstraat Hoogeloon, Bladel

Gedeputeerde Staten van Noord-Brabant,

Gelet op artikel 5.3 van de Interim omgevingsverordening Noord-Brabant (IOV);

Overwegende dat:


- de gemeente Bladel heeft verzocht om wijziging van de begrenzing van het Stedelijk gebied nabij Akkerstraat in Hoogeloon, aangewezen in de Interim omgevingsverordening Noord-Brabant (IOV);
- met deze wijziging de vaststelling van het bestemmingsplan "Akkerstraat Hoogeloon" mogelijk wordt gemaakt;
- Gedeputeerde Staten bereid zijn dit verzoek in te willigen en daartoe de relevante begrenzingen in de Interim omgevingsverordening Noord-Brabant (IOV) aan te passen;

Besluiten:

- Wijziging Interim omgevingsverordening Noord-Brabant (IOV) ivm plan Akkerstraat Hoogeloon, Bladel vast te stellen met planidn NL.IMRO.9930.IOVHB1728AkkerHoog-va01;
- deze beschikbaar te stellen op www.ruimtelijkeplannen.nl en via <https://noord-brabant.tercera-ro.nl/MapView/Default.aspx?id=NLIMRO9930IOVHB1728AkkerHoog-va01>

Gedeputeerde Staten van Noord-Brabant,

de voorzitter,



prof. dr. W.B.H.J. van de Donk


de secretaris,



drs. M.J.A. van Bijnen MBA

Geen beroep

Aangezien sprake is van algemene regelgeving is beroep tegen dit besluit niet mogelijk.



**Wijziging Interim omgevingsverordening ivm plan Akkerstraat
Hoogeloon, Bladel**

Provincie Noord-Brabant



Inhoudsopgave

Regels	5
Hoofdstuk 1 Inleidende regels	5
Artikel 1 Begripsbepaling	5
Hoofdstuk 2 Algemene regels	5
Artikel 2 Wijziging gebiedsaanduidingen	5
Hoofdstuk 3 Slotbepalingen	5
Artikel 3 Inwerkingtreding	5
Artikel 4 Citeertitel	5
Toelichting	6
Hoofdstuk 1 Het gemeentelijk plan	6
1.1 Beschrijving van het plan	6
1.2 Afwijking van Interim omgevingsverordening	6
Hoofdstuk 2 Herbegrenzing	6
2.1 Procedure	6
2.2 Oordeel t.a.v. verzoek tot herbegrenzing	6
2.3 Wijziging voor de ontwikkelingen in het plan Akkerstraat Hoogeloon	7
Hoofdstuk 3 Interim omgevingsverordening Noord-Brabant	8
3.1 Bevoegdheid aanpassing grenzen	8
3.2 Regels Interim omgevingsverordening Noord-Brabant raadplegen	8
Bijlage(n)	10
Bijlage 1 Relevante artikelen Interim omgevingsverordening	11
Hoofdstuk 1 Basisartikel voor wijziging grenzen van werkingsgebieden	
Hoofdstuk 2 Basisprincipes voor een evenwichtige toedeling van functies	
Hoofdstuk 3 Specifieke artikel voor Verstedelijking afweegbaar	
Hoofdstuk 4 Procedure wijziging op verzoek	

Regels

Hoofdstuk 1 Inleidende regels

Artikel 1 Begripsbepaling

In deze verordening wordt verstaan onder:

1.1 wijzigingsverordening:

de geometrisch bepaalde planobjecten als vervat in het GML-bestand NL.IMRO.9930.IOVHB1728AkkerHoog-va01, met de bijbehorende regels.

Hoofdstuk 2 Algemene regels

Artikel 2 Wijziging gebiedsaanduidingen

2.1 Verstedelijking afweegbaar

In verband met het bestemmingsplan Akkerstraat Hoogeloon wordt de begrenzing van de gebiedsaanduiding 'Verstedelijking afweegbaar' als volgt gewijzigd:

- Nabij de Akkerstraat te Hoogeloon wordt dit werkingsgebied toegevoegd.

Hoofdstuk 3 Slotbepalingen

Artikel 3 Inwerkingtreding

Deze wijzigingsverordening treedt in werking met ingang van de dag na de datum van uitgifte van het Provinciaal Blad waarin zij wordt geplaatst.

Artikel 4 Citeertitel

Deze wijzigingsverordening wordt aangehaald als: Wijziging Interim omgevingsverordening ivm plan Akkerstraat Hoogeloon, Bladel

Toelichting

Hoofdstuk 1 Het gemeentelijk plan

1.1 Beschrijving van het plan

Het bestemmingsplan Akkerstraat Hoogeloon voorziet in de bouw van 72 woningen, waarvan 65 gepland zijn buiten het stedelijk gebied zoals dat in de Interim omgevingsverordening Noord-Brabant (IOV) is opgenomen.

1.2 Afwijking van Interim omgevingsverordening

Het merendeel van de 65 woningen die buiten het stedelijk gebied zijn geprojecteerd valt daar binnen de aanduiding "Verstedelijking afweegbaar". Een klein deel valt echter in een deel Landelijk gebied waar deze aanduiding ontbreekt. Hier is het realiseren van woningen niet toegestaan en dus zou het bestemmingsplan zoals dat nu luidt niet vastgesteld kunnen worden.

In het ontwerpplan-bestemmingsplan is daarom in een verruiming van het werkingsgebied "verstedelijking afweegbaar" voorzien.

Dit is gebaseerd op mogelijkheden die de Interim omgevingsverordening bevat voor aanpassing van grenzen ten behoeve van bestemmingsplannen. Meer informatie hierover is opgenomen in Hoofdstuk 3 Interim omgevingsverordening Noord-Brabant.

Hoofdstuk 2 Herbegrenzing

2.1 Procedure

Het voornemen om ons te verzoeken de grenzen van gebied waar verstedelijking mogelijk is in de provinciale verordening aan te passen voor het gemeentelijk plan heeft samen met het gemeentelijk ontwerpplan ter inzage gelegen van 15 augustus 2019 tot en met 25 september 2019. Gedurende deze termijn was het mogelijk hierop te reageren.

Er zijn geen reacties ingezonden tegen de wijziging van de begrenzings in de provinciale verordening.

2.2 Oordeel t.a.v. verzoek tot herbegrenzing

Wij hebben besloten over te gaan tot het aanpassen van de begrenzings in de Interim omgevingsverordening ten behoeve van het gemeentelijk plan.

In de toelichting van het ontwerp bestemmingsplan Akkerstraat Hoogeloon en de daaraan ten grondslag liggende stukken wordt zorgvuldig onderbouwd dat wordt voldaan aan de regels voor een verzoek om wijziging van het gebied waar verstedelijking mogelijk. Planologisch is dit op een juiste wijze vertaald in het ontwerp van het gemeentelijk plan. Het plan voldoet daarmee aan de regels in de Interim omgevingsverordening.

In de volgende paragrafen gaan wij hier verder op in.

2.3 Wijziging voor de ontwikkelingen in het plan Akkerstraat Hoogeloon

In hoofdstuk 3 van de IOV zijn algemene bepalingen opgenomen waar bestemmingsplannen aan moeten voldoen. Aan de hand van de uitwerking hiervan in het plan en de toelichting beoordelen wij of ingestemd kan worden met een plan en daarmee ook met het verzoek om grenzen van werkingsgebieden aan te passen voor dat plan. Voor het plan Akkerstraat Hoogeloon komen wij tot een positief oordeel.

Logische stedenbouwkundige opzet

De stedelijke ontwikkeling sluit aan bij stedelijk gebied en bij de inrichting is voldoende rekening gehouden met de aanwezige ruimtelijke kwaliteiten en structuren in het gebied. Dit onderdeel is voldoende uitgewerkt onder punt 2.4 van de toelichting.

Kwaliteitsverbetering van het landschap

Een meerwaardeberekening en een landschappelijke inpassing is opgenomen in de toelichting bij het plan (bijlage 3) en wij kunnen ons hierin vinden.

Regionale afspraken woning-aantallen

Het aantal woningen past binnen de afspraken die hier in regionaal verband over zijn gemaakt.

Duurzame stedelijke ontwikkeling, lagenbenadering, zorgvuldig ruimtegebruik

In het kader van de ladder voor duurzame verstedelijking is voldoende aannemelijk gemaakt dat binnen het werkingsgebied "stedelijk gebied" geen ruimte bestaat om deze ontwikkeling volledig op te nemen. De ontwikkeling vindt voor het grootste deel plaats in een al bestaand gebied "verstedelijking afweegbaar". Al eerder is dus al ingestemd met deze uitbreidingsrichting voor stedelijke ontwikkelingen. Met deze herbegrenzing wordt ongeveer 15 % aan dit al bestaande oppervlak toegevoegd.

Tot slot kan nog worden opgemerkt dat in het kader van de Programatische Aanpak Stikstof (PAS) een onderzoek d.d. 2 augustus 2019 is bijgevoegd op basis waarvan kan worden vastgesteld dat deze ontwikkeling geen invloed heeft op gebieden die zijn aangemerkt als "Natura 2000".

Bovenstaande informatie maakt duidelijk dat wordt voldaan aan de voorwaarden die vanuit de IOV worden gesteld aan deze ontwikkeling.

Hoofdstuk 3 Interim omgevingsverordening Noord-Brabant

De Interim omgevingsverordening Noord-Brabant bestaat uit kaartmateriaal en regels die onlosmakelijk met elkaar zijn verbonden in een digitaal plan. Dit digitale plan kan in een kaartviewer in een internetbrowser bekeken en geraadpleegd worden. Een klik op de kaart maakt duidelijk welke werkingsgebieden en gebiedsaanduidingen met bijbehorende regels op die locatie gelden. Dit samenspel tussen kaarten en regels bepaalt welke normen een gemeente voor een bepaalde locatie moet hanteren bij het maken van een bestemmingsplan of bij het verlenen van een omgevingsvergunning die afwijkt van het geldende bestemmingsplan.

De kaarten maken dus deel uit van die normen en een wijziging van de kaarten betekent dat voor die locatie een andere norm gaat gelden. Bijvoorbeeld in plaats van de regels voor het gemengd landelijk gebied worden regels voor stedelijk gebied van toepassing.

Het is niet mogelijk in beroep te gaan tegen "algemeen verbindende voorschriften". Het gaat dan om wetten- en andere officiële regels, waaronder ook de provinciale Interim omgevingsverordening valt. Ook tegen deze wijziging van de Interim omgevingsverordening is daarom geen beroep mogelijk.

3.1 Bevoegdheid aanpassing grenzen

Omdat de gemeente bij het vaststellen van een bestemmingsplan de Interim omgevingsverordening Noord-Brabant in acht moet nemen, zou het zonder aanpassingen van de kaart van de omgevingsverordening niet mogelijk zijn om het bestemmingsplan Akkerstraat Hoogeloon vast te stellen. Het plan zoals het nu voorligt is immers in strijd met de regels voor het werkingsgebied "landelijk gebied" waar niet het werkingsgebied "verstedelijking afweegbaar" is opgenomen. Vaststelling is dus alleen mogelijk wanneer de kaart van de Interim omgevingsverordening zodanig is aangepast, dat het plan er niet langer mee in strijd is.

Om aanvaardbare en wenselijke wijzigingen in de grenzen van een werkingsgebied mogelijk te maken, bevat de omgevingsverordening in artikel 5.3 een regeling waarbij wij deze grenzen kunnen wijzigen.

In artikel 6.2 is een procedure opgenomen die de gemeente moet volgen wanneer zij ten behoeve van een concrete ontwikkeling grenzen in de Interim omgevingsverordening willen laten wijzigen. Deze strekt ertoe, dat wij kennis kunnen nemen van reacties over de nieuwe grenzen van het werkingsgebied "verstedelijking afweegbaar", voordat wij hierover een besluit nemen. Omwille van overzichtelijkheid en ter voorkoming van vertraging in de gemeentelijke besluitvorming is bepaald dat tegelijkertijd met de terinzagelegging van het ontwerp-bestemmingsplan gelegenheid wordt geboden om te reageren op de grenswijziging.

3.2 Regels Interim omgevingsverordening Noord-Brabant raadplegen

De wijziging heeft alleen betrekking op de begrenzingen van een beperkt aantal werkingsgebieden in de Interim omgevingsverordening Noord-Brabant. Daarom dient naast dit wijzigingsbesluit ook altijd de Interim omgevingsverordening Noord-Brabant te worden geraadpleegd:

- voor de regels die van toepassing zijn op de gronden die bij dit besluit zijn aangeduid als Verstedelijking afweegbaar;
- omdat er nog andere gebiedsaanduidingen en dus regels op dezelfde locatie van toepassing kunnen zijn.

Bijlage(n)

Bijlage 1 Relevante artikelen Interim omgevingsverordening

Hoofdstuk 1 Basisartikel voor wijziging grenzen van werkingsgebieden

Artikel 5.3 Wijziging grenzen van werkingsgebieden

lid 1

Gedeputeerde Staten zijn bevoegd de in deze verordening opgenomen grenzen van een werkingsgebied te wijzigen als één of meer van de volgende gevallen zich voordoet:

- a. de wijziging is nodig voor een doelmatige uitvoering;
- b. de wijziging draagt bij aan het doel waarvoor het werkingsgebied is opgenomen;
- c. de wijziging past binnen de uitgangspunten en basisprincipes van deze verordening;
- d. er is sprake van kennelijke onjuistheden in de begrenzing;
- e. de begrenzing van een gebied is niet langer in overeenstemming met een bestemmingsplan dat overeenkomstig artikel 3.8, derde lid, Wet ruimtelijke ordening is vastgesteld.

lid 2

In aanvulling op het eerste lid geldt voor een wijziging van de grenzen van het Natuur Netwerk Brabant dat:

- a. een wijziging van de grens van Natura2000 niet is toegestaan;
- b. de wijziging tot doel heeft de ecologische samenhang van het Natuur Netwerk Brabant te verbeteren;
- c. de kwalitatieve en kwantitatieve ambities van het Natuur Netwerk Brabant worden behouden of versterkt.

lid 3

In aanvulling op het eerste lid geldt voor een wijziging van de grenzen van Attentiezone waterhuishouding dat de beoogde ontwikkeling waarvoor de wijziging nodig is, geen nadelig effect heeft op de waterhuishouding ter plaatse.

lid 4

In aanvulling op het eerste lid geldt voor een wijziging van de grenzen van Verstedelijking afweegbaar dat:

- a. dit past binnen de regionale afspraken als bedoeld in afdeling 5.4 Regionaal samenwerken;
- b. dit nodig is vanwege een stedelijke ontwikkeling die tot een duidelijke verbetering van de stedenbouwkundige of landschappelijke kwaliteit leidt;
- c. de gewenste uitbreidingsrichting aanvaardbaar is of de behoefte aan de uitbreidingsrichting is vervallen.

lid 5

In aanvulling op het eerste lid geldt voor een wijziging van de grenzen van Beperkingen veehouderij dat:

- a. het een ondergeschikte wijziging van het gebied betreft;
- b. is aangetoond dat er sprake is van een aanvaardbaar woon- en leefklimaat mede gelet op aspecten vanuit milieu en volksgezondheid;
- c. er geen aantasting van in de nabijheid gelegen ecologische waarden plaatsvindt.

Hoofdstuk 2 Basisprincipes voor een evenwichtige toedeling van functies

3.42 Duurzame stedelijke ontwikkeling

lid 1

Een bestemmingsplan dat voorziet in de ontwikkeling van een locatie voor wonen, werken of voorzieningen ligt binnen Stedelijk gebied en bevat een onderbouwing dat:

- a. de ontwikkeling past binnen de regionale afspraken, bedoeld in afdeling 5.4 Regionaal samenwerken;
- b. het een duurzame stedelijke ontwikkeling is.

lid 2

Een duurzame stedelijke ontwikkeling voor wonen, werken of voorzieningen:

- a. bevordert een goede omgevingskwaliteit met een veilige en gezonde leefomgeving;
- b. bevordert zorgvuldig ruimtegebruik, waaronder de transformatie van verouderde stedelijke gebieden;
- c. geeft optimaal invulling aan de mogelijkheden voor productie en gebruik van duurzame energie;
- d. houdt rekening met klimaatverandering, waaronder het tegengaan van hittestress en voldoende ruimte voor de opvang van water;
- e. geeft optimaal invulling aan de mogelijkheden voor duurzame mobiliteit;
- f. draagt bij aan een duurzame, concurrerende economie.

lid 3

Om zorgvuldig ruimtegebruik te bevorderen op een bedrijventerrein, bevat het bestemmingsplan regels over:

- a. een bij de aard van het bedrijventerrein en de toe te laten functies passende kavelomvang;
- b. het beperken van ontwikkelingen die een effectief gebruik van het bedrijventerrein beperken, waaronder:

1. bedrijfswoningen;
2. bedrijven die doelmatig gevestigd kunnen worden in gemengde gebieden tenzij deze bedrijven conceptversterkend werken en geclusterd worden;
3. voorzieningen die gelet op hun publieksaantrekkende werking thuishoren in centrumgebieden tenzij deze concept-versterkend werken en geclusterd worden.

Artikel 3.7 Toepassing van de lagenbenadering

lid 1

De toepassing van de lagenbenadering omvat het effect van de ontwikkeling op de lagen in onderlinge wisselwerking met elkaar en het actief benutten van de factor tijd.

lid 2

De lagenbenadering omvat de effecten op:

- a. de ondergrond, zoals de bodem, het grondwater en archeologische waarden;
- b. de netwerklaag, zoals infrastructuur, natuurnetwerk, energienetwerk, waterwegen waaronder een goede, multimodale afwikkeling van het personen- en goederenvervoer.
- c. de bovenste laag zoals cultuurhistorische en landschappelijke waarden, de omvang van de functie en de bebouwing, de effecten op bestaande en toekomstige functies, de effecten op volksgezondheid, veiligheid en milieu.

lid 3

Door de factor tijd actief te benutten wordt rekening gehouden met de herkomstwaarde, vanuit het verleden, de (on)omkeerbaarheid van optredende effecten en de toekomstwaarde gelet op duurzaamheid en toekomstbestendigheid.

Artikel 3.8 Meerwaarderecreatie

lid 1

Meerwaarderecreatie omvat een evenwichtige benadering van de economische, ecologische en sociale aspecten die in een gebied en bij een ontwikkeling zijn betrokken, waaronder:

- a. de mogelijkheid om opgaven en ontwikkelingen te combineren waardoor er meerwaarde ontstaat;
- b. de bijdrage van een ontwikkeling aan andere opgaven en belangen dan die rechtstreeks met de ontwikkeling gemoeid zijn.

lid 2

De fysieke verbetering van de landschappelijke kwaliteit, bedoeld in artikel 3.9 Kwaliteitsverbetering landschap kan deel uitmaken van de meerwaarderecreatie.

Artikel 3.9 Kwaliteitsverbetering landschap

lid 1

Een bestemmingsplan dat een ruimtelijke ontwikkeling mogelijk maakt in Landelijk gebied bepaalt dat die ruimtelijke ontwikkeling gepaard gaat met een fysieke verbetering van de landschappelijke kwaliteit van het gebied of de omgeving.

lid 2

Het bestemmingsplan motiveert dat de verbetering past binnen de gewenste ontwikkeling van het gebied én op welke wijze de uitvoering is geborgd door dat:

- a. dit financieel, juridisch en feitelijk is geborgd in het plan; of
- b. de afspraken uit het regionaal overleg, bedoeld in afdeling 5.4 Regionaal samenwerken, worden nagekomen.

lid 3

Een verbetering van de landschappelijke kwaliteit kan mede de volgende aspecten omvatten:

- a. de op grond van deze verordening verplichte landschappelijke inpassing;
- b. het toevoegen, versterken of herstellen van landschapselementen die een bijdrage leveren aan de versterking van de landschapsstructuur of de relatie stad-land;
- c. het behoud of herstel van cultuurhistorisch waardevolle bebouwing of terreinen;
- d. het wegnemen van verharding;
- e. het slopen van bebouwing;
- f. de realisering van het Natuur Netwerk Brabant en ecologische verbindingzones;
- g. het aanleggen van extensieve recreatieve mogelijkheden.

lid 4

Ingeval er toepassing wordt gegeven aan het tweede lid onder b geldt dat een passende financiële bijdrage in een landschapsfonds is verzekerd én over de besteding van dat fonds periodiek verslag wordt gedaan in het regionaal overleg, bedoeld in afdeling 5.4 Regionaal samenwerken.

Hoofdstuk 3 Specifieke artikel voor Verstedelijking afweegbaar

artikel 3.43 Afwijkende regels Verstedelijking afweegbaar

In afwijking van artikel 3.42 Duurzame stedelijke ontwikkeling, eerste lid, kan een bestemmingsplan, ter plaatse van Verstedelijking afweegbaar voorzien in de nieuwvestiging van een duurzame stedelijke ontwikkeling als:

- a. binnen Stedelijk gebied feitelijk of vanuit kwalitatieve overwegingen onvoldoende ruimte beschikbaar is;
- b. transformatie van cultuurhistorisch waardevol of geschikt leegstaand vastgoed niet tot de

- mogelijkheden behoort;
- c. de ontwikkeling past binnen de regionale afspraken, bedoeld in afdeling 5.4 Regionaal samenwerken;
 - d. de stedenbouwkundige- en landschappelijke inrichting rekening houdt met de omgevingskwaliteit en structuren in het gebied en de naaste omgeving waaronder een duurzame afronding van het Stedelijk gebied.

Hoofdstuk 4 Procedure wijziging op verzoek

Artikel 6.2 Procedure grenswijziging werkingsgebied op verzoek

lid 1

In het geval dat burgemeester en wethouders het voornemen hebben om een verzoek tot wijziging van de grens van een werkingsgebied te doen ten behoeve van een ruimtelijke ontwikkeling, maakt dit voornemen deel uit van de uniforme openbare voorbereidingsprocedure van een bestemmingsplan.

lid 2

Het ontwerp besluit bevat de volgende gebiedsaanduidingen:

- a. gebiedsaanduiding: overig - in Interim omgevingsverordening toe te voegen [naam gebiedscategorie];
- b. gebiedsaanduiding: overig - in Interim omgevingsverordening te verwijderen [naam gebiedscategorie];
- c. gebiedsaanduiding - vanwege natuurcompensatie te realiseren natuur, beheertype [landelijke code], indien van toepassing.

lid 3

Een verzoek wordt na afloop van de terinzagelegging bedoeld in artikel 3:11 Algemene wet bestuursrecht, bij Gedeputeerde Staten ingediend en gaat vergezeld van een beschrijving waaruit blijkt dat is voldaan aan de in deze verordening gestelde voorwaarden waaronder wijziging van de begrenzing mogelijk is en, in voorkomende gevallen, van naar voren gebrachte zienswijzen.

lid 4

Gedeputeerde Staten beslissen binnen vier weken na ontvangst van een verzoek als bedoeld eerste lid.

lid 5

Een bestemmingsplan ten behoeve waarvan de gemeente een verzoek om wijziging van de begrenzing heeft gedaan, wordt vastgesteld nadat Gedeputeerde Staten hebben besloten tot wijziging van de begrenzing.



Provincie Noord-Brabant

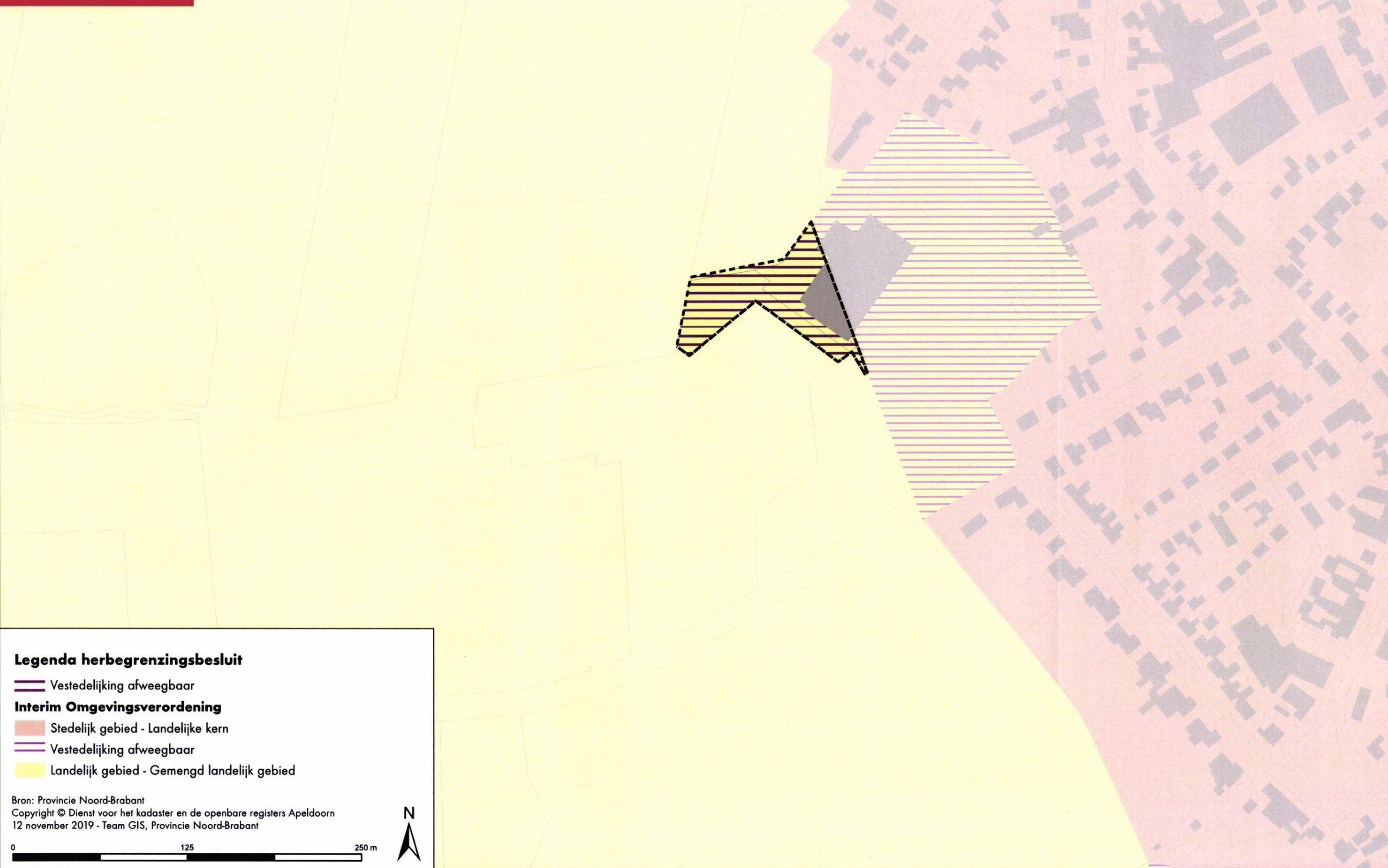
Brabantlaan 1
Postbus 90151
5200 MC 's-Hertogenbosch
Telefoon (073) 681 28 12
info@brabant.nl
www.brabant.nl



Wijziging Interim omgevingsverordening Noord-Brabant ivm plan Akkerstraat Hoogeloon, Bladel

NL.IMRO.9930.IOVHB1728AkkerHoog-va01


Provincie Noord-Brabant





Legenda herbegrenzingsbesluit

 Vestedelijking afweegbaar

Interim Omgevingsverordening

 Stedelijk gebied - Landelijke kern

 Vestedelijking afweegbaar

 Landelijk gebied - Gemengd landelijk gebied

Bron: Provincie Noord-Brabant

Copyright © Dienst voor het kadaster en de openbare registers Apeldoorn

12 november 2019 - Team GIS, Provincie Noord-Brabant

0 125 250 m

