

VERKENNEND BODEMONDERZOEK

HAAGSTRAAT 12

TE MADE



GEMEENTE DRIMMELEN



- * Bodem
- * Waterbodem
- * Water
- * Archeologie
- * Ecologie
- * Milieu

Bodem

Verkendend bodemonderzoek Haagstraat 12 te Made in de gemeente Drimmelen

Opdrachtgever	C5 Architecten Boschstraat 35-37 4800 GB Breda
Project	DRI.C5S.NEN
Rapportnummer	11093651
Status	Eindrapportage
Datum	15 november 2011
Vestiging	Boxmeer
Opsteller	Ing. B. Grootswagers
Paraaf	
Kwaliteitscontrole	Ir. E.H.S. van der Lippe
Paraaf	



Kwaliteitszorg

Econsultancy is lid van de Vereniging Kwaliteitsborging Bodembeheer (VKB). De VKB is een vereniging van bodemadvies- en -onderzoeksbureaus en heeft als doel kwaliteitsborging en continue verbetering van de dienstverlening van haar leden op het gebied van bodembeheer. Het VKB keurmerk geeft opdrachtgevers de zekerheid dat het uitvoerend bureau werkt conform de eisen die de VKB aan haar leden stelt op het gebied van competenties en integriteit van medewerkers en het toepassen van vigerende normen en onderzoeksprotocollen.

Econsultancy werkt volgens een dynamisch kwaliteitssysteem, zoals beschreven in het kwaliteitshandboek. Ons kwaliteitssysteem is gecertificeerd volgens de kwaliteitsborgingsnormen van de NEN-EN-ISO 9001:2008.

Betrouwbaarheid

Dit bodemonderzoek is op zorgvuldige wijze uitgevoerd conform de toepasselijke en van kracht zijnde regelgeving. Een bodemonderzoek wordt in zijn algemeenheid echter uitgevoerd door het steekproefsgewijs bemonsteren van de bodem, waardoor het, op basis van de resultaten van een bodemonderzoek, onmogelijk is garanties af te geven ten aanzien van de milieuhygiënische bodemkwaliteit. Daarnaast betreft het bodemonderzoek een momentopname. Econsultancy accepteert derhalve op voorhand geen aansprakelijkheid ten aanzien van mogelijke beslissingen die de opdrachtgever naar aanleiding van het door Econsultancy uitgevoerde bodemonderzoek neemt.

In dit kader dient ook opgemerkt te worden dat geraadpleegde bronnen niet altijd zonder fouten en volledig zijn. Daar Econsultancy voor het verkrijgen van historische informatie afhankelijk is van deze bronnen, kan Econsultancy niet instaan voor de juistheid en volledigheid van deze informatie.

INHOUDSOPGAVE

1.	INLEIDING	1
2.	VOORONDERZOEK.....	1
	2.1 Geraadpleegde bronnen.....	1
	2.2 Afbakening onderzoekslocatie vooronderzoek.....	2
	2.3 Historisch en huidig gebruik onderzoekslocatie	2
	2.4 Calamiteiten.....	2
	2.5 Uitgevoerd(e) bodemonderzoek(en) op de onderzoekslocatie	2
	2.6 Belendende percelen/terreindelen.....	2
	2.7 Terreininspectie	3
	2.8 Toekomstige situatie.....	3
	2.9 Informatie lokale of regionale achtergrondgehalten	3
	2.10 Bodemopbouw.....	3
	2.11 Geohydrologie	3
3.	CONCLUSIES VOORONDERZOEK (ONDERZOEKSOPZET)	4
4.	VELDWERK.....	4
	4.1 Algemeen.....	4
	4.2 Grondonderzoek	4
	4.2.1 Uitvoering veldwerk	4
	4.2.2 Zintuiglijke waarnemingen.....	4
	4.3 Grondwateronderzoek	5
	4.3.1 Uitvoering veldwerk	5
	4.3.2 Bemonstering	5
5.	LABORATORIUMONDERZOEK	6
	5.1 Uitvoering analyses	6
	5.2 Toetsingskader	7
	5.3 Resultaten grond- en grondwatermonsters	8
6.	SAMENVATTING, CONCLUSIES EN ADVIES.....	9

BIJLAGEN:

1. - Topografische ligging van de locatie
- 2a. - Locatieschets
- 2b. - Foto's onderzoekslocatie
- 2c. - Kadastrale gegevens
3. - Boorprofielen
- 4a. - Analyserapporten
- 4b. - Getoetste analyseresultaten
5. - Toetsingskader analyseresultaten
6. - Rapportagegrenzen laboratorium
7. - Geraadpleegde bronnen

1. INLEIDING

Econsultancy heeft van C5 Architecten opdracht gekregen voor het uitvoeren van een verkennend bodemonderzoek aan de Haagstraat 12 te Made in de gemeente Drimmelen.

Het bodemonderzoek is uitgevoerd in het kader van de Bouwverordening, alsmede een bestemmingsplanwijziging.

Het verkennend bodemonderzoek heeft tot doel met een relatief geringe onderzoeksinspanning vast te stellen of op de onderzoekslocatie een grond- en/of grondwaterverontreiniging aanwezig is, teneinde te bepalen of er milieuhygiënische belemmeringen zijn voor de nieuwbouw op de onderzoekslocatie, alsmede de bestemmingsplanwijziging.

Het vooronderzoek is verricht conform de NEN 5725:2009 "Bodem - Landbodem - Strategie voor het uitvoeren van vooronderzoek bij verkennend en nader onderzoek". Het bodemonderzoek is uitgevoerd conform de NEN 5740:2009 "Bodem - Landbodem - Strategie voor het uitvoeren van verkennend bodemonderzoek - Onderzoek naar de milieuhygiënische kwaliteit van bodem en grond".

Het veldwerk en de bemonstering zijn verricht onder certificaat op grond van de BRL SIKB 2000 "Veldwerk bij milieuhygiënisch bodemonderzoek", protocollen 2001 en 2002. De analyseresultaten zijn getoetst aan het toetsingskader van VROM (Circulaire bodemsanering 2009) en aan de achtergrondwaarden voor grond uit de Regeling bodemkwaliteit (bijlage B, tabel 1), VROM, 2007.

Econsultancy is onder andere gecertificeerd voor de protocollen 2001 en 2002 van de BRL SIKB 2000. In dat kader verklaart Econsultancy geen eigenaar van de onderzoekslocatie te zijn of te worden.

2. VOORONDERZOEK

2.1 Geraadpleegde bronnen

De informatie over de onderzoekslocatie is gebaseerd op de bij de gemeente Drimmelen aanwezige informatie (contactpersoon de heer K. van Twist), informatie verkregen van de huidige eigenaar (de heer L.A.M. van de Pluijm) en informatie verkregen uit de op 24 oktober 2011 uitgevoerde terreininspectie.

Van de locatie en de directe omgeving zijn uit verschillende informatiebronnen gegevens verzameld over:

- het historische, huidige en toekomstige gebruik;
- eventuele calamiteiten;
- eventueel eerder uitgevoerde bodemonderzoeken;
- de bodemopbouw en geohydrologie;
- verhardingen, kabels en leidingen.

Bijlage 7 geeft een overzicht van de geraadpleegde bronnen.

2.2 Afbakening onderzoekslocatie vooronderzoek

Het vooronderzoek omvat de onderzoekslocatie en de direct hieraan grenzende percelen. De onderzoekslocatie ($\pm 4.200 \text{ m}^2$) ligt aan de Haagstraat 12, circa 1,5 km ten westen van de kern van Made in de gemeente Drimmelen (zie bijlage 1).

De onderzoekslocatie is kadastraal bekend gemeente Made en Drimmelen, sectie T, nummers 2023 en 2024 (zie bijlage 2c). Volgens het Actueel Hoogtebestand Nederland (www.ahn.nl) bevindt het maaiveld zich op een hoogte van circa 2 m +NAP en zijn de coördinaten van de onderzoekslocatie $X = 113.210$, $Y = 410.210$.

2.3 Historisch en huidig gebruik onderzoekslocatie

Volgens divers historisch kaartmateriaal was de onderzoekslocatie al omstreeks 1810 bebouwd, met vermoedelijk een boerderij. Omstreeks 1960 werd er een loods op de onderzoekslocatie gerealiseerd, sindsdien is er niets wezenlijks veranderd aan de onderzoekslocatie.

Momenteel is de onderzoekslocatie bebouwd met een woonhuis ($\pm 160 \text{ m}^2$), een loods ($\pm 300 \text{ m}^2$). Het overig deel van de onderzoekslocatie is in gebruik als siertuin (behorende bij het woonhuis) of erf en is grotendeels braakliggend. De locatie is deels verhard met een klinkerverharding, beton of split.

In bijlage 2a is de huidige situatie op een locatieschets weergegeven. Bijlage 2b bevat enkele foto's van de onderzoekslocatie.

Voor zover bij de opdrachtgever en de gemeente Drimmelen bekend, heeft er op de onderzoekslocatie nimmer opslag van oliehoudende producten in ondergrondse of bovengrondse tanks plaatsgevonden.

Bij de gemeente Drimmelen zijn geen gegevens aanwezig waaruit blijkt of er asbesthoudende materialen zijn toegepast op of in de (voormalige) bebouwing. Er zijn geen aanwijzingen gevonden, die aanleiding geven een asbestverontreiniging op de locatie te verwachten.

2.4 Calamiteiten

Voor zover bij de opdrachtgever bekend hebben zich op de onderzoekslocatie in het verleden geen calamiteiten met een bodembedreigend karakter voorgedaan. Ook uit informatie van de gemeente Drimmelen blijkt niet dat er zich in het verleden bodembedreigende calamiteiten hebben voorgedaan.

2.5 Uitgevoerd(e) bodemonderzoek(en) op de onderzoekslocatie

Op de onderzoekslocatie zijn, voor zover bekend, geen bodemonderzoeken uitgevoerd.

2.6 Belendende percelen/terreindelen

De onderzoekslocatie is gelegen in het buitengebied van Made. In bijlage 7 zijn de geraadpleegde informatiebronnen voor de belendende percelen opgenomen. Het bodemgebruik van de omliggende percelen is als volgt:

- aan de noordzijde bevinden zich akkers;
- aan de oostzijde bevinden zich een woonhuis (Haagstraat 10) met daarbij behorende siertuin;
- aan de zuidzijde bevinden zich een paardenbox en akkers;
- aan de westzijde bevinden zich een weg (Geraniumstraat) met daarnaast een woning met siertuin (Geraniumstraat 49).

Van de aangrenzende percelen zijn geen bodemonderzoeksgegevens bekend. Uit de verzamelde informatie blijkt dat er vanuit de omliggende percelen geen (grensoverschrijdende) bodemverontreinigingen zijn te verwachten.

De huidige eigenaar van de onderzoekslocatie is niets bekend omtrent potentieel bodembedreigende activiteiten op aangrenzende percelen. Er vinden geen industriële activiteiten in de directe omgeving van de onderzoekslocatie plaats.

2.7 Terreininspectie

Voorafgaand aan het bodemonderzoek is er een terreininspectie uitgevoerd. Deze is gericht op de identificatie van bronnen, die mogelijk hebben geleid of kunnen leiden tot een grond- en/of grondwaterverontreiniging.

De tijdens de terreininspectie aangetroffen situatie komt overeen met de locatiegegevens, zoals deze zijn opgenomen in paragraaf 2.3.

Op de onderzoekslocatie zijn geen mogelijke bronnen voor een grond- en/of grondwaterverontreiniging aangetroffen.

Tijdens de terreininspectie zijn op het maaiveld geen asbestverdachte materialen waargenomen. Hierbij wordt opgemerkt dat gelet op de doelstelling van het onderzoek de maaiveldinspectie niet conform de NEN 5707 ("Bodem - Inspectie, monsterneming en analyse van asbest in bodem en partijen grond") is uitgevoerd.

2.8 Toekomstige situatie

De initiatiefnemer is voornemens nieuwbouw op de onderzoekslocatie te realiseren.

2.9 Informatie lokale of regionale achtergrondgehalten

Er is geen informatie beschikbaar over mogelijk regionaal verhoogde achtergrondgehalten in de grond.

2.10 Bodemopbouw

De originele bodem bestaat volgens bodemdata NL (www.bodemdata.nl) uit een laarpodzolgrond, welke volgens de Stichting voor Bodemkartering voornamelijk is opgebouwd uit leemarm en zwak lemig fijn zand. De afzettingen, waarin deze bodem is ontstaan, behoren geologisch gezien tot de Formatie van Boxtel.

2.11 Geohydrologie

Het eerste watervoerend pakket heeft een dikte van ± 20 m en wordt gevormd door de grove en grindrijke zanden van de Formaties van Kreftenheye. Op deze fluviale en glaciofluviale formaties liggen de fijnzandige, matig goed doorlatende dekzandafzettingen, behorende tot de Formatie van Boxtel, met een dikte van ± 2 m. Het eerste watervoerend pakket wordt aan de onderzijde begrensd door kleiafzettingen van de Formatie van Sterksel.

De gemiddelde stand van het freatisch grondwater bedraagt ± 1 m +NAP, waardoor het grondwater zich op ± 1 m -mv zou bevinden. Het water van het eerste watervoerend pakket stroomt volgens gegevens van de provincie Brabant (<http://atlas.brabant.nl/wateratlas/>), in westelijke richting. Er liggen geen pompstations in de buurt van de onderzoekslocatie die van invloed zouden kunnen zijn op de grondwaterstroming ter plaatse van de onderzoekslocatie. De onderzoekslocatie ligt niet in een grondwaterbeschermings- en/of grondwaterwingsgebied.

3. CONCLUSIES VOORONDERZOEK (ONDERZOEKSOPZET)

Uit het vooronderzoek blijkt dat er geen sprake is van bodembelasting, anders dan een regionale of landelijke diffuse achtergrondbelasting in de grond en het grondwater. Op de locatie worden geen verontreinigende stoffen verwacht in gehalten boven de achtergrondwaarde 2000 of boven het in het betreffende gebied geldende achtergrondgehalte. Dit geldt zowel voor natuurlijke achtergrondgehalten als voor "antropogene" achtergrondgehalten, waarvan de oorzaak niet eenduidig is aan te wijzen.

Op basis van het vooronderzoek is geconcludeerd dat de onderzoekslocatie onderzocht dient te worden volgens de strategie "onverdacht" (ONV). Bij onverdachte locaties luidt de onderzoekshypothese dat de bodem niet verontreinigd is.

4. VELDWERK

4.1 Algemeen

Tijdens het opstellen van het boorplan is rekening gehouden met de doelstellingen en de richtlijnen, welke geformuleerd zijn in de inleiding. Daarnaast is rekening gehouden met de gegevens voortvloeiend uit het vooronderzoek en de ligging van kabels en leidingen. Bijlage 2a bevat de locatieschets met daarop aangegeven de situering van de boorpunten en de peilbuis. In bijlage 3 zijn de boorprofielen opgenomen.

4.2 Grondonderzoek

4.2.1 Uitvoering veldwerk

Het veldwerk is op 24 oktober 2011 en 11 november 2011 uitgevoerd onder kwaliteitsverantwoordelijkheid van de heer R.J.H. Denessen. Deze medewerker van Econsultancy in Boxmeer is geregistreerd als ervaren veldwerker voor het protocol 2001 van de SIKB BRL 2000 "Veldwerk bij milieuhygiënisch bodemonderzoek".

In het totaal zijn er met behulp van een edelmanboor op 24 oktober 2011 11 boringen geplaatst; 8 boringen tot 0,5 m -mv, 2 boringen tot 2,0 m -mv en 1 boring tot 3,8 m -mv. Deze diepe boring is afgewerkt als peilbuis, teneinde de milieuhygiënische kwaliteit van het grondwater te kunnen bepalen. Van het opgeboorde materiaal is een boorbeschrijving conform de NEN 5104 gemaakt en zijn er grondmonsters genomen over trajecten van ten hoogste 0,5 m, waarbij bodemlagen met verontreinigingskenmerken of een afwijkende textuur separaat bemonsterd zijn. Door een inmeetfout tijdens het vooronderzoek zijn er conform de NEN 5740 3 boringen te weinig geplaatst, te weten 2 boringen tot 0,5 m -mv en 1 boring tot 2,0 m -mv. Deze zijn op 11 november 2011 alsnog bijgeplaatst. Van het opgeboorde materiaal is een boorbeschrijving conform de NEN 5104 gemaakt. Door het ontbreken van zintuiglijke verontreinigingen is Econsultancy er vanuit gegaan dat er geen aanleiding bestond voor aanvullend analytisch onderzoek en zijn derhalve er geen grondmonsters genomen.

4.2.2 Zintuiglijke waarnemingen

De bodem bestaat voornamelijk uit zwak tot matig siltig, zeer fijn tot matig fijn zand. De bovengrond is bovendien plaatselijk zwak humeus. Ter plaatse van boringen 02, 09, 10 en 13 is een stabilisatielaag aangetroffen bestaande uit split. Ter plaatse van boringen 04, 07 en 08 is een stabilisatielaag aangetroffen bestaande uit gravel of grind. Tevens is er bij boringen 01, 02 en 03 tot maximaal 1,0 m -mv een zintuiglijke verontreiniging met baksteen waargenomen. Verder zijn er geen zintuiglijke verontreinigingen aangetroffen.

Tijdens de veldwerkzaamheden zijn op het maaiveld van de onderzoekslocatie, alsmede in de bodem, geen asbestverdachte materialen aangetroffen. Hierbij wordt opgemerkt dat gelet op de doelstelling van het onderzoek de veldwerkzaamheden niet conform de NEN 5707 ("Bodem - Inspectie, monsterneming en analyse van asbest in bodem en partijen grond") zijn uitgevoerd.

Tabel I geeft een overzicht van de zintuiglijk waargenomen verontreinigingen, die in het opgeboorde materiaal zijn aangetroffen.

Tabel I. Zintuiglijk waargenomen verontreinigingen

Boornummer	Einddiepte boring	Traject	Waargenomen verontreinigingen
01	3,6 m -mv	0,08-0,7 m -mv	zwak baksteenhoudend
02	0,5 m -mv	0,1-0,5 m -mv	zwak baksteenhoudend
03	2,0 m -mv	0,0-1,0 m -mv	zwak baksteenhoudend

4.3 Grondwateronderzoek

4.3.1 Uitvoering veldwerk

Op het midden van de onderzoekslocatie is een peilbuis (filterstelling 2,8-3,8 m -mv) geplaatst. De filterstelling is bepaald op basis van de grondwaterstand, zoals deze tijdens de veldwerkzaamheden op 24 oktober 2011 is ingeschat. Het onderste gedeelte van de peilbuis (het peilfilter) is geperforeerd en de ruimte tussen de wand van het boorgat en het peilfilter is opgevuld met filtergrind. Boven het filtergrind is een laag zwelklei aangebracht, zodat er géén verontreinigingen van bovenaf in de peilbuis kunnen migreren. De peilbuis is direct na plaatsing afgepompt en na een wachttijd van minimaal een week is het grondwater bemonsterd.

4.3.2 Bemonstering

De grondwaterbemonstering is op 31 oktober 2011 uitgevoerd door de heer D.F.H. Schell. Deze medewerker van Econsultancy in Swalmen is geregistreerd als ervaren veldwerker voor het protocol 2002 van de SIKB BRL 2000 "Veldwerk bij milieuhygiënisch bodemonderzoek".

Tijdens de grondwaterbemonstering zijn er zintuiglijk geen verontreinigingen aangetroffen. Tabel II geeft een overzicht van de grondwaterstand en de in het veld bepaalde waarden van de pH en het geleidingsvermogen van het grondwater. De pH en het geleidingsvermogen vertonen geen afwijkingen ten opzichte van regionaal bekende waarden.

Tabel II. Overzicht grondwaterstand, pH en geleidingsvermogen van het grondwater

Peilbuis-nummer	Situering peilbuis	Filterstelling (m -mv)	Grondwaterstand 31 oktober 2011 (m -mv)	pH (-)	EGV ($\mu\text{S}/\text{cm}$)
PB1	centraal op de onderzoekslocatie	2,8-3,8	1,80	6,5	1.200

5. LABORATORIUMONDERZOEK

5.1 Uitvoering analyses

Alle grond- en grondwatermonsters zijn aangeboden aan een laboratorium dat is erkend door de Raad voor Accreditatie en AS3000-geaccrediteerd is voor milieuhygiënisch bodemonderzoek. In het laboratorium zijn in totaal 3 grondmengmonsters samengesteld (2 grondmengmonsters van de bovengrond en 1 grondmengmonster van de ondergrond). De 3 grondmengmonsters en het grondwatermonsters zijn geanalyseerd op de volgende pakketten:

- *standaardpakket grond:*

droge stof, metalen (barium, cadmium, kobalt, koper, kwik, lood, molybdeen, nikkel en zink), polychloorbifenylen (PCB), polycyclische aromatische koolwaterstoffen (PAK) en minerale olie;

- *standaardpakket grondwater:*

metalen (barium, cadmium, kobalt, koper, kwik, lood, molybdeen, nikkel en zink), vluchtige aromaten (BTEX), styreen, naftaleen, gehalogeneerde koolwaterstoffen (VOX) en minerale olie.

Tevens is van een grondmengmonster van de bovengrond en het grondmengmonster van de ondergrond het organische stof- en lutumgehalte bepaald.

In afwijking op de NEN 5740 is afgezien van het bepalen van het organische stof- en lutumgehalte van ieder grondmengmonster. Dit aangezien uit het veldwerk bleek, dat er geen noemenswaardige verschillen in de samenstelling van de bodem bestaan.

Tabel III geeft een overzicht van de samenstelling van de grondmengmonsters en de analysepakketten.

Tabel III. Overzicht van de samenstelling van de grondmengmonsters en de analysepakketten

Grondmengmonster	Traject (cm -mv)	Analysepakket	Bijzonderheden
MM1	04 (30-50) 05 (0-50) 06 (0-50) 07 (20-50) 08 (20-50) 09 (10-50) 10 (10-50) 11 (8-20)	standaardpakket + lutum en organische stof	bovengrond (zintuiglijk schoon)
MM2	01 (8-50) 02 (10-50) 03 (0-50)	standaardpakket	bovengrond (zwak baksteenhoudend)
MM3	01 (70-100) 01 (150-200) 03 (50-100) 03 (150-200) 08 (50-100) 08 (100-150) 08 (150-200)	standaardpakket + lutum en organische stof	ondergrond (zintuiglijk schoon)

5.2 Toetsingskader

De analyseresultaten zijn getoetst aan het toetsingskader van VROM (Circulaire bodemsanering 2009) en aan de achtergrondwaarden voor grond uit de Regeling bodemkwaliteit (bijlage B, tabel 1), VROM, 2007. Het toetsingskader voor de beoordeling van de gehalten en/of concentraties van verontreinigingen is gegeven in de toetsingstabel en bevat voor grond en grondwater drie te onderscheiden waarden met de verschillende niveaus:

- *achtergrondwaarde 2000:*

deze waarde ("AW2000") geeft de gehalten aan zoals die op dit moment voorkomen in de bodem van natuur- en landbouwgronden, waarvoor geldt dat er geen sprake is van belasting door lokale verontreinigingsbronnen;

- *streefwaarde:*

deze waarde ("S") geeft het milieukwaliteitsniveau aan voor grondwater, waarbij als nadelig te waarden effecten verwaarloosbaar worden geacht;

- *tussenwaarde:*

deze waarde ("T") is de helft van de som van de achtergrondwaarde 2000 (of in het geval van grondwater de streefwaarde) en de interventiewaarde. De tussenwaarde is de concentratiegrens waarboven in beginsel nader onderzoek moet worden uitgevoerd, omdat het vermoeden van ernstige bodemverontreiniging bestaat;

- *interventiewaarde:*

deze waarde ("I") geeft het niveau voor verontreinigingen in grond en grondwater aan waarboven ernstige vermindering of dreigende vermindering optreedt van de functionele eigenschappen, die de bodem heeft voor mens, plant of dier. Bij gehalten en/of concentraties boven de interventiewaarde is er sprake van een sterke verontreiniging. Bij overschrijding van de interventiewaarde wordt vaak een nader onderzoek uitgevoerd om de ernst van de verontreiniging en de saneringsurgentie te bepalen. Wanneer het boven de tussenwaarde of interventiewaarde gelegen gehalte een natuurlijke oorsprong heeft, is uitvoering van vervolgonderzoek meestal niet noodzakelijk.

In bijlage 5 is de toetsingstabel opgenomen uit de eerder genoemde circulaire. Deze bijlage bevat de achtergrondwaarden 2000 en de interventiewaarden, alsmede de berekeningswijze die moet worden gevolgd om deze waarden naar grondsoort te differentiëren. De achtergrondwaarden 2000 en de interventiewaarden voor de grond zijn berekend met behulp van de door het laboratorium bepaalde waarden voor het organische stof- en lutumgehalte.

Bijlage 6 geeft een overzicht van de rapportagegrenzen van de uitgevoerde analyses. De gebruikte analysetechnieken zijn weergegeven op de certificaten in bijlage 4a. Om de mate van verontreiniging aan te geven wordt de volgende terminologie gebruikt:

Grond:

- niet verontreinigd: gehalte \leq achtergrondwaarde 2000 en/of detectielimiet;
- licht verontreinigd: gehalte $>$ achtergrondwaarde 2000 en \leq tussenwaarde;
- matig verontreinigd: gehalte $>$ tussenwaarde \leq interventiewaarde;
- sterk verontreinigd: gehalte $>$ interventiewaarde.

Grondwater:

- niet verontreinigd: concentratie \leq streefwaarde en/of detectielimiet;
- licht verontreinigd: concentratie $>$ streefwaarde en \leq tussenwaarde;
- matig verontreinigd: concentratie $>$ tussenwaarde \leq interventiewaarde;
- sterk verontreinigd: concentratie $>$ interventiewaarde.

5.3 Resultaten grond- en grondwatermonsters

Tabel IV geeft een overzicht van de parameters in de grond die de geldende toetsingskaders overschrijden.

Tabel IV. Overschrijdingen toetsingskaders grond

Grondmeng-monster	Traject (cm -mv)	Gehalte > AW2000 (licht verontreinigd)	Gehalte > AW2000 en achtergrondwaarde	Gehalte > T (matig verontreinigd)	Gehalte > I (sterk verontreinigd)
MM1	04 (30-50) 05 (0-50) 06 (0-50) 07 (20-50) 08 (20-50) 09 (10-50) 10 (10-50) 11 (8-20)	-	-	-	-
MM2	01 (8-50) 02 (10-50) 03 (0-50)	-	-	-	-
MM3	01 (70-100) 01 (150-200) 03 (50-100) 03 (150-200) 08 (50-100) 08 (100-150) 08 (150-200)	-	-	-	-

Tabel V geeft een overzicht van de parameters in het grondwater die de geldende toetsingskaders overschrijden.

Tabel V. Overschrijdingen toetsingskaders grondwater

Grondwater-monster	Situering peilbuis	Concentratie > S (licht verontreinigd)	Concentratie > T (matig verontreinigd)	Concentratie > I (sterk verontreinigd)
PB1	centraal op de onderzoekslocatie	koper	-	-

Bijlage 4a bevat de door het laboratorium aangeleverde analyserapport(en). Bijlage 4b bevat de getoetste analyseresultaten.

6. SAMENVATTING, CONCLUSIES EN ADVIES

Econsultancy heeft in opdracht van C5 Architecten een verkennend bodemonderzoek uitgevoerd aan de Haagstraat 12 te Made in de gemeente Drimmelen.

Het bodemonderzoek is uitgevoerd in het kader van de Bouwverordening, alsmede een bestemmingsplanwijziging.

Op basis van het vooronderzoek is geconcludeerd dat de onderzoekslocatie onderzocht dient te worden volgens de strategie "onverdacht" (ONV). Bij onverdachte locaties luidt de onderzoekshypothese dat de bodem niet verontreinigd is.

De bodem bestaat voornamelijk uit zwak tot matig siltig, zeer fijn tot matig fijn zand. De bovengrond is bovendien plaatselijk zwak humeus. Ter plaatse van boringen 02, 09, 10 en 13 is een stabilisatielaag aangetroffen bestaande uit split. Ter plaatse van boringen 04, 07 en 08 is een stabilisatielaag aangetroffen bestaande uit gravel of grind. Tevens is er bij boringen 01, 02 en 03 tot maximaal 1,0 m -mv een zintuiglijke verontreiniging met baksteen waargenomen. Verder zijn er geen zintuiglijke verontreinigingen aangetroffen.

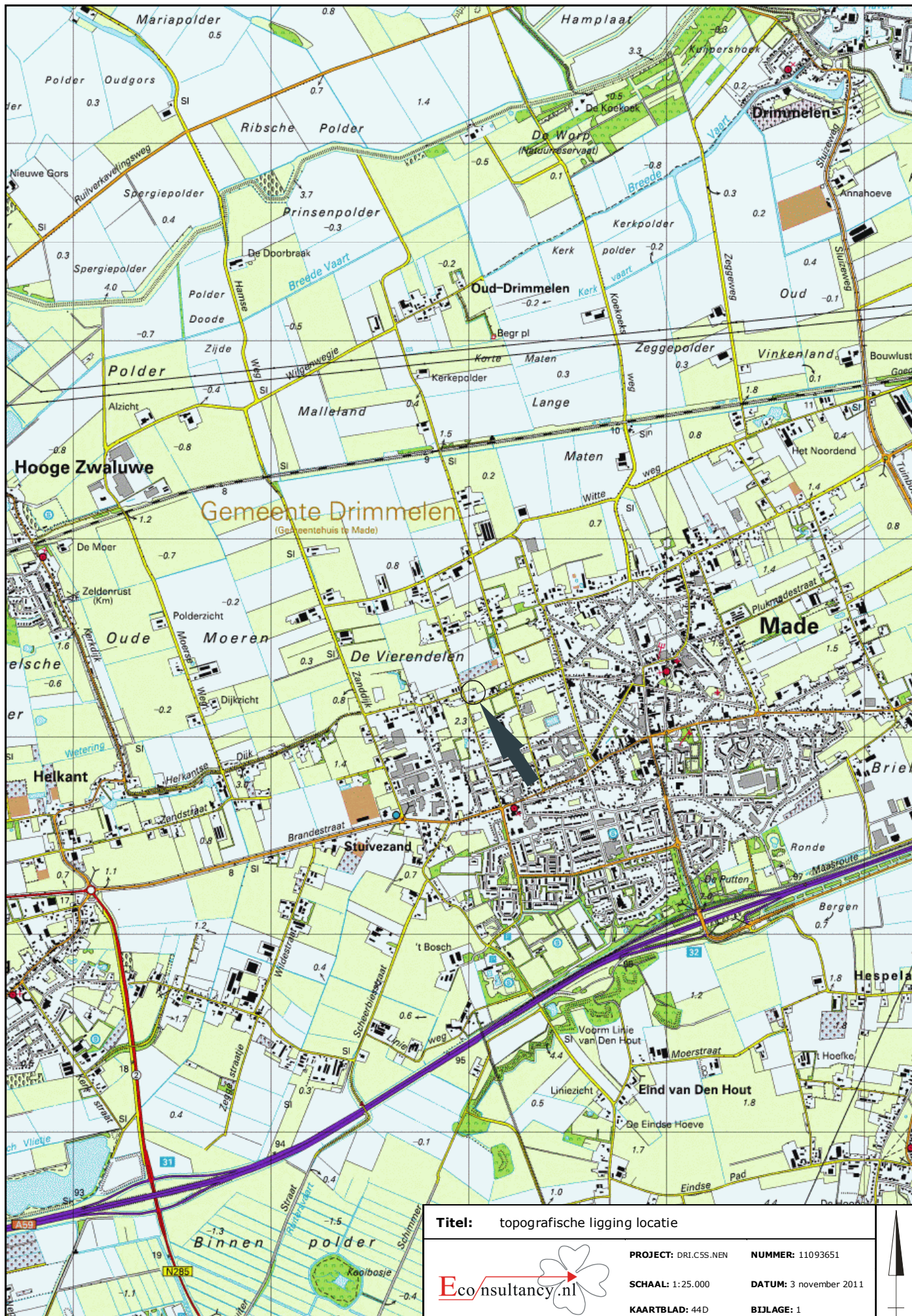
Er zijn op basis van het vooronderzoek, tijdens de terreininspectie en bij de uitvoering van de veldwerkzaamheden geen aanwijzingen gevonden, die aanleiding geven een asbestverontreiniging op de locatie te verwachten.

In de bovengrond zijn geen verontreinigingen geconstateerd. In de ondergrond zijn eveneens geen verontreinigingen geconstateerd.


Het grondwater is licht verontreinigd met koper. Deze metaalverontreiniging is hoogstwaarschijnlijk, te relateren aan regionaal verhoogde achtergrondconcentraties van metalen in het grondwater.

De vooraf gestelde hypothese, dat de onderzoekslocatie als "onverdacht" kan worden beschouwd wordt, op basis van de onderzoeksresultaten, niet geheel bevestigd. Gelet op de aard en mate van verontreiniging, bestaat er géén reden voor een nader onderzoek en bestaan er met betrekking tot de milieuhygiënische kwaliteit van de bodem géén belemmeringen voor de bestemmingsplanwijziging, alsmede de nieuwbouw op de onderzoekslocatie.

Indien er werkzaamheden plaatsvinden, waarbij grond vrijkomt, kan de grond niet zonder meer worden afgevoerd of elders worden toegepast. De regels van het Besluit bodemkwaliteit zijn hierop mogelijk van toepassing.



Titel: topografische ligging locatie



PROJECT: DRI.CSS.NEN

NUMMER: 11093651

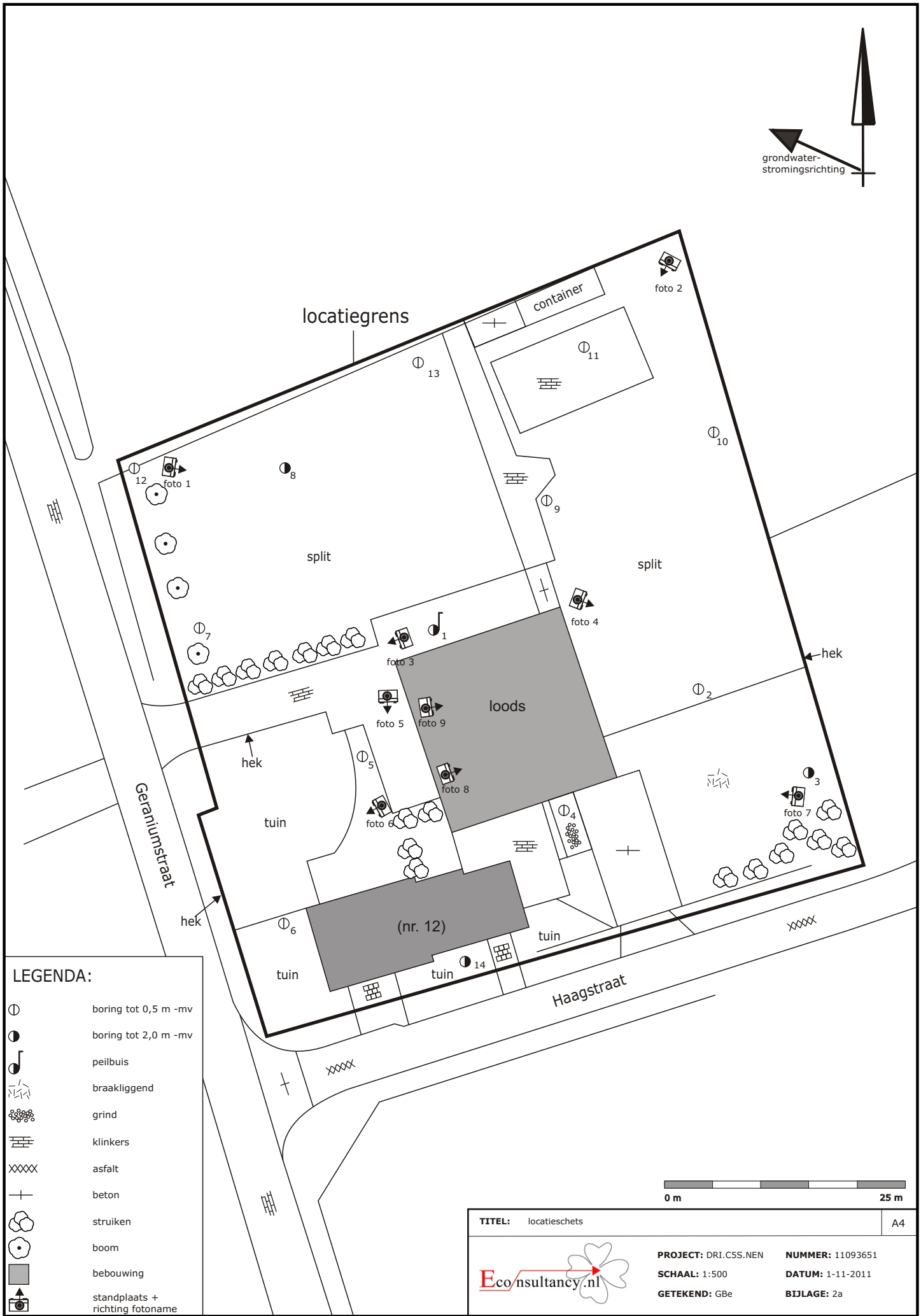
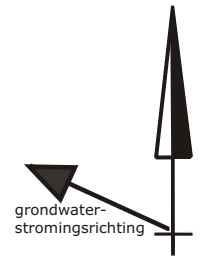
SCHAAL: 1:25.000

DATUM: 3 november 2011

KAARTBLAD: 44D

BIJLAGE: 1





LEGENDA:

- ⊙ boring tot 0,5 m -mv
- boring tot 2,0 m -mv
- ♩ peilbuis
- ⚡ braakliggend
- ⊗ grind
- ▬ klinkers
- XXXX asfalt
- ⊕ beton
- ⊗ struiken
- ⊙ boom
- bebouwing
- 📷 standplaats + richting fotoname



TITEL: locatieschets	A4
PROJECT: DRI.CSS.NEN	NUMMER: 11093651
SCHAAL: 1:500	DATUM: 1-11-2011
GETEKEND: GB	BIJLAGE: 2a

Bijlage 2b Foto's onderzoekslocatie



Foto 1.



Foto 2.

Bijlage 2b Foto's onderzoekslocatie



Foto 3.



Foto 4.

Bijlage 2b Foto's onderzoekslocatie



Foto 5.



Foto 6.

Bijlage 2b Foto's onderzoekslocatie



Foto 7.



Foto 8.

Bijlage 2b Foto's onderzoekslocatie



Foto 9.

Bijlage 2c Kadastrale gegevens



Deze kaart is noordgericht		Schaal 1:500		
12345	Perceelnummer	Kadastrale gemeente		MADE EN DRIMMELEN
25	Huisnummer	Sectie		T
—	Kadastrale grens	Perceel	2023	
—	Voorlopige grens			
—	Bebouwing			
—	Overige topografie			


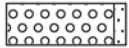

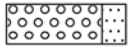

Voor een eensluitend uittreksel, Apeldoorn, 11 oktober 2011
De bewaarder van het kadaster en de openbare registers

Aan dit uittreksel kunnen geen betrouwbare maten worden ontleend.
De Dienst voor het kadaster en de openbare registers behoudt zich de intellectuele eigendomsrechten voor, waaronder het auteursrecht en het databankenrecht.




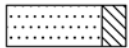

Bijlage 3 Boorprofielen

Legenda (conform NEN 5104)






grind

-  Grind, siltig
-  Grind, zwak zandig
-  Grind, matig zandig
-  Grind, sterk zandig
-  Grind, uiterst zandig

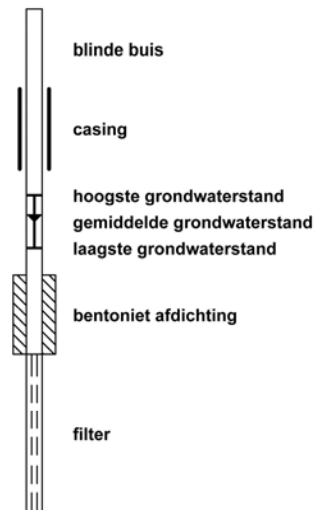
zand

-  Zand, kleiïg
-  Zand, zwak siltig
-  Zand, matig siltig
-  Zand, sterk siltig
-  Zand, uiterst siltig

veen

-  Veen, mineraalarm
-  Veen, zwak kleiïg
-  Veen, sterk kleiïg
-  Veen, zwak zandig
-  Veen, sterk zandig



peilbuis









klei

-  Klei, zwak siltig
-  Klei, matig siltig
-  Klei, sterk siltig
-  Klei, uiterst siltig
-  Klei, zwak zandig
-  Klei, matig zandig
-  Klei, sterk zandig

leem

-  Leem, zwak zandig
-  Leem, sterk zandig






overige toevoegingen

-  zwak humeus
-  matig humeus
-  sterk humeus
-  zwak grindig
-  matig grindig
-  sterk grindig

geur

-  geen geur
-  zwakke geur
-  matige geur
-  sterke geur
-  uiterste geur



olie

-  geen olie-water reactie
-  zwakke olie-water reactie
-  matige olie-water reactie
-  sterke olie-water reactie
-  uiterste olie-water reactie






p.i.d.-waarde

-  >0
-  >1
-  >10
-  >100
-  >1000
-  >10000

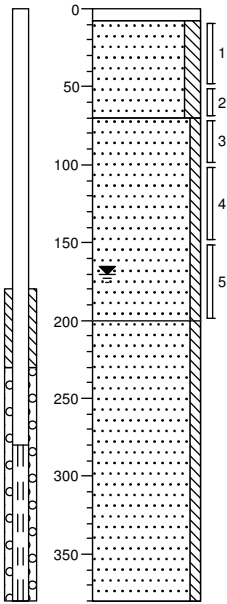
monsters

-  geroerd monster
-  ongeroerd monster

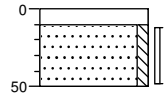
overig

-  bijzonder bestanddeel
-  Gemiddeld hoogste grondwaterstand
-  grondwaterstand (tijdens veldwerk)
-  Gemiddeld laagste grondwaterstand
-  slib
-  water

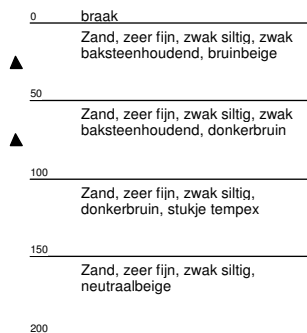
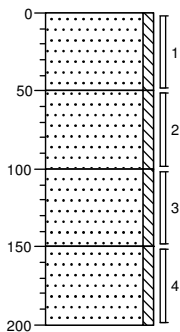
Boring 01



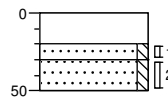
Boring 02



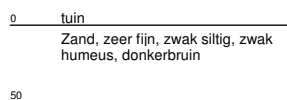
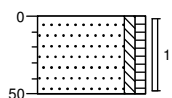
Boring 03



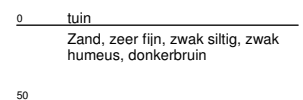
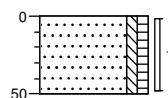
Boring 04



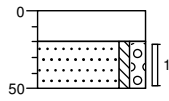
Boring 05



Boring 06

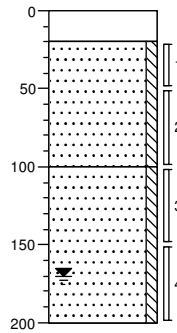


Boring 07



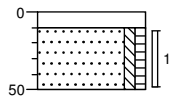
0 gravel
20
Zand, zeer grof, zwak siltig, matig grindig, neutraalgeel
50

Boring 08



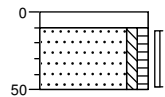
0 gravel
20
Zand, zeer fijn, zwak siltig, donkerbruin
100
Zand, zeer fijn, zwak siltig, neutraalbeige
200

Boring 09



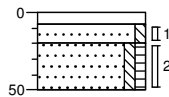
0 split
10
Antiworteldoek
Zand, zeer fijn, zwak siltig, zwak humeus, donkerbruin
50

Boring 10



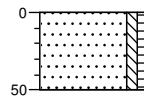
0 split
10
Antiworteldoek
Zand, zeer fijn, zwak siltig, zwak humeus, donkerbruin
50

Boring 11



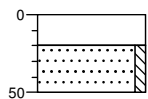
0 klinker
8
Zand, matig fijn, zwak siltig, neutraalbeige
20
Zand, zeer fijn, zwak siltig, zwak humeus, donkerbruin
50

Boring 12



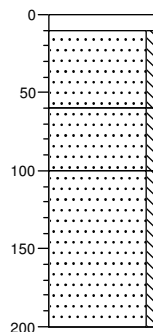
0 groenstrook
8
Zand, zeer fijn, zwak siltig, zwak humeus, grijsbruin
50

Boring 13



0 split
10
Zand, matig grof, zwak siltig, geelbeige
50

Boring 14



0 tuin
10
Volledig grind
Zand, zeer fijn, zwak siltig, donkerbruin
60
Zand, zeer fijn, zwak siltig, beigegeel
100
Zand, zeer fijn, zwak siltig, witgeel
200

Bijlage 4a Analyserapporten



Analyserapport

Econsultancy
Ing. B. Grootswagers
Rapenstraat 2
5831 GJ BOXMEER

Blad 1 van 6

Uw projectnaam : DRI.C5S.NEN
Uw projectnummer : 11093651
ALcontrol rapportnummer : 11723758, versie nummer: 1

Rotterdam, 02-11-2011

Geachte heer/mevrouw,

Hierbij ontvangt u de analyse resultaten van het laboratoriumonderzoek ten behoeve van uw project 11093651. Het onderzoek werd uitgevoerd conform uw opdracht. De gerapporteerde resultaten hebben uitsluitend betrekking op de geteste monsters. De door u aangegeven omschrijvingen voor de monsters en het project zijn overgenomen in dit analyserapport.

Het onderzoek is, met uitzondering van eventueel door derden uitgevoerd onderzoek, uitgevoerd door ALcontrol Laboratories, gevestigd aan de Steenhouwerstraat 15 in Rotterdam (NL).

Dit analyserapport bestaat inclusief bijlagen uit 6 pagina's. In geval van een versienummer van '2' of hoger vervallen de voorgaande versies. Alle bijlagen maken onlosmakelijk onderdeel uit van het rapport. Alleen vermenigvuldiging van het hele rapport is toegestaan.

Mocht u vragen en/of opmerkingen hebben naar aanleiding van dit rapport, bijvoorbeeld als u nadere informatie nodig heeft over de meetonzekerheid van de analyseresultaten in dit rapport, dan verzoeken wij u vriendelijk contact op te nemen met de afdeling Customer Support.

Wij vertrouwen er op u met deze informatie van dienst te zijn.

Hoogachtend,



R. van Duin
Laboratory Manager



Projectnaam DRI.C5S.NEN
 Projectnummer 11093651
 Rapportnummer 11723758 - 1

Orderdatum 26-10-2011
 Startdatum 26-10-2011
 Rapportagedatum 02-11-2011

Analyse	Eenheid	Q	001	002	003
droge stof	gew.-%	S	92.4	88.6	87.5
gewicht artefacten	g	S	<1	<1	<1
aard van de artefacten	g	S	geen	geen	geen
organische stof (gloeiverlies)	% vd DS	S	1.6		0.8
<i>KORRELGROOTTEVERDELING</i>					
lutum (bodem)	% vd DS	S	1.8		1.5
<i>METALEN</i>					
barium	mg/kgds	S	22	<20	<20
cadmium	mg/kgds	S	<0.35	<0.35	<0.35
kobalt	mg/kgds	S	<3	<3	<3
koper	mg/kgds	S	<10	<10	<10
kwik	mg/kgds	S	<0.10	<0.10	<0.10
lood	mg/kgds	S	17	22	<13
molybdeen	mg/kgds	S	<1.5	<1.5	<1.5
nikkel	mg/kgds	S	7.4	<5	<5
zink	mg/kgds	S	32	32	<20
<i>POLYCYCLISCHE AROMATISCHE KOOLWATERSTOFFEN</i>					
naftaleen	mg/kgds	S	<0.01	<0.01	<0.01
fenantreen	mg/kgds	S	0.06	0.04	0.01
antraceen	mg/kgds	S	0.01	0.02	0.01
fluoranteen	mg/kgds	S	0.13	0.09	0.03
benzo(a)antraceen	mg/kgds	S	0.08	0.08	0.02
chryseen	mg/kgds	S	0.07	0.08	0.02
benzo(k)fluoranteen	mg/kgds	S	0.05	0.06	0.02
benzo(a)pyreen	mg/kgds	S	0.07	0.05	0.02
benzo(ghi)peryleen	mg/kgds	S	0.06	0.04	0.02
indeno(1,2,3-cd)pyreen	mg/kgds	S	0.06	0.04	0.02
pak-totaal (10 van VROM) (0.7 factor)	mg/kgds	S	0.61 ¹⁾	0.50 ¹⁾	0.17 ¹⁾
<i>POLYCHLOORBIFENYLEN (PCB)</i>					
PCB 28	µg/kgds	S	<1	<1	<1
PCB 52	µg/kgds	S	<1	<1	<1
PCB 101	µg/kgds	S	<1	<1	<1
PCB 118	µg/kgds	S	<1	<1	<1

De met S gemerkte analyses zijn geaccrediteerd en vallen onder de AS3000 erkenning. Overige accreditaties zijn gemerkt met een Q.

Nummer	Monstersoort	Monsterspecificatie
001	Grond (AS3000)	MM1 04 (30-50) 05 (0-50) 06 (0-50) 07 (20-50) 08 (20-50) 09 (10,01-50) 10 (10,01-50) 11 (8-20)
002	Grond (AS3000)	MM2 01 (8-50) 02 (10,01-50) 03 (0-50)
003	Grond (AS3000)	MM3 01 (70-100) 01 (150-200) 03 (50-100) 03 (150-200) 08 (50-100) 08 (100-150) 08 (150-200)

Paraaf :



Econsultancy
Ing. B. Grootswagers

Analyserapport

Blad 3 van 6

Projectnaam DRI.C5S.NEN
Projectnummer 11093651
Rapportnummer 11723758 - 1

Orderdatum 26-10-2011
Startdatum 26-10-2011
Rapportagedatum 02-11-2011

Analyse	Eenheid	Q	001	002	003
PCB 138	µg/kgds	S	<1	<1	<1
PCB 153	µg/kgds	S	<1	<1	<1
PCB 180	µg/kgds	S	<1	<1	<1
som PCB (7) (0.7 factor)	µg/kgds	S	4.9 ¹⁾	4.9 ¹⁾	4.9 ¹⁾
<i>MINERALE OLIE</i>					
fractie C10 - C12	mg/kgds		<5	<5	<5
fractie C12 - C22	mg/kgds		<5	<5	<5
fractie C22 - C30	mg/kgds		<5	<5	<5
fractie C30 - C40	mg/kgds		<5	<5	<5
totaal olie C10 - C40	mg/kgds	S	<20	<20	<20

De met S gemerkte analyses zijn geaccrediteerd en vallen onder de AS3000 erkenning. Overige accreditaties zijn gemerkt met een Q.

Nummer	Monstersoort	Monsterspecificatie
001	Grond (AS3000)	MM1 04 (30-50) 05 (0-50) 06 (0-50) 07 (20-50) 08 (20-50) 09 (10,01-50) 10 (10,01-50) 11 (8-20)
002	Grond (AS3000)	MM2 01 (8-50) 02 (10,01-50) 03 (0-50)
003	Grond (AS3000)	MM3 01 (70-100) 01 (150-200) 03 (50-100) 03 (150-200) 08 (50-100) 08 (100-150) 08 (150-200)



Paraaf :





Projectnaam DRI.C5S.NEN
Projectnummer 11093651
Rapportnummer 11723758 - 1

Orderdatum 26-10-2011
Startdatum 26-10-2011
Rapportagedatum 02-11-2011

Monster beschrijvingen

- 001 * De monstervoorbehandeling en analyses zijn uitgevoerd conform Accreditatieschema AS3000, dit geldt alleen voor de analyses die worden gerapporteerd met het "S" kenmerk.
- 002 * De monstervoorbehandeling en analyses zijn uitgevoerd conform Accreditatieschema AS3000, dit geldt alleen voor de analyses die worden gerapporteerd met het "S" kenmerk.
- 003 * De monstervoorbehandeling en analyses zijn uitgevoerd conform Accreditatieschema AS3000, dit geldt alleen voor de analyses die worden gerapporteerd met het "S" kenmerk.
-

Voetnoten

- 1 De sommatie na verrekening van de 0.7 factor conform AS3000



Projectnaam DRI.C5S.NEN
Projectnummer 11093651
Rapportnummer 11723758 - 1

Orderdatum 26-10-2011
Startdatum 26-10-2011
Rapportagedatum 02-11-2011

Analyse	Monstersoort	Relatie tot norm
droge stof	Grond (AS3000)	Grond: gelijkwaardig aan NEN-ISO 11465, conform OVAM-methode CMA 2/II/A.1 Grond (AS3000): conform AS3010-2
gewicht artefacten	Grond (AS3000)	Conform AS3000, NEN 5709
aard van de artefacten	Grond (AS3000)	Idem
organische stof (gloeiverlies)	Grond (AS3000)	Grond/Puin: gelijkwaardig aan NEN 5754. Grond (AS3000): conform AS3010
lutum (bodem)	Grond (AS3000)	Conform AS3010-4
barium	Grond (AS3000)	Conform AS3010-5, conform NEN 6950 (ontsluiting conform NEN 6961, meting conform NEN 6966) eigen methode (ontsluiting conform NEN 6961, meting conform ISO 22036).
cadmium	Grond (AS3000)	Idem
kobalt	Grond (AS3000)	Idem
koper	Grond (AS3000)	Idem
kwik	Grond (AS3000)	Conform AS 3010-5 en conform NEN 6950 (ontsluiting conform NEN 6961, meting conform NEN-ISO 16772)
lood	Grond (AS3000)	Conform AS3010-5, conform NEN 6950 (ontsluiting conform NEN 6961, meting conform NEN 6966) eigen methode (ontsluiting conform NEN 6961, meting conform ISO 22036).
molybdeen	Grond (AS3000)	Idem
nikkel	Grond (AS3000)	Idem
zink	Grond (AS3000)	Idem
naftaleen	Grond (AS3000)	Conform AS3010-6
fenantreen	Grond (AS3000)	Idem
antraceen	Grond (AS3000)	Idem
fluoranteen	Grond (AS3000)	Idem
benzo(a)antraceen	Grond (AS3000)	Idem
chryseen	Grond (AS3000)	Idem
benzo(k)fluoranteen	Grond (AS3000)	Idem
benzo(a)pyreen	Grond (AS3000)	Idem
benzo(ghi)peryleen	Grond (AS3000)	Idem
indeno(1,2,3-cd)pyreen	Grond (AS3000)	Idem
pak-totaal (10 van VROM) (0.7 factor)	Grond (AS3000)	Idem
PCB 28	Grond (AS3000)	Conform AS3010-8
PCB 52	Grond (AS3000)	Idem
PCB 101	Grond (AS3000)	Idem
PCB 118	Grond (AS3000)	Idem
PCB 138	Grond (AS3000)	Idem
PCB 153	Grond (AS3000)	Idem
PCB 180	Grond (AS3000)	Idem
som PCB (7) (0.7 factor)	Grond (AS3000)	Idem
totaal olie C10 - C40	Grond (AS3000)	Conform AS3010-7

Monster	Barcode	Aanlevering	Monstername	Verpakking
001	A9075048	25-10-2011	24-10-2011	ALC201
001	A9076557	25-10-2011	24-10-2011	ALC201
001	A9076569	25-10-2011	24-10-2011	ALC201
001	A9076786	25-10-2011	24-10-2011	ALC201
001	A9076793	25-10-2011	24-10-2011	ALC201
001	A9076794	25-10-2011	24-10-2011	ALC201
001	A9076796	25-10-2011	24-10-2011	ALC201

Paraaf :



Econsultancy
Ing. B. Grootswagers

Analyserapport

Blad 6 van 6

Projectnaam DRI.C5S.NEN
Projectnummer 11093651
Rapportnummer 11723758 - 1

Orderdatum 26-10-2011
Startdatum 26-10-2011
Rapportagedatum 02-11-2011

Monster	Barcode	Aanlevering	Monstername	Verpakking
001	A9076799	25-10-2011	24-10-2011	ALC201
002	A9076789	25-10-2011	24-10-2011	ALC201
002	A9076797	25-10-2011	24-10-2011	ALC201
002	A9076805	25-10-2011	24-10-2011	ALC201
003	A9075027	25-10-2011	24-10-2011	ALC201
003	A9075037	25-10-2011	24-10-2011	ALC201
003	A9075039	25-10-2011	24-10-2011	ALC201
003	A9075040	25-10-2011	24-10-2011	ALC201
003	A9075046	25-10-2011	24-10-2011	ALC201
003	A9076749	25-10-2011	24-10-2011	ALC201
003	A9076795	25-10-2011	24-10-2011	ALC201

Paraaf :



Analyserapport

Econsultancy
Ing. B. Grootswagers
Rapenstraat 2
5831 GJ BOXMEER

Blad 1 van 5

Uw projectnaam : DRI.C5S.NEN
Uw projectnummer : 11093651
ALcontrol rapportnummer : 11725855, versie nummer: 1

Rotterdam, 07-11-2011

Geachte heer/mevrouw,

Hierbij ontvangt u de analyse resultaten van het laboratoriumonderzoek ten behoeve van uw project 11093651. Het onderzoek werd uitgevoerd conform uw opdracht. De gerapporteerde resultaten hebben uitsluitend betrekking op de geteste monsters. De door u aangegeven omschrijvingen voor de monsters en het project zijn overgenomen in dit analyserapport.

Het onderzoek is, met uitzondering van eventueel door derden uitgevoerd onderzoek, uitgevoerd door ALcontrol Laboratories, gevestigd aan de Steenhouwerstraat 15 in Rotterdam (NL).

Dit analyserapport bestaat inclusief bijlagen uit 5 pagina's. In geval van een versienummer van '2' of hoger vervallen de voorgaande versies. Alle bijlagen maken onlosmakelijk onderdeel uit van het rapport. Alleen vermenigvuldiging van het hele rapport is toegestaan.

Mocht u vragen en/of opmerkingen hebben naar aanleiding van dit rapport, bijvoorbeeld als u nadere informatie nodig heeft over de meetonzekerheid van de analyseresultaten in dit rapport, dan verzoeken wij u vriendelijk contact op te nemen met de afdeling Customer Support.

Wij vertrouwen er op u met deze informatie van dienst te zijn.

Hoogachtend,



R. van Duin
Laboratory Manager



Projectnaam DRI.C5S.NEN
Projectnummer 11093651
Rapportnummer 11725855 - 1

Orderdatum 02-11-2011
Startdatum 02-11-2011
Rapportagedatum 07-11-2011

Analyse	Eenheid	Q	001
---------	---------	---	-----

METALEN

barium	µg/l	S	<45
cadmium	µg/l	S	<0.8
kobalt	µg/l	S	<5
koper	µg/l	S	18
kwik	µg/l	S	<0.05
lood	µg/l	S	<15
molybdeen	µg/l	S	3.9
nikkel	µg/l	S	<15
zink	µg/l	S	<60

VLUCHTIGE AROMATEN

benzeen	µg/l	S	<0.2
tolueen	µg/l	S	<0.2
ethylbenzeen	µg/l	S	<0.2
o-xyleen	µg/l	S	<0.1
p- en m-xyleen	µg/l	S	<0.2
xylenen (0.7 factor)	µg/l	S	0.21
styreen	µg/l	S	<0.2
naftaleen	µg/l	S	<0.05

GEHALOGENEERDE KOOLWATERSTOFFEN

1,1-dichloorethaan	µg/l	S	<0.6
1,2-dichloorethaan	µg/l	S	<0.6
1,1-dichlooretheen	µg/l	S	<0.1
cis-1,2-dichlooretheen	µg/l	S	<0.1
trans-1,2-dichlooretheen	µg/l	S	<0.1
som (cis,trans) 1,2-dichloorethenen (0.7 factor)	µg/l	S	0.14
dichloormethaan	µg/l	S	<0.2
1,1-dichloorpropaan	µg/l	S	<0.25
1,2-dichloorpropaan	µg/l	S	<0.25
1,3-dichloorpropaan	µg/l	S	<0.25
som dichloorpropanen (0.7 factor)	µg/l	S	0.53
tetrachlooretheen	µg/l	S	<0.1
tetrachloormethaan	µg/l	S	<0.1
1,1,1-trichloorethaan	µg/l	S	<0.1
1,1,2-trichloorethaan	µg/l	S	<0.1
trichlooretheen	µg/l	S	<0.6

De met S gemerkte analyses zijn geaccrediteerd en vallen onder de AS3000 erkenning. Overige accreditaties zijn gemerkt met een Q.

Nummer	Monstersoort	Monsterspecificatie
--------	--------------	---------------------

001	Grondwater (AS3000)	PB1
-----	------------------------	-----

Paraaf :



Econsultancy
Ing. B. Grootswagers

Analyserapport

Blad 3 van 5

Projectnaam DRI.C5S.NEN
Projectnummer 11093651
Rapportnummer 11725855 - 1

Orderdatum 02-11-2011
Startdatum 02-11-2011
Rapportagedatum 07-11-2011

Analyse	Eenheid	Q	001
chloroform	µg/l	S	<0.6
vinylchloride	µg/l	S	<0.1
tribroommethaan	µg/l	S	<0.2
<i>MINERALE OLIE</i>			
fractie C10 - C12	µg/l		<25
fractie C12 - C22	µg/l		<25
fractie C22 - C30	µg/l		<25
fractie C30 - C40	µg/l		<25
totaal olie C10 - C40	µg/l	S	<100

De met S gemerkte analyses zijn geaccrediteerd en vallen onder de AS3000 erkenning. Overige accreditaties zijn gemerkt met een Q.

Nummer	Monstersoort	Monsterspecificatie
001	Grondwater (AS3000)	PB1



Econsultancy
Ing. B. Grootswagers

Analyserapport

Blad 4 van 5

Projectnaam DRI.C5S.NEN
Projectnummer 11093651
Rapportnummer 11725855 - 1

Orderdatum 02-11-2011
Startdatum 02-11-2011
Rapportagedatum 07-11-2011

Monster beschrijvingen

001 * De monstervoorbehandeling en analyses zijn uitgevoerd conform Accreditatieschema AS3000, dit geldt alleen voor de analyses die worden gerapporteerd met het "S" kenmerk.

Paraaf :



Projectnaam DRI.C5S.NEN
Projectnummer 11093651
Rapportnummer 11725855 - 1

Orderdatum 02-11-2011
Startdatum 02-11-2011
Rapportagedatum 07-11-2011

Analyse	Monstersoort	Relatie tot norm
barium	Grondwater (AS3000)	Conform AS3110-3 en Conform NEN 6966 (meting conform NEN-EN-ISO 11885)
cadmium	Grondwater (AS3000)	Idem
kobalt	Grondwater (AS3000)	Idem
koper	Grondwater (AS3000)	Idem
kwik	Grondwater (AS3000)	Conform AS3110-3 en conform NEN-EN-ISO 17852
lood	Grondwater (AS3000)	Conform AS3110-3 en Conform NEN 6966 (meting conform NEN-EN-ISO 11885)
molybdeen	Grondwater (AS3000)	Idem
nikkel	Grondwater (AS3000)	Idem
zink	Grondwater (AS3000)	Idem
benzeen	Grondwater (AS3000)	Conform AS3130-1
tolueen	Grondwater (AS3000)	Idem
ethylbenzeen	Grondwater (AS3000)	Idem
o-xyleen	Grondwater (AS3000)	Idem
p- en m-xyleen	Grondwater (AS3000)	Idem
xylenen (0.7 factor)	Grondwater (AS3000)	Conform AS3130-1
styreen	Grondwater (AS3000)	Conform AS3130-1
naftaleen	Grondwater (AS3000)	Idem
1,1-dichloorethaan	Grondwater (AS3000)	Idem
1,2-dichloorethaan	Grondwater (AS3000)	Idem
1,1-dichlooretheen	Grondwater (AS3000)	Idem
cis-1,2-dichlooretheen	Grondwater (AS3000)	Idem
trans-1,2-dichlooretheen	Grondwater (AS3000)	Idem
som (cis,trans) 1,2-dichloorethenen (0.7 factor)	Grondwater (AS3000)	Idem
dichloormethaan	Grondwater (AS3000)	Idem
1,1-dichloorpropaan	Grondwater (AS3000)	Idem
1,2-dichloorpropaan	Grondwater (AS3000)	Idem
1,3-dichloorpropaan	Grondwater (AS3000)	Idem
som dichloorpropanen (0.7 factor)	Grondwater (AS3000)	Idem
tetrachlooretheen	Grondwater (AS3000)	Idem
tetrachloormethaan	Grondwater (AS3000)	Idem
1,1,1-trichloorethaan	Grondwater (AS3000)	Idem
1,1,2-trichloorethaan	Grondwater (AS3000)	Idem
trichlooretheen	Grondwater (AS3000)	Idem
chloroform	Grondwater (AS3000)	Idem
vinylchloride	Grondwater (AS3000)	Idem
tribroommethaan	Grondwater (AS3000)	Idem
totaal olie C10 - C40	Grondwater (AS3000)	Conform AS3110-5

Monster	Barcode	Aanlevering	Monstername	Verpakking
001	B1030911	31-10-2011	31-10-2011	ALC204 Theoretische monsternamedatum
001	G8233676	31-10-2011	31-10-2011	ALC236 Theoretische monsternamedatum
001	G8235662	24-10-2011	24-10-2011	ALC236

Bijlage 4b Getoetste analyseresultaten

Analyseresultaten grond(meng)monster(s) (gehalten in mg/kg d.s. tenzij anders vermeld)

Monstercode	MM1	MM2	AW2000	T	I	AS3000
droge stof(gew.-%)	92.4	--	88.6	--		
gewicht artefacten(g)	<1	--	<1	--		
aard van de artefacten(g)	geen	--	geen	--		
organische stof (% vd DS)	1.6	--	-			
lutum (bodem)(% vd DS)	1.8	--	-			
METALEN						
barium [†]	22	<20			237	49
cadmium	<0.35	<0.35	0.35	4.0	7.6	0.35
kobalt	<3	<3	4.3	29	54	4.3
koper	<10	<10	19	56	92	19
kwik	<0.10	<0.10	0.10	13	25	0.10
lood	17	22	32	184	337	32
molybdeen	<1.5	<1.5	1.5	96	190	1.5
nikkel	7.4	<5	12	23	34	12
zink	32	32	59	181	303	59
POLYCYCLISCHE AROMATISCHE KOOLWATERSTOFFEN						
naftaleen	<0.01	--	<0.01	--		
fenantreen	0.06	--	0.04	--		
antraceen	0.01	--	0.02	--		
fluoranteen	0.13	--	0.09	--		
benzo(a)antraceen	0.08	--	0.08	--		
chryseen	0.07	--	0.08	--		
benzo(k)fluoranteen	0.05	--	0.06	--		
benzo(a)pyreen	0.07	--	0.05	--		
benzo(ghi)peryleen	0.06	--	0.04	--		
indeno(1.2.3-cd)pyreen	0.06	--	0.04	--		
PAK-totaal (10 van VROM) (0.7 factor)	0.61	0.50	1.5	21	40	1.0
POLYCHLOORBIFENYLEN (PCB)						
PCB 28(µg/kgds)	<1	--	<1	--		
PCB 52(µg/kgds)	<1	--	<1	--		
PCB 101(µg/kgds)	<1	--	<1	--		
PCB 118(µg/kgds)	<1	--	<1	--		
PCB 138(µg/kgds)	<1	--	<1	--		
PCB 153(µg/kgds)	<1	--	<1	--		
PCB 180(µg/kgds)	<1	--	<1	--		
som PCB (7) (0.7 factor)(µg/kgds)	4.9	^a	4.9	^a	4.0	102
MINERALE OLIE						
fractie C10 - C12	<5	--	<5	--		
fractie C12 - C22	<5	--	<5	--		
fractie C22 - C30	<5	--	<5	--		
fractie C30 - C40	<5	--	<5	--		
totaal olie C10 - C40	<20		<20		38	519

Monstercode en monstertraject

¹ 11723758-001 MM1 04 (30-50) 05 (0-50) 06 (0-50) 07 (20-50) 08 (20-50) 09 (10.01-50) 10 (10.01-50) 11 (8-20)
² 11723758-002 MM2 01 (8-50) 02 (10.01-50) 03 (0-50)

De resultaten zijn voor de interventiewaarde getoetst aan de toetsingswaarden zoals vermeld in de Circulaire Bodemsanering 2009. Staatscourant 67. 7 april 2009 en voor de achtergrondwaarden aan het Besluit Bodemkwaliteit. Staatscourant 20 december 2007. Nr. 247. Tevens zijn de volgende wijzigingen doorgevoerd: De gewijzigde grenswaarden van een aantal OCB (per 30-07-2008) (www.Senternovem.nl) en de wijziging in de Staatscourant 67 van 7 april 2009. De gehalten die de betreffende toetsingswaarden overschrijden zijn als volgt geïnclassificeerd:

- *het gehalte is groter dan de achtergrondwaarde en kleiner dan of gelijk aan tussenwaarde*
- *het gehalte is groter dan tussenwaarde en kleiner dan of gelijk aan de interventiewaarde*
- *het gehalte is groter dan de interventiewaarde*
- *geen toetsingswaarde voor opgesteld*
- *niet geanalyseerd*
- # *verhoogde rapportagegrens. voor meer informatie zie analysecertificaat*
- AS3000 *laboratoriumanalyses voor grond-, waterbodem- en grondwateronderzoek; grondprotocollen 3010 t/m 3090 versie 4.25 juni 2008.*
- ^a *gecorrigeerd gehalte is groter dan de achtergrondwaarde (of geen AW2000 voor opgesteld) en kleiner dan de AS3000 rapportagegrens-eis. Verondersteld wordt dat de waarde kleiner is dan de AW2000.*
- ^b *gecorrigeerd gehalte is groter dan de achtergrondwaarde (of geen AW2000 voor opgesteld) en groter dan de AS3000 rapportagegrens-eis.*
- ⁺ *de interventiewaarde voor barium geldt alleen voor die situaties waarbij duidelijk sprake is van antropogene verontreiniging.*

De achtergrond- en interventiewaarden zijn afhankelijk van de bodemsamenstelling. Voor de toetsing is gebruik gemaakt van de volgende samenstelling: lutum 1.8%; humus 1.6%.

Analyseresultaten grond(meng)monster(s) (gehalten in mg/kg d.s. tenzij anders vermeld)

Monstercode	MM3	AW2000	T	I	AS3000
droge stof(gew.-%)	87.5	--			
gewicht artefacten(g)	<1	--			
aard van de artefacten(g)	geen	--			
organische stof (% vd DS)	0.8	--			
lutum (bodem)(% vd DS)	1.5	--			
METALEN					
barium ⁺	<20			237	49
cadmium	<0.35	0.35	4.0	7.6	0.35
kobalt	<3	4.3	29	54	4.3
koper	<10	19	56	92	19
kwik	<0.10	0.10	13	25	0.10
lood	<13	32	184	337	32
molybdeen	<1.5	1.5	96	190	1.5
nikkel	<5	12	23	34	12
zink	<20	59	181	303	59
POLYCYCLISCHE AROMATISCHE KOOLWATERSTOFFEN					
naftaleen	<0.01	--			
fenantreen	0.01	--			
antraceen	0.01	--			
fluoranteen	0.03	--			
benzo(a)antraceen	0.02	--			
chryseen	0.02	--			
benzo(k)fluoranteen	0.02	--			
benzo(a)pyreen	0.02	--			
benzo(ghi)peryleen	0.02	--			
indeno(1.2.3-cd)pyreen	0.02	--			
PAK-totaal (10 van VROM) (0.7 factor)	0.17	1.5	21	40	1.0
POLYCHLOORBIFENYLEN (PCB)					
PCB 28(µg/kgds)	<1	--			
PCB 52(µg/kgds)	<1	--			
PCB 101(µg/kgds)	<1	--			
PCB 118(µg/kgds)	<1	--			
PCB 138(µg/kgds)	<1	--			
PCB 153(µg/kgds)	<1	--			
PCB 180(µg/kgds)	<1	--			
som PCB (7) (0.7 factor)(µg/kgds)	4.9	4.0	102	200	9.8
MINERALE OLIE					
fractie C10 - C12	<5	--			
fractie C12 - C22	<5	--			
fractie C22 - C30	<5	--			
fractie C30 - C40	<5	--			
totaal olie C10 - C40	<20	38	519	1000	38

Monstercode en monstertraject

¹ 11723758-003 MM3 01 (70-100) 01 (150-200) 03 (50-100) 03 (150-200) 08 (50-100) 08 (100-150) 08 (150-200)

De resultaten zijn voor de interventiewaarde getoetst aan de toetsingswaarden zoals vermeld in de Circulaire Bodemsanering 2009. Staatscourant 67. 7 april 2009 en voor de achtergrondwaarden aan het Besluit Bodemkwaliteit. Staatscourant 20 december 2007. Nr. 247. Tevens zijn de volgende wijzigingen doorgevoerd: De gewijzigde grenswaarden van een aantal OCB (per 30-07-2008) (www.Senternovem.nl) en de wijziging in de Staatscourant 67 van 7 april 2009. De gehalten die de betreffende toetsingswaarden overschrijden zijn als volgt geïnclassificeerd:

- *het gehalte is groter dan de achtergrondwaarde en kleiner dan of gelijk aan tussenwaarde*
- *het gehalte is groter dan tussenwaarde en kleiner dan of gelijk aan de interventiewaarde*
- *het gehalte is groter dan de interventiewaarde*
- *geen toetsingswaarde voor opgesteld*
- *niet geanalyseerd*
- # *verhoogde rapportagegrens. voor meer informatie zie analysecertificaat*
- AS3000 *laboratoriumanalyses voor grond-, waterbodem- en grondwateronderzoek; grondprotocollen 3010 t/m 3090 versie 4.25 juni 2008.*
- ^a *gecorrigeerd gehalte is groter dan de achtergrondwaarde (of geen AW2000 voor opgesteld) en kleiner dan de AS3000 rapportagegrens-eis. Verondersteld wordt dat de waarde kleiner is dan de AW2000.*
- ^b *gecorrigeerd gehalte is groter dan de achtergrondwaarde (of geen AW2000 voor opgesteld) en groter dan de AS3000 rapportagegrens-eis.*
- ⁺ *de interventiewaarde voor barium geldt alleen voor die situaties waarbij duidelijk sprake is van antropogene verontreiniging.*

De achtergrond- en interventiewaarden zijn afhankelijk van de bodemsamenstelling. Voor de toetsing is gebruik gemaakt van de volgende samenstelling: lutum 1.5%; humus 0.8%.

Analyseresultaten grondwatermonster(s) (concentraties in µg/l tenzij anders vermeld)

Monstercode	PB1	S	T	I	AS3000
METALEN					
barium	<45	50	338	625	50
cadmium	<0.8 ^a	0.40	3.2	6.0	0.80
kobalt	<5	20	60	100	20
koper	18 ■	15	45	75	15
kwik	<0.05	0.050	0.18	0.30	0.050
lood	<15	15	45	75	15
molybdeen	3.9	5.0	152	300	5.0
nikkel	<15	15	45	75	15
zink	<60	65	432	800	65
VLUCHTIGE AROMATEN					
benzeen	<0.2	0.20	15	30	0.20
tolueen	<0.2	7.0	504	1000	7.0
ethylbenzeen	<0.2	4.0	77	150	4.0
o-xyleen	<0.1 --				
p- en m-xyleen	<0.2 --				
xylenen (0.7 factor)	0.21 ^a	0.20	35	70	0.21
styreen	<0.2	6.0	153	300	6.0
naftaleen	<0.05 ^a	0.01	35	70	0.050
GEHALOGENEERDE KOOLWATERSTOFFEN					
1.1-dichloorethaan	<0.6	7.0	454	900	7.0
1.2-dichloorethaan	<0.6	7.0	204	400	7.0
1.1-dichlooretheen	<0.1 ^a	0.01	5.0	10	0.10
cis-1.2-dichlooretheen	<0.1 --				
trans-1.2-dichlooretheen	<0.1 --				
som (cis.trans) 1.2- dichloorethenen (0.7 factor)	0.14 ^a	0.01	10	20	0.20
dichloormethaan	<0.2 ^a	0.01	500	1000	0.20
1.1-dichloorpropaan	<0.25 --				
1.2-dichloorpropaan	<0.25 --				
1.3-dichloorpropaan	<0.25 --				
som dichloorpropaanen (0.7 factor)	0.53	0.80	40	80	0.52
tetrachlooretheen	<0.1 ^a	0.01	20	40	0.10
tetrachloormethaan	<0.1 ^a	0.01	5.0	10	0.10
1.1.1-trichloorethaan	<0.1 ^a	0.01	150	300	0.10
1.1.2-trichloorethaan	<0.1 ^a	0.01	65	130	0.10
trichlooretheen	<0.6	24	262	500	24
chloroform	<0.6	6.0	203	400	6.0
vinylchloride	<0.1 ^a	0.01	2.5	5.0	0.20
tribroommethaan	<0.2			630	2.0
MINERALE OLIE					
fractie C10 - C12	<25 --				
fractie C12 - C22	<25 --				
fractie C22 - C30	<25 --				
fractie C30 - C40	<25 --				
totaal olie C10 - C40	<100 ^a	50	325	600	100

Monstercode
11725855-001 PB1

De resultaten zijn getoetst aan de toetsingswaarden zoals vermeld Circulaire Bodemsanering 2009. Staatscourant 67. 7 april 2009. De concentraties die de betreffende toetsingswaarden overschrijden zijn als volgt geclassificeerd:

- de concentratie is groter dan de streefwaarde en kleiner dan of gelijk aan tussenwaarde
- de concentratie is groter dan tussenwaarde en kleiner dan of gelijk aan de interventiewaarde
- de concentratie is groter dan de interventiewaarde
- geen toetsingswaarde voor opgesteld
- niet geanalyseerd
- # verhoogde rapportagegrens. voor meer informatie zie analysecertificaat
- AS3000 laboratoriumanalyses voor grond-, waterbodem- en grondwateronderzoek; grondwaterprotocollen 3110 t/m 3190 versie 3.25 juni 2008
- ^a gecorrigeerde concentratie is groter dan of gelijk aan de streefwaarde (of geen streefwaarde voor opgesteld) en kleiner dan de AS3000 rapportagegrens-eis. Verondersteld wordt dat de concentratie kleiner is dan de streefwaarde.
- ^b gecorrigeerde concentratie is groter dan de streefwaarde (of geen streefwaarde voor opgesteld) en groter dan de AS3000 rapportagegrens-eis.

Bijlage 5 Toetsingskader analyseresultaten

AW = achtergrondwaarde 2000

S = streefwaarde

I = interventiewaarde t.b.v. sanering(-sonderzoek)

Stof/niveau	voorkomen in:		Grondwater (µg/l opgelost, tenzij anders vermeld)	
	Grond/sediment (mg/kg droge stof)		S	I
	AW2000	I		
I. Metalen				
antimoon (Sb)	4,0	22	-	20
arsen (As)	20	76	10	60
barium (Ba)	-	920*	50	625
cadmium (Cd)	0,60	13	0,4	6
chrom (Cr)	55	-	1	30
chrom III	-	180	-	-
chrom VI	-	78	-	-
cobalt (Co)	15	190	20	100
koper (Cu)	40	190	15	75
kwik (Hg)	0,15	-	0,05	0,3
kwik (anorganisch)	-	36	-	-
kwik (organisch)	-	4	-	-
lood (Pb)	50	530	15	75
molybdeen (Mo)	1,5	190	5	300
nikkel (Ni)	35	100	15	75
tin (Sn)	6,5	-	-	-
vanadium (V)	80	-	-	-
zink (Zn)	140	720	65	800
II. Anorganische verbindingen				
chloride	-	-	100 (Cl/l)	-
cyaniden-vrij	3	20	5	1500
cyaniden-complex	5,5	50	10	1500
thiocynaat	6,0	20	-	1500
III. Aromatische verbindingen				
benzeen	0,20	1,1	0,2	30
ethylbenzeen	0,20	110	4	150
tolueen	0,20	32	7	1000
xylenen	0,45	17	0,2	70
styreen (vinylbenzeen)	0,25	86	6	300
fenol	0,25	14	0,2	2000
oresolen (som)	0,30	13	0,2	200
dodecylbenzeen	0,35	-	-	-
aromatische oplosmiddelen (som)	2,5	-	-	-
IV. Polycyclische aromatische koolwaterstoffen (PAK's)				
naftaleen	-	-	0,01	70
antraceen	-	-	0,0007	5
fenantreen	-	-	0,003	5
fluorantreen	-	-	0,003	1
benzo(a)antraceen	-	-	0,0001	0,5
chryseen	-	-	0,003	0,2
benzo(a)pyreen	-	-	0,0005	0,05
benzo(ghi)peryleen	-	-	0,0003	0,05
benzo(k)fluorantreen	-	-	0,0004	0,05
indeno(1,2,3cd)pyreen	-	-	0,0004	0,05
PAK (som 10)	1,5	40	-	-
V. Gechloreerde koolwaterstoffen				
vinylchloride	0,10	0,1	0,01	5
dichloormethaan	0,10	3,9	0,01	1000
1,1-dichloorethaan	0,20	15	7	900
1,2-dichloorethaan	0,20	6,4	7	400
1,1-dichlooretheen	0,30	0,3	0,01	10
1,2-dichlooretheen (cis- en trans-)	0,30	1	0,01	20
dichloorpropanen	0,80	2	0,8	80
trichloormethaan (chloroform)	0,25	5,6	6	400
1,1,1-trichloorethaan	0,25	15	0,01	300
1,1,2-trichloorethaan	0,3	10	0,01	130
trichlooretheen (Tri)	0,25	2,5	24	500
tetrachloormethaan (Tetra)	0,30	0,7	0,01	10
tetrachlooretheen (Per)	0,15	8,8	0,01	40
monochloorbenzeen	0,20	15	7	180
dichloorbenzenen	2,0	19	3	50
trichloorbenzenen	0,015	11	0,01	10
tetrachloorbenzenen	0,0090	2,2	0,01	2,5
pentachloorbenzeen	0,0025	6,7	0,003	1
hexachloorbenzeen	0,0085	2,0	0,0009	0,5
monochloorfenolen(som)	0,045	54	0,3	100
dichloorfenolen (som)	0,20	22	0,2	30
trichloorfenolen (som)	0,0030	22	0,03	10
tetrachloorfenolen (som)	0,015	21	0,01	10
pentachloorfenol	0,0030	12	0,04	3
PCB's (som 7)	0,020	1	0,01	0,01
chloornaftaleen (som)	0,070	23	-	6
monochlooranilinen (som)	0,20	50	-	30
dioxine (som I-TEQ)	0,000055	0,00018	-	-
pentachlooraniline	0,15	-	-	-

* De norm voor barium geldt alleen voor die situaties waarbij duidelijk sprake is van antropogene bodemverontreiniging. Voor overige situaties is de norm voor barium tijdelijk buiten werking gesteld.

Bijlage 5 Toetsingskader analyseresultaten

Stof/niveau	voorkomen in:		Grondwater (µg/l opgelost, tenzij anders vermeld)	
	Grond/sediment (mg/kg droge stof)		S	I
	AW2000	I		
VI. Bestrijdingsmiddelen				
chloordaan	0,0200	4	0,02 ng/l	0,2
DDT (som)	0,20	1,7	-	-
DDE (som)	0,10	2,3	-	-
DDD (som)	0,020	34	-	-
DDT/DDE/DDD (som)	-	-	0,004 ng/l	0,01
aldrin	-	0,32	0,009 ng/l	-
dieldrin	-	-	0,1 ng/l	-
endrin	-	-	0,04 ng/l	-
drins (som)	0,015	4	-	0,1
α-endosulfan	0,00090	4	0,2 ng/l	5
α-HCH	0,0010	17	33 ng/l	-
β-HCH	0,0020	1,6	8 ng/l	-
γ-HCH (lindaan)	0,0030	1,2	9 ng/l	-
HCH-verbindingen (som)	-	-	0,05	1
heptachloor	0,00070	4	0,005 ng/l	0,3
heptachloorepoxide (som)	0,0020	4	0,005 ng/l	3
hexachloorbutadieen	0,003	-	-	-
organochloorhoudende bestrijdingsmiddelen(som landbodem)	0,0075	-	-	-
azinfos-methyl	0,15	2,5	0,05-16 ng/l	0,7
organotin verbindingen (som)	0,065	-	-	-
tributyltin (TBT)	0,55	4	0,02	50
MCPA	0,035	0,71	29 ng/l	150
atracine	0,15	0,45	2 ng/l	50
carbutyl	0,017	0,017	9 ng/l	100
carbofuran	0,60	-	-	-
4-chloormethylfenolen (som)	0,090	-	-	-
niet-chloorhoudende bestr.mid. (som)				
VII. Overige verontreinigingen				
asbest	-	100	-	-
cyclohexanon	2,0	150	0,5	15000
dimethyl ftalaat	0,045	82	-	-
diethyl ftalaat	0,045	53	-	-
di-isobutylftalaat	0,045	17	-	-
dibutyl ftalaat	0,070	36	-	-
butyl benzylftalaat	0,070	48	-	-
dihexyl ftalaat	0,070	220	-	-
di(2-ethylhexyl)ftalaat	0,045	60	-	-
ftalaten (som)	-	-	0,5	5
minerale olie	190	5000	50	600
pyridine	0,15	11	0,5	30
tetrahydrofuran	0,45	7	0,5	300
tetrahydrothiofeen	1,5	8,8	0,5	5000
tribroommethaan	0,20	75	-	630
ethyleenglycol	5,0	-	-	-
diethyleenglycol	8,0	-	-	-
acrylonitril	2,0	-	-	-
formaldehyde	2,5	-	-	-
isopropanol (2-propanol)	0,75	-	-	-
methanol	3,0	-	-	-
butanol (1-butanol)	2,0	-	-	-
butylacetaat	2,0	-	-	-
ethylacetaat	2,0	-	-	-
methyl-tert-butyl ether (MTBE)	0,20	-	-	-
methylethylketon	2,0	-	-	-

Bodemtypecorrectie

Anorganische verbindingen

$$L_b = L_{st} * \frac{a + b * \% \text{ lut.} + c * \% \text{ org.st.}}{a + b * 25 + c * 10}$$

L_b is interventiewaarden geldend voor de te beoordelen bodem (mg/kg); **L_{st}** is interventiewaarde voor de standaardbodem (mg/kg); **% lut.** is gemeten percentage lutum in de te beoordelen bodem; **% org. st.** is gemeten percentage organisch stof in de te beoordelen bodem; **A, B en C** zijn constantenafhankelijk van de stof; Voor toepassing van de bodemtypecorrectie bij streefwaarden wordt in de bovenstaande formule de interventiewaarde vervangen door streefwaarde.

Bijlage 5 Toetsingskader analyseresultaten

STOF	a	b	c
arsen	15	0,4	0,4
barium	30	5	0
beryllium	8	0,9	0
cadmium	0,4	0,007	0,021
chrom	50	2	0
cobalt	2	0,28	0
koper	15	0,6	0,6
kwik	0,2	0,0034	0,0017
lood	50	1	1
nikkel	10	1	0
tin	4	0,6	0
vanadium	12	1,2	0
zink	50	3	1,5

Organische verbindingen

$$Lb = Lst * \frac{\% \text{ org. st.}}{10}$$

Lb is interventiewaarden geldend voor de te beoordelen bodem (mg/kg); **Lst** is interventiewaarde voor de standaardbodem (mg/kg); **%org. st.** is gemeten percentage organisch stof in de te beoordelen bodem; Voor bodems met gemeten organisch stofgehalten van meer dan 30% respectievelijk minder dan 2%, worden gehalten van respectievelijk 30% en 2% aangehouden. Voor toepassing van de bodemtypecorrectie bij streefwaarden wordt in de bovenstaande formule de interventiewaarde vervangen door streefwaarde.

Nader onderzoek

De tussenwaarde (T) is het toetsingscriterium ten behoeve van een nader onderzoek. Wordt de tussenwaarde overschreden, dan is een nader onderzoek, op korte termijn, noodzakelijk

$$T = 0,5 * (S + I)$$

T is de tussenwaarde; S is de streefwaarde en I is de interventiewaarde.

Bijlage 6 Rapportagegrenzen laboratorium

METALEN				
Component	Grond/Slib (waterbodem)		Grondwater	
	Rap.grens	Eenheid	Rap.grens	Eenheid
Arseen	5	mg/kgds	10	ug/l
Barium	20		45	
Kobalt	3		5	
Molybdeen	1.5		3.6	
Cadmium	0.35	mg/kgds	0.8	ug/l
Chroom	15	mg/kgds	1	ug/l
Koper	10	mg/kgds	15	ug/l
Kwik	0.1	mg/kgds	0.05	ug/l
Lood	13	mg/kgds	15	ug/l
Nikkel	5	mg/kgds	15	ug/l
Zink	20	mg/kgds	60	ug/l

VLUCHTIGE AROMATEN				
Component	Grond/Slib (waterbodem)		Grondwater	
	Rap.grens	Eenheid	Rap.grens	Eenheid
Benzeen	0.05	mg/kgds	0.2	ug/l
Tolueen	0.1	mg/kgds	0.3	ug/l
Ethylbenzeen	0.05	mg/kgds	0.3	ug/l
Xylenen	0.2	mg/kgds	0.3	ug/l
Naftaleen	0.1	mg/kgds	0.05	ug/l

POLYCYCLISCHE AROMATISCHE KOOLWATERSTOFFEN				
Component	Grond/Slib (waterbodem)		Grondwater	
	Rap.grens	Eenheid	Rap.grens	Eenheid
Naftaleen	0.01	mg/kgds	0.2	ug/l
Antraceen	0.01	mg/kgds	0.01	ug/l
Fenantreen	0.01	mg/kgds	0.01	ug/l
Fluoranteen	0.01	mg/kgds	0.02	ug/l
Benzo(a)antraceen	0.01	mg/kgds	0.02	ug/l
Chryseen	0.01	mg/kgds	0.02	ug/l
Benzo(a)pyreen	0.01	mg/kgds	0.02	ug/l
Benzo(ghi)peryleen	0.01	mg/kgds	0.05	ug/l
Benzo(k)fluoranteen	0.01	mg/kgds	0.01	ug/l
Indeno(1,2,3-cd)pyreen	0.01	mg/kgds	0.02	ug/l
Acenaftyleen	0.02	mg/kgds	0.01	ug/l
Acenafteen	0.02	mg/kgds	0.01	ug/l
Fluoreen	0.02	mg/kgds	0.05	ug/l
Pyreen	0.02	mg/kgds	0.02	ug/l
Benzo(b)fluoranteen	0.02	mg/kgds	0.02	ug/l
Dibenz(ah)antraceen	0.02	mg/kgds	0.02	ug/l

GECHLOREERDE KOOLWATERSTOFFEN EN EOX				
Component	Grond/Slib (waterbodem)		Grondwater	
	Rap.grens	Eenheid	Rap.grens	Eenheid
1,2-dichloorethaan	0.5	mg/kgds	0.06	ug/l
1,1-dichlooretheen	0.05		0.1	
Dichloormethaan	0.5		0.2	
1,1-dichloopropan	0.3		0.3	
1,2-dichloopropan	0.3		0.3	
1,3-dichloopropan	0.3		0.3	
Cis1,2-dichlooretheen	0.5	mg/kgds	0.1	ug/l
Trans 1,2-dichlooretheen	0.5		0.1	
Chloroform	0.5	mg/kgds	0.6	ug/l
1,1,1-trichloorethaan	0.05	mg/kgds	0.1	ug/l
1,1,2-trichloorethaan	0.05	mg/kgds	0.1	ug/l
Trichlooretheen	0.05	mg/kgds	0.6	ug/l
Tetrachloormethaan	0.01	mg/kgds	0.1	ug/l
Bromoform	0.05		0.2	
Monochloorbenzeen	0.05	mg/kgds	0.6	ug/l
Dichloorbenzeen	0.3	mg/kgds	0.6	ug/l
Vinylchloride			0.1	
EOX	0.3	mg/kgds	1	ug/l

Bijlage 6 Rapportagegrenzen laboratorium

MINERALE OLIE				
Component	Grond/Slib (waterbodern)		Grondwater	
	Rap.grens	Eenheid	Rap.grens	Eenheid
Fractie C10-C12	5	mg/kgds	10	ug/l
Fractie C12-C22	5	mg/kgds	25	ug/l
Fractie C22-C30	5	mg/kgds	25	ug/l
Fractie C30-C40	5	mg/kgds	25	ug/l
Totaal olie C10-C40	20	mg/kgds	100	ug/l

POLYCHLOORBIFENYLEN(PCB)				
Component	Grond/Slib (waterbodern)		Grondwater	
	Rap.grens	Eenheid	Rap.grens	Eenheid
PCB 28	2	ug/kgds	0.01	ug/l
PCB 52	2	ug/kgds	0.01	ug/l
PCB 101	2	ug/kgds	0.01	ug/l
PCB 118	2	ug/kgds	0.01	ug/l
PCB 138	2	ug/kgds	0.01	ug/l
PCB 153	2	ug/kgds	0.01	ug/l
PCB 180	2	ug/kgds	0.01	ug/l

CHLOORBESTRIJDINGSMIDDELEN				
Component	Grond/Slib (waterbodern)		Grondwater	
	Rap.grens	Eenheid	Rap.grens	Eenheid
DDT (totaal)	4	ug/kgds	0.02	ug/l
DDD (totaal)	2	ug/kgds	0.02	ug/l
DDE (totaal)	2	ug/kgds	0.02	ug/l
Aldrin	1	ug/kgds	0.01	ug/l
Dieldrin	1	ug/kgds	0.01	ug/l
Endrin	1	ug/kgds	0.01	ug/l
Telodrin	1	ug/kgds	0.03	ug/l
Isodrin	1	ug/kgds	0.03	ug/l
Alfa-HCH	1	ug/kgds	0.01	ug/l
Beta-HCH	1	ug/kgds	0.01	ug/l
Gamma-HCH	1	ug/kgds	0.01	ug/l
Heptachloor	1	ug/kgds	0.01	ug/l
Heptachloorepoxide	1	ug/kgds	0.02	ug/l
Alfa-endosulfan	1	ug/kgds	0.01	ug/l
Hexachloorbenzeen	1	ug/kgds	0.005	ug/l

KORRELGROOTTEVERDELING				
Component	Grond/Slib (waterbodern)		Grondwater	
	Rap.grens	Eenheid	Rap.grens	Eenheid
Min.delen 2um	0.5	%vdDS	Nvt	Nvt
Min.delen 16um	0.5	%vdDS	Nvt	Nvt
Min.delen 50um	0.5	%vdDS	Nvt	Nvt
Min.delen 63um	0.5	%vdDS	Nvt	Nvt
Min.delen 210um	0.5	%vdDS	Nvt	Nvt

OVERIGE VERBINDINGEN				
Component	Grond/Slib (waterbodern)		Grondwater	
	Rap.grens	Eenheid	Rap.grens	Eenheid
Ammonium	20	mgN/kgds	0.15	mgN/l
Fosfaat (tot.)	10	mgP/kgds	0.05	mgP/l
Chloride	150	mg/kgds	15	mg/l
Sulfaat	50	mg/kgds	15	mg/l
Fenol (index)	0.1	mg/kgds	5	ug/l
Calciet	0.2	%vdDS	Nvt	Nvt
Organische stof (gloeiverlies)	0.5	%vdDS	Nvt	Nvt

Bijlage 7 Geraadpleegde bronnen

Informatiebron	Geraadpleegd (ja/nee)	Toelichting		
		Datum kaartmateriaal		Opmerkingen
Informatie uit kaartmateriaal etc.		Datum kaartmateriaal		Opmerkingen
Historische topografische kaart	ja	1811-1995		www.watwaswaar.nl
Luchtfoto	ja	2011		Google Earth
Informatie uit themakaarten		Datum bron/ kaartmateriaal		Opmerkingen
Bodemkaart Nederland	ja	nodemdata.nl		
Grondwaterkaart Nederland	ja	Wateratlas Brabant		
Bodemloket.nl	ja	2011		
Informatie van eigenaar		Datum uitgevoerd	Contactpersoon	Opmerkingen
Historisch gebruik locatie	ja	24 oktober 2011	Dhr. L.A.M. van Pluijm	
Huidig gebruik locatie	ja			
Huidig gebruik belendende percelen (vanuit onderzoekslocatie)	ja			
Toekomstig gebruik locatie	ja			
Calamiteiten/resultaten voorgaande bodemonderzoeken	ja			
Verhardingen/kabels en leidingen locatie	ja			
Informatie van gemeente		Datum uitgevoerd	Contactpersoon	Opmerkingen
Archief Bouw- en woningtoezicht	ja	8 oktober 2011	Dhr. K. van Twist	
Archief Wet milieubeheer en Hinderwet	ja			
Archief ondergrondse tanks	ja			
Archief bodemonderzoeken	ja			
Gemeenteambtenaar milieuzaken	ja			
Informatie uit terreininspectie		Datum uitgevoerd		Opmerkingen
Historisch gebruik locatie	ja	24 oktober 2011		
Huidig gebruik locatie	ja			
Huidig gebruik belendende percelen (vanuit onderzoekslocatie)	ja			
Verhardingen	ja			



Econsultancy is een onafhankelijk adviesbureau. Wij bieden realistisch advies en concrete oplossingen voor milieuvraagstukken en willen daarmee een bijdrage leveren aan een duurzaam en verantwoord gebruik van onze leefomgeving.

werkwijze

Inzet en professionele betrokkenheid kenmerken onze diensten. De verantwoordelijke projectleider is het eenduidige aanspreekpunt voor de klant en is verantwoordelijk voor alle aspecten van het project: kwaliteit, tijd, geld, communicatie en organisatie. De kernwaarden deskundig, vertrouwd, betrokken, flexibel, zorgvuldig en vernieuwend zijn een belangrijke leidraad in ons handelen.

Kenmerkend voor onze werkwijze is dat we altijd in dialoog met de opdrachtgever tot concrete en direct toepasbare oplossingen komen. In onze manier van werken willen wij graag vier kernkwaliteiten centraal stellen: kennis, creativiteit, pro-actief handelen en partnerschap.

kennis

Het deskundig begeleiden van onze opdrachtgevers vraagt om betrokkenheid bij en kennis van de bedoelingen van de opdrachtgever. Het vereist ook gedegen en actuele vakinhoudelijke kennis. Kenmerkend voor Econsultancy vinden wij dat wij alle beschikbare kennis snel en effectief inzetten. Onze medewerkers vormen ons belangrijkste kapitaal. Ook persoonlijke en inhoudelijke ontwikkeling staat centraal want ons werk vraagt steeds om nieuwe kennis en nieuwe verantwoordelijkheden.

creativiteit

Medewerkers van Econsultancy zijn in staat om buiten de geijkte kaders een oplossing te zoeken met in achtname van de geldende wet- en regelgeving. Oplossingen die bedoeld zijn om snel en efficiënt het doel van de opdrachtgever te bereiken. Dit vraagt om flexibiliteit en betrokkenheid.

kwaliteit

Continue wordt door ons gestreefd naar het verhogen van de professionaliteit van de dienstverlening. Het leveren van diensten wordt intern op een dusdanige wijze georganiseerd dat het gevraagde resultaat daadwerkelijk op een zo effectief en efficiënt mogelijke wijze wordt voortgebracht. Hierbij staat de klanttevredenheid centraal. Het kwaliteitssysteem van Econsultancy voldoet aan de NEN-EN-ISO 9001: 2000. Tevens is Econsultancy gecertificeerd voor diverse protocollen en beoordelingsrichtlijnen.

opdrachtgevers

Econsultancy heeft sinds haar oprichting in 1996 al meer dan tienduizend projecten uitgevoerd. Dat kan in bijvoorbeeld het werkveld bodem gaan van een klein (verkennend bodemonderzoek voor een woonhuis) tot groot (het in kaart brengen van de bodemvervuiling van een geheel vliegveld) project. Projecten in opdracht van de rijksoverheid tot de particulier, van het bedrijfsleven tot non-profit organisaties. De projecten kennen een grote diversiteit en hebben in sommige gevallen uitsluitend een onderzoekend karakter en zijn in andere gevallen meer adviserend.

Steeds vaker wordt ook onderzoek binnen meerdere disciplines door onze opdrachtgevers verlangd. Onze medewerkers zijn in staat dit voor de opdrachtgever te coördineren en zelf (deel)onderzoeken uit te voeren. Ter illustratie van de veelvoud en veelzijdigheid van de projecten kan, indien gewenst, een uitgebreide referentielijst worden verschaft.

Vestiging Limburg

Rijksweg Noord 39
6071 KS Swalmen
Tel. 0475 - 504961
Swalmen@Econsultancy.nl

Vestiging Gelderland

Fabrieksstraat 19c
7005 AP Doetinchem
Tel. 0314 - 365150
Doetinchem@Econsultancy.nl

Vestiging Brabant

Rapenstraat 2
5831 GJ Boxmeer
Tel. 0485 - 581818
Boxmeer@Econsultancy.nl



E-MAIL
info@
econsultancy.nl
INTERNET
econsultancy.nl

