










# BERGEN 26 TERHEIJDEN GEMEENTE DRIMMELEN



## Landschappelijke inrichting

omschrijving	soorten	plantmaat	hoeveelheid	aantal	plantverband
 solitaire bomen	zomer eik, es, linde of ruwe berk	omtrek 18/20 cm	-	13	-
 hoogstam fruitboomgaard	appel, peer, kers, pruim of walnoot	omtrek 8/10 cm	-	15	-
 leibomen	linde	bestaand	-	5	-
 bestaande bomen met nieuwe onderbeplanting	gelderse roos 15% heggeroos 15% hazelaar 20% krentenboompje 15% kardinaalsmuts 20% gewone vlier 20%	hoogte 50- 60 cm	636 m <sup>2</sup>	57 st. 57 st. 76 st. 57 st. 76 st. 57 st.	groepsgewijs wildverband
 hoge haag 2m	meidoorn of sleedoom	hoogte 50- 60 cm	170 m <sup>1</sup>	1530 st.	tweerijig diehoeksverband
 lage haag 1m	meidoorn, sleedoom of beuk	hoogte 50- 60 cm	310 m <sup>1</sup>	1550 st.	enkele rij

-  moestuin
-  poel
-  erf

