

Landschappelijke inpassing Voorstraat 15a te Made (gemeente Drimmelen)

Jans Bos Landschapontwerper 26 februari 2019



Het perceel bevindt zich aan de Voorstraat te Made tussen huisnummer 15 en 17.

Op het perceel komt een vrijstaande woning met bijgebouwen. De woning en het perceel dienen aan te sluiten bij het landelijke karakter van het gebied.

Aan de voorzijde van het perceel komt een lage beukenhaag. Aan de Voorstraat bij beide burenummers 15 en 17 is het erf ook afgezoomd met een lage haag.

Links en rechts van het perceel tot aan de zijkant van de woning komt een hogere haag als erfafscheiding.



Lage hagen aan de voorzijde van percelen aan de Voorstraat.

WELMERS BURG stedenbouw I

Van oudsher komen er in dit gebied als erfafscheiding bomenrijen voor en worden de percelen ermee omringd. Op het achtererf komt aan de noordkant van het perceel een bomenrij als erfgrens waarmee de cultuurhistorische en ecologische waarde gewaarborgd wordt.

Aan de zuidkant van het perceel vormen de solitaire bomen een geheel met de bomen van het buurperceel nr. 15. Om het waterschap toegang te verlenen voor het onderhoud worden de bomen 5 meter uit de slootkant van de A-watergang geplaatst.

In het midden van het perceel ligt een grote vijver, deze blijft voor een deel gehandhaafd. Het gaat daarbij om het achterste gedeelte van de vijver en wordt uitgediept aan de zuidzijde om voldoende plaats te maken voor de bomenrij aan de noordkant.



Locatie gezien vanaf de Voorstraat, met aan de linkerkant een houtwal van hoge bomen en in het midden de grote vijver.

WELMERS BURG stedenbouw I

Aan de voorkant langs de straatzijde komen solitaire bomen. In het gebied komen grotere bomen in de voortuin voor.



Hoge bomen aan de straatzijde van de Voorstraat.

Het perceel wordt niet helemaal omsloten door beplanting maar heeft doorzichten naar het achterliggend landschap vanaf de openbare weg en vanuit de achterzijde woning.

Landschappelijke inpassing

Het perceel kan worden ingepast in het gebied met de volgende maatregelen;

- Aanplant van een bomenrij aan de noordkant van het perceel.
- Aanplant van enkele solitaires aan de zuidkant van het perceel
- Aanplant van een beukenhaag aan de voorzijde.
- Aanplant van solitaire notenboom aan de voorkant.
- Aanplant van een groepje berken aan de voorkant.

Bomen

13	Acer campestre	18/20	bomenrij
3	Betula utilis 'Doorenbos'	18/20	groep aan voorzijde
3	Fraxinus pennsylvanica	18/20	solitaires achterzijde
1	Juglans nigra	18/20	solitair voorzijde
1	Quercus robur	18/20	solitair achterzijde

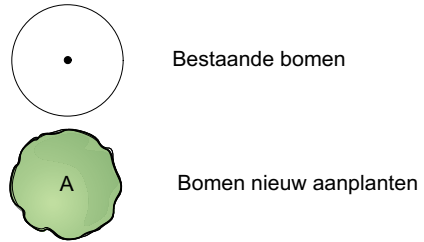
Hagen

380	Fagus sylvatica	180-200	5 per m1
210	Fagus sylvatica	100-120	5 per m1

Landschappelijke inpassing Voorstraat 15a
 Beplantingsplan voor een nieuwe woning aan de Voorstraat 15a te Made

Legenda

Houtige Beplantingen



A	13	Acer campestre	18/20
---	----	----------------	-------

Bomenrij (Noordzijde)

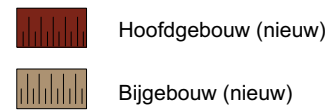
Solitair (voortuin en achterzijde)

B	3	Betula utilis 'Doorenbos'	18/20
F	3	Fraxinus pennsylvanica	18/20
J	1	Juglans nigra	18/20
Q	1	Quercus robur	18/20

Hagen
 Hagen nieuw aan te planten als erfafscheiding, breedte 45 cm.
 Hoogte aan de zijkant 160-80cm en hoogte aan de voorkant 100-120 cm
 Plantverband; driehoek, 2 rijen op 30 cm

380	Fagus sylvatica	180-200	5 per m1
210	Fagus sylvatica	100-120	5 per m1

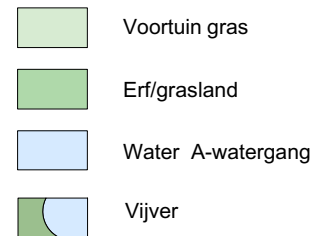
Bebouwing (indicatief)



Oprit (indicatief)



Kruidachtige beplanting



Opmerkingen
 - Kroondiameters representatief voor eindbeeld
 - Beplanting indicatief
 - Maten in meters

Datum 26.02.2019 Schaal 1:500 Getekend : Jans Bos
 Status: definitief Formaat A3

