

Detectierapportage

Passieve non realtime oppervlakedetectie



Kennis- en
adviescentrum



Historisch
vooronderzoek



Risicoanalyse



Detectie



Benaderen en
veiligstellen



Offshore



Vliegtuigberging



Archeologie



Sanering



Voorwoord

Achtergebleven ontplofbare oorlogsresten (OO) op uw projectlocatie, wat zijn de risico's, waar liggen de verantwoordelijkheden?

In de bodem waarop wij werken, wonen en recreëren is nog een aanzienlijke hoeveelheid ontplofbare oorlogsresten uit de Eerste en Tweede Wereldoorlog aanwezig. De aanwezigheid van deze oorlogsresten kan gevaar opleveren voor mens, dier en omgeving bij de ontwikkeling van infrastructurele werken, bouwprojecten en andere grondroerende werkzaamheden.

Ons team van gepassioneerde medewerkers kan voor u bepalen of een plangebied verdacht is op de aanwezigheid van ontplofbare oorlogsresten en zo ja, welke soorten ontplofbare oorlogsresten er nog in de bodem aanwezig kunnen zijn. Om het uiteindelijke onderzoeksgebied te definiëren bepalen wij zorgvuldig zowel de horizontale als de verticale afbakening van het verdachte gebied.

Indien er gedegen redenen zijn om aan te nemen dat er nog ontplofbare oorlogsresten aanwezig kunnen zijn op uw projectlocatie dan kunnen wij doormiddel van ons brede scala aan detectie en opsporingsmethoden altijd een praktische oplossing voor u realiseren. Doormiddel van maatwerk sporen wij de eventueel aanwezige ontplofbare oorlogsresten op uw projectlocatie op zodat uw voorgenomen werkzaamheden veilig en verantwoord kunnen worden uitgevoerd.

Onze toegevoegde waarde dient maar één doel: het beheersbaar maken van de risico's die optreden, mocht een ontplofbaar oorlogsrest alsnog tot uitwerking komen. Wij nemen adequate maatregelen om deze risico's aanvaardbaar te maken, zodat het restrisico zo laag is als redelijkerwijs mogelijk. Redelijkerwijs impliceert dat, dat het al dan niet nemen van de mogelijke beheersmaatregelen wordt bepaald door kosten van de maatregelen tegenover de voordelen van de te behalen risicovermindering.

Het vermogen te innoveren, technieken en equipment te ontwikkelen brengt ons dagelijks op een hoger niveau, waardoor u als klant verzekerd bent van de economisch meest voordelige uitvoeringswijze. Onze aanpak is succesvol gebleken, we passen deze dagelijks toe met een team van ruim 50 specialisten die zowel de land- als de waterbodem onderzoeken.

Ons werkgebied is voornamelijk Nederland, België, Duitsland, de Noord- en de Oostzee. Met de nieuwste en meest geavanceerde technologieën en veel kennis van geofysica onderzoeken we nauwkeurig en doelmatig uw plangebied om uiteindelijk een certificaat af te geven zodat u veilig de geplande werkzaamheden kunt uitvoeren.

Uw veiligheid is onze zorg, natuurlijk...

Den Ouden Bodac B.V.
Duurzaam groeien begint bij ons.



Goedkeuringen en instemming

Projectinformatie	
Datum:	18-11-2023
Versie:	1
Documentnummer:	231118_220143_RDD_01
Opdrachtgever:	Gemeente Moerdijk

Opgesteld door:	Goedgekeurd door:	Geautoriseerd door:
Dhr. B. Goossens Projectleider	Dhr. P. Fes Senior Deskundige OOC	Dhr. M. van Oers Operations Manager
		

Distributielijst
Den Ouden Bodac B.V.
Gemeente Moerdijk

Alle rechten voorbehouden.

Niets uit deze rapportage mag worden verveelvoudigd, opgeslagen in een geautomatiseerd gegevensbestand, of openbaar gemaakt, in enige vorm of op enige wijze, hetzij elektronisch, mechanisch, door fotokopieën, opnamen of enige andere manier, zonder voorafgaand schriftelijke toestemming van de auteur. (Artikel 16 Auteurswet 1912). Het is de opdrachtgever toegestaan voor intern gebruik kopieën te maken zonder voorafgaande toestemming van de auteur.

Inhoudsopgave

1	Inleiding	5
1.1	Aanleiding	5
1.2	Doelstelling van de opdracht	5
1.3	Uitgevoerde vooronderzoeken	5
1.4	Te verwachten OO & verticale afbakening	5
2	Projectlocatie	6
2.1	Situering projectlocatie	6
2.2	Locatie specifieke omstandigheden	7
2.2.1	Veld AB + AC	8
2.2.2	Veld C + D	8
2.2.3	Veld B	9
2.2.4	Veld E	9
2.2.5	Veld AA + AE+ AD	10
2.2.6	Veld F	10
2.2.7	Veld G	11
2.2.8	Veld H	11
2.2.9	Veld I	11
2.2.10	Veld J	11
2.2.11	Veld K	12
2.2.12	Veld L	12
3	Gebruikte opsporingsmethoden	13
3.1	Algemeen	13
3.2	Passieve non realtime oppervlakedetectie	13
3.2.1	Apparatuur t.b.v. passieve non realtime oppervlakedetectie	13
3.3	Interpretatie detectedata	14
4	Conclusie en Advies	16
4.1	Conclusie	16
4.2	Advies	16
	Bijlage 1. Situering onderzoeksgebied met alle veldnamen	18
	Bijlage 2. Objectenlijst passieve non realtime oppervlakedetectie	19
	Bijlage 3. Tekeningen visualisatie resultaten passieve non realtime oppervlakedetectie	20
	Bijlage 4. Begrippenlijst en definities	21
	Bijlage 5. Opsporingscertificaat	23



1 Inleiding

1.1 Aanleiding

Ter plaatse van projectgebied "Zevenbergen Oost" gelegen tussen de spoorlijn, N389 en de Mark te Zevenbergen is men voornemens om diverse grondroerende werkzaamheden te gaan uitvoeren ten behoeve van de bouw van nieuwe woonwijken. Op basis van historisch vooronderzoek is bepaald dat deze locatie gelegen is in OO verdacht gebied. Conform de Arbowetgeving dient voorafgaand aan de grondroerende werkzaamheden het terrein onderzocht te worden op de mogelijke aanwezigheid van OO. Dit om te voorkomen dat tijdens grondroerende werkzaamheden een OO wordt aangetroffen wat een gevaar voor de werknemers en openbare orde en veiligheid kan vormen.

1.2 Doelstelling van de opdracht

De doelstelling voor het onderzoek is "Het opsporen en verwijderen van (mogelijke) ontplofbare oorlogsresten om het bovenmatig risico met betrekking tot OO weg te nemen, om daarmee een veilige werk- en leefomgeving te creëren tijdens de reguliere uit te voeren (civiele) werkzaamheden".

1.3 Uitgevoerde vooronderzoeken

De navolgende vooronderzoeken zijn beschikbaar gesteld door de opdrachtgever en liggen ten grondslag aan dit project:

- ✓ Historisch vooronderzoek OO (ref. 22P060 def rap versie 1.0 Bombs Away);
- ✓ Projectmemo (ref. 22130 Expload);
- ✓ Projectplan OOO (ref. 230210_220143_PPDD_01).

1.4 Te verwachten OO & verticale afbakening

Uit bovengenoemde vooronderzoeken komt naar voren dat de projectlocatie verdacht is op de mogelijke aanwezigheid van onderstaande hoofdgroepen ontplofbare oorlogsresten;

- ✓ Geschutmunitie (kalibers: 5 cm t/m 175 mm) tot een diepte van 2,00 m¹ min (huidig) maaiveld;
- ✓ Afwerpmunitie (kalibers: 500 lbs) tot een diepte van 4,00 m¹ min (huidig) maaiveld.

In de memo van Expload worden de navolgende verticale afbakeningen gegeven voor de te verwachte OO;

Kaliber geschutmunitie	Verticale afbakening CS-VROO (kleigrond)
6 pond geallieerde pantsergranaten	Max. tot 30 cm -mv WO-II
5 cm Duitse brisant pantsergranaten	Max. tot 30 cm -mv WO-II
5 cm Duitse brisant mortiergranaten	Max. tot 40 cm -mv WO-II
57 mm geallieerde brisantgranaten	Max. tot 40 cm -mv WO-II
60 mm geallieerde brisant mortiergranaten	Max. tot 40 cm -mv WO-II
7,5 cm Duitse pantsergranaten	Max. tot 65 cm -mv WO-II
7,5 cm Duitse brisantgranaten	Max. tot 100 cm -mv WO-II
81 mm geallieerde mortiergranaten	Max. tot 90 cm -mv WO-II
25 pond geallieerde brisant en rookgranaten	Max. tot 90 cm -mv WO-II
8,8 cm Duitse brisantgranaten	Max. tot 90 cm -mv WO-II
3.7 inch geallieerde brisantgranaten	Max. tot 130 cm -mv WO-II
4.2 inch geallieerde brisantgranaten	Max. tot 130 cm -mv WO-II*
175 mm geallieerde brisantgranaten	Max. tot 200 cm -mv WO-II**

Figuur 1. Verticale afbakeningen per kaliber.

2 Projectlocatie

2.1 Situering projectlocatie

De projectlocatie, en daarbinnen het opsporingsgebied, is gelegen ten oosten van Zevenbergen tussen de spoorlijn door Zevenbergen, de N389 en de Mark te Zevenbergen in de gemeente Moerdijk. In onderstaande Figuur 1 is de exacte situering van de projectlocatie t.o.v. het Basisregistratie Grootchalige Topografie (B.G.T.) met de ligging ten opzichte van het Rijksdriehoeknet (door middel van RD-coördinaten). Wanneer niet de volledige projectlocatie verdacht is op de aanwezigheid van OO dan zal het verdachte gebied, binnen de projectlocatie, eveneens gespecificeerd zijn in onderstaand figuur.



Figuur 2. Exacte situering projectlocatie t.o.v. het Basisregistratie Grootchalige Topografie (B.G.T.).

2.2 Locatie specifieke omstandigheden

Het detectie onderzoek is gefaseerd uitgevoerd op basis van de beschikbaarheid van de individuele percelen. Hierbij is in overleg met de pachters van ieder perceel het meest geschikte moment bepaald om het detectieonderzoek uit te voeren. Er zijn half april, eind augustus, begin oktober en eind oktober diverse percelen gedetecteerd. Allen net na het oogsten van de betreffende gewassen op de percelen.

Een aantal percelen is tot op heden nog niet gedetecteerd omdat deze nog niet beschikbaar waren. Voor een tweetal percelen was er geen toestemming van de eigenaar/pachter om het veld te betreden en de overige percelen konden nog niet gedetecteerd worden omdat er nog gewassen op de percelen staan.

Tijdens het uitvoeren van het passief non realtime oppervlakedetectie onderzoek zijn er diverse locatie specifieke omstandigheden welke invloed kunnen hebben op de detectieresultaten. Tijdens het detectieonderzoek was er sprake van de navolgende omstandigheden:

- ✓ Hoge bodembegroeiing (>10cm + mv);
- ✓ Struiken en bomen;
- ✓ Onderzoeksgebied moeilijk begaanbaar;
- ✓ Detectie verstorende objecten in onderzoeksgebied (Spoorlijn, passerende treinen, hekwerken, K&L, verhardingen).

Tijdens de opsporing zijn enkele foto's gemaakt waaruit blijkt hoe de situatie ten tijden van de opsporing was. In de navolgende figuren staan deze foto's weergegeven.

In Bijlage 1 zijn enkele tekeningen bijgevoegd waarop te zien is waar welke velden zich bevinden.

2.2.1 Veld AB + AC



Figuur 3. Overzicht veld AB.



Figuur 4. Overzicht veld AB.



Figuur 5. Struiken en bomen in veld AC.



Figuur 6. Verharding en voertuigen in veld AC.



Figuur 7. Obstakels veld AC.



Figuur 8. Puinpad in veld AB.

2.2.2 Veld C + D

De eigenaar van veld D is eveneens de pachter van veld C en geeft geen toestemming om het onderzoek uit te voeren. Derhalve zijn er geen resultaten bekend van dit perceel.

2.2.3 Veld B



Figuur 9. Overzicht veld B.



Figuur 10. Overzicht Veld B.

2.2.4 Veld E



Figuur 11. Overzicht veld E.



Figuur 12. Hoge begroeiing naast veld E.

2.2.5 Veld AA + AE+ AD



Figuur 13. Overzicht veld AA.



Figuur 14. Overzicht veld AA.



Figuur 15. Overzicht veld AD.



Figuur 16. Overzicht veld AE.

2.2.6 Veld F

Nog niet gedetecteerd doordat dit perceel ten tijden van het opstellen van dit rapport nog is begroeid met bonen. Er is nog geen voorgenomen oogstdatum door de afwezigheid van een afnemer. Door de extreme hoeveelheid neerslag de afgelopen periode kan het nog even duren voor dit perceel beschikbaar komt.

2.2.7 Veld G



Figuur 17. Overzicht veld G.



Figuur 18. Puinpad naar veld G.



Figuur 19. Overzicht veld G, zijde Zwanengat.



Figuur 20. Overzicht veld G, zijde Zwanengat.

2.2.8 Veld H

Van veld H zijn geen foto's gemaakt ten tijde van het uitvoeren van het detectieonderzoek. Het perceel was voorheen begroeid met maïs maar na het oogsten was er nog sprake van een grote hoeveelheid onkruid tot ruim 50cm boven maaiveld. Dit onkruid is gekleped waarna het perceel is gedetecteerd.

2.2.9 Veld I



Figuur 21. Overzicht veld I, spoorzijde.



Figuur 22. Overzicht veld I.

2.2.10 Veld J

Nog niet gedetecteerd doordat dit perceel ten tijden van het opstellen van dit rapport nog is begroeid met suikerbieten. De voorgenomen oogstdatum is begin december, e.e.a. afhankelijk van het weer.

2.2.11 Veld K



Figuur 23. Overzicht veld K.



Figuur 24. Overzicht veld K, spoorzijde.

2.2.12 Veld L



Figuur 25. Overzicht veld L.



Figuur 26. Overzicht veld L.



Figuur 27. Overzicht veld L.



Figuur 28. Overzicht veld L.

3 Gebruikte opsporingsmethoden

3.1 Algemeen

Om de doelstelling zoals genoemd in paragraaf 1.2 te bereiken is vooraf bepaald welke detectiemethode(n) dienden te worden toegepast.

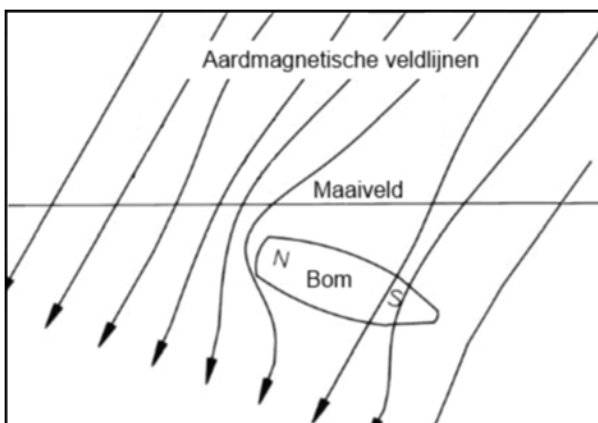
De keuze van de toe te passen detectiemethode is bepaald aan de hand van de volgende gegevens:

- ✓ Vereiste onderzoek diepte;
- ✓ Oppervlakte van het te onderzoeken gebied;
- ✓ Niet wegneembare verstoringen binnen het opsporingsgebied;
- ✓ Te verwachten OO artikelen en de verticale afbakening hiervan;
- ✓ Reeds eerder uitgevoerde opsporingen.

In de navolgende paragraaf wordt behandeld welke detectiemethode er is toegepast.

3.2 Passieve non realtime oppervlakedetectie

Het uitvoeren van passieve oppervlakedetectie is een vorm van magnetometrie waarbij lokale verstoringen in het aardmagnetisch vlak, als gevolg van (Ferro houdende) objecten in de bodem, worden gedetecteerd. De magnetometer registreert het aardmagnetisch vlak aan het maaiveld. De laterale variaties in het aardmagnetisch vlak worden veroorzaakt door lokale veranderingen in de magnetische eigenschappen van de bodem of objecten daarin. In onderstaand Figuur 29 is het principe werking van passieve non realtime oppervlakedetectie/ magnetometrie weergegeven.



Figuur 29. Principe weergave van de verstoring van een object in het aardmagnetisch veld.

3.2.1 Apparatuur t.b.v. passieve non realtime oppervlakedetectie

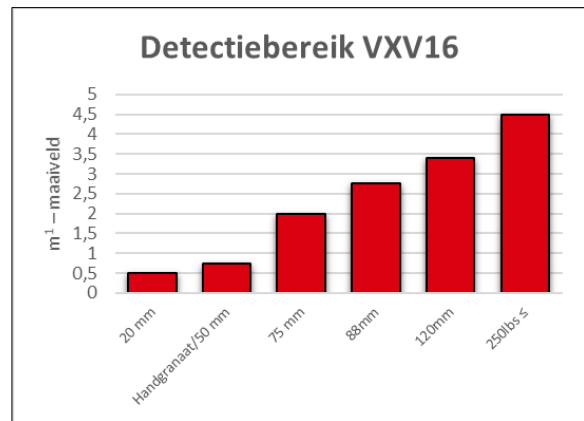
Bij passieve non realtime oppervlakedetectie wordt de verkregen meetdata digitaal opgeslagen en op een later tijdstip door een Senior Deskundige OOO uitgelezen en geïnterpreteerd.

Passieve non-realtime oppervlakedetectie wordt uitgevoerd met het Vallon Multisonde systeem VXV16. Dit systeem bestaat uit 16 naast elkaar geplaatste magnetometers, een schokbestendige laptop met Vallon EVA 2000-2 software en een Omnistar DGPS systeem. De onderlinge afstand tussen de magnetometers bedraagt 0,33 m, de afstand tussen onderzijde magnetometers en maaiveld ligt afhankelijk van terrein en vegetatie tussen 0,10-0,20 m. De effectieve zoekdiepte van de gebruikte Vallon magnetometers is ca 4,5 meter beneden maaiveld. Dit is echter mede afhankelijk van grootte en ligging van een object alsmede de omgevingsfactoren. Het Multisonde systeem wordt vlak dekkend met een constante snelheid door een vierwiel aangedreven voertuig over het perceel voortbewogen. Het trekkende voertuig kan worden uitgerust met banden of rupsen zodat het onder bijna alle terrein omstandigheden kan worden ingezet. De

gehele combinatie weegt slechts 600 kg waardoor schade op gras- en akkerlanden tot een minimum wordt beperkt.

De meetdata wordt digitaal opgeslagen en doormiddel van het DGPS-systeem worden RD-coördinaten aan de posities van significante objecten gekoppeld. De nauwkeurigheid van het DGPS systeem is afhankelijk van het ontvangst met de satellieten. Deze ontvangst wordt aangegeven met signaalsterkten van 1 tot 5 waarbij 5 het beste signaal is. Indien het ontvangst lager is dan 2, is de nauwkeurigheid onvoldoende. In dit geval wordt er een basisstation geplaatst. Met deze methode wordt er een nauwkeurigheid van de positionering van de gedetecteerde objecten bereikt met een maximale afwijking van 0,05 m (horizontaal).

De sondes welke gebruikt worden bij het uitvoeren van passieve non realtime oppervlakedetectie zijn allen Vallon magnetometers. Deze magnetometers meten verstoringen van het aardmagnetisch veld welke worden veroorzaakt door ferrometalen. Het maximale detectiebereik van betreffende magnetometers is afhankelijk van de soort, het kaliber van de te verwachten OO en de aanwezige randverstoringen. Het detectiebereik per kaliber staat vertaald in onderstaande tabel waarbij het uitgangspunt is dat er geen randverstoringen aanwezig zijn.



Figuur 30. Passieve non realtime oppervlakedetectie met het Vallon Multisondesysteem VVX16 en een staafdiagram waarop het maximale detectiebereik (m² - maaiveld) per kaliber is weergegeven.

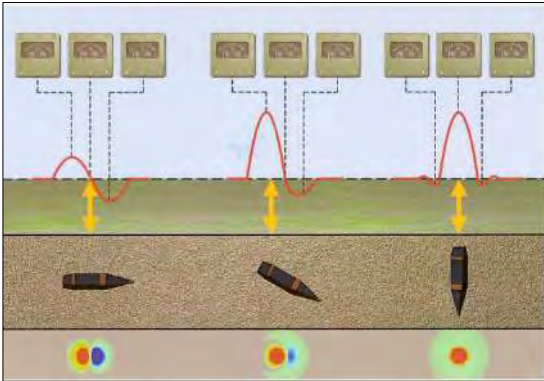
3.3 Interpretatie detectiedata

De verkregen detectiedata zijn door een Senior Deskundige OOO van Den Ouden Bodac B.V. geïnterpreteerd conform de overeengekomen zoekopdracht. Hierbij is gebruik gemaakt van het softwareprogramma Vallon EVA 2000-2. De meetdata is door de Senior Deskundige OOO geïnterpreteerd op aanwezigheid van significante objecten die v.w.b. hun waarden overeenkomen met OO zoals deze in het onderzoeksgebied worden verwacht conform het Historisch Vooronderzoek OO.

De interpretatie van de uitgevoerde passieve non realtime oppervlakedetectie heeft geresulteerd in een objectenlijst waarin per significant object de volgende gegevens zijn opgenomen:

- ✓ Uniek nummer per significant object;
- ✓ X en Y coördinaten in RD-coördinatiestelsel;
- ✓ Indicatieve diepte onder maaiveld (z waarde);
- ✓ Magnetisch moment (Am²);
- ✓ Maximale magnetische waarde (nT);
- ✓ Fit Area (m²).


De resultaten van de uitgevoerde passieve non realtime oppervlakedetectie zijn verder uitgewerkt in een tekening waarop de significante objecten middels kleuren gevisualiseerd staan weergegeven. In onderstaand Figuur 31 is weergegeven wat deze gevisualiseerde data betekenen.



Figuur 31. Visuele weergaven resultaten passieve non realtime oppervlakedetectie.

Daarnaast is het projectgebied na de interpretatie van de detectiegegevens opgedeeld in een aantal deelgebieden, te weten:

- ✓ A-gebied, gebieden waar geen significante objecten zijn waargenomen;
- ✓ B-gebied, gebieden waar significante objecten zijn waargenomen die individueel van elkaar te onderscheiden zijn;
- ✓ C-gebied, gebieden waar significante objecten niet individueel van elkaar te onderscheiden zijn. Dit wordt meestal veroorzaakt door puin of andere aanwezigheid van bodemvreemde materialen. Ook kan dit veroorzaakt worden door de invloedssfeer van ijzerhoudende bovengrondse obstakels op de detectiedata. Denk hierbij aan damwanden, hekwerken, kabels & leidingen, hoogspanningsmasten, etc.;
- ✓ D-gebied, gebieden waar geen detectiedata van beschikbaar is doordat deze gebieden niet toegankelijk waren voor het detectievoertuig.



Figuur 32. Visualisatie A, B, C en D gebieden.

De verschillende deelgebieden zijn visueel zichtbaar gemaakt in een tekening met de detectieresultaten.

4 Conclusie en Advies

4.1 Conclusie

Nadat de detectiedata is geïnterpreteerd en verwerkt kunnen de volgende conclusies getrokken worden over het projectgebied:

- ✓ A en B gebieden bedraagt een totale oppervlakte van ca. 313.541 m² wat 58,45 % van het totale onderzoeksgebied bedraagt;
- ✓ Er zijn in totaal 2.695 stuks significante objecten in de B-gebieden waargenomen;
- ✓ Er is in totaal ca. 20.566 m² C-gebied aanwezig binnen het onderzoeksgebied wat 3,83 % van het totale onderzoeksgebied bedraagt;
- ✓ Er is in totaal ca. 202.342 m² D-gebied aanwezig binnen het onderzoeksgebied wat 37,72 % van het totale onderzoeksgebied bedraagt.

De hierboven vermelde resultaten zijn verwerkt in een 2-tal tekeningen en een objectenlijst welke als bijlage aan deze rapportage zijn bijgevoegd.

Het overgrote deel van de verstoorde gebieden bevindt zich aan de spoorzijde van het projectgebied. Deze verstoorde gebieden komen voort uit de in de ondergrond aanwezige leidingen en de naastgelegen spoorlijn. Wanneer een trein het onderzoeksgebied passeerde tijdens het uitvoeren van het detectieonderzoek heeft het aanwezige magnetisch veld van de trein een negatieve invloed gehad op de detectiedata.

Verder is er rondom de bestaande woonwijk aan de Sint Josephstraat sprake van flinke verstoorde gebieden. De aard van de afwijkingen in het aardmagnetisch veld doet vermoeden dat hier in de bovengrond sprake is van bijmenging van bodemvreemd materiaal in de vorm van puin.

De navolgende percelen zijn nog niet gedetecteerd doordat deze nog niet beschikbaar waren: N61, N60, N53 en N54.

De navolgende percelen zijn nog niet gedetecteerd doordat er vanuit de eigenaar/pachter geen toestemming was om het perceel te betreden: N143 en N142.

4.2 Advies

Bij (grondroerende)werkzaamheden dient men rekening te houden met de mogelijkheid dat OO kunnen worden aangetroffen. Gezien het bovenstaande is het aan te bevelen om ter plaatse van waar daadwerkelijk de grond geroerd zal gaan worden de significante objecten te benaderen, identificeren en veiligstellen/ verwijderen. Daar waar de grond niet geroerd zal gaan worden geldt geen verdere inspanningsverplichting voor de grondroerder. Den Ouden Bodac B.V. adviseert om altijd een veiligheidsmarge van minimaal 0,50 m¹ te hanteren onder de maximaal roeringsdiepte om derhalve het risico te minimaliseren.

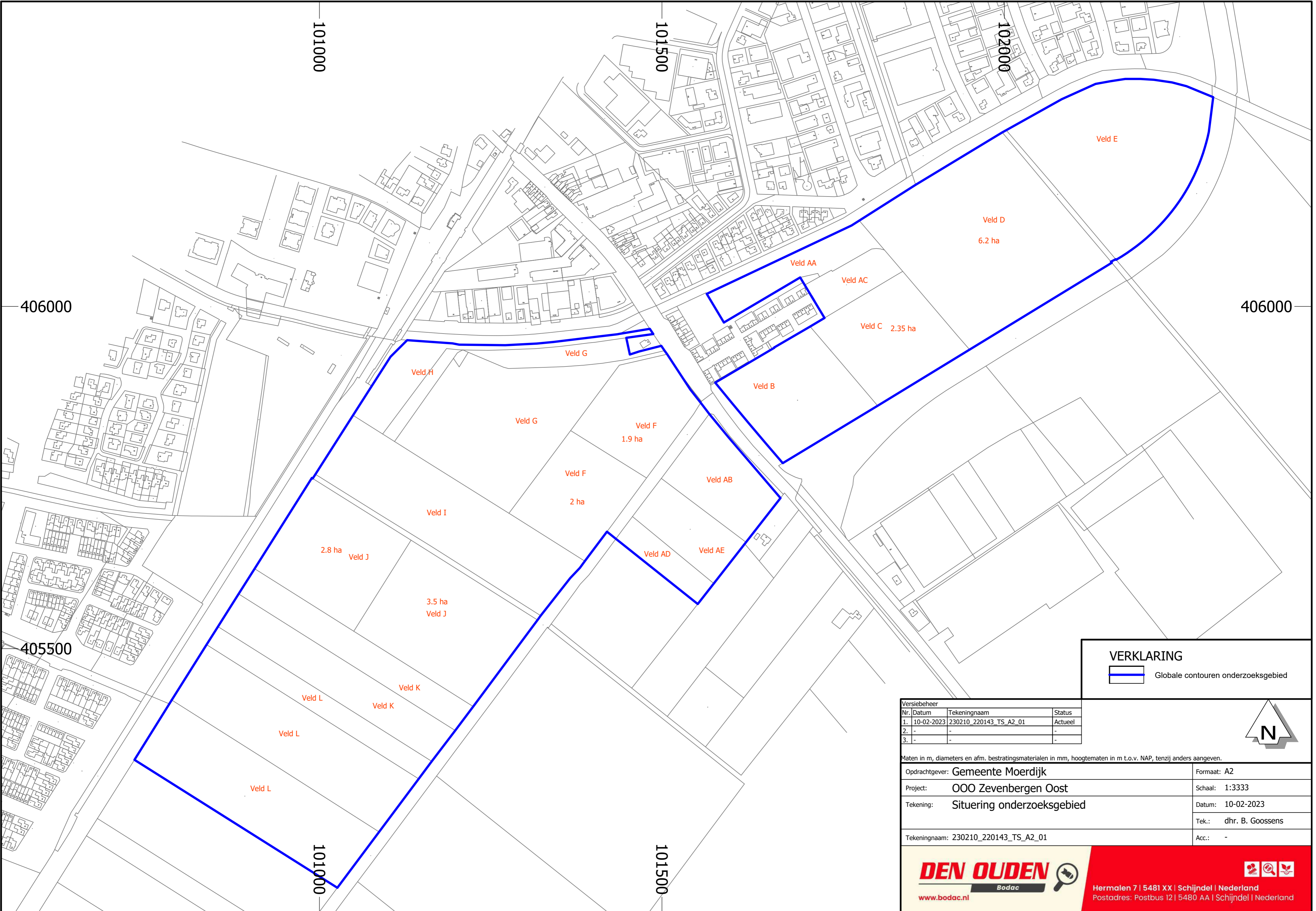
Het nader onderzoeken van de C-gebieden wordt gedaan in de vorm van actieve realtime oppervlakedetectie. Hierbij wordt een laag van 0,50 m¹ gedetecteerd waarna alle significante objecten handmatig tot 0,30-0,40 m¹ - mv worden benaderd en verwijderd. Hierop volgend wordt op aanwijzing van de (Senior) Deskundige OOO een grondlaag van maximaal 0,20 - 0,30 m¹ dikte ontgraven met een graafmachine. Vervolgens wordt een volgende meetslag uitgevoerd waarna bovenstaande procedure cyclisch wordt herhaald tot de gewenste diepte is bereikt of tot op de diepte dat passieve realtime oppervlakedetectie weer kon worden toegepast.


De D gebieden bestaande uit volledige percelen dienen nog nader onderzocht te worden d.m.v. passieve non realtime oppervlakedetectie. Hiervoor dienen de percelen eerst beschikbaar te komen voor detectie. Bijvoorbeeld na oogst van gewassen of door toestemming van de eigenaar/ pachter.

De overige D gebieden, waar non realtime detectie fysiek niet mogelijk is, dienen onderzocht te worden doormiddel van passieve realtime oppervlakedetectie. Bij passieve realtime oppervlakedetectie worden gemeten verstoringen, in tegenstelling tot non realtime detectie, direct gelokaliseerd, benaderd, geïdentificeerd en verwijderd en/of veiliggesteld.

De opsporingswerkzaamheden dienen te worden uitgevoerd door een bedrijf welke is gecertificeerd conform de CS-000.

Bijlage 1. Situering onderzoeksgebied met alle veldnamen



VERKLARING
 Globale contouren onderzoeksgebied

Versiebeheer			
Nr.	Datum	Tekeningnaam	Status
1.	10-02-2023	230210_220143_TS_A2_01	Actueel
2.	-	-	-
3.	-	-	-



Maten in m, diameters en afm. bestratingmaterialen in mm, hoogtematen in m t.o.v. NAP, tenzij anders aangeven.

Opdrachtgever: Gemeente Moerdijk	Formaat: A2
Project: OOO Zevenbergen Oost	Schaal: 1:3333
Tekening: Situering onderzoeksgebied	Datum: 10-02-2023
	Tek.: dhr. B. Goossens
Tekeningnaam: 230210_220143_TS_A2_01	Acc.: -



Hermaalen 7 | 5481 XX | Schijndel | Nederland
 Postadres: Postbus 12 | 5480 AA | Schijndel | Nederland

Bijlage 2. Objectenlijst passieve non realtime oppervlakedetectie



Objectenlijst passieve non realtime opp. detectie



Projectnaam: OOO Zevenbergen Oost
 Opdrachtgever: Gemeente Moerdijk
 Projectnummer: 220143
 nT waarde detectietekening: 10nT
 Datum: 18-nov-23
 Versie: 1
 Geïnterpreteerd op: 5cm en groter

Postbus 12 • 5480 AA Schijndel • Bezoekadres: Hermalen 7, Schijndel • www.bodac.nl
 T. (073) 543 1010 • F. (073) 549 8360 • info@bodac.nl • K.v.K. Den Bosch 17138633
 ING nr. 68.49.29.481 • IBAN: NL 46 INGB 0684 9294 81
 BIC: INGBNL2A • B.T.W. NL8102.72.763.B.01

Piket Nr.	Nr.	Longitude (°)	Latitude (°)	Easting (m)	Northing (m)	Diepte (m)-mv	Max-Waarde (nT)	Max-Waarde EMI (µV)	Magn. Moment (Am²)	Fit-Area (m²)
AD-001	1	4°36,923821380	51°38,197462892	101570,262	405591,408	0,43	18		0,077	1,78
AD-002	2	4°36,922323105	51°38,198620759	101568,557	405593,573	0,19	26		0,031	1,24
AD-003	3	4°36,919279956	51°38,198604426	101565,045	405593,580	0,31	27		0,050	1,19
AD-004	4	4°36,923152886	51°38,201769854	101569,576	405599,402	0,13	116		0,060	1,56
AD-005	6	4°36,924058631	51°38,206965691	101570,723	405609,024	0,96	24		0,737	4,48
AD-006	8	4°36,913287186	51°38,206763682	101558,291	405608,782	0,42	13		0,053	1,42
AD-007	9	4°36,916386914	51°38,210484594	101561,941	405615,643	0,65	45		0,428	3,04
AD-008	11	4°36,908604397	51°38,214059518	101553,032	405622,366	1,02	45		1,473	4,48
AD-009	12	4°36,905563196	51°38,210547397	101549,454	405615,892	0,22	39		0,053	1,28
AD-010	13	4°36,900896693	51°38,217466283	101544,206	405628,777	0,96	59		1,659	5,10
AD-011	14	4°36,889738320	51°38,209670297	101531,179	405614,459	0,41	33		0,067	0,58
AD-012	15	4°36,891020190	51°38,212747227	101532,719	405620,148	0,44	22		0,076	0,98
AD-013	17	4°36,893869786	51°38,220631412	101536,161	405634,732	1,02	33		1,295	5,18
AD-014	18	4°36,894600735	51°38,220221489	101536,997	405633,963	0,70	41		0,324	1,58
AD-015	19	4°36,888431265	51°38,218824105	101529,851	405631,447	0,16	109		0,051	0,78
AD-016	20	4°36,888624118	51°38,223125191	101530,158	405639,420	0,68	31		0,333	3,49
AD-017	21	4°36,883731645	51°38,225277155	101524,556	405643,470	1,10	59		1,906	7,75
AD-018	22	4°36,881566392	51°38,223122382	101522,015	405639,501	1,55	46		3,909	8,32
AD-019	23	4°36,879804278	51°38,222540765	101519,971	405638,444	0,61	31		0,143	1,06
AD-020	24	4°36,880840113	51°38,221048304	101521,137	405635,664	0,70	22		0,139	1,57
AD-021	25	4°36,872380213	51°38,218089550	101511,318	405630,282	0,40	27		0,096	1,43
AD-022	26	4°36,880532459	51°38,226060677	101520,880	405644,962	0,40	29		0,059	1,24
AD-023	27	4°36,877737263	51°38,227978909	101517,693	405648,553	0,71	18		0,189	2,78
AD-024	28	4°36,861951565	51°38,221385780	101499,351	405636,521	0,23	71		0,059	1,71
AD-025	29	4°36,869595874	51°38,226873895	101508,278	405646,603	0,34	28		0,053	1,20
AD-026	30	4°36,869157603	51°38,232229945	101507,878	405656,540	1,50	29		1,541	2,39
AD-027	31	4°36,865988493	51°38,230559793	101504,189	405653,482	0,23	77		0,058	1,38

Objectenlijst passieve non realtime opp. detectie



Projectnaam: OOO Zevenbergen Oost
 Opdrachtgever: Gemeente Moerdijk
 Projectnummer: 220143
 nT waarde detectietekening: 10nT
 Datum: 18-nov-23
 Versie: 1
 Geïnterpreteerd op: 5cm en groter

Postbus 12 • 5480 AA Schijndel • Bezoekadres: Hermalen 7, Schijndel • www.bodac.nl
 T. (073) 543 1010 • F. (073) 549 8360 • info@bodac.nl • K.v.K. Den Bosch 17138633
 ING nr. 68.49.29.481 • IBAN: NL 46 INGB 0684 9294 81
 BIC: INGBNL2A • B.T.W. NL8102.72.763.B.01

Piket Nr.	Nr.	Longitude (°)	Latitude (°)	Easting (m)	Northing (m)	Diepte (m)-mv	Max-Waarde (nT)	Max-Waarde EMI (µV)	Magn. Moment (Am²)	Fit-Area (m²)
AD-028	32	4°36,854599251	51°38,238234887	101491,200	405667,852	0,55	119		0,695	4,40
AD-029	33	4°36,851514100	51°38,239088520	101487,657	405669,472	0,50	83		0,361	3,75
AD-030	34	4°36,843816323	51°38,233782474	101478,671	405659,729	0,47	16		0,053	0,84
AD-031	35	4°36,841064450	51°38,240909907	101475,637	405672,978	0,26	1309		2,511	8,25
AD-032	36	4°36,843736607	51°38,243069759	101478,762	405676,949	0,74	17		0,124	1,18
AD-033	37	4°36,835533706	51°38,245979868	101469,355	405682,446	0,21	36		0,038	1,29
AD-034	38	4°36,832958017	51°38,240751141	101466,281	405672,782	0,34	27		0,042	1,02
AD-035	39	4°36,833486989	51°38,246679145	101467,008	405683,767	0,42	54		0,107	1,38
AD-036	40	4°36,827661680	51°38,242971856	101460,214	405676,965	1,12	19		0,394	2,59
AD-037	42	4°36,832210264	51°38,234431974	101465,294	405661,075	0,47	20		0,051	0,64
AD-038	43	4°36,821549752	51°38,248211140	101453,266	405686,754	0,31	647		0,949	7,88
AD-039	44	4°36,819646693	51°38,247229623	101451,051	405684,958	0,27	136		0,193	2,64
AD-040	45	4°36,823879394	51°38,250522704	101455,999	405691,012	0,40	46		0,083	1,09
AD-041	46	4°36,825669158	51°38,251027710	101458,074	405691,926	0,31	101		0,166	2,46
AD-042	47	4°36,828081398	51°38,250355362	101460,844	405690,650	0,95	14		0,309	3,03
AD-043	48	4°36,911582024	51°38,198104677	101556,154	405592,747	0,24	81		0,067	2,13
AD-044	49	4°36,910582729	51°38,188129594	101554,805	405574,264	0,41	22		0,059	1,04
AD-045	50	4°36,900779307	51°38,191531048	101543,561	405580,691	0,31	31		0,060	1,86
AD-046	51	4°36,913397604	51°38,197123522	101558,229	405590,906	0,54	14		0,062	0,84
AD-047	52	4°36,903113966	51°38,202198353	101546,464	405600,441	0,27	58		0,078	1,57
AD-048	53	4°36,903072557	51°38,199102905	101546,356	405594,702	0,46	24		0,106	1,66
AD-049	54	4°36,901921862	51°38,198507123	101545,016	405593,612	0,41	28		0,099	1,85
AD-050	56	4°36,891115993	51°38,194014230	101532,461	405585,414	0,12	87		0,043	1,16
AD-051	57	4°36,894280414	51°38,198761923	101536,205	405594,178	0,47	20		0,052	0,79
AD-052	58	4°36,894223463	51°38,207048744	101536,302	405609,543	0,18	59		0,031	1,11
AD-053	59	4°36,884734650	51°38,206236595	101525,339	405608,154	0,31	30		0,058	1,35
AD-054	60	4°36,882103906	51°38,199446696	101522,170	405595,596	0,50	15		0,051	0,82

Objectenlijst passieve non realtime opp. detectie



Projectnaam: OOO Zevenbergen Oost
 Opdrachtgever: Gemeente Moerdijk
 Projectnummer: 220143
 nT waarde detectietekening: 10nT
 Datum: 18-nov-23
 Versie: 1
 Geïnterpreteerd op: 5cm en groter

Postbus 12 • 5480 AA Schijndel • Bezoekadres: Hermalen 7, Schijndel • www.bodac.nl
 T. (073) 543 1010 • F. (073) 549 8360 • info@bodac.nl • K.v.K. Den Bosch 17138633
 ING nr. 68.49.29.481 • IBAN: NL 46 INGB 0684 9294 81
 BIC: INGBNL2A • B.T.W. NL8102.72.763.B.01

Piket Nr.	Nr.	Longitude (°)	Latitude (°)	Easting (m)	Northing (m)	Diepte (m)-mv	Max-Waarde (nT)	Max-Waarde EMI (µV)	Magn. Moment (Am²)	Fit-Area (m²)
AD-055	61	4°36,883778027	51°38,197368684	101524,060	405591,723	0,30	13		0,030	1,28
AD-056	62	4°36,886873851	51°38,210362455	101527,888	405615,777	0,50	173		1,006	5,30
AD-057	63	4°36,872785707	51°38,202149550	101511,472	405600,722	0,18	61		0,050	1,48
AD-058	64	4°36,873610276	51°38,203197630	101512,444	405602,655	0,31	32		0,069	1,33
AD-059	65	4°36,875966882	51°38,203968944	101515,178	405604,056	0,25	37		0,034	1,09
AD-060	66	4°36,869152522	51°38,205944601	101507,355	405607,803	0,21	77		0,078	1,43
AD-061	67	4°36,868994534	51°38,210957816	101507,271	405617,100	0,35	24		0,035	0,79
AD-062	68	4°36,877156661	51°38,212413069	101516,717	405619,698	0,23	69		0,105	2,15
AD-063	69	4°36,876661835	51°38,213481304	101516,167	405621,685	0,28	28		0,033	0,82
AD-064	70	4°36,876674993	51°38,214535872	101516,203	405623,640	0,23	24		0,032	1,17
AD-065	73	4°36,847281267	51°38,220866637	101482,415	405635,738	0,17	166		0,092	3,39
AD-066	74	4°36,848802402	51°38,224625134	101484,244	405642,689	0,40	23		0,041	0,83
AD-067	75	4°36,840371867	51°38,220495003	101474,436	405635,134	0,32	30		0,048	0,85
AD-068	76	4°36,834231165	51°38,217713413	101467,296	405630,052	0,30	20		0,032	1,36
AD-069	78	4°36,829334503	51°38,233351930	101461,955	405659,108	0,21	58		0,062	1,66
AD-070	79	4°36,821682772	51°38,224719045	101452,956	405643,195	0,13	50		0,033	1,63
AD-071	80	4°36,818774490	51°38,231001238	101449,725	405654,879	0,19	45		0,041	1,12
AD-072	81	4°36,814676973	51°38,230791507	101444,993	405654,540	0,42	17		0,042	0,84
AD-073	83	4°36,813372365	51°38,237809552	101443,626	405667,568	0,32	19		0,038	1,73
AD-074	84	4°36,811313798	51°38,240282994	101441,300	405672,180	0,38	14		0,045	1,37
AD-075	85	4°36,809888426	51°38,237487001	101439,600	405667,013	1,07	8		0,155	0,74
AD-076	86	4°36,876388295	51°38,197709745	101515,541	405592,446	0,24	24		0,034	1,36
AD-077	88	4°36,889385118	51°38,213877169	101530,854	405622,263	0,30	19		0,032	1,21
AD-078	91	4°36,833922584	51°38,240273021	101467,384	405671,884	0,41	19		0,035	0,84
AD-079	93	4°36,824125711	51°38,245089852	101456,176	405680,935	1,23	9		0,245	1,03
AD-080	94	4°36,830833858	51°38,248916247	101463,991	405687,948	1,23	7		0,225	0,93
AD-081	96	4°36,820728621	51°38,243119375	101452,218	405677,323	0,41	16		0,034	0,82

Objectenlijst passieve non realtime opp. detectie



Projectnaam: OOO Zevenbergen Oost
 Opdrachtgever: Gemeente Moerdijk
 Projectnummer: 220143
 nT waarde detectietekening: 10nT
 Datum: 18-nov-23
 Versie: 1
 Geïnterpreteerd op: 5cm en groter

Postbus 12 • 5480 AA Schijndel • Bezoekadres: Hermalen 7, Schijndel • www.bodac.nl
 T. (073) 543 1010 • F. (073) 549 8360 • info@bodac.nl • K.v.K. Den Bosch 17138633
 ING nr. 68.49.29.481 • IBAN: NL 46 INGB 0684 9294 81
 BIC: INGBNL2A • B.T.W. NL8102.72.763.B.01

Piket Nr.	Nr.	Longitude (°)	Latitude (°)	Easting (m)	Northing (m)	Diepte (m)-mv	Max-Waarde (nT)	Max-Waarde EMI (µV)	Magn. Moment (Am²)	Fit-Area (m²)
AD-082	97	4°36,814644854	51°38,238512468	101445,108	405668,856	1,16	8		0,176	0,90
AD-083	98	4°36,809451751	51°38,230060353	101438,950	405653,248	0,47	15		0,040	0,93
AD-084	100	4°36,846810253	51°38,224083526	101481,935	405641,709	0,27	38		0,035	1,15
AE-001	2	4°36,959932285	51°38,230491944	101612,574	405652,207	0,31	66		0,078	0,99
AE-002	3	4°36,961219124	51°38,232428243	101614,097	405655,781	0,68	22		0,130	0,66
AE-003	4	4°36,962706352	51°38,234021862	101615,844	405658,718	1,01	16		0,290	1,01
AE-004	5	4°36,960101342	51°38,228404272	101612,728	405648,334	0,19	188		0,146	2,02
AE-005	6	4°36,961190672	51°38,228279301	101613,983	405648,089	0,48	185		0,750	1,40
AE-006	7	4°36,956752777	51°38,224890721	101608,796	405641,860	0,11	398		0,156	2,10
AE-007	8	4°36,955667248	51°38,224054303	101607,527	405640,323	0,27	46		0,061	1,48
AE-008	9	4°36,957422679	51°38,228458234	101609,639	405648,467	0,47	28		0,110	1,27
AE-009	10	4°36,956985954	51°38,229882146	101609,163	405651,112	0,25	38		0,060	2,11
AE-010	11	4°36,955883927	51°38,229729575	101607,888	405650,843	0,25	100		0,161	2,06
AE-011	12	4°36,955566984	51°38,228154406	101607,492	405647,926	0,34	16		0,041	1,11
AE-012	13	4°36,957444992	51°38,233548787	101609,764	405657,905	0,36	70		0,274	2,91
AE-013	15	4°36,956513736	51°38,234618768	101608,711	405659,900	0,50	17		0,080	1,59
AE-014	16	4°36,955504431	51°38,233206418	101607,519	405657,294	0,28	184		0,155	2,79
AE-015	17	4°36,955219504	51°38,231360720	101607,154	405653,875	0,20	31		0,037	1,42
AE-016	18	4°36,952717323	51°38,228230587	101604,206	405648,102	0,22	45		0,047	1,19
AE-017	20	4°36,949015285	51°38,225909912	101599,889	405643,845	0,31	42		0,073	1,93
AE-018	21	4°36,947184845	51°38,225683806	101597,772	405643,448	0,19	304		0,181	2,25
AE-019	22	4°36,953962329	51°38,230914334	101605,695	405653,063	0,33	19		0,044	1,13
AE-020	23	4°36,951903583	51°38,233596844	101603,372	405658,062	0,34	76		0,164	2,72
AE-021	24	4°36,951960022	51°38,234307089	101603,451	405659,378	0,18	303		0,175	1,92
AE-022	25	4°36,949616755	51°38,232019115	101600,703	405655,165	0,19	99		0,087	1,63
AE-023	26	4°36,950748550	51°38,230701359	101601,983	405652,707	0,23	59		0,058	0,91
AE-024	27	4°36,947849525	51°38,230582066	101598,636	405652,522	0,38	149		0,309	2,27

Objectenlijst passieve non realtime opp. detectie



Projectnaam: OOO Zevenbergen Oost
 Opdrachtgever: Gemeente Moerdijk
 Projectnummer: 220143
 nT waarde detectietekening: 10nT
 Datum: 18-nov-23
 Versie: 1
 Geïnterpreteerd op: 5cm en groter

Postbus 12 • 5480 AA Schijndel • Bezoekadres: Hermalen 7, Schijndel • www.bodac.nl
 T. (073) 543 1010 • F. (073) 549 8360 • info@bodac.nl • K.v.K. Den Bosch 17138633
 ING nr. 68.49.29.481 • IBAN: NL 46 INGB 0684 9294 81
 BIC: INGBNL2A • B.T.W. NL8102.72.763.B.01

Piket Nr.	Nr.	Longitude (°)	Latitude (°)	Easting (m)	Northing (m)	Diepte (m)-mv	Max-Waarde (nT)	Max-Waarde EMI (µV)	Magn. Moment (Am²)	Fit-Area (m²)
AE-025	28	4°36,948151614	51°38,232209781	101599,016	405655,536	0,19	42		0,049	1,06
AE-026	29	4°36,943913328	51°38,228936391	101594,062	405649,519	0,54	27		0,192	2,19
AE-027	30	4°36,943211271	51°38,229442453	101593,262	405650,465	0,34	29		0,082	1,47
AE-028	31	4°36,941404170	51°38,228209876	101591,153	405648,202	0,33	36		0,077	1,10
AE-029	32	4°36,943000699	51°38,228705916	101593,004	405649,102	0,34	50		0,089	0,88
AE-030	33	4°36,952615118	51°38,237260402	101604,265	405664,846	0,30	42		0,061	1,54
AE-031	34	4°36,951217878	51°38,238857204	101602,684	405667,824	0,23	180		0,170	2,28
AE-032	35	4°36,951118628	51°38,239045464	101602,573	405668,174	0,43	49		0,173	2,25
AE-033	36	4°36,951388055	51°38,236785440	101602,840	405663,980	0,50	14		0,079	1,18
AE-034	38	4°36,946156604	51°38,238045272	101596,829	405666,380	0,43	24		0,053	0,71
AE-035	39	4°36,943926190	51°38,243020390	101594,353	405675,632	0,59	45		0,216	2,70
AE-036	40	4°36,942289519	51°38,243286631	101592,470	405676,146	0,40	21		0,062	1,20
AE-037	41	4°36,942191706	51°38,239719236	101592,287	405669,532	0,24	39		0,031	1,30
AE-038	42	4°36,944539906	51°38,233090996	101594,866	405657,214	0,33	78		0,157	1,75
AE-039	43	4°36,942857985	51°38,233317305	101592,930	405657,654	0,31	145		0,290	2,14
AE-040	44	4°36,941020470	51°38,233471257	101590,813	405657,962	0,37	55		0,144	2,01
AE-041	45	4°36,938980735	51°38,231016917	101588,412	405653,436	0,26	46		0,063	0,79
AE-042	46	4°36,940263027	51°38,231875142	101589,908	405655,012	0,41	28		0,101	1,15
AE-043	48	4°36,939821026	51°38,235840023	101589,476	405662,369	0,46	114		0,497	3,85
AE-044	49	4°36,939805671	51°38,234780806	101589,437	405660,405	0,96	61		1,366	4,63
AE-045	50	4°36,941496185	51°38,235395872	101591,400	405661,525	0,49	106		0,584	3,95
AE-046	51	4°36,936588318	51°38,234895194	101585,728	405660,656	0,37	23		0,088	1,17
AE-047	52	4°36,938590078	51°38,238186188	101588,102	405666,734	0,42	25		0,054	0,73
AE-048	53	4°36,934965822	51°38,235052023	101583,859	405660,967	0,31	35		0,064	1,59
AE-049	54	4°36,934904803	51°38,236536671	101583,818	405663,721	0,21	102		0,095	1,67
AE-050	55	4°36,936518918	51°38,237036588	101585,690	405664,628	0,31	30		0,057	1,61
AE-051	56	4°36,934022973	51°38,233781177	101582,746	405658,622	0,53	23		0,140	1,46

Objectenlijst passieve non realtime opp. detectie



Projectnaam: OOO Zevenbergen Oost
 Opdrachtgever: Gemeente Moerdijk
 Projectnummer: 220143
 nT waarde detectietekening: 10nT
 Datum: 18-nov-23
 Versie: 1
 Geïnterpreteerd op: 5cm en groter

Postbus 12 • 5480 AA Schijndel • Bezoekadres: Hermalen 7, Schijndel • www.bodac.nl
 T. (073) 543 1010 • F. (073) 549 8360 • info@bodac.nl • K.v.K. Den Bosch 17138633
 ING nr. 68.49.29.481 • IBAN: NL 46 INGB 0684 9294 81
 BIC: INGBNL2A • B.T.W. NL8102.72.763.B.01

Piket Nr.	Nr.	Longitude (°)	Latitude (°)	Easting (m)	Northing (m)	Diepte (m)-mv	Max-Waarde (nT)	Max-Waarde EMI (µV)	Magn. Moment (Am²)	Fit-Area (m²)
AE-052	57	4°36,932779933	51°38,235559358	101581,347	405661,935	0,41	32		0,117	1,21
AE-053	58	4°36,932400081	51°38,234240209	101580,883	405659,493	0,52	29		0,097	0,80
AE-054	59	4°36,935259715	51°38,240334794	101584,302	405670,759	0,35	24		0,057	0,81
AE-055	60	4°36,936151844	51°38,240310668	101585,331	405670,703	0,39	22		0,063	0,73
AE-056	61	4°36,935868388	51°38,231518208	101584,831	405654,404	1,63	17		1,046	0,79
AE-057	63	4°36,926922095	51°38,236598445	101574,609	405663,933	0,43	28		0,115	0,99
AE-058	65	4°36,925642998	51°38,237143899	101573,144	405664,960	0,28	51		0,080	1,38
AE-059	66	4°36,926301942	51°38,237638261	101573,914	405665,868	0,44	23		0,090	1,11
AE-060	67	4°36,926593062	51°38,238508066	101574,267	405667,477	0,71	16		0,245	1,39
AE-061	68	4°36,930578399	51°38,243220370	101578,957	405676,166	0,29	108		0,129	2,39
AE-062	69	4°36,929050849	51°38,245545377	101577,241	405680,496	0,92	19		0,378	2,50
AE-063	70	4°36,925929071	51°38,243327315	101573,595	405676,421	0,23	70		0,090	1,39
AE-064	71	4°36,921131841	51°38,242757486	101568,050	405675,423	0,27	71		0,099	2,04
AE-065	72	4°36,923184680	51°38,244795934	101570,458	405679,178	0,35	30		0,075	1,36
AE-066	74	4°36,927660207	51°38,250157289	101575,727	405689,064	0,72	20		0,292	1,71
AE-067	75	4°36,923718657	51°38,250604055	101571,188	405689,940	2,08	22		5,298	7,03
AE-068	76	4°36,921249549	51°38,248915672	101568,306	405686,840	0,71	70		0,559	3,96
AE-069	77	4°36,922674182	51°38,248560318	101569,943	405686,164	0,22	36		0,046	1,36
AE-070	78	4°36,914439569	51°38,243398962	101560,341	405676,695	0,77	36		0,561	3,18
AE-071	79	4°36,917765845	51°38,249737568	101564,303	405688,406	0,21	367		0,232	1,64
AE-072	81	4°36,919342189	51°38,253702072	101566,200	405695,738	0,27	80		0,115	1,87
AE-073	82	4°36,915137124	51°38,251007572	101561,295	405690,793	0,47	39		0,191	1,82
AE-074	84	4°36,910677880	51°38,246223923	101556,057	405681,978	0,31	67		0,147	1,71
AE-075	85	4°36,912010550	51°38,248442716	101557,638	405686,076	0,51	61		0,328	3,16
AE-076	86	4°36,910110685	51°38,250837088	101555,493	405690,539	1,12	33		0,976	2,59
AE-077	87	4°36,910117867	51°38,251655392	101555,517	405692,056	0,37	183		0,387	2,69
AE-078	88	4°36,913531221	51°38,253508773	101559,492	405695,451	0,73	33		0,445	2,62

Objectenlijst passieve non realtime opp. detectie



Projectnaam: OOO Zevenbergen Oost
 Opdrachtgever: Gemeente Moerdijk
 Projectnummer: 220143
 nT waarde detectietekening: 10nT
 Datum: 18-nov-23
 Versie: 1
 Geïnterpreteerd op: 5cm en groter

Postbus 12 • 5480 AA Schijndel • Bezoekadres: Hermalen 7, Schijndel • www.bodac.nl
 T. (073) 543 1010 • F. (073) 549 8360 • info@bodac.nl • K.v.K. Den Bosch 17138633
 ING nr. 68.49.29.481 • IBAN: NL 46 INGB 0684 9294 81
 BIC: INGBNL2A • B.T.W. NL8102.72.763.B.01

Piket Nr.	Nr.	Longitude (°)	Latitude (°)	Easting (m)	Northing (m)	Diepte (m)-mv	Max-Waarde (nT)	Max-Waarde EMI (µV)	Magn. Moment (Am ²)	Fit-Area (m ²)
AE-079	89	4°36,915824956	51°38,255162205	101562,171	405698,488	0,34	20		0,049	1,16
AE-080	90	4°36,907958462	51°38,249045474	101552,975	405687,243	0,58	32		0,126	1,87
AE-081	91	4°36,906265053	51°38,247584966	101550,992	405684,556	0,80	22		0,295	1,58
AE-082	92	4°36,908229686	51°38,253478324	101553,375	405695,459	0,29	102		0,131	2,13
AE-083	95	4°36,905405179	51°38,257268645	101550,190	405702,521	0,79	73		0,998	4,63
AE-084	96	4°36,903354717	51°38,255455269	101547,789	405699,184	1,32	43		3,061	5,26
AE-085	97	4°36,900420379	51°38,252932832	101544,354	405694,543	0,95	51		1,223	3,69
AE-086	98	4°36,899243653	51°38,251953303	101542,977	405692,741	0,92	42		0,941	2,64
AE-087	99	4°36,898114489	51°38,250880493	101541,653	405690,766	0,82	33		0,654	2,36
AE-088	100	4°36,897239146	51°38,252260371	101540,671	405693,335	0,36	27		0,064	1,39
AE-089	101	4°36,893850400	51°38,251393152	101536,744	405691,769	0,25	37		0,042	1,12
AE-090	102	4°36,897181518	51°38,250067074	101540,561	405689,269	0,86	17		0,390	1,95
AE-091	103	4°36,901989062	51°38,259409761	101546,291	405706,533	0,72	15		0,107	0,97
AE-092	104	4°36,885408430	51°38,254148120	101527,058	405696,980	0,90	28		0,647	3,41
AE-093	105	4°36,887939644	51°38,256402143	101530,023	405701,128	0,77	21		0,307	2,05
AE-094	106	4°36,886660254	51°38,255314632	101528,525	405699,128	0,84	13		0,282	1,93
AE-095	107	4°36,889813692	51°38,258864761	101532,233	405705,672	0,35	17		0,044	1,17
AE-096	108	4°36,886778430	51°38,264696026	101528,846	405716,521	0,83	19		0,177	1,17
AE-097	109	4°36,883489683	51°38,265645650	101525,071	405718,322	0,85	10		0,225	3,23
AE-098	110	4°36,875867764	51°38,259002521	101516,146	405706,098	0,72	130		1,878	5,78
AE-099	111	4°36,877581454	51°38,256838130	101518,081	405702,064	1,08	149		5,244	8,25
AE-100	112	4°36,871857973	51°38,261161229	101511,563	405710,149	0,37	38		0,067	0,98
AE-101	113	4°36,866898212	51°38,263382017	101505,884	405714,328	0,70	51		0,541	3,97
AE-102	114	4°36,869765548	51°38,270025071	101509,323	405726,610	0,51	25		0,077	0,74
AE-103	115	4°36,870518236	51°38,276657888	101510,322	405738,899	0,57	15		0,075	0,71
AE-104	116	4°36,857508464	51°38,273200231	101495,244	405732,647	0,21	72		0,089	1,35
AE-105	118	4°36,857555902	51°38,276143710	101495,357	405738,104	1,10	19		0,842	3,55

Objectenlijst passieve non realtime opp. detectie



Projectnaam: OOO Zevenbergen Oost
 Opdrachtgever: Gemeente Moerdijk
 Projectnummer: 220143
 nT waarde detectietekening: 10nT
 Datum: 18-nov-23
 Versie: 1
 Geïnterpreteerd op: 5cm en groter

Postbus 12 • 5480 AA Schijndel • Bezoekadres: Hermalen 7, Schijndel • www.bodac.nl
 T. (073) 543 1010 • F. (073) 549 8360 • info@bodac.nl • K.v.K. Den Bosch 17138633
 ING nr. 68.49.29.481 • IBAN: NL 46 INGB 0684 9294 81
 BIC: INGBNL2A • B.T.W. NL8102.72.763.B.01

Piket Nr.	Nr.	Longitude (°)	Latitude (°)	Easting (m)	Northing (m)	Diepte (m)-mv	Max-Waarde (nT)	Max-Waarde EMI (µV)	Magn. Moment (Am²)	Fit-Area (m²)
AE-106	119	4°36,850796098	51°38,272115561	101487,479	405730,718	1,53	18		0,905	1,51
AE-107	120	4°36,851741417	51°38,271836727	101488,564	405730,189	1,05	19		0,294	0,85
AE-108	121	4°36,854868477	51°38,276410316	101492,261	405738,631	0,36	56		0,153	0,85
AE-109	122	4°36,942038442	51°38,212298062	101591,572	405618,692	0,27	295		0,262	0,55
AE-110	123	4°36,945754499	51°38,217614007	101595,964	405628,503	0,30	67		0,127	1,46
AE-111	124	4°36,941724912	51°38,216798571	101591,299	405627,040	0,32	50		0,102	1,11
AE-112	125	4°36,942089016	51°38,217930249	101591,741	405629,134	0,35	103		0,154	1,87
AE-113	126	4°36,943056748	51°38,220330278	101592,905	405633,572	0,36	79		0,250	2,16
AE-114	127	4°36,951442671	51°38,223123423	101602,635	405638,648	0,22	72		0,081	1,63
AE-115	129	4°36,949069625	51°38,222701433	101599,888	405637,895	0,17	98		0,114	1,83
AE-116	130	4°36,948669910	51°38,223776261	101599,448	405639,893	0,26	35		0,065	1,39
AE-117	131	4°36,947105912	51°38,223548293	101597,639	405639,489	0,54	20		0,077	0,66
AE-118	132	4°36,944697260	51°38,220035909	101594,791	405633,006	0,43	21		0,049	1,08
AE-119	133	4°36,943023979	51°38,221875957	101592,897	405636,438	0,14	155		0,107	1,84
AE-120	134	4°36,945121109	51°38,223022540	101595,339	405638,539	0,31	38		0,082	1,49
AE-121	135	4°36,945570237	51°38,224058642	101595,878	405640,454	0,26	41		0,044	0,98
AE-122	136	4°36,943826588	51°38,226034890	101593,905	405644,140	0,31	29		0,075	1,58
AE-123	137	4°36,941576685	51°38,224616242	101591,281	405641,537	0,28	157		0,193	2,86
AE-124	138	4°36,942594139	51°38,225389966	101592,470	405642,959	0,42	16		0,063	1,00
AE-125	139	4°36,939008073	51°38,217784871	101588,183	405628,902	0,28	26		0,047	1,32
AE-126	140	4°36,934125043	51°38,215944553	101582,513	405625,549	0,34	38		0,096	1,63
AE-127	142	4°36,932939961	51°38,218104843	101581,189	405629,569	0,34	69		0,153	2,04
AE-128	143	4°36,936307680	51°38,221591002	101585,143	405635,992	0,25	250		0,243	2,86
AE-129	144	4°36,939776999	51°38,224514609	101589,203	405641,370	0,23	63		0,052	1,08
AE-130	145	4°36,926702439	51°38,218611103	101574,002	405630,584	0,28	29		0,061	1,32
AE-131	147	4°36,930058630	51°38,222250744	101577,946	405637,292	0,26	73		0,066	0,91
AE-132	148	4°36,932544820	51°38,223356113	101580,836	405639,311	0,22	100		0,090	1,67

Objectenlijst passieve non realtime opp. detectie



Projectnaam: OOO Zevenbergen Oost
 Opdrachtgever: Gemeente Moerdijk
 Projectnummer: 220143
 nT waarde detectietekening: 10nT
 Datum: 18-nov-23
 Versie: 1
 Geïnterpreteerd op: 5cm en groter

Postbus 12 • 5480 AA Schijndel • Bezoekadres: Hermalen 7, Schijndel • www.bodac.nl
 T. (073) 543 1010 • F. (073) 549 8360 • info@bodac.nl • K.v.K. Den Bosch 17138633
 ING nr. 68.49.29.481 • IBAN: NL 46 INGB 0684 9294 81
 BIC: INGBNL2A • B.T.W. NL8102.72.763.B.01

Piket Nr.	Nr.	Longitude (°)	Latitude (°)	Easting (m)	Northing (m)	Diepte (m)-mv	Max-Waarde (nT)	Max-Waarde EMI (µV)	Magn. Moment (Am²)	Fit-Area (m²)
AE-133	149	4°36,932787752	51°38,225223243	101581,153	405642,770	0,23	1598		1,994	3,70
AE-134	152	4°36,920271896	51°38,222609249	101566,661	405638,076	0,28	55		0,069	1,23
AE-135	154	4°36,918864439	51°38,224534848	101565,075	405641,664	0,31	109		0,198	3,02
AE-136	155	4°36,921742352	51°38,227131173	101568,447	405646,442	0,38	97		0,286	1,72
AE-137	156	4°36,922610862	51°38,228169745	101569,469	405648,357	0,37	20		0,068	1,22
AE-138	157	4°36,923468579	51°38,232097550	101570,536	405655,630	0,31	37		0,086	1,58
AE-139	158	4°36,919183967	51°38,227566874	101565,504	405647,282	0,58	45		0,234	1,30
AE-140	159	4°36,919934748	51°38,227951233	101566,377	405647,985	0,32	40		0,070	1,12
AE-141	160	4°36,917022221	51°38,227090164	101563,000	405646,424	0,24	29		0,044	0,81
AE-142	161	4°36,918996609	51°38,233983476	101565,414	405659,181	0,30	265		0,378	3,34
AE-143	162	4°36,916074378	51°38,230241295	101561,969	405652,278	0,35	44		0,087	1,39
AE-144	163	4°36,917103556	51°38,229140333	101563,134	405650,224	0,37	33		0,052	0,79
AE-145	164	4°36,915081702	51°38,232445442	101560,867	405656,377	0,37	35		0,086	1,08
AE-146	165	4°36,915360007	51°38,235096993	101561,240	405661,290	0,35	28		0,056	1,28
AE-147	166	4°36,913132516	51°38,236360922	101558,695	405663,661	0,30	65		0,097	1,56
AE-148	168	4°36,911615982	51°38,235889856	101556,936	405662,806	0,58	58		0,395	3,16
AE-149	169	4°36,902471511	51°38,230085981	101546,271	405652,157	0,28	39		0,050	0,74
AE-150	170	4°36,900826205	51°38,231846154	101544,408	405655,440	0,25	86		0,110	1,58
AE-151	171	4°36,900152314	51°38,231569949	101543,625	405654,937	0,62	24		0,131	0,74
AE-152	172	4°36,906535924	51°38,235252082	101551,062	405661,686	0,23	62		0,090	1,61
AE-153	174	4°36,907272442	51°38,233975944	101551,887	405659,311	0,18	64		0,041	1,28
AE-154	175	4°36,907121708	51°38,237296201	101551,778	405665,469	0,75	55		0,614	3,82
AE-155	177	4°36,909051756	51°38,239148185	101554,041	405668,879	0,77	18		0,249	2,81
AE-156	178	4°36,911265585	51°38,240127304	101556,615	405670,667	0,20	91		0,125	1,28
AE-157	179	4°36,913804317	51°38,239486677	101559,531	405669,448	0,29	29		0,047	1,10
AE-158	180	4°36,907801538	51°38,243813027	101552,691	405677,543	1,31	28		1,180	3,19
AE-159	181	4°36,900378780	51°38,233589835	101543,926	405658,679	0,24	69		0,073	1,55

Objectenlijst passieve non realtime opp. detectie



Projectnaam: OOO Zevenbergen Oost
 Opdrachtgever: Gemeente Moerdijk
 Projectnummer: 220143
 nT waarde detectietekening: 10nT
 Datum: 18-nov-23
 Versie: 1
 Geïnterpreteerd op: 5cm en groter

Postbus 12 • 5480 AA Schijndel • Bezoekadres: Hermalen 7, Schijndel • www.bodac.nl
 T. (073) 543 1010 • F. (073) 549 8360 • info@bodac.nl • K.v.K. Den Bosch 17138633
 ING nr. 68.49.29.481 • IBAN: NL 46 INGB 0684 9294 81
 BIC: INGBNL2A • B.T.W. NL8102.72.763.B.01

Piket Nr.	Nr.	Longitude (°)	Latitude (°)	Easting (m)	Northing (m)	Diepte (m)-mv	Max-Waarde (nT)	Max-Waarde EMI (µV)	Magn. Moment (Am²)	Fit-Area (m²)
AE-160	182	4°36,899095501	51°38,232782641	101542,429	405657,198	0,24	36		0,053	0,98
AE-161	183	4°36,895417638	51°38,233692967	101538,204	405658,931	0,20	77		0,060	0,77
AE-162	184	4°36,899982054	51°38,236482182	101543,525	405664,047	0,38	23		0,094	1,40
AE-163	185	4°36,901757511	51°38,239449885	101545,632	405669,527	0,25	25		0,028	1,24
AE-164	186	4°36,901955150	51°38,243963646	101545,948	405677,894	0,61	31		0,252	2,54
AE-165	187	4°36,900816492	51°38,243043462	101544,617	405676,202	0,89	25		0,709	2,32
AE-166	188	4°36,897670494	51°38,240425496	101540,936	405671,386	0,86	20		0,442	2,63
AE-167	189	4°36,897261036	51°38,238512931	101540,426	405667,845	0,31	229		0,523	3,11
AE-168	190	4°36,893519460	51°38,236904299	101536,077	405664,908	0,82	20		0,405	3,37
AE-169	192	4°36,893231105	51°38,240969141	101535,824	405672,449	0,14	1365		0,575	4,43
AE-170	193	4°36,895865729	51°38,248805342	101539,018	405686,946	0,79	28		0,390	1,92
AE-171	194	4°36,894516812	51°38,247757345	101537,441	405685,019	0,82	34		0,649	4,22
AE-172	195	4°36,892406690	51°38,245886897	101534,970	405681,577	0,70	36		0,411	2,49
AE-173	196	4°36,891857518	51°38,245458343	101534,328	405680,789	0,94	48		0,969	2,55
AE-174	197	4°36,890788238	51°38,244382760	101533,073	405678,808	0,90	37		0,704	2,74
AE-175	198	4°36,889307479	51°38,243221792	101531,342	405676,673	0,68	23		0,262	2,25
AE-176	199	4°36,888372295	51°38,242425876	101530,247	405675,209	0,84	55		1,056	3,14
AE-177	200	4°36,885808879	51°38,240109983	101527,244	405670,947	0,86	34		0,778	2,98
AE-178	201	4°36,884784442	51°38,239288040	101526,046	405669,435	0,86	32		0,771	2,71
AE-179	202	4°36,883642430	51°38,252937538	101524,997	405694,757	0,77	14		0,216	1,50
AE-180	203	4°36,882840900	51°38,252018451	101524,054	405693,063	0,83	22		0,217	1,17
AE-181	204	4°36,882026675	51°38,250190698	101523,079	405689,684	0,31	61		0,116	2,07
AE-182	205	4°36,881552124	51°38,250989700	101522,547	405691,171	0,79	18		0,274	1,88
AE-183	206	4°36,875983616	51°38,246214058	101516,028	405682,385	0,80	30		0,516	3,29
AE-184	207	4°36,875270372	51°38,245701207	101515,195	405681,442	0,88	37		0,579	2,32
AE-185	208	4°36,873482282	51°38,244352291	101513,106	405678,963	0,73	31		0,289	1,94
AE-186	209	4°36,873973027	51°38,247130502	101513,727	405684,108	0,26	70		0,077	1,53

Objectenlijst passieve non realtime opp. detectie



Projectnaam: OOO Zevenbergen Oost
 Opdrachtgever: Gemeente Moerdijk
 Projectnummer: 220143
 nT waarde detectietekening: 10nT
 Datum: 18-nov-23
 Versie: 1
 Geïnterpreteerd op: 5cm en groter

Postbus 12 • 5480 AA Schijndel • Bezoekadres: Hermalen 7, Schijndel • www.bodac.nl
 T. (073) 543 1010 • F. (073) 549 8360 • info@bodac.nl • K.v.K. Den Bosch 17138633
 ING nr. 68.49.29.481 • IBAN: NL 46 INGB 0684 9294 81
 BIC: INGBNL2A • B.T.W. NL8102.72.763.B.01

Piket Nr.	Nr.	Longitude (°)	Latitude (°)	Easting (m)	Northing (m)	Diepte (m)-mv	Max-Waarde (nT)	Max-Waarde EMI (µV)	Magn. Moment (Am²)	Fit-Area (m²)
AE-187	210	4°36,872654621	51°38,248671895	101512,236	405686,983	0,65	20		0,195	2,04
AE-188	211	4°36,866934139	51°38,249711210	101505,657	405688,980	1,42	16		0,708	0,85
AE-189	212	4°36,863683255	51°38,249395507	101501,900	405688,434	0,56	20		0,106	1,18
AE-190	213	4°36,864148166	51°38,252215055	101502,492	405693,656	0,83	22		0,322	1,47
AE-191	214	4°36,870299521	51°38,256573471	101509,674	405701,662	0,32	25		0,042	0,70
AE-192	215	4°36,856796298	51°38,254780609	101494,060	405698,503	0,80	25		0,217	1,21
AE-193	216	4°36,861391982	51°38,258931365	101499,444	405706,143	0,52	41		0,140	1,21
AE-194	217	4°36,865003960	51°38,261730237	101503,666	405711,288	0,66	22		0,122	0,88
AE-195	218	4°36,864515578	51°38,261190434	101503,092	405710,293	0,53	20		0,073	1,00
AE-196	219	4°36,862934016	51°38,262845115	101501,300	405713,381	1,39	19		0,780	1,51
AE-197	220	4°36,859073636	51°38,264919550	101496,887	405717,274	0,26	147		0,203	2,13
AE-198	221	4°36,853695909	51°38,268372409	101490,750	405723,742	1,04	27		0,382	1,30
AE-199	222	4°36,850797172	51°38,268326050	101487,405	405723,692	0,21	202		0,276	2,05
AE-200	223	4°36,852564136	51°38,268920044	101489,456	405724,771	0,73	18		0,136	0,81
AE-201	225	4°36,843236756	51°38,264321008	101478,604	405716,358	0,78	18		0,255	2,33
AE-202	226	4°36,842349403	51°38,265649218	101477,606	405718,832	1,18	17		0,467	0,91
AE-203	227	4°36,840174501	51°38,264308558	101475,071	405716,373	0,34	299		0,382	0,88
AE-204	228	4°36,837407464	51°38,259872690	101471,791	405708,182	0,58	22		0,086	0,84
AE-205	229	4°36,849964589	51°38,253794243	101486,159	405696,758	0,56	120		0,852	4,16
AE-206	230	4°36,938145295	51°38,209363138	101587,023	405613,297	0,45	74		0,165	0,53
AE-207	231	4°36,929714601	51°38,207619193	101577,261	405610,167	0,83	19		0,343	2,11
AE-208	232	4°36,930799241	51°38,208437979	101578,529	405611,672	0,76	26		0,373	2,30
AE-209	233	4°36,931349116	51°38,210032253	101579,195	405614,621	0,22	71		0,077	1,25
AE-210	234	4°36,931228482	51°38,211085984	101579,076	405616,576	0,31	19		0,055	1,56
AE-211	235	4°36,932766196	51°38,213521436	101580,898	405621,073	0,30	33		0,050	0,83
AE-212	237	4°36,928013594	51°38,215877898	101575,461	405625,501	0,31	80		0,162	1,75
AE-213	238	4°36,927411883	51°38,217805559	101574,805	405629,082	0,30	68		0,070	1,50

Objectenlijst passieve non realtime opp. detectie



Projectnaam: OOO Zevenbergen Oost
 Opdrachtgever: Gemeente Moerdijk
 Projectnummer: 220143
 nT waarde detectietekening: 10nT
 Datum: 18-nov-23
 Versie: 1
 Geïnterpreteerd op: 5cm en groter

Postbus 12 • 5480 AA Schijndel • Bezoekadres: Hermalen 7, Schijndel • www.bodac.nl
 T. (073) 543 1010 • F. (073) 549 8360 • info@bodac.nl • K.v.K. Den Bosch 17138633
 ING nr. 68.49.29.481 • IBAN: NL 46 INGB 0684 9294 81
 BIC: INGBNL2A • B.T.W. NL8102.72.763.B.01

Piket Nr.	Nr.	Longitude (°)	Latitude (°)	Easting (m)	Northing (m)	Diepte (m)-mv	Max-Waarde (nT)	Max-Waarde EMI (µV)	Magn. Moment (Am ²)	Fit-Area (m ²)
AE-214	239	4°36,927045270	51°38,214414338	101574,315	405622,799	0,36	85		0,213	1,96
AE-215	240	4°36,927926644	51°38,214410064	101575,332	405622,780	0,43	34		0,143	1,28
AE-216	242	4°36,922632643	51°38,215858298	101569,252	405625,530	0,86	24		0,258	0,87
AE-217	243	4°36,920621381	51°38,214305708	101566,901	405622,676	0,65	35		0,364	2,11
AE-218	245	4°36,914735780	51°38,214402375	101560,113	405622,927	0,28	26		0,043	0,99
AE-219	246	4°36,915096457	51°38,215024959	101560,541	405624,077	0,24	45		0,046	0,89
AE-220	247	4°36,913254637	51°38,218077612	101558,476	405629,760	0,63	88		0,593	3,20
AE-221	248	4°36,908261366	51°38,216499932	101552,684	405626,895	0,30	50		0,094	1,88
AE-222	249	4°36,919643161	51°38,220861540	101565,902	405634,843	0,29	55		0,094	1,18
AE-223	250	4°36,906628536	51°38,223723756	101550,942	405640,309	0,24	2202		2,995	9,07
AE-224	251	4°36,902861502	51°38,222772484	101546,578	405638,592	0,37	36		0,112	1,38
AE-225	252	4°36,904571696	51°38,227036243	101548,634	405646,476	0,29	166		0,266	2,20
AE-226	253	4°36,901685001	51°38,226174542	101545,287	405644,914	0,33	188		0,272	2,16
AE-227	254	4°36,900004132	51°38,226079266	101543,346	405644,758	0,41	41		0,136	1,39
AE-228	255	4°36,900062775	51°38,224146803	101543,376	405641,174	0,45	25		0,087	2,08
AE-229	257	4°36,897084742	51°38,223685658	101539,931	405640,356	0,44	27		0,059	0,61
AE-230	258	4°36,894344273	51°38,223314139	101536,761	405639,700	1,05	13		0,244	0,83
AE-231	259	4°36,898791210	51°38,226948449	101541,964	405646,384	0,90	14		0,311	2,08
AE-232	260	4°36,895884331	51°38,227625296	101538,623	405647,675	0,34	24		0,046	0,69
AE-233	261	4°36,895043201	51°38,229083837	101537,681	405650,390	0,36	40		0,107	1,35
AE-234	262	4°36,895138092	51°38,230270505	101537,814	405652,589	0,23	86		0,125	1,54
AE-235	263	4°36,893114835	51°38,232211282	101535,518	405656,212	0,33	38		0,088	1,03
AE-236	264	4°36,891572690	51°38,228055418	101533,657	405648,525	0,42	39		0,155	1,51
AE-237	265	4°36,890234011	51°38,225320608	101532,059	405643,471	0,34	29		0,065	1,63
AE-238	266	4°36,887344956	51°38,225811335	101528,735	405644,416	0,28	63		0,079	1,11
AE-239	267	4°36,886622415	51°38,227701137	101527,939	405647,929	0,87	200		3,834	7,71
AE-240	268	4°36,883918097	51°38,227367558	101524,812	405647,343	0,43	26		0,073	0,68

Objectenlijst passieve non realtime opp. detectie



Projectnaam: OOO Zevenbergen Oost
 Opdrachtgever: Gemeente Moerdijk
 Projectnummer: 220143
 nT waarde detectietekening: 10nT
 Datum: 18-nov-23
 Versie: 1
 Geïnterpreteerd op: 5cm en groter

Postbus 12 • 5480 AA Schijndel • Bezoekadres: Hermalen 7, Schijndel • www.bodac.nl
 T. (073) 543 1010 • F. (073) 549 8360 • info@bodac.nl • K.v.K. Den Bosch 17138633
 ING nr. 68.49.29.481 • IBAN: NL 46 INGB 0684 9294 81
 BIC: INGBNL2A • B.T.W. NL8102.72.763.B.01

Piket Nr.	Nr.	Longitude (°)	Latitude (°)	Easting (m)	Northing (m)	Diepte (m)-mv	Max-Waarde (nT)	Max-Waarde EMI (µV)	Magn. Moment (Am²)	Fit-Area (m²)
AE-241	269	4°36,885745084	51°38,230494469	101526,981	405653,119	1,12	20		0,421	1,34
AE-242	270	4°36,890948637	51°38,233282050	101533,040	405658,224	0,25	172		0,218	1,61
AE-243	271	4°36,891345666	51°38,233741637	101533,507	405659,071	0,23	82		0,070	0,99
AE-244	272	4°36,891061952	51°38,234344370	101533,191	405660,192	0,39	47		0,142	1,27
AE-245	273	4°36,890175743	51°38,233979848	101532,162	405659,527	0,79	18		0,169	0,94
AE-246	274	4°36,887939223	51°38,234023635	101529,582	405659,636	0,25	338		0,550	2,48
AE-247	275	4°36,887733181	51°38,235035904	101529,364	405661,515	0,46	104		0,312	1,56
AE-248	276	4°36,887364774	51°38,235599323	101528,951	405662,564	0,37	184		0,330	2,57
AE-249	279	4°36,880554231	51°38,232859278	101521,039	405657,567	0,32	15		0,035	0,88
AE-250	281	4°36,882741356	51°38,237513966	101523,654	405666,171	0,63	23		0,184	1,45
AE-251	282	4°36,881507491	51°38,236423092	101522,209	405664,163	0,99	19		0,470	2,58
AE-252	283	4°36,880495813	51°38,235428110	101521,022	405662,331	0,74	14		0,183	1,25
AE-253	284	4°36,878938112	51°38,234195173	101519,201	405660,064	0,73	49		0,649	3,44
AE-254	285	4°36,873377357	51°38,234955662	101512,800	405661,542	0,74	16		0,116	0,66
AE-255	286	4°36,864121520	51°38,236499401	101502,152	405664,517	0,83	32		0,530	3,29
AE-256	287	4°36,866690744	51°38,238954004	101505,164	405669,037	0,71	50		0,388	2,42
AE-257	288	4°36,857054868	51°38,241366425	101494,094	405673,628	0,73	23		0,141	1,49
AE-258	289	4°36,858226734	51°38,242340956	101495,466	405675,421	0,97	16		0,215	1,06
AE-259	290	4°36,860400075	51°38,245516814	101498,035	405681,283	0,32	25		0,046	1,20
AE-260	291	4°36,850986173	51°38,244410158	101487,153	405679,346	0,23	151		0,201	2,74
AE-261	292	4°36,848558214	51°38,244879341	101484,361	405680,246	0,25	63		0,058	1,44
AE-262	294	4°36,845518950	51°38,245273525	101480,862	405681,014	0,81	44		0,562	4,09
AE-263	295	4°36,851910005	51°38,250093876	101488,330	405689,873	0,85	18		0,183	0,94
AE-264	296	4°36,848330966	51°38,252314552	101484,245	405694,034	0,54	137		0,918	4,59
AE-265	297	4°36,843201559	51°38,247641800	101478,235	405685,433	0,71	27		0,190	1,34
AE-266	298	4°36,844830425	51°38,249443678	101480,150	405688,754	0,67	19		0,205	2,06
AE-267	299	4°36,841816546	51°38,246625079	101476,617	405683,565	0,69	19		0,114	0,70

Objectenlijst passieve non realtime opp. detectie



Projectnaam: OOO Zevenbergen Oost
 Opdrachtgever: Gemeente Moerdijk
 Projectnummer: 220143
 nT waarde detectietekening: 10nT
 Datum: 18-nov-23
 Versie: 1
 Geïnterpreteerd op: 5cm en groter

Postbus 12 • 5480 AA Schijndel • Bezoekadres: Hermalen 7, Schijndel • www.bodac.nl
 T. (073) 543 1010 • F. (073) 549 8360 • info@bodac.nl • K.v.K. Den Bosch 17138633
 ING nr. 68.49.29.481 • IBAN: NL 46 INGB 0684 9294 81
 BIC: INGBNL2A • B.T.W. NL8102.72.763.B.01

Piket Nr.	Nr.	Longitude (°)	Latitude (°)	Easting (m)	Northing (m)	Diepte (m)-mv	Max-Waarde (nT)	Max-Waarde EMI (µV)	Magn. Moment (Am²)	Fit-Area (m²)
AE-268	300	4°36,840298297	51°38,247288816	101474,878	405684,814	0,36	47		0,064	0,26
AE-269	302	4°36,840086655	51°38,257450157	101474,834	405703,657	0,33	21		0,051	1,38
AE-270	303	4°36,834318235	51°38,249833966	101468,029	405689,607	0,44	66		0,321	1,24
AE-271	304	4°36,833157206	51°38,250606330	101466,705	405691,053	0,46	33		0,113	1,64
AE-272	305	4°36,834505005	51°38,251311881	101468,274	405692,345	0,41	46		0,084	1,61
AE-273	306	4°36,832747103	51°38,252419332	101466,267	405694,420	0,35	142		0,363	3,05
AE-274	307	4°36,831261435	51°38,252208367	101464,549	405694,047	0,25	1114		1,572	3,53
AE-275	308	4°36,832682448	51°38,253390390	101466,212	405696,221	0,39	52		0,130	1,31
AE-276	309	4°36,831384849	51°38,253175452	101464,710	405695,838	0,61	26		0,187	1,47
AE-277	310	4°36,830190600	51°38,253276570	101463,335	405696,040	0,81	15		0,154	0,79
AE-278	311	4°36,827970930	51°38,253889534	101460,786	405697,204	1,21	37		0,979	1,59
AE-279	313	4°36,838689448	51°38,257672551	101473,227	405704,087	0,21	67		0,056	0,97
AE-280	314	4°36,833517362	51°38,257203787	101467,250	405703,281	0,81	24		0,227	1,04
AE-281	315	4°36,835995636	51°38,257861249	101470,122	405704,470	0,59	15		0,070	0,82
AE-282	316	4°36,831537289	51°38,256911179	101464,960	405702,763	0,30	353		0,440	1,97
AE-283	317	4°36,837831437	51°38,262108792	101472,324	405712,323	0,34	24		0,062	0,73
AE-284	318	4°36,855028403	51°38,274499775	101492,408	405735,087	0,63	14		0,092	1,62
AE-285	319	4°36,874783664	51°38,265403787	101515,022	405717,980	0,81	13		0,207	1,53
AE-286	320	4°36,916320973	51°38,241083490	101562,466	405672,378	1,06	13		0,223	1,50
AE-287	321	4°36,922738894	51°38,239785079	101569,845	405669,892	1,03	16		0,416	1,35
AE-288	322	4°36,961005448	51°38,233209669	101613,866	405657,233	1,24	13		0,343	0,87
AE-289	323	4°36,950477470	51°38,219595352	101601,452	405632,119	0,31	34		0,062	0,93
AE-290	324	4°36,935134257	51°38,217495113	101583,708	405628,412	0,28	31		0,039	0,94
AE-291	326	4°36,931947047	51°38,222047881	101580,121	405636,893	0,40	30		0,050	0,83
AE-292	327	4°36,933923606	51°38,230034153	101582,558	405651,676	0,31	25		0,027	0,80
AE-293	329	4°36,912246886	51°38,231670521	101557,581	405654,975	0,77	16		0,119	0,90
AE-294	330	4°36,911864532	51°38,229651638	101557,100	405651,237	0,43	23		0,063	1,13

Objectenlijst passieve non realtime opp. detectie



Projectnaam: OOO Zevenbergen Oost
 Opdrachtgever: Gemeente Moerdijk
 Projectnummer: 220143
 nT waarde detectietekening: 10nT
 Datum: 18-nov-23
 Versie: 1
 Geïnterpreteerd op: 5cm en groter

Postbus 12 • 5480 AA Schijndel • Bezoekadres: Hermalen 7, Schijndel • www.bodac.nl
 T. (073) 543 1010 • F. (073) 549 8360 • info@bodac.nl • K.v.K. Den Bosch 17138633
 ING nr. 68.49.29.481 • IBAN: NL 46 INGB 0684 9294 81
 BIC: INGBNL2A • B.T.W. NL8102.72.763.B.01

Piket Nr.	Nr.	Longitude (°)	Latitude (°)	Easting (m)	Northing (m)	Diepte (m)-mv	Max-Waarde (nT)	Max-Waarde EMI (µV)	Magn. Moment (Am²)	Fit-Area (m²)
AE-295	331	4°36,908308606	51°38,227127921	101552,948	405646,601	0,44	14		0,058	0,81
AE-296	332	4°36,916369866	51°38,236885784	101562,440	405664,595	0,96	15		0,292	2,87
AE-297	333	4°36,909141220	51°38,242802406	101554,216	405675,653	0,87	13		0,191	1,20
AE-298	334	4°36,902130929	51°38,237000032	101546,014	405664,981	0,93	12		0,182	1,40
AE-299	335	4°36,892102307	51°38,235859245	101534,422	405662,988	0,61	16		0,097	1,10
AE-300	336	4°36,883947551	51°38,243941910	101525,172	405678,074	0,89	13		0,173	1,24
AE-301	337	4°36,879778680	51°38,249282173	101520,467	405688,027	0,77	12		0,171	2,32
AE-302	338	4°36,859504765	51°38,260502466	101497,297	405709,079	0,98	16		0,218	0,79
AE-303	339	4°36,851279450	51°38,254965826	101487,699	405698,914	0,68	14		0,086	0,71
AE-304	340	4°36,850585551	51°38,265750439	101487,110	405718,919	1,04	13		0,218	0,74
AE-305	341	4°36,841052521	51°38,248069517	101475,764	405686,253	0,66	20		0,149	1,03
AE-306	342	4°36,858994428	51°38,244549494	101496,395	405679,506	0,72	15		0,105	0,81
AE-307	343	4°36,867738632	51°38,240155830	101506,397	405671,253	0,82	11		0,138	1,14
AE-308	344	4°36,887302743	51°38,231458839	101528,798	405654,888	1,10	17		0,335	0,62
AE-309	345	4°36,891961949	51°38,229307046	101534,131	405650,841	0,63	19		0,096	0,91
AE-310	346	4°36,896970274	51°38,225996069	101539,844	405644,641	0,54	17		0,058	0,74
AE-311	347	4°36,910431953	51°38,215545195	101555,170	405625,099	0,64	12		0,069	0,72
AE-312	348	4°36,930871387	51°38,214762811	101578,736	405623,398	0,43	16		0,070	1,14
AE-313	350	4°36,902606661	51°38,224361086	101546,315	405641,540	0,50	24		0,078	0,99
AE-314	351	4°36,869056526	51°38,240551594	101507,925	405671,970	0,53	20		0,059	0,76
AE-315	352	4°36,849805515	51°38,248734015	101485,876	405687,377	0,80	15		0,121	0,71
AE-316	353	4°36,840854723	51°38,249149111	101475,557	405688,257	0,61	16		0,078	1,12
AE-317	354	4°36,860096432	51°38,253772921	101497,848	405696,594	0,50	22		0,064	0,97
AE-318	355	4°36,859366125	51°38,242898076	101496,791	405676,440	0,53	15		0,065	0,77
AE-319	356	4°36,864631514	51°38,248042806	101502,967	405685,914	1,10	11		0,205	0,90
AE-320	357	4°36,878810642	51°38,239579491	101519,160	405670,049	0,58	13		0,060	2,08
AE-321	358	4°36,870843863	51°38,232970394	101509,838	405657,892	1,50	11		0,593	0,83

Objectenlijst passieve non realtime opp. detectie



Projectnaam: OOO Zevenbergen Oost
 Opdrachtgever: Gemeente Moerdijk
 Projectnummer: 220143
 nT waarde detectietekening: 10nT
 Datum: 18-nov-23
 Versie: 1
 Geïnterpreteerd op: 5cm en groter

Postbus 12 • 5480 AA Schijndel • Bezoekadres: Hermalen 7, Schijndel • www.bodac.nl
 T. (073) 543 1010 • F. (073) 549 8360 • info@bodac.nl • K.v.K. Den Bosch 17138633
 ING nr. 68.49.29.481 • IBAN: NL 46 INGB 0684 9294 81
 BIC: INGBNL2A • B.T.W. NL8102.72.763.B.01

Piket Nr.	Nr.	Longitude (°)	Latitude (°)	Easting (m)	Northing (m)	Diepte (m)-mv	Max-Waarde (nT)	Max-Waarde EMI (µV)	Magn. Moment (Am ²)	Fit-Area (m ²)
AE-322	359	4°36,898412086	51°38,220979299	101541,409	405635,321	0,40	22		0,073	0,94
AE-323	360	4°36,903379267	51°38,220868081	101547,137	405635,054	0,38	16		0,040	1,10
AE-324	361	4°36,906770414	51°38,233199989	101551,292	405657,878	1,15	11		0,246	1,14
AE-325	362	4°36,922902715	51°38,216781195	101569,582	405627,238	0,47	13		0,053	1,05
AE-326	365	4°36,936601359	51°38,227170464	101585,591	405646,334	0,80	12		0,098	0,77
AE-327	366	4°36,938905120	51°38,229260772	101588,290	405650,181	1,62	9		0,597	0,97
AE-328	367	4°36,932624646	51°38,232769704	101581,113	405656,764	0,37	13		0,045	1,35
AE-329	368	4°36,917372029	51°38,232234190	101563,505	405655,958	0,31	20		0,034	1,15
AE-330	369	4°36,931137444	51°38,227837768	101579,300	405647,638	0,72	9		0,071	0,80
AE-331	370	4°36,898757171	51°38,241191852	101542,204	405672,794	0,70	12		0,148	2,15
AE-332	371	4°36,899497716	51°38,241920041	101543,073	405674,135	0,79	11		0,164	1,98
AE-333	372	4°36,895868299	51°38,238822242	101538,825	405668,436	1,02	12		0,329	2,39
BA-001	1	4°37,005369118	51°38,301723015	101666,394	405783,725	0,89	56		0,683	3,02
BA-002	2	4°37,006376106	51°38,300684559	101667,535	405781,787	0,30	27		0,060	1,73
BA-003	3	4°37,007517813	51°38,302414767	101668,886	405784,981	0,61	17		0,081	1,83
BA-004	4	4°37,013668788	51°38,297382517	101675,884	405775,575	0,82	15		0,120	1,06
BA-005	5	4°37,019473238	51°38,305676633	101682,743	405790,883	0,52	51		0,227	3,25
BA-006	6	4°37,043475074	51°38,304142352	101710,404	405787,745	0,40	42		0,120	4,13
BA-007	7	4°37,044003875	51°38,305947032	101711,050	405791,085	0,34	63		0,084	1,54
BA-008	8	4°37,040722337	51°38,303819993	101707,222	405787,181	0,93	13		0,176	1,13
BA-009	9	4°37,041799282	51°38,304767408	101708,483	405788,925	1,13	13		0,446	1,88
BA-010	10	4°37,036280033	51°38,304055135	101702,102	405787,671	0,51	14		0,073	2,32
BA-011	11	4°37,040348098	51°38,313502436	101706,980	405805,138	0,34	15		0,033	1,23
BA-012	12	4°37,046605362	51°38,309741694	101714,126	405798,089	0,57	91		0,455	4,39
BA-013	14	4°37,050010517	51°38,317082174	101718,198	405811,658	0,26	26		0,039	1,55
BA-014	15	4°37,055386297	51°38,319385158	101724,445	405815,862	0,67	45		0,526	5,80
BA-015	16	4°37,063286635	51°38,315566604	101733,485	405808,686	0,28	119		0,095	0,66

Objectenlijst passieve non realtime opp. detectie



Projectnaam: OOO Zevenbergen Oost
 Opdrachtgever: Gemeente Moerdijk
 Projectnummer: 220143
 nT waarde detectietekening: 10nT
 Datum: 18-nov-23
 Versie: 1
 Geïnterpreteerd op: 5cm en groter

Postbus 12 • 5480 AA Schijndel • Bezoekadres: Hermalen 7, Schijndel • www.bodac.nl
 T. (073) 543 1010 • F. (073) 549 8360 • info@bodac.nl • K.v.K. Den Bosch 17138633
 ING nr. 68.49.29.481 • IBAN: NL 46 INGB 0684 9294 81
 BIC: INGBNL2A • B.T.W. NL8102.72.763.B.01

Piket Nr.	Nr.	Longitude (°)	Latitude (°)	Easting (m)	Northing (m)	Diepte (m)-mv	Max-Waarde (nT)	Max-Waarde EMI (µV)	Magn. Moment (Am²)	Fit-Area (m²)
BA-016	17	4°37,067082626	51°38,318195334	101737,916	405813,514	0,30	32		0,048	1,56
BA-017	18	4°37,074930876	51°38,321305563	101747,031	405819,185	0,24	38		0,040	1,49
BA-018	21	4°37,086311608	51°38,324406181	101760,222	405824,795	0,56	15		0,091	1,30
BA-019	22	4°37,085530818	51°38,331428253	101759,459	405837,825	0,32	26		0,051	1,40
BA-020	23	4°37,099581702	51°38,334773739	101775,735	405843,857	0,42	19		0,082	2,43
BA-021	24	4°37,103253381	51°38,340625043	101780,085	405854,661	0,21	64		0,045	1,49
BA-022	25	4°37,113498574	51°38,335158493	101791,798	405844,400	0,59	8		0,054	0,96
BA-023	27	4°37,122038982	51°38,340714249	101801,760	405854,598	0,16	56		0,050	1,27
BA-024	28	4°37,123787471	51°38,339798395	101803,759	405852,878	0,23	29		0,030	1,64
BA-025	29	4°37,121643816	51°38,344265988	101801,373	405861,188	0,32	14		0,032	1,40
BA-026	30	4°37,003381415	51°38,303758369	101664,140	405787,523	0,44	11		0,057	1,89
BA-027	31	4°36,990293665	51°38,312081421	101649,204	405803,115	1,29	8		0,224	0,74
BA-028	33	4°37,013142684	51°38,308884641	101675,503	405796,908	0,45	25		0,065	2,09
BA-029	34	4°37,018507111	51°38,315705728	101681,825	405809,490	0,72	9		0,059	1,09
BA-030	36	4°37,033883745	51°38,323029057	101699,709	405822,881	0,22	249		0,277	3,41
BA-031	38	4°37,053798229	51°38,326030713	101722,743	405828,204	0,20	67		0,044	1,26
BA-032	39	4°37,074267552	51°38,344090797	101746,712	405861,440	0,41	91		0,215	2,56
BA-033	40	4°37,074750474	51°38,344661984	101747,281	405862,493	0,64	23		0,126	1,20
BA-034	41	4°37,087825991	51°38,349460198	101762,460	405871,231	0,29	35		0,064	1,85
BA-035	42	4°37,089749069	51°38,352304863	101764,734	405876,481	0,34	16		0,039	1,49
BA-036	43	4°37,094056879	51°38,348989755	101769,639	405870,282	0,31	22		0,029	1,03
BA-037	45	4°36,977809819	51°38,321756185	101634,991	405821,205	0,70	12		0,097	2,48
BA-038	46	4°36,988686310	51°38,315679224	101647,420	405809,805	0,24	248		0,188	2,75
BA-039	48	4°36,992864701	51°38,330304194	101652,528	405836,871	0,21	35		0,050	1,65
BA-040	49	4°36,998256454	51°38,330738275	101658,757	405837,610	0,28	35		0,045	1,39
BA-041	50	4°37,005305031	51°38,325949339	101666,795	405828,644	1,42	15		0,937	4,02
BA-042	51	4°37,016188236	51°38,334604530	101679,521	405844,560	0,25	33		0,041	1,78

Objectenlijst passieve non realtime opp. detectie



Projectnaam: OOO Zevenbergen Oost
 Opdrachtgever: Gemeente Moerdijk
 Projectnummer: 220143
 nT waarde detectietekening: 10nT
 Datum: 18-nov-23
 Versie: 1
 Geïnterpreteerd op: 5cm en groter

Postbus 12 • 5480 AA Schijndel • Bezoekadres: Hermalen 7, Schijndel • www.bodac.nl
 T. (073) 543 1010 • F. (073) 549 8360 • info@bodac.nl • K.v.K. Den Bosch 17138633
 ING nr. 68.49.29.481 • IBAN: NL 46 INGB 0684 9294 81
 BIC: INGBNL2A • B.T.W. NL8102.72.763.B.01

Piket Nr.	Nr.	Longitude (°)	Latitude (°)	Easting (m)	Northing (m)	Diepte (mI-mv)	Max-Waarde (nT)	Max-Waarde EMI (µV)	Magn. Moment (Am²)	Fit-Area (m²)
BA-043	52	4°37,014264487	51°38,337674031	101677,361	405850,274	0,39	16		0,059	1,48
BA-044	53	4°37,030165726	51°38,333461795	101695,624	405842,270	0,30	14		0,028	1,14
BA-045	54	4°37,038695542	51°38,346326137	101705,717	405866,018	0,69	16		0,160	2,19
BA-046	55	4°37,061375299	51°38,352989435	101732,013	405878,097	0,16	36		0,036	1,94
BA-047	56	4°37,063541593	51°38,345543294	101734,366	405864,264	0,25	29		0,037	1,25
BA-048	57	4°37,083982153	51°38,360674519	101758,245	405892,070	0,24	24		0,030	1,26
BA-049	58	4°37,090669118	51°38,357039552	101765,888	405885,249	0,51	10		0,049	1,54
BA-050	59	4°36,960252178	51°38,333482011	101614,965	405843,161	0,64	22		0,140	1,91
BA-051	60	4°36,965022207	51°38,336600236	101620,530	405848,885	0,34	15		0,036	1,69
BA-052	61	4°36,967832508	51°38,328956183	101623,622	405834,677	0,44	51		0,226	3,21
BA-053	62	4°36,969386921	51°38,333571408	101625,506	405843,215	0,30	16		0,040	1,34
BA-054	63	4°36,972168085	51°38,331230303	101628,669	405838,841	0,34	17		0,028	1,40
BA-055	64	4°36,975544072	51°38,332854946	101632,595	405841,812	0,49	13		0,037	0,87
BA-056	65	4°36,982334665	51°38,331966391	101640,412	405840,081	0,50	10		0,061	1,70
BA-057	66	4°36,988997447	51°38,338447745	101648,226	405852,017	0,40	17		0,075	1,99
BA-058	68	4°37,006616450	51°38,349766720	101668,775	405872,789	0,22	48		0,041	1,20
BA-059	69	4°37,011649419	51°38,354791821	101674,680	405882,045	0,21	49		0,047	1,48
BA-060	72	4°37,047364331	51°38,355130237	101715,891	405882,237	0,37	14		0,036	1,40
BA-061	73	4°37,055044840	51°38,358719464	101724,822	405888,798	0,37	12		0,029	1,53
BA-062	74	4°37,050483439	51°38,369011668	101719,761	405907,937	0,26	49		0,071	1,75
BA-063	75	4°37,053150661	51°38,369121024	101722,840	405908,107	0,21	498		0,375	4,00
BA-064	77	4°37,073151229	51°38,368822753	101745,909	405907,310	0,26	38		0,053	2,12
BA-065	78	4°37,073659314	51°38,367705930	101746,473	405905,233	0,46	11		0,041	1,16
BA-066	79	4°37,071164304	51°38,373923755	101743,717	405916,792	0,31	15		0,031	0,97
BA-067	80	4°37,073803201	51°38,374872982	101746,780	405918,520	0,50	14		0,066	1,54
BA-068	82	4°37,076713757	51°38,375567869	101750,151	405919,773	0,40	12		0,032	1,53
BA-069	83	4°37,075592579	51°38,377890209	101748,903	405924,093	0,51	25		0,075	1,43

Objectenlijst passieve non realtime opp. detectie



Projectnaam: OOO Zevenbergen Oost
 Opdrachtgever: Gemeente Moerdijk
 Projectnummer: 220143
 nT waarde detectietekening: 10nT
 Datum: 18-nov-23
 Versie: 1
 Geïnterpreteerd op: 5cm en groter

Postbus 12 • 5480 AA Schijndel • Bezoekadres: Hermalen 7, Schijndel • www.bodac.nl
 T. (073) 543 1010 • F. (073) 549 8360 • info@bodac.nl • K.v.K. Den Bosch 17138633
 ING nr. 68.49.29.481 • IBAN: NL 46 INGB 0684 9294 81
 BIC: INGBNL2A • B.T.W. NL8102.72.763.B.01

Piket Nr.	Nr.	Longitude (°)	Latitude (°)	Easting (m)	Northing (m)	Diepte (m)-mv	Max-Waarde (nT)	Max-Waarde EMI (µV)	Magn. Moment (Am²)	Fit-Area (m²)
BA-070	84	4°37,087513573	51°38,371064120	101762,522	405911,291	0,32	11		0,030	1,41
BA-071	85	4°37,083695532	51°38,374692994	101758,189	405918,066	0,41	13		0,050	0,93
BA-072	86	4°36,957219381	51°38,335719688	101611,510	405847,347	0,12	62		0,045	1,57
BA-073	87	4°36,945685218	51°38,344046344	101598,367	405862,927	0,43	20		0,044	0,78
BA-074	88	4°36,951023747	51°38,341533184	101604,477	405858,202	0,69	12		0,076	0,96
BA-075	89	4°36,952365230	51°38,344115248	101606,075	405862,973	0,29	40		0,047	2,14
BA-076	90	4°36,963694893	51°38,341439932	101619,094	405857,874	0,22	122		0,096	3,57
BA-077	91	4°36,970464361	51°38,353992437	101627,150	405881,066	0,43	11		0,045	1,38
BA-078	92	4°36,979095159	51°38,350099112	101637,031	405873,741	0,21	36		0,037	1,69
BA-079	93	4°36,985140590	51°38,346704692	101643,939	405867,374	0,46	12		0,053	1,61
BA-080	94	4°36,975664109	51°38,356269900	101633,193	405885,225	0,27	35		0,038	1,38
BA-081	95	4°36,996746026	51°38,355232700	101657,495	405883,044	0,39	15		0,030	1,06
BA-082	96	4°36,997026457	51°38,365437397	101658,019	405901,962	0,43	13		0,037	1,71
BA-083	97	4°37,002312065	51°38,364254825	101664,093	405899,705	0,51	8		0,044	1,28
BA-084	98	4°37,002873476	51°38,364847385	101664,753	405900,797	0,22	29		0,036	1,21
BA-085	99	4°37,038217096	51°38,372072788	101705,670	405913,762	0,37	15		0,039	1,65
BA-086	100	4°37,045385919	51°38,380935500	101714,114	405930,108	0,43	78		0,340	3,42
BA-087	101	4°37,061137557	51°38,380723244	101732,282	405929,522	0,38	124		0,324	3,59
BA-088	102	4°37,065322488	51°38,378322679	101737,063	405925,020	0,31	39		0,067	1,64
BA-089	103	4°37,063302973	51°38,387935893	101734,922	405942,869	0,33	59		0,113	2,56
BA-090	104	4°37,070592200	51°38,381875260	101743,212	405931,543	0,28	29		0,045	1,58
BA-091	105	4°36,943855826	51°38,348106600	101596,336	405870,478	0,46	30		0,099	1,95
BA-092	106	4°36,947318148	51°38,348474907	101600,338	405871,118	0,15	89		0,072	2,09
BA-093	107	4°36,946020243	51°38,349131082	101598,853	405872,351	0,42	17		0,068	1,17
BA-094	109	4°36,942129120	51°38,350756659	101594,396	405875,412	0,64	19		0,086	1,19
BA-095	110	4°36,939721251	51°38,350115288	101591,606	405874,253	0,43	25		0,053	1,12
BA-096	111	4°36,938838829	51°38,349822848	101590,582	405873,721	0,39	94		0,155	1,81

Objectenlijst passieve non realtime opp. detectie



Projectnaam: OOO Zevenbergen Oost
 Opdrachtgever: Gemeente Moerdijk
 Projectnummer: 220143
 nT waarde detectietekening: 10nT
 Datum: 18-nov-23
 Versie: 1
 Geïnterpreteerd op: 5cm en groter

Postbus 12 • 5480 AA Schijndel • Bezoekadres: Hermalen 7, Schijndel • www.bodac.nl
 T. (073) 543 1010 • F. (073) 549 8360 • info@bodac.nl • K.v.K. Den Bosch 17138633
 ING nr. 68.49.29.481 • IBAN: NL 46 INGB 0684 9294 81
 BIC: INGBNL2A • B.T.W. NL8102.72.763.B.01

Piket Nr.	Nr.	Longitude (°)	Latitude (°)	Easting (m)	Northing (m)	Diepte (m)-mv	Max-Waarde (nT)	Max-Waarde EMI (µV)	Magn. Moment (Am ²)	Fit-Area (m ²)
BA-097	112	4°36,938574419	51°38,350966080	101590,299	405875,844	1,37	15		0,505	1,12
BA-098	113	4°36,939486448	51°38,351482118	101591,362	405876,790	0,34	23		0,051	1,30
BA-099	115	4°36,940765519	51°38,353816618	101592,883	405881,103	0,93	10		0,135	0,77
BA-100	116	4°36,943353415	51°38,353774704	101595,868	405880,993	0,40	26		0,059	0,84
BA-101	117	4°36,939748373	51°38,356412268	101591,761	405885,928	0,61	19		0,082	0,79
BA-102	118	4°36,941789179	51°38,356489993	101594,117	405886,047	0,35	14		0,031	1,40
BA-103	119	4°36,941605263	51°38,347996290	101593,738	405870,301	0,65	12		0,061	0,84
BA-104	121	4°36,937146180	51°38,353224608	101588,696	405880,049	0,32	30		0,059	1,07
BA-105	122	4°36,936739924	51°38,350849898	101588,181	405875,651	1,61	19		1,252	0,72
BA-106	123	4°36,935820317	51°38,351617956	101587,135	405877,086	0,68	21		0,130	0,78
BA-107	124	4°36,936815289	51°38,354782858	101588,345	405882,942	0,12	164		0,093	2,61
BA-108	125	4°36,937299181	51°38,355655815	101588,920	405884,555	0,89	23		0,263	0,87
BA-109	126	4°36,951175113	51°38,358370493	101604,982	405889,419	0,32	44		0,100	2,38
BA-110	127	4°36,951582505	51°38,360419966	101605,492	405893,214	0,43	28		0,110	1,69
BA-111	129	4°36,952687905	51°38,362259014	101606,804	405896,610	0,70	30		0,160	1,22
BA-112	130	4°36,954271849	51°38,362059279	101608,627	405896,221	0,41	38		0,153	1,01
BA-113	131	4°36,953266089	51°38,361648303	101607,459	405895,471	0,31	25		0,041	1,08
BA-114	133	4°36,962615300	51°38,356922538	101618,152	405886,594	0,20	63		0,045	1,38
BA-115	135	4°36,957005046	51°38,362593675	101611,791	405897,178	0,21	37		0,051	1,75
BA-116	136	4°36,964785255	51°38,363365067	101620,782	405898,513	0,27	100		0,189	2,04
BA-117	137	4°36,970130312	51°38,364374712	101626,968	405900,320	0,21	56		0,067	1,70
BA-118	138	4°36,960082038	51°38,365290709	101615,394	405902,141	0,16	167		0,145	2,02
BA-119	139	4°36,963292150	51°38,366041092	101619,112	405903,493	0,39	30		0,108	1,65
BA-120	140	4°36,978392096	51°38,366866425	101636,549	405904,839	0,28	86		0,086	1,72
BA-121	141	4°36,987175740	51°38,368530743	101646,715	405907,818	0,35	97		0,178	3,72
BA-122	142	4°36,968027858	51°38,367679550	101624,608	405906,473	0,27	33		0,036	1,34
BA-123	143	4°36,974298971	51°38,369285094	101631,874	405909,374	0,31	19		0,046	1,09

Objectenlijst passieve non realtime opp. detectie



Projectnaam: OOO Zevenbergen Oost
 Opdrachtgever: Gemeente Moerdijk
 Projectnummer: 220143
 nT waarde detectietekening: 10nT
 Datum: 18-nov-23
 Versie: 1
 Geïnterpreteerd op: 5cm en groter

Postbus 12 • 5480 AA Schijndel • Bezoekadres: Hermalen 7, Schijndel • www.bodac.nl
 T. (073) 543 1010 • F. (073) 549 8360 • info@bodac.nl • K.v.K. Den Bosch 17138633
 ING nr. 68.49.29.481 • IBAN: NL 46 INGB 0684 9294 81
 BIC: INGBNL2A • B.T.W. NL8102.72.763.B.01

Piket Nr.	Nr.	Longitude (°)	Latitude (°)	Easting (m)	Northing (m)	Diepte (m)-mv	Max-Waarde (nT)	Max-Waarde EMI (µV)	Magn. Moment (Am²)	Fit-Area (m²)
BA-124	144	4°36,977903863	51°38,370140439	101636,050	405910,915	0,42	19		0,071	1,53
BA-125	145	4°36,980689199	51°38,370266050	101639,266	405911,114	0,18	26		0,028	1,49
BA-126	146	4°36,980776431	51°38,368307181	101639,328	405907,481	0,37	22		0,053	1,46
BA-127	148	4°36,988098180	51°38,370134281	101647,811	405910,780	0,42	16		0,067	1,27
BA-128	149	4°36,991077454	51°38,370035151	101651,246	405910,559	0,40	16		0,069	1,53
BA-129	150	4°36,991891231	51°38,375357447	101652,289	405920,418	0,35	37		0,060	1,65
BA-130	151	4°36,995366889	51°38,378005998	101656,351	405925,286	0,19	34		0,037	1,33
BA-131	152	4°36,995584936	51°38,376030406	101656,564	405921,620	0,25	20		0,030	1,02
BA-132	153	4°36,998051164	51°38,379358253	101659,474	405927,761	0,95	12		0,164	1,12
BA-133	154	4°37,000914808	51°38,379829450	101662,787	405928,599	0,35	43		0,093	1,90
BA-134	155	4°37,004303160	51°38,380042654	101666,700	405928,953	0,23	46		0,060	1,56
BA-135	156	4°37,002234903	51°38,381276331	101664,338	405931,266	0,47	30		0,070	1,31
BA-136	157	4°37,006323618	51°38,382487402	101669,079	405933,462	0,21	59		0,054	1,38
BA-137	158	4°37,007277986	51°38,382481151	101670,180	405933,438	0,43	57		0,101	1,05
BA-138	159	4°37,008990896	51°38,382052239	101672,148	405932,622	0,77	22		0,191	1,44
BA-139	160	4°37,012010917	51°38,383192584	101675,654	405934,700	0,51	20		0,074	0,77
BA-140	161	4°37,016060214	51°38,380468253	101680,272	405929,599	0,21	130		0,074	1,65
BA-141	162	4°37,013546985	51°38,383707496	101677,437	405935,636	0,17	263		0,141	4,41
BA-142	163	4°37,011973438	51°38,385168469	101675,650	405938,364	0,30	79		0,087	0,82
BA-143	164	4°37,019242491	51°38,382863095	101683,991	405934,000	0,36	63		0,139	2,17
BA-144	165	4°37,018953469	51°38,383861417	101683,677	405935,855	0,36	32		0,090	2,14
BA-145	166	4°37,016318476	51°38,384909865	101680,658	405937,831	0,27	43		0,069	2,03
BA-146	167	4°37,006820608	51°38,379728646	101669,598	405928,340	0,31	19		0,027	1,16
BA-147	168	4°37,022160242	51°38,385796754	101687,414	405939,404	0,31	72		0,104	1,77
BA-148	169	4°37,022184604	51°38,388688674	101687,499	405944,766	0,37	42		0,084	2,13
BA-149	170	4°37,027029087	51°38,389576198	101693,106	405946,352	0,23	54		0,047	1,19
BA-150	172	4°37,028904512	51°38,391188812	101695,301	405949,320	0,22	73		0,082	1,87

Objectenlijst passieve non realtime opp. detectie



Projectnaam: OOO Zevenbergen Oost
 Opdrachtgever: Gemeente Moerdijk
 Projectnummer: 220143
 nT waarde detectietekening: 10nT
 Datum: 18-nov-23
 Versie: 1
 Geïnterpreteerd op: 5cm en groter

Postbus 12 • 5480 AA Schijndel • Bezoekadres: Hermalen 7, Schijndel • www.bodac.nl
 T. (073) 543 1010 • F. (073) 549 8360 • info@bodac.nl • K.v.K. Den Bosch 17138633
 ING nr. 68.49.29.481 • IBAN: NL 46 INGB 0684 9294 81
 BIC: INGBNL2A • B.T.W. NL8102.72.763.B.01

Piket Nr.	Nr.	Longitude (°)	Latitude (°)	Easting (m)	Northing (m)	Diepte (m)-mv	Max-Waarde (nT)	Max-Waarde EMI (µV)	Magn. Moment (Am²)	Fit-Area (m²)
BA-151	173	4°37,029361781	51°38,389500877	101695,795	405946,184	0,29	30		0,044	1,33
BA-152	174	4°37,024416572	51°38,389648177	101690,093	405946,518	0,62	16		0,101	1,06
BA-153	175	4°37,041096466	51°38,382704098	101709,200	405933,439	0,13	120		0,063	1,45
BA-154	177	4°37,035324212	51°38,389448535	101702,673	405946,015	0,30	29		0,039	1,22
BA-155	178	4°37,040880626	51°38,387974566	101709,054	405943,214	0,33	18		0,042	1,16
BA-156	179	4°37,035132612	51°38,393262374	101702,527	405953,088	0,24	31		0,042	1,43
BA-157	180	4°37,046353866	51°38,388206622	101715,373	405943,577	0,21	74		0,095	2,85
BA-158	181	4°37,045984059	51°38,387275883	101714,928	405941,856	0,34	59		0,080	1,90
BA-159	182	4°37,036526251	51°38,394397800	101704,157	405955,177	0,25	39		0,053	1,40
BA-160	183	4°37,038710775	51°38,394867351	101706,686	405956,021	0,42	54		0,210	2,17
BA-161	185	4°37,048647029	51°38,391888300	101718,091	405950,376	0,49	39		0,197	2,32
BA-162	186	4°37,049946667	51°38,393285076	101719,618	405952,950	0,26	40		0,043	0,83
BA-163	187	4°37,048142240	51°38,397168714	101717,612	405960,173	0,26	89		0,109	2,14
BA-164	188	4°37,048999084	51°38,396447823	101718,586	405958,825	0,33	24		0,054	1,17
BA-165	190	4°37,030868204	51°38,393657951	101697,615	405953,874	0,39	62		0,143	2,03
BA-166	191	4°37,028226105	51°38,391745935	101694,529	405950,361	0,72	16		0,150	1,54
BA-167	192	4°37,022601115	51°38,390990351	101688,025	405949,029	0,65	141		0,621	2,42
BA-168	193	4°37,022196711	51°38,389473072	101687,529	405946,220	0,34	51		0,126	0,94
BA-169	194	4°37,019545881	51°38,389126045	101684,464	405945,609	0,58	22		0,141	1,90
BA-170	195	4°37,017540038	51°38,389172537	101682,150	405945,720	0,27	306		0,291	1,66
BA-171	196	4°37,015438909	51°38,387755799	101679,699	405943,119	0,36	71		0,119	1,19
BA-172	197	4°37,016914067	51°38,387207431	101681,390	405942,084	0,14	111		0,046	1,19
BA-173	198	4°37,016321501	51°38,387123481	101680,704	405941,935	0,19	106		0,078	0,87
BA-174	199	4°36,960555478	51°38,367304553	101615,979	405905,869	0,21	91		0,089	1,49
BA-175	200	4°36,962168259	51°38,368465620	101617,863	405908,002	0,31	83		0,174	2,38
BA-176	201	4°36,955838312	51°38,366127035	101610,514	405903,744	0,43	47		0,138	1,86
BA-177	202	4°36,950176849	51°38,362376611	101603,909	405896,859	0,29	226		0,299	3,25

Objectenlijst passieve non realtime opp. detectie



Projectnaam: OOO Zevenbergen Oost
 Opdrachtgever: Gemeente Moerdijk
 Projectnummer: 220143
 nT waarde detectietekening: 10nT
 Datum: 18-nov-23
 Versie: 1
 Geïnterpreteerd op: 5cm en groter

Postbus 12 • 5480 AA Schijndel • Bezoekadres: Hermalen 7, Schijndel • www.bodac.nl
 T. (073) 543 1010 • F. (073) 549 8360 • info@bodac.nl • K.v.K. Den Bosch 17138633
 ING nr. 68.49.29.481 • IBAN: NL 46 INGB 0684 9294 81
 BIC: INGBNL2A • B.T.W. NL8102.72.763.B.01

Piket Nr.	Nr.	Longitude (°)	Latitude (°)	Easting (m)	Northing (m)	Diepte (m)-mv	Max-Waarde (nT)	Max-Waarde EMI (µV)	Magn. Moment (Am²)	Fit-Area (m²)
BA-178	203	4°36,947951744	51°38,361483208	101601,324	405895,230	0,22	76		0,081	2,52
BA-179	204	4°36,949948599	51°38,363890545	101603,675	405899,669	0,53	135		0,881	3,00
BA-180	205	4°36,952106476	51°38,363164770	101606,151	405898,297	0,69	21		0,174	1,40
EA-001	1	4°37,491534465	51°38,506096884	102231,255	406156,760	0,46	53		0,318	1,65
EA-002	2	4°37,489457335	51°38,504621042	102228,830	406154,049	1,89	31		6,718	6,69
EA-003	3	4°37,486710877	51°38,503406481	102225,638	406151,830	0,97	88		1,334	4,59
EA-004	4	4°37,485187051	51°38,504015886	102223,892	406152,978	0,86	17		0,179	1,39
EA-005	5	4°37,481464475	51°38,501739034	102219,553	406148,802	0,86	22		0,284	3,87
EA-006	6	4°37,479489980	51°38,515349248	102217,539	406174,061	0,23	40		0,042	1,41
EA-007	8	4°37,426583426	51°38,543898048	102157,060	406227,634	0,51	82		0,257	3,82
EA-008	9	4°37,430509997	51°38,543618156	102161,585	406227,067	0,13	546		0,227	5,07
EA-009	12	4°37,416070217	51°38,564674398	102145,336	406266,283	0,46	41		0,171	2,93
EA-010	13	4°37,407864748	51°38,569962840	102135,973	406276,188	0,24	26		0,032	0,96
EA-011	14	4°37,395998652	51°38,571121718	102122,307	406278,480	0,26	58		0,068	1,37
EA-012	15	4°37,393929753	51°38,571229996	102119,922	406278,706	0,56	34		0,189	2,10
EA-013	16	4°37,399924433	51°38,578209307	102126,974	406291,574	0,23	66		0,046	1,77
EA-014	17	4°37,388927305	51°38,573222317	102114,190	406282,461	0,21	67		0,064	1,74
EA-015	18	4°37,388080786	51°38,575529193	102113,259	406286,748	0,29	59		0,114	1,82
EA-016	20	4°37,390662863	51°38,570326998	102116,136	406277,072	1,45	72		5,529	13,80
EA-017	21	4°37,471805124	51°38,492244253	102208,225	406131,314	0,29	22		0,053	0,94
EA-018	22	4°37,473591770	51°38,496205237	102210,363	406138,636	0,37	33		0,096	2,04
EA-019	23	4°37,478466695	51°38,499522684	102216,052	406144,728	3,72	18		17,993	9,25
EA-020	24	4°37,475194695	51°38,502094936	102212,327	406149,537	0,39	169		0,458	3,13
EA-021	25	4°37,469363431	51°38,490695188	102205,378	406128,471	0,37	14		0,036	1,48
EA-022	26	4°37,451286103	51°38,519656495	102185,087	406182,388	0,33	41		0,055	2,22
EA-023	27	4°37,436280483	51°38,519748110	102167,778	406182,739	0,15	41		0,032	1,02
EA-024	28	4°37,436645912	51°38,531699058	102168,431	406204,893	0,31	18		0,036	1,30

Objectenlijst passieve non realtime opp. detectie



Projectnaam: OOO Zevenbergen Oost
 Opdrachtgever: Gemeente Moerdijk
 Projectnummer: 220143
 nT waarde detectietekening: 10nT
 Datum: 18-nov-23
 Versie: 1
 Geïnterpreteerd op: 5cm en groter

Postbus 12 • 5480 AA Schijndel • Bezoekadres: Hermalen 7, Schijndel • www.bodac.nl
 T. (073) 543 1010 • F. (073) 549 8360 • info@bodac.nl • K.v.K. Den Bosch 17138633
 ING nr. 68.49.29.481 • IBAN: NL 46 INGB 0684 9294 81
 BIC: INGBNL2A • B.T.W. NL8102.72.763.B.01

Piket Nr.	Nr.	Longitude (°)	Latitude (°)	Easting (m)	Northing (m)	Diepte (m)-mv	Max-Waarde (nT)	Max-Waarde EMI (µV)	Magn. Moment (Am²)	Fit-Area (m²)
EA-025	29	4°37,409041381	51°38,544878785	102136,843	406229,664	0,48	20		0,054	1,13
EA-026	30	4°37,401087868	51°38,552163348	102127,809	406243,267	0,31	35		0,039	1,01
EA-027	31	4°37,392868706	51°38,559444805	102118,469	406256,868	0,22	34		0,031	1,20
EA-028	32	4°37,376740412	51°38,560672922	102099,887	406259,340	0,39	19		0,054	1,95
EA-029	33	4°37,378111803	51°38,574970781	102101,748	406285,834	0,83	28		0,251	1,56
EA-030	34	4°37,378045288	51°38,575807589	102101,687	406287,386	0,59	33		0,145	3,48
EA-031	35	4°37,452858929	51°38,485300753	102186,234	406118,668	0,32	20		0,041	1,09
EA-032	36	4°37,427057259	51°38,515805096	102157,061	406175,540	0,32	22		0,054	1,33
EA-033	38	4°37,413204853	51°38,513779430	102141,041	406171,951	0,25	26		0,031	1,42
EA-034	39	4°37,418080980	51°38,519678064	102146,781	406182,829	0,17	111		0,051	2,17
EA-035	40	4°37,410664661	51°38,524395247	102138,317	406191,665	0,59	45		0,200	3,69
EA-036	41	4°37,400941317	51°38,522539099	102127,064	406188,342	0,18	86		0,043	1,41
EA-037	42	4°37,386581665	51°38,536148614	102110,763	406213,749	0,31	90		0,121	2,96
EA-038	43	4°37,362052176	51°38,556083139	102082,854	406251,008	0,52	12		0,065	1,82
EA-039	44	4°37,359152394	51°38,563865112	102079,660	406265,472	0,24	44		0,057	1,77
EA-040	46	4°37,442892356	51°38,478232496	102174,598	406105,683	0,12	64		0,039	1,35
EA-041	47	4°37,417529699	51°38,501200973	102145,786	406148,577	0,48	26		0,092	1,34
EA-042	48	4°37,405683745	51°38,502493696	102132,145	406151,117	0,47	25		0,086	1,16
EA-043	49	4°37,365980199	51°38,535728476	102086,989	406213,220	0,51	13		0,081	1,41
EA-044	50	4°37,352093497	51°38,553098069	102071,307	406245,594	0,24	33		0,031	1,32
EA-045	51	4°37,340618577	51°38,559764307	102058,200	406258,093	0,24	32		0,026	1,63
EA-046	52	4°37,433559409	51°38,458890245	102163,456	406069,933	0,96	103		1,546	8,16
EA-047	53	4°37,430644345	51°38,476264828	102160,431	406102,183	0,56	58		0,302	3,82
EA-048	54	4°37,423349392	51°38,474075186	102151,972	406098,211	0,22	60		0,061	1,37
EA-049	55	4°37,427832260	51°38,477312456	102157,207	406104,160	0,30	40		0,065	1,54
EA-050	56	4°37,415850059	51°38,476313439	102143,364	406102,452	0,45	20		0,084	1,18
EA-051	57	4°37,408612390	51°38,478014995	102135,048	406105,695	0,30	23		0,041	0,94

Objectenlijst passieve non realtime opp. detectie



Projectnaam: OOO Zevenbergen Oost
 Opdrachtgever: Gemeente Moerdijk
 Projectnummer: 220143
 nT waarde detectietekening: 10nT
 Datum: 18-nov-23
 Versie: 1
 Geïnterpreteerd op: 5cm en groter

Postbus 12 • 5480 AA Schijndel • Bezoekadres: Hermalen 7, Schijndel • www.bodac.nl
 T. (073) 543 1010 • F. (073) 549 8360 • info@bodac.nl • K.v.K. Den Bosch 17138633
 ING nr. 68.49.29.481 • IBAN: NL 46 INGB 0684 9294 81
 BIC: INGBNL2A • B.T.W. NL8102.72.763.B.01

Piket Nr.	Nr.	Longitude (°)	Latitude (°)	Easting (m)	Northing (m)	Diepte (mI-mv)	Max-Waarde (nT)	Max-Waarde EMI (µV)	Magn. Moment (Am²)	Fit-Area (m²)
EA-052	59	4°37,362202292	51°38,527810147	102082,477	406198,584	0,27	16		0,032	0,99
EA-053	60	4°37,336429362	51°38,536173536	102052,907	406214,403	0,33	19		0,035	1,07
EA-054	61	4°37,317209147	51°38,550030119	102031,005	406240,328	0,27	66		0,077	1,56
EA-055	62	4°37,324581404	51°38,545711846	102039,425	406232,232	0,53	13		0,081	1,78
EA-056	63	4°37,297088523	51°38,558025494	102007,949	406255,396	1,71	848		70,110	18,40
EA-057	64	4°37,378725072	51°38,501520159	102101,026	406149,638	0,27	34		0,031	1,32
EA-058	65	4°37,484408867	51°38,503285346	102222,980	406151,633	0,49	14		0,045	1,21
EA-059	69	4°37,449827219	51°38,531199600	102183,628	406203,808	0,33	18		0,027	0,92
EA-060	71	4°37,465283998	51°38,508889539	102201,026	406162,255	0,48	12		0,052	1,45
EA-061	72	4°37,454618597	51°38,516450757	102188,869	406176,404	0,90	9		0,199	2,55
EA-062	73	4°37,409160499	51°38,550898181	102137,097	406240,824	1,94	8		0,852	2,28
EA-063	74	4°37,353741737	51°38,547061198	102073,091	406234,380	0,45	14		0,039	1,05
EA-064	75	4°37,339091666	51°38,551842547	102056,284	406243,423	0,46	8		0,044	1,79
EA-065	76	4°37,332971366	51°38,554709181	102049,279	406248,813	0,55	12		0,089	1,19
EB-001	1	4°37,534912283	51°38,587505897	102282,875	406307,181	0,25	118		0,229	3,29
EB-002	3	4°37,537236264	51°38,583889596	102285,486	406300,447	0,18	115		0,101	2,87
EB-003	4	4°37,540357774	51°38,580323177	102289,018	406293,797	0,53	16		0,056	1,01
EB-004	5	4°37,549876108	51°38,570810075	102299,813	406276,044	0,33	9		0,027	1,74
EB-005	6	4°37,534940704	51°38,576382359	102282,692	406286,556	0,16	104		0,052	1,67
EB-006	7	4°37,530274641	51°38,561539059	102277,021	406259,090	0,45	23		0,095	1,91
EB-007	8	4°37,520290594	51°38,540341398	102265,093	406219,907	0,43	60		0,139	4,06
EB-008	9	4°37,534746540	51°38,535513924	102281,676	406210,782	0,25	38		0,036	1,48
EB-009	10	4°37,534611848	51°38,530831370	102281,429	406202,101	0,30	51		0,057	0,84
EB-010	11	4°37,515371602	51°38,527297833	102259,165	406195,782	0,39	14		0,055	1,14
EB-011	13	4°37,491214678	51°38,506081694	102230,885	406156,736	0,98	27		0,592	3,18
EB-012	14	4°37,501386461	51°38,505086767	102242,601	406154,768	0,30	19		0,033	1,30
EB-013	15	4°37,491369857	51°38,505183928	102231,047	406155,069	1,25	58		1,780	3,48

Objectenlijst passieve non realtime opp. detectie



Projectnaam: OOO Zevenbergen Oost
 Opdrachtgever: Gemeente Moerdijk
 Projectnummer: 220143
 nT waarde detectietekening: 10nT
 Datum: 18-nov-23
 Versie: 1
 Geïnterpreteerd op: 5cm en groter

Postbus 12 • 5480 AA Schijndel • Bezoekadres: Hermalen 7, Schijndel • www.bodac.nl
 T. (073) 543 1010 • F. (073) 549 8360 • info@bodac.nl • K.v.K. Den Bosch 17138633
 ING nr. 68.49.29.481 • IBAN: NL 46 INGB 0684 9294 81
 BIC: INGBNL2A • B.T.W. NL8102.72.763.B.01

Piket Nr.	Nr.	Longitude (°)	Latitude (°)	Easting (m)	Northing (m)	Diepte (m)-mv	Max-Waarde (nT)	Max-Waarde EMI (µV)	Magn. Moment (Am²)	Fit-Area (m²)
EB-014	16	4°37,489158219	51°38,504717004	102228,487	406154,230	1,47	28		2,489	6,60
EB-015	17	4°37,486713518	51°38,503421164	102225,641	406151,857	0,91	76		0,985	4,30
EB-016	19	4°37,490189974	51°38,495539352	102229,499	406137,201	0,33	48		0,069	1,24
EB-017	20	4°37,471791152	51°38,492209500	102208,209	406131,249	0,31	22		0,041	1,63
EB-018	21	4°37,474015305	51°38,489990435	102210,731	406127,108	0,26	43		0,060	1,74
EB-019	22	4°37,478706991	51°38,485022226	102216,047	406117,840	0,14	50		0,030	0,93
EB-020	24	4°37,464606399	51°38,480098801	102199,685	406108,881	0,22	46		0,060	1,41
EB-021	25	4°37,478596948	51°38,483254151	102215,886	406114,563	0,34	33		0,041	0,76
EB-022	26	4°37,466791026	51°38,477091352	102202,147	406103,279	0,15	126		0,114	2,12
EB-023	27	4°37,454682658	51°38,477789003	102188,192	406104,718	0,35	17		0,031	1,26
EB-024	29	4°37,452387865	51°38,467851400	102185,351	406086,320	0,18	53		0,034	1,30
EB-025	30	4°37,453632755	51°38,466665094	102186,764	406084,106	0,34	47		0,084	1,20
EB-026	31	4°37,449903191	51°38,465855736	102182,446	406082,650	0,47	51		0,253	2,43
EB-027	32	4°37,443807575	51°38,470503700	102175,504	406091,342	0,40	14		0,042	0,83
EB-028	33	4°37,431406357	51°38,463206155	102161,056	406077,961	0,24	24		0,039	2,04
EB-029	34	4°37,433307459	51°38,459768987	102163,182	406071,565	1,77	71		6,914	24,19
EB-030	36	4°37,433421757	51°38,461273566	102163,343	406074,354	0,44	54		0,120	0,95
EB-031	37	4°37,550000803	51°38,581205074	102300,159	406295,316	0,52	223		1,073	3,21
EB-032	38	4°37,542113941	51°38,586360391	102291,161	406304,970	0,54	170		1,119	3,83
EB-033	39	4°37,544242528	51°38,582487925	102293,541	406297,764	0,64	51		0,451	1,89
EB-034	40	4°37,541947642	51°38,583940203	102290,922	406300,484	0,50	65		0,195	1,14
EB-035	41	4°37,537940256	51°38,587430601	102286,367	406307,004	0,37	12		0,040	1,29
EB-036	45	4°37,530060639	51°38,544516966	102276,444	406227,531	0,39	9		0,031	1,67
EB-037	46	4°37,517672979	51°38,536061210	102261,990	406212,003	0,11	65		0,043	2,08
EB-038	48	4°37,494223832	51°38,508344227	102234,401	406160,895	0,28	25		0,029	1,55
EB-039	49	4°37,480438374	51°38,498638445	102218,309	406143,065	1,02	9		0,169	0,06
EB-040	50	4°37,458693029	51°38,476341853	102192,790	406101,987	0,23	92		0,077	1,16

Objectenlijst passieve non realtime opp. detectie



Projectnaam: OOO Zevenbergen Oost
 Opdrachtgever: Gemeente Moerdijk
 Projectnummer: 220143
 nT waarde detectietekening: 10nT
 Datum: 18-nov-23
 Versie: 1
 Geïnterpreteerd op: 5cm en groter

Postbus 12 • 5480 AA Schijndel • Bezoekadres: Hermalen 7, Schijndel • www.bodac.nl
 T. (073) 543 1010 • F. (073) 549 8360 • info@bodac.nl • K.v.K. Den Bosch 17138633
 ING nr. 68.49.29.481 • IBAN: NL 46 INGB 0684 9294 81
 BIC: INGBNL2A • B.T.W. NL8102.72.763.B.01

Piket Nr.	Nr.	Longitude (°)	Latitude (°)	Easting (m)	Northing (m)	Diepte (m)-mv	Max-Waarde (nT)	Max-Waarde EMI (µV)	Magn. Moment (Am²)	Fit-Area (m²)
EB-041	51	4°37,445893927	51°38,475303571	102178,004	406100,216	0,97	8		0,113	0,87
EB-042	52	4°37,451423950	51°38,473677234	102184,352	406097,134	1,06	8		0,140	0,70
EB-043	53	4°37,449734827	51°38,466755281	102182,269	406084,320	0,23	30		0,028	1,37
EC-001	1	4°37,298874659	51°38,557392536	102009,998	406254,201	1,47	53		2,824	17,14
EC-002	2	4°37,300733024	51°38,559809031	102012,188	406258,659	0,39	11		0,042	1,07
EC-003	4	4°37,308367704	51°38,556392110	102020,929	406252,231	0,53	13		0,052	1,63
EC-004	5	4°37,307938507	51°38,562055467	102020,544	406262,737	0,17	50		0,036	1,40
EC-005	8	4°37,312484683	51°38,553328131	102025,619	406246,500	0,35	278		0,429	7,25
EC-006	11	4°37,317138890	51°38,555100164	102031,023	406249,729	0,38	186		0,481	5,25
EC-007	12	4°37,327400297	51°38,559308687	102042,942	406257,408	0,29	34		0,059	1,67
EC-008	13	4°37,323669579	51°38,562036015	102038,691	406262,510	0,58	27		0,114	2,65
EC-009	14	4°37,330509066	51°38,569850215	102046,734	406276,916	0,29	24		0,046	1,51
EC-010	15	4°37,332876723	51°38,566653893	102049,403	406270,961	0,28	20		0,044	1,06
EC-011	17	4°37,343154712	51°38,568521160	102061,296	406274,299	0,47	9		0,042	1,50
EC-012	18	4°37,349743555	51°38,577958914	102069,080	406291,718	0,22	181		0,195	3,92
EC-013	19	4°37,347771748	51°38,572454448	102066,699	406281,535	0,48	10		0,057	1,96
EC-014	20	4°37,367170065	51°38,571625527	102089,060	406279,764	0,56	13		0,066	1,51
EC-015	21	4°37,358742681	51°38,578189882	102079,466	406292,037	0,19	83		0,065	3,30
EC-016	24	4°37,371434109	51°38,579258260	102094,128	406293,864	1,06	48		1,022	8,01
EC-017	25	4°37,374918214	51°38,583730054	102098,234	406302,113	1,00	8		0,137	1,40
EC-018	26	4°37,367274473	51°38,583439674	102089,411	406301,667	1,96	21		4,053	11,79
EC-019	27	4°37,377642694	51°38,576303882	102101,233	406288,311	1,99	55		8,460	19,82
EC-020	28	4°37,377977849	51°38,574919163	102101,592	406285,740	0,75	25		0,189	1,59
EC-021	29	4°37,382602074	51°38,580582088	102107,037	406296,183	0,60	12		0,092	2,00
EC-022	30	4°37,386688896	51°38,584266517	102111,823	406302,965	0,25	48		0,058	2,62
EC-023	33	4°37,409084255	51°38,596672719	102137,899	406325,697	0,85	37		0,352	0,73
EC-024	34	4°37,413967594	51°38,597496437	102143,549	406327,166	0,98	447		6,948	8,56

Objectenlijst passieve non realtime opp. detectie



Projectnaam: OOO Zevenbergen Oost
 Opdrachtgever: Gemeente Moerdijk
 Projectnummer: 220143
 nT waarde detectietekening: 10nT
 Datum: 18-nov-23
 Versie: 1
 Geïnterpreteerd op: 5cm en groter

Postbus 12 • 5480 AA Schijndel • Bezoekadres: Hermalen 7, Schijndel • www.bodac.nl
 T. (073) 543 1010 • F. (073) 549 8360 • info@bodac.nl • K.v.K. Den Bosch 17138633
 ING nr. 68.49.29.481 • IBAN: NL 46 INGB 0684 9294 81
 BIC: INGBNL2A • B.T.W. NL8102.72.763.B.01

Piket Nr.	Nr.	Longitude (°)	Latitude (°)	Easting (m)	Northing (m)	Diepte (m)-mv	Max-Waarde (nT)	Max-Waarde EMI (µV)	Magn. Moment (Am²)	Fit-Area (m²)
EC-025	35	4°37,423145915	51°38,596907008	102154,125	406325,962	0,49	126		0,546	4,60
EC-026	36	4°37,421039357	51°38,595160338	102151,661	406322,749	0,25	26		0,041	1,19
EC-027	38	4°37,436806426	51°38,598208839	102169,909	406328,210	0,24	34		0,036	1,78
EC-028	39	4°37,445160083	51°38,594967385	102179,483	406322,099	0,42	101		0,244	3,92
EC-029	40	4°37,448367868	51°38,599242952	102183,266	406329,988	0,30	33		0,042	1,55
EC-030	41	4°37,445521989	51°38,599647736	102179,991	406330,773	0,26	33		0,034	1,26
EC-031	42	4°37,443260740	51°38,599604099	102177,382	406330,719	0,27	35		0,044	1,39
EC-032	44	4°37,469211051	51°38,597755752	102207,282	406326,978	0,63	14		0,067	1,26
EC-033	45	4°37,456872158	51°38,587817795	102192,855	406308,701	0,43	18		0,037	1,16
EC-034	46	4°37,481457686	51°38,596092512	102221,377	406323,747	0,37	33		0,080	1,98
EC-035	47	4°37,479148014	51°38,598774766	102218,765	406328,748	0,30	135		0,211	3,81
EC-036	50	4°37,486559011	51°38,597422310	102227,288	406326,151	0,52	20		0,061	1,13
EC-037	51	4°37,514170861	51°38,584720186	102258,894	406302,266	0,43	46		0,180	2,63
EC-038	52	4°37,512544303	51°38,593239112	102257,183	406318,081	0,20	159		0,072	1,16
EC-039	53	4°37,511843900	51°38,591713140	102256,345	406315,260	0,38	130		0,310	2,13
EC-040	55	4°37,523857455	51°38,584020869	102270,055	406300,852	0,30	34		0,037	1,19
EC-041	56	4°37,525824787	51°38,581970708	102272,284	406297,027	0,31	695		0,743	7,66
EC-042	57	4°37,526819876	51°38,584036436	102273,472	406300,845	0,36	51		0,071	1,89
EC-043	58	4°37,527738929	51°38,586124262	102274,573	406304,705	0,52	18		0,087	1,64
EC-044	59	4°37,534966123	51°38,587492569	102282,937	406307,155	0,25	138		0,263	3,24
ED-001	1	4°37,519371539	51°38,576906559	102264,742	406287,715	0,47	19		0,070	2,05
ED-002	3	4°37,507667563	51°38,531059569	102250,351	406202,850	0,54	13		0,046	0,95
ED-003	4	4°37,495436707	51°38,515576231	102235,940	406174,289	0,38	46		0,127	2,80
ED-004	6	4°37,514498063	51°38,539858469	102258,401	406219,082	0,67	7		0,068	1,44
ED-005	7	4°37,512441473	51°38,543494305	102256,099	406225,848	0,29	18		0,040	1,02
ED-006	8	4°37,485597311	51°38,522514223	102224,724	406187,272	0,57	11		0,058	1,33
ED-007	10	4°37,513965999	51°38,557018786	102258,120	406250,906	0,22	56		0,046	1,95

Objectenlijst passieve non realtime opp. detectie



Projectnaam: OOO Zevenbergen Oost
 Opdrachtgever: Gemeente Moerdijk
 Projectnummer: 220143
 nT waarde detectietekening: 10nT
 Datum: 18-nov-23
 Versie: 1
 Geïnterpreteerd op: 5cm en groter

Postbus 12 • 5480 AA Schijndel • Bezoekadres: Hermalen 7, Schijndel • www.bodac.nl
 T. (073) 543 1010 • F. (073) 549 8360 • info@bodac.nl • K.v.K. Den Bosch 17138633
 ING nr. 68.49.29.481 • IBAN: NL 46 INGB 0684 9294 81
 BIC: INGBNL2A • B.T.W. NL8102.72.763.B.01

Piket Nr.	Nr.	Longitude (°)	Latitude (°)	Easting (m)	Northing (m)	Diepte (m)-mv)	Max-Waarde (nT)	Max-Waarde EMI (µV)	Magn. Moment (Am²)	Fit-Area (m²)
ED-008	12	4°37,497899320	51°38,562123370	102239,685	406260,564	0,34	59		0,182	3,40
ED-009	14	4°37,508757423	51°38,577490532	102252,509	406288,926	0,24	67		0,073	2,34
ED-010	15	4°37,496291833	51°38,575787478	102238,095	406285,919	0,33	33		0,040	1,29
ED-011	18	4°37,473935023	51°38,581426511	102212,414	406296,645	0,37	25		0,062	1,55
ED-012	19	4°37,465522458	51°38,573649528	102202,559	406282,327	0,30	38		0,038	2,38
ED-013	21	4°37,441184564	51°38,560799627	102174,233	406258,795	0,51	10		0,051	1,62
ED-014	23	4°37,429882019	51°38,564723233	102161,270	406266,207	0,83	21		0,241	2,91
ED-015	24	4°37,437174427	51°38,575889262	102169,900	406286,822	0,41	20		0,045	1,67
ED-016	25	4°37,440403257	51°38,575664363	102173,620	406286,366	0,19	48		0,044	1,51
ED-017	26	4°37,441464569	51°38,582441052	102174,976	406298,918	0,50	26		0,108	3,14
ED-018	27	4°37,462838360	51°38,585992546	102199,702	406305,245	1,29	18		1,218	9,03
ED-019	28	4°37,409410033	51°38,576278878	102137,879	406287,880	0,66	13		0,109	3,80
ED-020	29	4°37,411455856	51°38,583611566	102140,381	406301,451	0,54	12		0,046	1,44
ED-021	30	4°37,400017798	51°38,578130627	102127,080	406291,427	0,21	50		0,063	0,92
ED-022	31	4°37,398790664	51°38,579878270	102125,698	406294,683	0,41	18		0,057	1,52
HA-001	1	4°36,483109130	51°38,335186163	101064,521	405852,181	0,42	47		0,168	5,31
HA-002	3	4°36,485412531	51°38,340399645	101067,282	405861,819	0,38	113		0,211	1,44
HA-003	4	4°36,489406779	51°38,344647416	101071,975	405869,645	1,13	84		1,682	2,34
HA-004	5	4°36,491248292	51°38,345625350	101074,118	405871,436	0,22	118		0,105	2,86
HA-005	6	4°36,489449927	51°38,339489872	101071,922	405860,082	1,09	19		0,455	1,99
HA-006	7	4°36,492957737	51°38,326522048	101075,712	405835,995	0,55	10		0,056	2,09
HA-007	8	4°36,494149001	51°38,325864122	101077,073	405834,760	0,08	164		0,080	2,64
HA-008	9	4°36,495299525	51°38,327587486	101078,435	405837,941	1,97	40		5,355	8,14
HA-009	10	4°36,499209139	51°38,323783956	101082,870	405830,841	0,13	105		0,045	2,25
HA-010	11	4°36,498301062	51°38,326809220	101081,882	405836,461	1,98	18		1,516	3,32
HA-011	12	4°36,495414816	51°38,323771106	101078,492	405830,864	1,18	17		0,332	1,72
HA-012	13	4°36,501891450	51°38,330606948	101086,100	405843,458	0,22	61		0,064	1,89

Objectenlijst passieve non realtime opp. detectie



Projectnaam: OOO Zevenbergen Oost
 Opdrachtgever: Gemeente Moerdijk
 Projectnummer: 220143
 nT waarde detectietekening: 10nT
 Datum: 18-nov-23
 Versie: 1
 Geïnterpreteerd op: 5cm en groter

Postbus 12 • 5480 AA Schijndel • Bezoekadres: Hermalen 7, Schijndel • www.bodac.nl
 T. (073) 543 1010 • F. (073) 549 8360 • info@bodac.nl • K.v.K. Den Bosch 17138633
 ING nr. 68.49.29.481 • IBAN: NL 46 INGB 0684 9294 81
 BIC: INGBNL2A • B.T.W. NL8102.72.763.B.01

Piket Nr.	Nr.	Longitude (°)	Latitude (°)	Easting (m)	Northing (m)	Diepte (m)-mv	Max-Waarde (nT)	Max-Waarde EMI (µV)	Magn. Moment (Am ²)	Fit-Area (m ²)
HA-013	16	4°36,496537287	51°38,349160582	101080,290	405877,925	0,28	53		0,081	3,39
HA-014	18	4°36,505056711	51°38,358992719	101090,314	405896,050	0,26	90		0,128	4,34
HA-015	19	4°36,500033660	51°38,355289066	101084,446	405889,245	0,64	22		0,113	2,44
HA-016	20	4°36,503328989	51°38,324170660	101087,630	405831,507	0,25	42		0,080	2,76
HA-017	21	4°36,507922400	51°38,323466247	101092,916	405830,144	0,34	29		0,072	3,19
HA-018	22	4°36,508519517	51°38,320382415	101093,544	405824,419	0,21	35		0,048	2,59
HA-019	24	4°36,509801638	51°38,348627617	101095,583	405876,774	0,37	57		0,170	5,52
HA-020	28	4°36,497482643	51°38,331896022	101081,039	405845,903	2,26	62		10,826	11,81
HA-021	29	4°36,512827643	51°38,351706711	101099,135	405882,445	0,67	30		0,304	7,45
HA-022	30	4°36,510500576	51°38,354109007	101096,498	405886,928	0,22	46		0,055	5,66
HA-023	31	4°36,518374504	51°38,356642802	101105,632	405891,529	0,24	196		0,285	8,07
HA-024	32	4°36,514300979	51°38,340210832	101100,607	405861,112	0,30	34		0,059	3,41
HA-025	34	4°36,526630508	51°38,360954010	101115,242	405899,421	0,28	31		0,066	3,59
HA-026	35	4°36,530748192	51°38,350809112	101119,792	405880,560	0,56	48		0,174	3,67
HA-027	36	4°36,504564242	51°38,333480709	101089,240	405848,754	1,39	34		2,236	7,72
HA-028	37	4°36,507115919	51°38,334862039	101092,211	405851,283	0,55	2052		7,363	28,74
HA-029	38	4°36,507437859	51°38,336749470	101092,620	405854,779	0,79	18		0,233	4,52
HA-030	39	4°36,514405726	51°38,337451081	101100,673	405855,994	1,08	43		1,037	9,13
HA-031	40	4°36,521875352	51°38,341462574	101109,370	405863,340	2,06	119		21,230	40,61
HA-032	41	4°36,527462909	51°38,343855782	101115,864	405867,708	0,71	177		1,811	13,90
HA-033	42	4°36,526650372	51°38,341048870	101114,871	405862,514	1,72	20		1,356	11,55
HA-034	44	4°36,511919501	51°38,318149960	101097,422	405820,238	0,52	26		0,085	2,12
HA-035	45	4°36,516043884	51°38,323380008	101102,284	405829,884	0,16	214		0,121	4,20
HA-036	46	4°36,516042869	51°38,323378981	101102,283	405829,882	0,62	214		1,132	4,20
HA-037	47	4°36,517763760	51°38,320723186	101104,215	405824,937	0,26	38		0,071	3,19
HA-038	48	4°36,524340236	51°38,321386365	101111,816	405826,085	0,12	94		0,051	2,78
HA-039	49	4°36,524048600	51°38,317800507	101111,408	405819,440	0,31	68		0,085	2,12

Objectenlijst passieve non realtime opp. detectie



Projectnaam: OOO Zevenbergen Oost
 Opdrachtgever: Gemeente Moerdijk
 Projectnummer: 220143
 nT waarde detectietekening: 10nT
 Datum: 18-nov-23
 Versie: 1
 Geïnterpreteerd op: 5cm en groter

Postbus 12 • 5480 AA Schijndel • Bezoekadres: Hermalen 7, Schijndel • www.bodac.nl
 T. (073) 543 1010 • F. (073) 549 8360 • info@bodac.nl • K.v.K. Den Bosch 17138633
 ING nr. 68.49.29.481 • IBAN: NL 46 INGB 0684 9294 81
 BIC: INGBNL2A • B.T.W. NL8102.72.763.B.01

Piket Nr.	Nr.	Longitude (°)	Latitude (°)	Easting (m)	Northing (m)	Diepte (m)-mv	Max-Waarde (nT)	Max-Waarde EMI (µV)	Magn. Moment (Am²)	Fit-Area (m²)
HA-040	50	4°36,511781588	51°38,325290093	101097,404	405833,478	1,19	16		0,529	2,65
HA-041	51	4°36,516528847	51°38,314943679	101102,676	405814,236	0,37	19		0,052	2,71
HA-042	53	4°36,526283501	51°38,344764392	101114,521	405869,407	1,73	24		1,783	3,28
HA-043	54	4°36,522774715	51°38,354266324	101110,661	405887,069	0,62	13		0,073	1,68
HA-044	57	4°36,538603248	51°38,365953518	101129,154	405908,543	0,19	53		0,042	1,92
HA-045	59	4°36,546032928	51°38,357557504	101137,559	405892,884	0,09	129		0,059	2,31
HA-046	60	4°36,539308507	51°38,356796723	101129,786	405891,556	0,28	42		0,065	1,85
HA-047	61	4°36,536888614	51°38,356201147	101126,983	405890,482	0,71	23		0,223	3,18
HA-048	62	4°36,543402204	51°38,336696600	101134,111	405854,237	0,77	29		0,276	2,60
HA-049	64	4°36,543655597	51°38,333167829	101134,333	405847,691	0,40	26		0,059	1,82
HA-050	66	4°36,541415476	51°38,330613558	101131,698	405842,983	0,52	22		0,113	2,23
HA-051	67	4°36,536880645	51°38,333518577	101126,524	405848,425	0,37	23		0,045	2,11
HA-052	68	4°36,536535192	51°38,326850658	101125,993	405836,066	0,37	45		0,116	3,17
HA-053	69	4°36,533580363	51°38,319500783	101122,439	405822,475	0,77	31		0,248	1,26
HA-054	70	4°36,533568023	51°38,320080879	101122,436	405823,551	0,37	45		0,123	2,16
HA-055	71	4°36,530486504	51°38,318434837	101118,848	405820,537	0,31	28		0,066	2,54
HA-056	72	4°36,555855253	51°38,343888794	101148,620	405867,419	0,52	32		0,104	1,78
HA-057	73	4°36,550015956	51°38,347011113	101141,946	405873,280	0,18	128		0,107	3,72
HA-058	74	4°36,551768828	51°38,336524799	101143,760	405853,816	0,47	126		0,543	4,68
HA-059	75	4°36,547951091	51°38,333114469	101139,288	405847,540	0,72	57		0,571	3,60
HA-060	76	4°36,547571724	51°38,332066076	101138,830	405845,600	0,68	83		0,449	2,58
HA-061	77	4°36,545487909	51°38,330137855	101136,387	405842,051	0,73	94		0,464	2,54
HA-062	78	4°36,554695918	51°38,338417516	101147,175	405857,289	0,98	46		0,669	1,89
HA-063	79	4°36,552939280	51°38,358603227	101145,548	405894,738	0,21	62		0,066	3,26
HA-064	82	4°36,559880333	51°38,353219029	101153,449	405884,669	0,74	26		0,212	3,05
HA-065	84	4°36,561604093	51°38,346908438	101155,313	405872,947	0,49	35		0,172	4,24
HA-066	85	4°36,573584353	51°38,372409230	101169,639	405920,082	0,44	28		0,059	1,09

Objectenlijst passieve non realtime opp. detectie



Projectnaam: OOO Zevenbergen Oost
 Opdrachtgever: Gemeente Moerdijk
 Projectnummer: 220143
 nT waarde detectietekening: 10nT
 Datum: 18-nov-23
 Versie: 1
 Geïnterpreteerd op: 5cm en groter

Postbus 12 • 5480 AA Schijndel • Bezoekadres: Hermalen 7, Schijndel • www.bodac.nl
 T. (073) 543 1010 • F. (073) 549 8360 • info@bodac.nl • K.v.K. Den Bosch 17138633
 ING nr. 68.49.29.481 • IBAN: NL 46 INGB 0684 9294 81
 BIC: INGBNL2A • B.T.W. NL8102.72.763.B.01

Piket Nr.	Nr.	Longitude (°)	Latitude (°)	Easting (m)	Northing (m)	Diepte (m)-mv	Max-Waarde (nT)	Max-Waarde EMI (µV)	Magn. Moment (Am²)	Fit-Area (m²)
HA-067	86	4°36,557877787	51°38,361293562	101151,299	405899,665	0,23	58		0,079	2,67
HA-068	88	4°36,547111716	51°38,335403226	101138,365	405851,794	0,80	14		0,152	2,64
HA-069	91	4°36,525432692	51°38,314377441	101112,937	405813,076	0,37	13		0,041	2,43
HA-070	94	4°36,531132233	51°38,345016297	101120,120	405869,815	0,90	22		0,312	4,35
HA-071	97	4°36,517230441	51°38,355834529	101104,296	405890,045	0,66	17		0,088	2,00
HA-072	98	4°36,507688348	51°38,344900638	101093,071	405869,889	0,29	24		0,042	2,48
HA-073	99	4°36,505426483	51°38,347727224	101090,517	405875,158	0,49	14		0,046	3,22
HA-074	100	4°36,503397314	51°38,321357276	101087,653	405826,290	0,35	16		0,041	2,32
HA-075	101	4°36,500387613	51°38,322498090	101084,204	405828,442	0,58	11		0,060	2,56
HA-076	105	4°36,577938508	51°38,372237112	101174,659	405919,709	0,83	19		0,162	2,01
HA-077	106	4°36,575265935	51°38,371934351	101171,570	405919,180	0,53	22		0,079	1,32
GA-001	1	4°36,602961158	51°38,366326817	101203,410	405908,442	0,91	19		0,236	1,22
GA-002	2	4°36,610816310	51°38,369412540	101212,534	405914,067	0,38	20		0,060	1,13
GA-003	3	4°36,623840814	51°38,362273510	101227,418	405900,670	0,26	56		0,067	1,97
GA-004	5	4°36,629125920	51°38,364755551	101233,565	405905,207	0,31	65		0,096	1,97
GA-005	7	4°36,625685539	51°38,367698684	101229,654	405910,706	0,90	10		0,252	2,91
GA-006	8	4°36,617821849	51°38,368153665	101220,591	405911,647	0,80	20		0,189	1,20
GA-007	9	4°36,618933315	51°38,369604406	101221,902	405914,323	0,29	25		0,059	1,52
GA-008	10	4°36,625445975	51°38,373856284	101229,499	405922,126	0,28	39		0,077	1,84
GA-009	11	4°36,636379366	51°38,358529983	101241,810	405893,575	0,27	60		0,112	3,04
GA-010	12	4°36,639458518	51°38,358488639	101245,362	405893,460	0,22	134		0,130	2,59
GA-011	13	4°36,651205881	51°38,356006775	101258,865	405888,714	0,62	21		0,118	1,27
GA-012	14	4°36,642416274	51°38,360709263	101248,818	405897,541	0,58	10		0,064	2,32
GA-013	15	4°36,644815243	51°38,368747936	101251,744	405912,416	0,97	3118		73,656	16,44
GA-014	16	4°36,648573381	51°38,370324733	101256,111	405915,294	0,51	2318		6,594	4,38
GA-015	17	4°36,636102068	51°38,373379144	101241,784	405921,110	0,63	306		1,559	3,77
GA-016	18	4°36,632288459	51°38,374536066	101237,407	405923,302	0,64	362		1,867	3,36

Objectenlijst passieve non realtime opp. detectie



Projectnaam: OOO Zevenbergen Oost
 Opdrachtgever: Gemeente Moerdijk
 Projectnummer: 220143
 nT waarde detectietekening: 10nT
 Datum: 18-nov-23
 Versie: 1
 Geïnterpreteerd op: 5cm en groter

Postbus 12 • 5480 AA Schijndel • Bezoekadres: Hermalen 7, Schijndel • www.bodac.nl
 T. (073) 543 1010 • F. (073) 549 8360 • info@bodac.nl • K.v.K. Den Bosch 17138633
 ING nr. 68.49.29.481 • IBAN: NL 46 INGB 0684 9294 81
 BIC: INGBNL2A • B.T.W. NL8102.72.763.B.01

Piket Nr.	Nr.	Longitude (°)	Latitude (°)	Easting (m)	Northing (m)	Diepte (m)-mv	Max-Waarde (nT)	Max-Waarde EMI (µV)	Magn. Moment (Am²)	Fit-Area (m²)
GA-017	20	4°36,653487967	51°38,357400837	101261,526	405891,270	1,36	12		0,462	1,00
GA-018	21	4°36,657391090	51°38,360903558	101266,098	405897,717	1,29	13		0,415	1,00
GA-019	22	4°36,659031117	51°38,363256785	101268,036	405902,060	1,60	22		1,456	3,96
GA-020	23	4°36,656899524	51°38,368098007	101265,673	405911,063	0,44	412		1,062	3,36
GA-021	24	4°36,661459285	51°38,366876027	101270,909	405908,741	0,81	336		3,190	4,52
GA-022	25	4°36,665806970	51°38,366449109	101275,917	405907,896	0,87	482		5,616	7,08
GA-023	26	4°36,680523310	51°38,354290355	101292,654	405885,171	0,34	23		0,061	0,68
GA-024	28	4°36,672992627	51°38,366501086	101284,208	405907,904	0,76	195		1,492	2,30
GA-025	29	4°36,675524056	51°38,366551797	101287,129	405907,967	0,81	291		2,747	3,29
GA-026	30	4°36,680859188	51°38,366799230	101293,289	405908,360	0,85	363		3,674	6,64
GA-027	31	4°36,689033898	51°38,366955016	101302,723	405908,548	0,74	421		3,107	5,99
GA-028	32	4°36,694114488	51°38,367167413	101308,589	405908,880	0,55	713		2,378	2,46
GA-029	33	4°36,696607528	51°38,367285431	101311,467	405909,068	0,63	553		2,755	1,78
GA-030	34	4°36,701862192	51°38,367547656	101317,535	405909,489	0,75	1012		7,332	3,15
GA-031	35	4°36,702320372	51°38,366346327	101318,039	405907,256	0,38	114		0,206	2,03
GA-032	36	4°36,707040718	51°38,367718218	101323,512	405909,742	0,69	789		5,146	2,01
GA-033	37	4°36,709477673	51°38,367766119	101326,325	405909,801	0,64	639		3,286	2,23
GA-034	38	4°36,712050327	51°38,367759611	101329,293	405909,757	0,70	381		2,434	2,89
GA-035	39	4°36,714662022	51°38,367937363	101332,309	405910,055	0,76	371		3,029	2,75
GA-036	40	4°36,717234815	51°38,368037963	101335,279	405910,210	0,70	316		2,056	2,13
GA-037	41	4°36,725143484	51°38,368055848	101344,404	405910,146	0,54	464		1,696	3,86
GA-038	42	4°36,727554893	51°38,368271715	101347,190	405910,516	0,95	226		3,344	4,43
GA-039	43	4°36,729726041	51°38,368500264	101349,699	405910,914	0,90	107		1,461	1,39
GA-040	44	4°36,732588910	51°38,368641206	101353,005	405911,140	0,74	598		4,567	4,37
GA-041	45	4°36,727680993	51°38,356066963	101347,095	405887,886	0,54	83		0,368	2,26
GA-042	46	4°36,729873700	51°38,356413316	101349,631	405888,501	0,50	15		0,050	0,87
GA-043	47	4°36,730647495	51°38,357838248	101350,552	405891,133	1,10	23		0,488	2,17

Objectenlijst passieve non realtime opp. detectie



Projectnaam: OOO Zevenbergen Oost
 Opdrachtgever: Gemeente Moerdijk
 Projectnummer: 220143
 nT waarde detectietekening: 10nT
 Datum: 18-nov-23
 Versie: 1
 Geïnterpreteerd op: 5cm en groter

Postbus 12 • 5480 AA Schijndel • Bezoekadres: Hermalen 7, Schijndel • www.bodac.nl
 T. (073) 543 1010 • F. (073) 549 8360 • info@bodac.nl • K.v.K. Den Bosch 17138633
 ING nr. 68.49.29.481 • IBAN: NL 46 INGB 0684 9294 81
 BIC: INGBNL2A • B.T.W. NL8102.72.763.B.01

Piket Nr.	Nr.	Longitude (°)	Latitude (°)	Easting (m)	Northing (m)	Diepte (m)-mv	Max-Waarde (nT)	Max-Waarde EMI (µV)	Magn. Moment (Am²)	Fit-Area (m²)
GA-044	48	4°36,729959761	51°38,359310215	101349,788	405893,871	0,74	243		2,085	9,57
GA-045	49	4°36,732847999	51°38,360362002	101353,141	405895,786	0,74	439		3,463	11,29
GA-046	50	4°36,723214809	51°38,359084749	101342,002	405893,536	0,37	120		0,284	2,97
GA-047	51	4°36,719316547	51°38,363807477	101337,598	405902,340	0,45	62		0,239	3,48
GA-048	52	4°36,726984010	51°38,362385225	101346,415	405899,609	0,19	141		0,181	2,30
GA-049	53	4°36,730613260	51°38,366134035	101350,676	405906,515	0,44	18		0,083	1,73
GA-050	54	4°36,719112743	51°38,366572347	101337,417	405907,469	0,12	345		0,218	2,28
GA-051	55	4°36,736065184	51°38,363019081	101356,905	405900,673	0,78	297		5,449	12,56
GA-052	56	4°36,738246809	51°38,363918751	101359,439	405902,314	1,01	13		0,197	0,91
GA-053	57	4°36,740222209	51°38,365741072	101361,754	405905,669	1,38	26		0,951	3,54
GA-054	58	4°36,735204002	51°38,366639294	101355,982	405907,396	0,65	328		1,853	10,98
GA-055	59	4°36,740045566	51°38,368772642	101361,610	405911,292	0,39	1147		3,933	7,01
GA-056	60	4°36,739678759	51°38,367179528	101361,156	405908,342	0,70	27		0,240	2,05
GA-057	61	4°36,741836465	51°38,367694454	101363,655	405909,271	1,05	35		1,054	6,82
GA-058	62	4°36,741990692	51°38,368588660	101363,851	405910,927	0,87	52		0,978	3,29
GA-059	63	4°36,756506547	51°38,366167216	101380,550	405906,259	0,41	58		0,097	1,49
GA-060	64	4°36,760619489	51°38,364615639	101385,264	405903,332	0,44	18		0,077	1,88
GA-061	65	4°36,767549706	51°38,365184919	101393,270	405904,302	0,19	88		0,074	1,92
GA-062	66	4°36,800223656	51°38,368208603	101431,025	405909,508	0,40	35		0,117	1,72
GA-063	67	4°36,789318356	51°38,369263870	101418,465	405911,598	0,26	68		0,105	1,55
GA-064	68	4°36,800942076	51°38,368359493	101431,857	405909,779	0,46	26		0,113	1,90
GA-065	69	4°36,655593238	51°38,359546539	101263,997	405895,223	1,62	8		0,542	1,29
GA-066	70	4°36,649840186	51°38,366343245	101257,494	405907,896	0,95	9		0,131	1,07
GA-067	71	4°36,615274391	51°38,368536784	101217,659	405912,388	0,97	12		0,168	1,39
GB-001	1	4°36,608426996	51°38,291455041	101208,235	405769,552	1,05	9		0,162	0,91
GB-002	2	4°36,635032143	51°38,311761949	101239,331	405806,877	0,54	11		0,079	1,46
GB-003	3	4°36,636278254	51°38,325086319	101241,032	405831,567	0,51	84		0,354	4,74

Objectenlijst passieve non realtime opp. detectie



Projectnaam: OOO Zevenbergen Oost
 Opdrachtgever: Gemeente Moerdijk
 Projectnummer: 220143
 nT waarde detectietekening: 10nT
 Datum: 18-nov-23
 Versie: 1
 Geïnterpreteerd op: 5cm en groter

Postbus 12 • 5480 AA Schijndel • Bezoekadres: Hermalen 7, Schijndel • www.bodac.nl
 T. (073) 543 1010 • F. (073) 549 8360 • info@bodac.nl • K.v.K. Den Bosch 17138633
 ING nr. 68.49.29.481 • IBAN: NL 46 INGB 0684 9294 81
 BIC: INGBNL2A • B.T.W. NL8102.72.763.B.01

Piket Nr.	Nr.	Longitude (°)	Latitude (°)	Easting (m)	Northing (m)	Diepte (m)-mv	Max-Waarde (nT)	Max-Waarde EMI (µV)	Magn. Moment (Am²)	Fit-Area (m²)
GB-004	4	4°36,638494808	51°38,325712524	101243,602	405832,700	1,26	42		1,406	5,11
GB-005	5	4°36,643223681	51°38,323907434	101249,022	405829,295	1,78	161		13,465	36,73
GB-006	6	4°36,645065705	51°38,322319493	101251,115	405826,328	0,45	13		0,057	1,50
GB-007	7	4°36,649066075	51°38,321760238	101255,720	405825,242	0,80	481		7,985	13,79
GB-008	8	4°36,656545455	51°38,343140970	101264,771	405864,793	0,62	13		0,078	2,73
GB-009	9	4°36,605998452	51°38,300291425	101205,608	405785,966	0,28	304		0,337	8,66
GB-010	10	4°36,602258916	51°38,313525877	101201,555	405810,551	0,61	7		0,054	1,37
GB-011	11	4°36,626808456	51°38,320552382	101230,017	405823,276	0,41	46		0,191	3,66
GB-012	12	4°36,620427244	51°38,327901650	101222,800	405836,982	1,20	28		0,691	5,32
GB-013	13	4°36,633381556	51°38,327597839	101237,740	405836,259	0,76	165		2,568	9,06
GB-014	14	4°36,631288825	51°38,328625563	101235,346	405838,190	0,76	533		4,159	18,36
GB-015	15	4°36,626600162	51°38,330348148	101229,970	405841,442	1,05	173		3,826	20,94
GB-016	16	4°36,624127951	51°38,331101558	101227,133	405842,869	1,00	610		10,524	17,72
GB-017	17	4°36,621537268	51°38,332145025	101224,165	405844,836	0,98	258		4,240	15,50
GB-018	18	4°36,618455363	51°38,333343162	101220,633	405847,095	0,98	234		3,739	12,57
GB-019	19	4°36,615922674	51°38,333723085	101217,719	405847,831	1,26	116		5,079	7,35
GB-020	20	4°36,629103382	51°38,336023457	101232,971	405851,934	1,38	9		0,385	2,29
GB-021	21	4°36,630741077	51°38,337398318	101234,887	405854,463	1,89	12		1,156	1,76
GB-022	22	4°36,635803691	51°38,340430966	101240,788	405860,023	0,91	26		0,386	3,14
GB-023	23	4°36,631597536	51°38,341054528	101235,948	405861,231	0,37	30		0,064	2,64
GB-024	24	4°36,630196356	51°38,342176883	101234,353	405863,330	0,50	19		0,056	1,09
GB-025	25	4°36,638113436	51°38,344832922	101243,540	405868,157	0,61	13		0,114	2,44
GB-026	26	4°36,642344001	51°38,347307928	101248,469	405872,694	0,63	92		0,934	7,16
GB-027	27	4°36,643985017	51°38,348633856	101250,389	405875,132	0,54	12		0,062	1,06
GB-028	28	4°36,655762838	51°38,348497561	101263,974	405874,735	0,48	12		0,064	1,64
GB-029	29	4°36,649052435	51°38,353689078	101256,335	405884,443	1,53	9		0,439	1,44
GB-030	30	4°36,648325489	51°38,352870494	101255,480	405882,934	1,35	8		0,273	1,00

Objectenlijst passieve non realtime opp. detectie



Projectnaam: OOO Zevenbergen Oost
 Opdrachtgever: Gemeente Moerdijk
 Projectnummer: 220143
 nT waarde detectietekening: 10nT
 Datum: 18-nov-23
 Versie: 1
 Geïnterpreteerd op: 5cm en groter

Postbus 12 • 5480 AA Schijndel • Bezoekadres: Hermalen 7, Schijndel • www.bodac.nl
 T. (073) 543 1010 • F. (073) 549 8360 • info@bodac.nl • K.v.K. Den Bosch 17138633
 ING nr. 68.49.29.481 • IBAN: NL 46 INGB 0684 9294 81
 BIC: INGBNL2A • B.T.W. NL8102.72.763.B.01

Piket Nr.	Nr.	Longitude (°)	Latitude (°)	Easting (m)	Northing (m)	Diepte (m)-mv	Max-Waarde (nT)	Max-Waarde EMI (µV)	Magn. Moment (Am²)	Fit-Area (m²)
GB-031	31	4°36,568833903	51°38,308604849	101162,895	405801,838	0,58	13		0,062	1,86
GB-032	32	4°36,584314813	51°38,313611401	101180,855	405810,930	0,29	34		0,045	1,68
GB-033	33	4°36,601021748	51°38,319852591	101200,253	405822,296	0,93	18		0,262	1,65
GB-034	34	4°36,594708009	51°38,326523246	101193,101	405834,742	0,38	23		0,063	2,23
GB-035	35	4°36,603102581	51°38,331732474	101202,889	405844,298	1,01	17		0,281	3,05
GB-036	36	4°36,600043862	51°38,337864823	101199,481	405855,706	0,26	38		0,041	2,10
GB-037	37	4°36,615193795	51°38,334583464	101216,895	405849,435	0,65	801		4,813	12,48
GB-038	38	4°36,610290628	51°38,336267871	101211,271	405852,618	0,98	307		5,219	13,65
GB-039	39	4°36,607042822	51°38,337195349	101207,543	405854,378	0,86	414		4,155	9,48
GB-040	40	4°36,609525356	51°38,334404548	101210,352	405849,173	0,35	52		0,107	2,90
GB-041	41	4°36,606994360	51°38,342542569	101207,593	405864,293	0,17	143		0,111	2,57
GB-042	42	4°36,616115624	51°38,331236501	101217,892	405843,218	0,53	28		0,077	1,98
GB-043	43	4°36,607886298	51°38,345385606	101208,678	405869,554	0,28	23		0,047	1,83
GB-044	44	4°36,611436926	51°38,346257339	101212,791	405871,126	0,63	18		0,097	1,38
GB-045	45	4°36,559835775	51°38,324198566	101152,823	405830,862	0,52	16		0,110	1,95
GB-046	46	4°36,563479792	51°38,325166698	101157,046	405832,612	0,68	9		0,070	2,44
GB-047	47	4°36,576764237	51°38,326014648	101172,389	405834,020	0,35	28		0,042	1,89
GB-048	48	4°36,579540622	51°38,336724637	101175,804	405853,844	0,31	41		0,051	1,60
GB-049	49	4°36,598449458	51°38,340730822	101197,699	405861,039	1,02	151		2,594	12,88
GB-050	50	4°36,595503905	51°38,341744846	101194,320	405862,956	1,09	96		2,189	10,35
GB-051	51	4°36,591216575	51°38,343073959	101189,400	405865,473	0,75	19		0,250	3,21
GB-052	52	4°36,590323827	51°38,343532121	101188,380	405866,333	0,54	103		0,365	3,09
GB-053	53	4°36,588205442	51°38,344480083	101185,954	405868,117	0,74	86		0,948	5,83
GB-054	54	4°36,584545352	51°38,343583563	101181,714	405866,500	0,45	18		0,042	1,01
GB-055	55	4°36,583630173	51°38,346086546	101180,708	405871,152	0,90	63		1,543	7,10
GB-056	56	4°36,588334054	51°38,343285293	101186,079	405865,900	0,60	19		0,066	1,38
GB-057	57	4°36,598137152	51°38,352889642	101197,579	405883,587	1,93	12		1,296	2,37

Objectenlijst passieve non realtime opp. detectie



Projectnaam: OOO Zevenbergen Oost
 Opdrachtgever: Gemeente Moerdijk
 Projectnummer: 220143
 nT waarde detectietekening: 10nT
 Datum: 18-nov-23
 Versie: 1
 Geïnterpreteerd op: 5cm en groter

Postbus 12 • 5480 AA Schijndel • Bezoekadres: Hermalen 7, Schijndel • www.bodac.nl
 T. (073) 543 1010 • F. (073) 549 8360 • info@bodac.nl • K.v.K. Den Bosch 17138633
 ING nr. 68.49.29.481 • IBAN: NL 46 INGB 0684 9294 81
 BIC: INGBNL2A • B.T.W. NL8102.72.763.B.01

Piket Nr.	Nr.	Longitude (°)	Latitude (°)	Easting (m)	Northing (m)	Diepte (m)-mv	Max-Waarde (nT)	Max-Waarde EMI (µV)	Magn. Moment (Am²)	Fit-Area (m²)
GB-058	58	4°36,597976710	51°38,345606165	101197,250	405870,085	0,22	39		0,035	1,65
GB-059	59	4°36,608539553	51°38,352605435	101209,574	405882,932	0,29	50		0,050	2,13
GB-060	60	4°36,621946421	51°38,359046249	101225,169	405894,709	0,37	36		0,058	1,76
GB-061	61	4°36,614310187	51°38,362115692	101216,420	405900,495	0,34	16		0,036	1,53
GB-062	62	4°36,607607115	51°38,365480699	101208,753	405906,816	0,35	26		0,046	1,28
GB-063	63	4°36,609334582	51°38,365141896	101210,740	405906,167	0,80	10		0,089	1,10
GB-064	64	4°36,540057362	51°38,319325578	101129,908	405822,070	0,28	36		0,058	2,50
GB-065	65	4°36,539562780	51°38,322257097	101129,395	405827,512	0,61	10		0,082	1,58
GB-066	66	4°36,544123157	51°38,326440594	101134,740	405835,212	0,43	23		0,053	1,04
GB-067	67	4°36,564065689	51°38,330097008	101157,820	405841,746	1,16	8		0,177	0,97
GB-068	68	4°36,564936205	51°38,335514076	101158,931	405851,779	0,37	20		0,048	1,13
GB-069	69	4°36,565763113	51°38,339152169	101159,957	405858,515	0,72	36		0,271	3,34
GB-070	70	4°36,576526065	51°38,338838209	101172,368	405857,800	0,38	16		0,041	1,32
GB-071	71	4°36,575993767	51°38,343332285	101171,843	405866,139	0,40	19		0,068	2,35
GB-072	72	4°36,565778039	51°38,342540542	101160,042	405864,797	0,17	131		0,101	2,59
GB-073	73	4°36,567013914	51°38,340608853	101161,429	405861,200	0,47	13		0,031	0,98
GB-074	74	4°36,580575273	51°38,346536008	101177,192	405872,023	0,79	80		1,177	7,21
GB-075	75	4°36,577905246	51°38,347119901	101174,123	405873,138	0,72	22		0,264	1,99
GB-076	76	4°36,578242370	51°38,347904846	101174,528	405874,590	0,44	71		0,206	4,33
GB-077	77	4°36,579984641	51°38,348529850	101176,550	405875,727	0,34	25		0,047	1,84
GB-078	78	4°36,572316200	51°38,349062521	101167,714	405876,809	0,84	1331		16,305	13,46
GB-079	79	4°36,572786009	51°38,350423174	101168,283	405879,326	0,86	1371		21,317	19,84
GB-080	80	4°36,569381673	51°38,349129817	101164,330	405876,970	0,63	41		0,372	4,00
GB-081	81	4°36,571515234	51°38,350551233	101166,819	405879,579	0,51	189		0,619	2,95
GB-082	82	4°36,566956014	51°38,347609209	101161,501	405874,181	0,36	18		0,029	1,29
GB-083	83	4°36,579775680	51°38,357516816	101176,487	405892,393	0,45	57		0,147	1,22
GB-084	84	4°36,582962494	51°38,360208229	101180,217	405897,344	0,49	278		1,095	3,87

Objectenlijst passieve non realtime opp. detectie



Projectnaam: OOO Zevenbergen Oost
 Opdrachtgever: Gemeente Moerdijk
 Projectnummer: 220143
 nT waarde detectietekening: 10nT
 Datum: 18-nov-23
 Versie: 1
 Geïnterpreteerd op: 5cm en groter

Postbus 12 • 5480 AA Schijndel • Bezoekadres: Hermalen 7, Schijndel • www.bodac.nl
 T. (073) 543 1010 • F. (073) 549 8360 • info@bodac.nl • K.v.K. Den Bosch 17138633
 ING nr. 68.49.29.481 • IBAN: NL 46 INGB 0684 9294 81
 BIC: INGBNL2A • B.T.W. NL8102.72.763.B.01

Piket Nr.	Nr.	Longitude (°)	Latitude (°)	Easting (m)	Northing (m)	Diepte (m)-mv	Max-Waarde (nT)	Max-Waarde EMI (µV)	Magn. Moment (Am²)	Fit-Area (m²)
GB-085	85	4°36,580594890	51°38,360101594	101177,483	405897,175	0,52	53		0,238	2,55
GB-086	86	4°36,612352492	51°38,295913188	101212,852	405777,770	0,40	14		0,048	2,67
GB-087	87	4°36,680217405	51°38,351072544	101292,238	405879,208	0,29	27		0,044	2,46
GB-088	88	4°36,604957405	51°38,314147142	101204,681	405811,669	0,99	7		0,097	1,31
GB-089	89	4°36,588139901	51°38,299295629	101184,984	405784,340	0,69	10		0,065	1,32
GB-090	90	4°36,574708515	51°38,308581732	101169,672	405801,723	0,42	16		0,040	1,90
GB-091	91	4°36,619392560	51°38,360467265	101222,251	405897,376	1,17	5		0,118	1,52
GB-092	92	4°36,561558383	51°38,323872076	101154,804	405830,235	0,36	21		0,040	1,73
GB-093	93	4°36,559124947	51°38,339233514	101152,301	405858,747	0,90	7		0,067	1,29
GB-094	94	4°36,570266599	51°38,344542653	101165,260	405868,454	0,49	14		0,047	1,41
GC-001	1	4°36,664754389	51°38,256733394	101272,534	405704,480	0,30	70		0,082	1,90
GC-002	2	4°36,645878442	51°38,264540983	101250,911	405719,189	0,71	18		0,114	1,01
GC-003	3	4°36,653290170	51°38,272342549	101259,616	405733,563	0,22	52		0,059	1,71
GC-004	4	4°36,648569216	51°38,273157515	101254,186	405735,132	0,24	45		0,045	1,51
GC-005	5	4°36,635060709	51°38,274594354	101238,629	405737,962	0,83	20		0,330	3,27
GC-006	6	4°36,637698138	51°38,277034178	101241,720	405742,454	0,35	18		0,047	1,09
GC-007	7	4°36,631230317	51°38,271907992	101234,157	405733,029	0,63	17		0,132	1,91
GC-008	8	4°36,631755307	51°38,275248365	101234,828	405739,216	0,40	16		0,048	1,69
GC-009	9	4°36,614303962	51°38,286475712	101214,916	405760,247	0,20	75		0,055	1,70
GC-010	10	4°36,602385425	51°38,282475578	101201,087	405752,977	0,23	813		0,677	7,11
GC-011	11	4°36,603525431	51°38,281953048	101202,392	405751,994	0,43	46		0,159	1,16
GC-012	12	4°36,553101606	51°38,298761810	101144,550	405783,781	0,44	26		0,134	1,55
GC-013	13	4°36,559547839	51°38,304137709	101152,093	405793,670	0,37	21		0,033	0,84
GC-014	14	4°36,559003448	51°38,305009913	101151,483	405795,294	0,72	17		0,109	1,12
GC-015	15	4°36,540028030	51°38,319323970	101129,874	405822,068	0,21	67		0,054	2,17
GC-016	16	4°36,539633010	51°38,322272315	101129,477	405827,539	0,58	12		0,083	1,59
GC-017	17	4°36,530193257	51°38,307725623	101118,298	405800,684	0,55	39		0,184	1,88

Objectenlijst passieve non realtime opp. detectie



Projectnaam: OOO Zevenbergen Oost
 Opdrachtgever: Gemeente Moerdijk
 Projectnummer: 220143
 nT waarde detectietekening: 10nT
 Datum: 18-nov-23
 Versie: 1
 Geïnterpreteerd op: 5cm en groter

Postbus 12 • 5480 AA Schijndel • Bezoekadres: Hermalen 7, Schijndel • www.bodac.nl
 T. (073) 543 1010 • F. (073) 549 8360 • info@bodac.nl • K.v.K. Den Bosch 17138633
 ING nr. 68.49.29.481 • IBAN: NL 46 INGB 0684 9294 81
 BIC: INGBNL2A • B.T.W. NL8102.72.763.B.01

Piket Nr.	Nr.	Longitude (°)	Latitude (°)	Easting (m)	Northing (m)	Diepte (m)-mv	Max-Waarde (nT)	Max-Waarde EMI (µV)	Magn. Moment (Am²)	Fit-Area (m²)
GC-018	18	4°36,527863888	51°38,310814582	101115,672	405806,440	0,38	23		0,040	1,12
GC-019	19	4°36,560989033	51°38,306210920	101153,797	405797,496	0,86	11		0,111	0,98
GC-020	20	4°36,632233844	51°38,271411878	101235,305	405732,096	0,79	14		0,122	0,71
GC-021	21	4°36,645756453	51°38,270697419	101250,892	405730,605	0,31	15		0,037	1,60
GD-001	1	4°36,691562396	51°38,354344772	101305,391	405885,136	0,35	12		0,034	1,40
GD-002	2	4°36,701830208	51°38,348272408	101317,117	405873,751	0,62	20		0,102	2,30
GD-003	3	4°36,686016572	51°38,345802705	101298,824	405869,366	0,26	35		0,039	1,90
GD-004	4	4°36,696462762	51°38,341441887	101310,790	405861,152	0,38	15		0,039	1,37
GD-005	5	4°36,678622238	51°38,343184202	101290,242	405864,602	1,00	14		0,217	1,35
GD-006	6	4°36,665003302	51°38,331856455	101274,306	405843,766	0,52	16		0,050	1,18
GD-007	7	4°36,659745663	51°38,315385163	101267,915	405813,291	0,32	48		0,096	2,32
GD-008	8	4°36,658484963	51°38,318364131	101266,519	405818,829	0,77	195		3,264	11,53
GD-009	9	4°36,655350165	51°38,319289283	101262,921	405820,583	0,93	134		3,588	9,52
GD-010	10	4°36,653332182	51°38,320285492	101260,612	405822,455	0,93	524		7,113	21,19
GD-011	11	4°36,656207060	51°38,321816282	101263,959	405825,258	0,39	31		0,077	2,79
GD-012	12	4°36,649529758	51°38,321568967	101256,251	405824,882	0,79	188		1,890	4,22
GD-013	13	4°36,637182903	51°38,295061900	101241,482	405775,886	1,30	20		0,881	4,80
GD-014	14	4°36,636325573	51°38,292674818	101240,446	405771,470	0,32	53		0,142	3,41
GD-015	15	4°36,634208827	51°38,292788430	101238,006	405771,707	0,64	14		0,081	1,40
GD-016	16	4°36,621667692	51°38,289934322	101223,481	405766,570	0,16	277		0,165	2,18
GD-017	17	4°36,729628627	51°38,356350293	101349,347	405888,387	0,55	16		0,102	1,86
GD-018	18	4°36,727727441	51°38,355077435	101347,129	405886,050	1,13	512		16,348	22,08
GD-019	19	4°36,724905268	51°38,353761258	101343,847	405883,645	1,23	170		9,536	14,15
GD-020	20	4°36,720959215	51°38,351793536	101339,256	405880,045	0,70	434		2,637	19,76
GD-021	21	4°36,718759675	51°38,349631787	101336,675	405876,063	0,76	209		2,240	11,46
GD-022	22	4°36,714165752	51°38,351918419	101331,420	405880,360	0,66	19		0,107	1,48
GD-023	23	4°36,717462886	51°38,352365780	101335,233	405881,148	0,60	15		0,096	2,49

Objectenlijst passieve non realtime opp. detectie



Projectnaam: OOO Zevenbergen Oost
 Opdrachtgever: Gemeente Moerdijk
 Projectnummer: 220143
 nT waarde detectietekening: 10nT
 Datum: 18-nov-23
 Versie: 1
 Geïnterpreteerd op: 5cm en groter

Postbus 12 • 5480 AA Schijndel • Bezoekadres: Hermalen 7, Schijndel • www.bodac.nl
 T. (073) 543 1010 • F. (073) 549 8360 • info@bodac.nl • K.v.K. Den Bosch 17138633
 ING nr. 68.49.29.481 • IBAN: NL 46 INGB 0684 9294 81
 BIC: INGBNL2A • B.T.W. NL8102.72.763.B.01

Piket Nr.	Nr.	Longitude (°)	Latitude (°)	Easting (m)	Northing (m)	Diepte (m)-mv	Max-Waarde (nT)	Max-Waarde EMI (µV)	Magn. Moment (Am²)	Fit-Area (m²)
GD-024	24	4°36,721705565	51°38,350205991	101340,085	405877,092	1,63	12		0,911	2,43
GD-025	25	4°36,719824044	51°38,347406925	101337,859	405871,925	0,59	51		0,354	4,70
GD-026	26	4°36,715106982	51°38,344107057	101332,352	405865,865	1,78	13		0,984	2,37
GD-027	27	4°36,713574677	51°38,342077368	101330,544	405862,120	1,35	11		0,986	3,22
GD-028	28	4°36,713123875	51°38,343762452	101330,057	405865,250	0,66	13		0,077	1,11
GD-029	29	4°36,707777428	51°38,340022338	101323,815	405858,381	0,66	379		2,149	17,52
GD-030	30	4°36,705416585	51°38,337703758	101321,046	405854,111	0,69	237		1,543	10,38
GD-031	31	4°36,703995328	51°38,334275945	101319,339	405847,773	0,64	28		0,148	1,77
GD-032	32	4°36,702160516	51°38,333297167	101317,202	405845,981	0,32	26		0,062	2,20
GD-033	33	4°36,701728091	51°38,331441335	101316,667	405842,545	0,86	13		0,129	1,58
GD-034	34	4°36,698984861	51°38,331042860	101313,494	405841,840	0,22	264		0,207	3,99
GD-035	35	4°36,699560137	51°38,330227212	101314,142	405840,320	1,48	12		0,521	1,64
GD-036	36	4°36,696707714	51°38,329755397	101310,842	405839,481	0,78	152		1,334	15,42
GD-037	37	4°36,702753382	51°38,321556659	101317,655	405824,205	0,85	15		0,242	2,26
GD-038	38	4°36,699203208	51°38,321659428	101313,561	405824,439	0,43	16		0,048	1,21
GD-039	39	4°36,695563529	51°38,324223241	101309,412	405829,237	0,86	23		0,276	2,75
GD-040	40	4°36,694835122	51°38,325903430	101308,605	405832,362	1,14	20		0,483	2,03
GD-041	41	4°36,693662625	51°38,327242702	101307,279	405834,859	1,03	236		6,313	12,32
GD-042	42	4°36,692305538	51°38,326366049	101305,696	405833,250	1,18	126		3,748	9,02
GD-043	43	4°36,690578058	51°38,325037025	101303,677	405830,807	1,13	170		4,979	12,26
GD-044	44	4°36,689824444	51°38,324421233	101302,795	405829,675	0,99	220		3,578	8,08
GD-045	45	4°36,688396182	51°38,321217316	101301,084	405823,752	1,19	87		2,893	9,16
GD-046	46	4°36,693051711	51°38,321182893	101306,454	405823,631	0,27	52		0,049	0,94
GD-047	47	4°36,688419742	51°38,314385658	101300,976	405811,085	0,13	114		0,086	2,31
GD-048	48	4°36,684826197	51°38,319792599	101296,937	405821,154	0,77	763		5,927	14,57
GD-049	49	4°36,684226213	51°38,318807983	101296,226	405819,336	1,07	214		4,304	9,87
GD-050	50	4°36,683081937	51°38,315769836	101294,845	405813,717	0,89	116		1,468	3,85

Objectenlijst passieve non realtime opp. detectie



Projectnaam: OOO Zevenbergen Oost
 Opdrachtgever: Gemeente Moerdijk
 Projectnummer: 220143
 nT waarde detectietekening: 10nT
 Datum: 18-nov-23
 Versie: 1
 Geïnterpreteerd op: 5cm en groter

Postbus 12 • 5480 AA Schijndel • Bezoekadres: Hermalen 7, Schijndel • www.bodac.nl
 T. (073) 543 1010 • F. (073) 549 8360 • info@bodac.nl • K.v.K. Den Bosch 17138633
 ING nr. 68.49.29.481 • IBAN: NL 46 INGB 0684 9294 81
 BIC: INGBNL2A • B.T.W. NL8102.72.763.B.01

Piket Nr.	Nr.	Longitude (°)	Latitude (°)	Easting (m)	Northing (m)	Diepte (m)-mv	Max-Waarde (nT)	Max-Waarde EMI (µV)	Magn. Moment (Am ²)	Fit-Area (m ²)
GD-051	51	4°36,680983424	51°38,316316365	101292,435	405814,756	0,79	484		4,578	16,19
GD-052	52	4°36,679567351	51°38,312516770	101290,726	405807,728	0,93	141		2,764	7,92
GD-053	53	4°36,681559825	51°38,314031058	101293,055	405810,512	0,40	36		0,114	1,36
GD-054	54	4°36,678582762	51°38,311499705	101289,570	405805,855	1,15	23		0,519	2,27
GD-055	55	4°36,676565833	51°38,310032952	101287,214	405803,160	1,14	21		0,534	1,15
GD-056	56	4°36,674287337	51°38,309396581	101284,573	405802,008	1,21	73		2,813	6,88
GD-057	57	4°36,674986848	51°38,308530988	101285,363	405800,395	0,85	43		0,699	2,07
GD-058	58	4°36,673612956	51°38,304776404	101283,704	405793,450	0,31	42		0,075	1,55
GD-059	59	4°36,671127643	51°38,306354799	101280,868	405796,407	0,42	47		0,145	2,34
GD-060	60	4°36,670245097	51°38,305443957	101279,831	405794,729	0,90	270		5,091	8,76
GD-061	61	4°36,668719949	51°38,303604834	101278,036	405791,338	1,27	554		24,850	19,05
GD-062	62	4°36,666439705	51°38,302334488	101275,380	405789,010	0,79	32		0,523	4,73
GD-063	63	4°36,667593298	51°38,301999050	101276,704	405788,374	1,01	18		0,315	1,18
GD-064	64	4°36,662816913	51°38,298296763	101271,120	405781,568	1,41	35		1,429	3,96
GD-065	65	4°36,664968862	51°38,300050534	101273,638	405784,794	1,47	21		0,980	1,31
GD-066	66	4°36,654480402	51°38,301286339	101261,561	405787,214	0,25	43		0,055	1,48
GD-067	67	4°36,654873506	51°38,293392652	101261,859	405772,573	0,43	72		0,319	3,40
GD-068	68	4°36,653670234	51°38,290658678	101260,417	405767,519	1,42	29		1,099	2,27
GD-069	69	4°36,660387887	51°38,296512532	101268,283	405778,290	1,70	13		1,090	2,19
GD-070	70	4°36,658053816	51°38,293977056	101265,540	405773,618	1,55	12		0,646	1,19
GD-071	71	4°36,652243479	51°38,293153766	101258,820	405772,163	0,42	14		0,052	2,46
GD-072	72	4°36,651706335	51°38,289984547	101258,138	405766,293	1,08	24		0,482	2,79
GD-073	73	4°36,650509842	51°38,288435347	101256,727	405763,435	1,14	15		0,360	1,13
GD-074	74	4°36,652608149	51°38,289272236	101259,164	405764,961	1,06	13		0,272	1,40
GD-075	75	4°36,649251307	51°38,286358800	101255,233	405759,601	1,22	19		0,472	1,45
GD-076	76	4°36,647823752	51°38,285372081	101253,567	405757,789	1,96	18		2,218	2,32
GD-077	77	4°36,646459734	51°38,283996024	101251,966	405755,254	1,93	21		2,300	2,20

Objectenlijst passieve non realtime opp. detectie



Projectnaam: OOO Zevenbergen Oost
 Opdrachtgever: Gemeente Moerdijk
 Projectnummer: 220143
 nT waarde detectietekening: 10nT
 Datum: 18-nov-23
 Versie: 1
 Geïnterpreteerd op: 5cm en groter

Postbus 12 • 5480 AA Schijndel • Bezoekadres: Hermalen 7, Schijndel • www.bodac.nl
 T. (073) 543 1010 • F. (073) 549 8360 • info@bodac.nl • K.v.K. Den Bosch 17138633
 ING nr. 68.49.29.481 • IBAN: NL 46 INGB 0684 9294 81
 BIC: INGBNL2A • B.T.W. NL8102.72.763.B.01

Piket Nr.	Nr.	Longitude (°)	Latitude (°)	Easting (m)	Northing (m)	Diepte (m)-mv	Max-Waarde (nT)	Max-Waarde EMI (µV)	Magn. Moment (Am²)	Fit-Area (m²)
GD-078	78	4°36,642790892	51°38,282111174	101247,696	405751,804	1,12	184		4,650	12,01
GD-079	80	4°36,646321301	51°38,277035513	101251,669	405742,350	0,30	55		0,107	2,32
GD-080	81	4°36,638596175	51°38,283365709	101242,881	405754,182	0,47	13		0,046	1,01
GD-081	82	4°36,637654420	51°38,285725862	101241,841	405758,570	0,54	12		0,043	0,88
GD-082	83	4°36,654153632	51°38,285672488	101260,876	405758,268	0,52	14		0,043	0,75
GD-083	84	4°36,759529676	51°38,352508861	101383,768	405880,897	0,45	21		0,082	2,37
GD-084	85	4°36,750617760	51°38,345324411	101373,345	405867,686	0,24	138		0,129	2,15
GD-085	86	4°36,736640277	51°38,347412358	101357,260	405871,729	0,42	21		0,082	1,70
GD-086	87	4°36,722183043	51°38,324105007	101340,121	405828,691	0,38	37		0,062	1,03
GD-087	88	4°36,716527501	51°38,322836948	101333,571	405826,409	0,33	44		0,126	2,23
GD-088	89	4°36,708802423	51°38,323900336	101324,680	405828,476	0,18	75		0,061	1,37
GD-089	90	4°36,714596935	51°38,317118668	101331,231	405815,831	0,88	113		1,359	6,84
GD-090	91	4°36,713530223	51°38,307467872	101329,810	405797,950	0,33	39		0,075	1,90
GD-091	92	4°36,711776371	51°38,306065411	101327,759	405795,371	0,36	14		0,044	1,25
GD-092	93	4°36,705700727	51°38,300881743	101320,647	405785,834	0,54	20		0,104	2,23
GD-093	94	4°36,697871538	51°38,299142922	101311,580	405782,706	0,43	18		0,072	1,34
GD-094	95	4°36,685071482	51°38,290123577	101296,634	405766,141	0,36	24		0,056	1,29
GD-095	96	4°36,671315064	51°38,291294592	101280,786	405768,481	0,44	12		0,051	1,68
GD-096	97	4°36,676114520	51°38,281353961	101286,127	405749,991	0,37	21		0,070	1,55
GD-097	98	4°36,673332761	51°38,278840439	101282,868	405745,364	0,35	22		0,039	1,56
GD-098	100	4°36,778958555	51°38,347955739	101406,093	405872,217	0,49	49		0,256	2,98
GD-099	101	4°36,765181371	51°38,345634411	101390,153	405868,082	0,50	248		1,416	6,26
GD-100	102	4°36,757091308	51°38,338312058	101380,675	405854,604	0,64	12		0,095	1,62
GD-101	103	4°36,744855700	51°38,323808957	101366,273	405827,864	0,50	30		0,101	2,42
GD-102	104	4°36,737390848	51°38,313399470	101357,455	405808,655	0,20	87		0,076	1,76
GD-103	105	4°36,734664173	51°38,310857137	101354,259	405803,974	0,85	83		1,062	6,08
GD-104	106	4°36,733512820	51°38,311836507	101352,950	405805,804	1,30	14		0,462	1,60

Objectenlijst passieve non realtime opp. detectie



Projectnaam: OOO Zevenbergen Oost
 Opdrachtgever: Gemeente Moerdijk
 Projectnummer: 220143
 nT waarde detectietekening: 10nT
 Datum: 18-nov-23
 Versie: 1
 Geïnterpreteerd op: 5cm en groter

Postbus 12 • 5480 AA Schijndel • Bezoekadres: Hermalen 7, Schijndel • www.bodac.nl
 T. (073) 543 1010 • F. (073) 549 8360 • info@bodac.nl • K.v.K. Den Bosch 17138633
 ING nr. 68.49.29.481 • IBAN: NL 46 INGB 0684 9294 81
 BIC: INGBNL2A • B.T.W. NL8102.72.763.B.01

Piket Nr.	Nr.	Longitude (°)	Latitude (°)	Easting (m)	Northing (m)	Diepte (m)-mv	Max-Waarde (nT)	Max-Waarde EMI (µV)	Magn. Moment (Am²)	Fit-Area (m²)
GD-105	107	4°36,728643839	51°38,312715900	101347,350	405807,495	0,98	80		2,506	8,55
GD-106	108	4°36,719209552	51°38,309085996	101336,394	405800,880	0,27	86		0,081	1,31
GD-107	109	4°36,700126997	51°38,285023975	101313,903	405756,500	0,24	61		0,063	1,53
GD-108	110	4°36,681533472	51°38,269446951	101292,144	405727,847	0,32	19		0,042	1,59
GD-109	111	4°36,685742314	51°38,272832756	101297,067	405734,073	0,90	13		0,139	1,21
GD-110	112	4°36,680847027	51°38,263539598	101291,235	405716,902	0,32	27		0,036	0,63
GD-111	113	4°36,686825893	51°38,281486098	101298,488	405750,104	0,44	15		0,052	1,09
GD-112	114	4°36,702246852	51°38,295707372	101316,560	405776,283	0,37	19		0,042	1,75
GE-001	1	4°36,639919060	51°38,376723448	101246,253	405927,264	0,45	27		0,105	1,62
GE-002	2	4°36,641651616	51°38,376441276	101248,247	405926,720	0,27	54		0,058	1,12
GE-003	3	4°36,642705791	51°38,380201301	101249,537	405933,678	0,31	240		0,517	1,68
GE-004	4	4°36,642810204	51°38,379238323	101249,639	405931,892	0,63	17		0,087	1,03
GE-005	5	4°36,643497755	51°38,375087146	101250,350	405924,186	0,40	24		0,064	1,19
GE-006	6	4°36,645222613	51°38,376094588	101252,360	405926,033	0,19	63		0,033	1,12
GE-007	7	4°36,645896089	51°38,377506563	101253,164	405928,643	0,27	441		0,484	3,92
GE-008	8	4°36,645619093	51°38,376868891	101252,832	405927,464	0,67	38		0,302	1,82
GE-009	9	4°36,645291922	51°38,380185305	101252,520	405933,617	0,21	101		0,061	1,44
GE-010	10	4°36,646640517	51°38,379254590	101254,058	405931,875	0,27	91		0,146	2,60
GE-011	11	4°36,647147488	51°38,379894177	101254,655	405933,054	0,42	55		0,153	2,20
GE-012	12	4°36,648756773	51°38,379998595	101256,514	405933,228	0,28	73		0,118	1,43
GE-013	13	4°36,648347445	51°38,378895079	101256,020	405931,187	0,20	87		0,072	1,55
GE-014	14	4°36,647921312	51°38,377561502	101255,502	405928,720	0,41	18		0,065	1,35
GE-015	15	4°36,646837565	51°38,376052872	101254,222	405925,936	0,34	31		0,067	1,84
GE-016	16	4°36,648219704	51°38,373846441	101255,773	405921,828	0,38	42		0,077	1,39
GE-017	17	4°36,649709077	51°38,376802743	101257,549	405927,291	0,14	90		0,046	2,00
GE-018	18	4°36,648336271	51°38,376769885	101255,965	405927,247	0,66	40		0,289	2,70
GE-019	19	4°36,650728508	51°38,379384173	101258,777	405932,065	0,29	64		0,090	1,46

Objectenlijst passieve non realtime opp. detectie



Projectnaam: OOO Zevenbergen Oost
 Opdrachtgever: Gemeente Moerdijk
 Projectnummer: 220143
 nT waarde detectietekening: 10nT
 Datum: 18-nov-23
 Versie: 1
 Geïnterpreteerd op: 5cm en groter

Postbus 12 • 5480 AA Schijndel • Bezoekadres: Hermalen 7, Schijndel • www.bodac.nl
 T. (073) 543 1010 • F. (073) 549 8360 • info@bodac.nl • K.v.K. Den Bosch 17138633
 ING nr. 68.49.29.481 • IBAN: NL 46 INGB 0684 9294 81
 BIC: INGBNL2A • B.T.W. NL8102.72.763.B.01

Piket Nr.	Nr.	Longitude (°)	Latitude (°)	Easting (m)	Northing (m)	Diepte (m)-mv	Max-Waarde (nT)	Max-Waarde EMI (µV)	Magn. Moment (Am²)	Fit-Area (m²)
GE-020	20	4°36,651228982	51°38,378312129	101259,333	405930,071	0,30	27		0,032	0,98
GE-021	21	4°36,652004930	51°38,380031911	101260,262	405933,250	0,23	71		0,078	1,37
GE-022	22	4°36,652191364	51°38,379402805	101260,465	405932,081	0,17	125		0,093	1,80
GE-023	23	4°36,653762662	51°38,375465598	101262,200	405924,762	0,19	150		0,166	2,01
GE-024	24	4°36,658348150	51°38,375627755	101267,493	405925,006	0,28	46		0,056	1,75
GE-025	25	4°36,659151795	51°38,376498083	101268,437	405926,610	0,40	24		0,078	1,46
GE-026	26	4°36,658461743	51°38,378082968	101267,673	405929,557	0,28	34		0,032	0,99
GE-027	27	4°36,654147735	51°38,379323972	101262,720	405931,911	0,18	55		0,034	1,44
GE-028	28	4°36,654129204	51°38,379935196	101262,711	405933,044	0,33	21		0,051	0,99
GE-029	29	4°36,655960955	51°38,379519769	101264,816	405932,252	0,32	53		0,099	1,26
GE-030	30	4°36,656253472	51°38,380057950	101265,164	405933,246	0,52	28		0,093	0,70
GE-031	31	4°36,642692167	51°38,378134813	101249,481	405929,847	0,43	37		0,113	1,22
GE-032	32	4°36,642126657	51°38,377565666	101248,821	405929,153	0,58	53		0,223	1,28
GE-033	33	4°36,661533961	51°38,379926756	101271,253	405932,938	0,19	187		0,106	1,42
GE-034	34	4°36,660869831	51°38,380247734	101270,493	405933,541	0,43	37		0,145	0,49
GE-035	35	4°36,661336153	51°38,379458575	101271,016	405932,072	0,27	27		0,042	0,49
GE-036	36	4°36,659760551	51°38,378608743	101269,181	405930,516	0,51	15		0,091	1,36
GE-037	37	4°36,663679622	51°38,378268634	101273,696	405929,837	0,32	31		0,059	1,01
GE-038	38	4°36,661717723	51°38,378087985	101271,429	405929,526	0,32	21		0,032	1,09
GE-039	39	4°36,666755810	51°38,371059030	101277,102	405916,432	1,37	18		0,736	2,52
GE-040	40	4°36,667933545	51°38,372469178	101278,489	405919,032	0,96	19		0,245	1,32
GE-041	41	4°36,670088502	51°38,374917382	101281,023	405923,544	0,16	50		0,044	1,24
GE-042	42	4°36,671330908	51°38,374108167	101282,441	405922,029	0,73	25		0,336	2,83
GE-043	43	4°36,672787689	51°38,375045787	101284,140	405923,749	1,09	15		0,289	1,43
GE-044	44	4°36,670958322	51°38,380494144	101282,137	405933,874	0,39	46		0,084	0,59
GE-045	45	4°36,670566641	51°38,379598316	101281,668	405932,218	0,33	29		0,034	0,53
GE-046	46	4°36,673964066	51°38,376824466	101285,532	405927,033	1,85	11		1,060	1,34

Objectenlijst passieve non realtime opp. detectie



Projectnaam: OOO Zevenbergen Oost
 Opdrachtgever: Gemeente Moerdijk
 Projectnummer: 220143
 nT waarde detectietekening: 10nT
 Datum: 18-nov-23
 Versie: 1
 Geïnterpreteerd op: 5cm en groter

Postbus 12 • 5480 AA Schijndel • Bezoekadres: Hermalen 7, Schijndel • www.bodac.nl
 T. (073) 543 1010 • F. (073) 549 8360 • info@bodac.nl • K.v.K. Den Bosch 17138633
 ING nr. 68.49.29.481 • IBAN: NL 46 INGB 0684 9294 81
 BIC: INGBNL2A • B.T.W. NL8102.72.763.B.01

Piket Nr.	Nr.	Longitude (°)	Latitude (°)	Easting (m)	Northing (m)	Diepte (m)-mv	Max-Waarde (nT)	Max-Waarde EMI (µV)	Magn. Moment (Am²)	Fit-Area (m²)
GE-047	47	4°36,675350345	51°38,379281651	101287,180	405931,572	0,32	44		0,054	1,05
GE-048	48	4°36,673500918	51°38,380445365	101285,070	405933,752	0,61	14		0,133	1,28
GE-049	49	4°36,677544875	51°38,378152600	101289,690	405929,451	0,17	315		0,187	1,66
GE-050	50	4°36,679923010	51°38,377598631	101292,422	405928,395	0,40	57		0,110	1,56
GE-051	51	4°36,678727137	51°38,378046592	101291,052	405929,240	0,39	24		0,059	1,20
GE-052	52	4°36,677936156	51°38,381035142	101290,198	405934,791	0,36	107		0,170	1,61
GE-053	53	4°36,677947498	51°38,380113231	101290,193	405933,082	0,59	21		0,103	1,04
GE-054	54	4°36,681909667	51°38,380141724	101294,764	405933,086	0,25	48		0,044	1,98
GE-055	55	4°36,681934517	51°38,379241305	101294,775	405931,416	0,24	20		0,028	0,95
GE-056	56	4°36,678204056	51°38,376640559	101290,420	405926,640	0,77	17		0,154	1,24
GE-057	57	4°36,676944624	51°38,371527759	101288,866	405917,175	0,17	51		0,036	1,50
GE-058	58	4°36,684247428	51°38,372642669	101297,313	405919,153	1,61	12		0,706	1,05
GE-059	59	4°36,687122390	51°38,369223418	101300,563	405912,778	0,37	45		0,121	1,55
GE-060	60	4°36,690590111	51°38,371840613	101304,615	405917,588	0,67	124		0,672	3,64
GE-061	61	4°36,685324957	51°38,381275618	101298,727	405935,146	0,32	1099		2,060	3,51
GE-062	62	4°36,684125603	51°38,381057676	101297,339	405934,757	0,16	57		0,032	1,32
GE-063	63	4°36,689478581	51°38,377602347	101303,446	405928,284	0,32	23		0,059	1,21
GE-064	64	4°36,688001510	51°38,380596437	101301,801	405933,854	0,74	74		0,531	2,79
GE-065	65	4°36,690363036	51°38,381011579	101304,534	405934,595	0,65	28		0,204	1,07
GE-066	67	4°36,692029192	51°38,377457455	101306,386	405927,984	0,19	74		0,065	1,39
GE-067	68	4°36,693478097	51°38,373909697	101307,988	405921,389	0,63	31		0,174	2,46
GE-068	69	4°36,690971480	51°38,373228730	101305,082	405920,157	0,70	24		0,283	1,99
GE-069	70	4°36,695846532	51°38,371798777	101310,678	405917,446	0,42	60		0,242	2,66
GE-070	71	4°36,692991472	51°38,369652820	101307,342	405913,502	0,32	97		0,218	2,34
GE-071	72	4°36,698368912	51°38,370460040	101313,562	405914,932	0,26	320		0,422	2,62
GE-072	73	4°36,695370233	51°38,370864252	101310,110	405915,719	0,34	24		0,042	0,81
GE-073	74	4°36,706494711	51°38,370918395	101322,946	405915,682	0,24	84		0,079	2,09

Objectenlijst passieve non realtime opp. detectie



Projectnaam: OOO Zevenbergen Oost
 Opdrachtgever: Gemeente Moerdijk
 Projectnummer: 220143
 nT waarde detectietekening: 10nT
 Datum: 18-nov-23
 Versie: 1
 Geïnterpreteerd op: 5cm en groter

Postbus 12 • 5480 AA Schijndel • Bezoekadres: Hermalen 7, Schijndel • www.bodac.nl
 T. (073) 543 1010 • F. (073) 549 8360 • info@bodac.nl • K.v.K. Den Bosch 17138633
 ING nr. 68.49.29.481 • IBAN: NL 46 INGB 0684 9294 81
 BIC: INGBNL2A • B.T.W. NL8102.72.763.B.01

Piket Nr.	Nr.	Longitude (°)	Latitude (°)	Easting (m)	Northing (m)	Diepte (mI-mv)	Max-Waarde (nT)	Max-Waarde EMI (µV)	Magn. Moment (Am²)	Fit-Area (m²)
GE-074	75	4°36,700998052	51°38,381337897	101316,810	405935,069	0,23	110		0,096	2,43
GE-075	76	4°36,700737051	51°38,382091797	101316,524	405936,470	0,47	35		0,109	0,56
GE-076	77	4°36,702860270	51°38,378656655	101318,905	405930,075	0,36	20		0,033	0,81
GE-077	78	4°36,704556013	51°38,381917314	101320,926	405936,100	0,31	56		0,096	1,48
GE-078	79	4°36,706094813	51°38,380642680	101322,676	405933,717	0,37	122		0,232	3,97
GE-079	80	4°36,708207038	51°38,382037788	101325,141	405936,278	0,36	63		0,130	1,54
GE-080	81	4°36,710380491	51°38,382080490	101327,649	405936,331	0,23	34		0,044	1,03
GE-081	82	4°36,711965801	51°38,382324299	101329,483	405936,763	0,37	39		0,087	2,00
GE-082	83	4°36,716829644	51°38,373508806	101334,920	405920,358	0,45	14		0,064	1,90
GE-083	84	4°36,717528057	51°38,377364004	101335,802	405927,498	0,35	23		0,032	0,60
GE-084	85	4°36,719579852	51°38,382312505	101338,267	405936,648	0,37	92		0,345	2,88
GE-085	86	4°36,720893987	51°38,383143760	101339,799	405938,173	0,63	125		1,145	1,78
GE-086	87	4°36,723485349	51°38,382817526	101342,782	405937,536	0,45	53		0,152	2,00
GE-087	88	4°36,724729606	51°38,382375552	101344,209	405936,702	0,35	58		0,153	2,34
GE-088	89	4°36,725923450	51°38,383072000	101345,600	405937,978	0,48	20		0,102	1,15
GE-089	90	4°36,726589143	51°38,382600313	101346,359	405937,096	0,27	38		0,079	1,61
GE-090	91	4°36,725429776	51°38,381536156	101345,000	405935,137	0,40	20		0,072	1,43
GE-091	92	4°36,724474272	51°38,381027441	101343,888	405934,205	0,31	56		0,127	1,73
GE-092	93	4°36,733598728	51°38,375016369	101354,296	405922,948	1,07	18		0,365	1,24
GE-093	94	4°36,730679683	51°38,370909014	101350,847	405915,368	0,20	34		0,038	1,25
GE-094	95	4°36,722946691	51°38,374861626	101342,004	405922,792	0,21	289		0,185	3,77
GE-095	96	4°36,733106158	51°38,376931105	101353,765	405926,504	1,25	18		0,530	1,18
GE-096	97	4°36,734054140	51°38,373825664	101354,798	405920,734	1,15	12		0,285	0,84
GE-097	98	4°36,732740081	51°38,381033084	101353,424	405934,114	0,22	48		0,038	0,60
GE-098	99	4°36,728826731	51°38,382467598	101348,937	405936,822	0,58	21		0,132	1,17
GE-099	100	4°36,729976032	51°38,383378440	101350,281	405938,497	0,25	69		0,091	1,85
GE-100	101	4°36,728671534	51°38,383305630	101348,775	405938,378	0,43	34		0,067	0,71

Objectenlijst passieve non realtime opp. detectie



Projectnaam: OOO Zevenbergen Oost
 Opdrachtgever: Gemeente Moerdijk
 Projectnummer: 220143
 nT waarde detectietekening: 10nT
 Datum: 18-nov-23
 Versie: 1
 Geïnterpreteerd op: 5cm en groter

Postbus 12 • 5480 AA Schijndel • Bezoekadres: Hermalen 7, Schijndel • www.bodac.nl
 T. (073) 543 1010 • F. (073) 549 8360 • info@bodac.nl • K.v.K. Den Bosch 17138633
 ING nr. 68.49.29.481 • IBAN: NL 46 INGB 0684 9294 81
 BIC: INGBNL2A • B.T.W. NL8102.72.763.B.01

Piket Nr.	Nr.	Longitude (°)	Latitude (°)	Easting (m)	Northing (m)	Diepte (m)-mv)	Max-Waarde (nT)	Max-Waarde EMI (µV)	Magn. Moment (Am²)	Fit-Area (m²)
GE-101	102	4°36,734236056	51°38,381190963	101355,153	405934,388	0,28	23		0,036	1,44
GE-102	103	4°36,734815881	51°38,384316115	101355,883	405940,176	0,23	71		0,130	0,77
GE-103	104	4°36,737061203	51°38,381588752	101358,420	405935,091	0,25	39		0,031	0,87
GE-104	105	4°36,740654021	51°38,382359762	101362,580	405936,477	0,11	222		0,099	1,49
GE-105	106	4°36,742229589	51°38,382898573	101364,409	405937,456	0,15	101		0,080	1,53
GE-106	107	4°36,743610755	51°38,378117320	101365,908	405928,574	0,22	94		0,065	1,66
GE-107	108	4°36,744951073	51°38,381018325	101367,511	405933,937	0,30	27		0,042	0,98
GE-108	109	4°36,745308449	51°38,377726313	101367,859	405927,829	1,01	11		0,175	0,66
GE-109	110	4°36,744401915	51°38,383838163	101366,933	405939,172	0,32	23		0,054	0,70
GE-110	111	4°36,748030263	51°38,383458944	101371,112	405938,424	0,19	135		0,077	1,80
GE-111	112	4°36,749528182	51°38,384797578	101372,866	405940,888	0,56	15		0,058	0,78
GE-112	113	4°36,749202152	51°38,378220455	101372,360	405928,697	0,28	37		0,045	1,27
GE-113	114	4°36,750711000	51°38,384771251	101374,230	405940,825	0,19	38		0,043	1,27
GE-114	115	4°36,756846239	51°38,380340466	101381,221	405932,534	0,57	20		0,141	1,71
GE-115	116	4°36,756048865	51°38,381376813	101380,321	405934,465	0,26	58		0,059	1,81
GE-116	117	4°36,754863506	51°38,383867095	101379,003	405939,097	0,21	36		0,040	1,10
GE-117	118	4°36,756390882	51°38,384467864	101380,777	405940,192	0,23	68		0,106	1,59
GE-118	119	4°36,757851352	51°38,385234798	101382,477	405941,596	0,35	39		0,066	1,30
GE-119	120	4°36,764467670	51°38,374259710	101389,894	405921,166	0,28	63		0,090	1,94
GE-120	121	4°36,759634326	51°38,380378887	101384,438	405932,571	0,25	44		0,034	0,71
GE-121	122	4°36,765771362	51°38,380109756	101391,513	405931,997	0,20	42		0,046	1,04
GE-122	123	4°36,764765324	51°38,384888132	101390,447	405940,869	0,16	325		0,188	2,40
GE-123	124	4°36,759956484	51°38,384184786	101384,885	405939,624	0,41	18		0,078	1,66
GE-124	125	4°36,758733095	51°38,385685492	101383,503	405942,421	0,48	45		0,188	1,08
GE-125	126	4°36,761808845	51°38,386111413	101387,060	405943,173	0,24	37		0,035	1,78
GE-126	127	4°36,769241758	51°38,376585990	101395,447	405925,421	0,19	36		0,034	1,03
GE-127	128	4°36,767893960	51°38,384682453	101394,052	405940,449	0,37	52		0,156	2,87

Objectenlijst passieve non realtime opp. detectie



Projectnaam: OOO Zevenbergen Oost
 Opdrachtgever: Gemeente Moerdijk
 Projectnummer: 220143
 nT waarde detectietekening: 10nT
 Datum: 18-nov-23
 Versie: 1
 Geïnterpreteerd op: 5cm en groter

Postbus 12 • 5480 AA Schijndel • Bezoekadres: Hermalen 7, Schijndel • www.bodac.nl
 T. (073) 543 1010 • F. (073) 549 8360 • info@bodac.nl • K.v.K. Den Bosch 17138633
 ING nr. 68.49.29.481 • IBAN: NL 46 INGB 0684 9294 81
 BIC: INGBNL2A • B.T.W. NL8102.72.763.B.01

Piket Nr.	Nr.	Longitude (°)	Latitude (°)	Easting (m)	Northing (m)	Diepte (m)-mv	Max-Waarde (nT)	Max-Waarde EMI (µV)	Magn. Moment (Am ²)	Fit-Area (m ²)
GE-128	129	4°36,769656731	51°38,386848557	101396,128	405944,444	0,44	65		0,284	1,47
GE-129	130	4°36,772216555	51°38,386913004	101399,083	405944,532	0,42	64		0,275	1,41
GE-130	131	4°36,771538552	51°38,386147471	101398,286	405943,121	0,28	23		0,037	1,05
GE-131	132	4°36,773902790	51°38,384902189	101400,989	405940,783	0,10	115		0,037	1,01
GE-132	133	4°36,773820533	51°38,386008383	101400,916	405942,835	0,28	32		0,034	0,91
GE-133	134	4°36,773872114	51°38,386791148	101400,990	405944,286	0,20	38		0,037	1,40
GE-134	135	4°36,776802577	51°38,387165683	101404,379	405944,944	0,26	241		0,369	2,80
GE-135	136	4°36,778659760	51°38,383682474	101406,453	405938,463	0,34	33		0,082	1,48
GE-136	137	4°36,777131407	51°38,383349359	101404,683	405937,864	0,30	28		0,041	0,96
GE-137	138	4°36,774619992	51°38,377356582	101401,667	405926,783	0,35	16		0,044	1,29
GE-138	139	4°36,776273201	51°38,377410948	101403,576	405926,864	0,37	17		0,032	0,72
GE-139	140	4°36,776402417	51°38,382103253	101403,817	405935,563	0,71	15		0,087	0,95
GE-140	141	4°36,775954801	51°38,382653167	101403,312	405936,588	0,45	17		0,056	0,60
GE-141	142	4°36,784736959	51°38,383955914	101413,469	405938,895	0,30	225		0,398	2,73
GE-142	143	4°36,785036288	51°38,387697858	101413,888	405945,830	0,67	22		0,189	1,70
GE-143	144	4°36,792337925	51°38,383679736	101422,233	405938,290	0,70	124		0,724	1,22
GE-144	145	4°36,791239382	51°38,383778771	101420,967	405938,487	0,29	123		0,227	2,88
GE-145	146	4°36,788783675	51°38,384378647	101418,146	405939,630	0,41	405		1,550	4,57
GE-146	147	4°36,790990801	51°38,385470494	101420,714	405941,627	0,30	41		0,061	1,72
GE-147	148	4°36,788969104	51°38,385980515	101418,391	405942,597	0,27	134		0,201	2,05
GE-148	149	4°36,788202857	51°38,386831653	101417,524	405944,185	0,33	110		0,275	2,29
GE-149	150	4°36,788853974	51°38,387990078	101418,298	405946,325	0,30	62		0,080	1,01
GE-150	153	4°36,790111258	51°38,382434982	101419,639	405936,009	0,41	33		0,087	1,43
GE-151	154	4°36,789244629	51°38,382033417	101418,632	405935,276	0,24	33		0,052	1,56
GE-152	155	4°36,787779756	51°38,383246557	101416,965	405937,543	0,28	54		0,089	1,75
GE-153	156	4°36,787772196	51°38,380418992	101416,901	405932,300	0,36	41		0,082	1,50
GE-154	157	4°36,784226602	51°38,379619083	101412,795	405930,861	0,38	32		0,079	1,36

Objectenlijst passieve non realtime opp. detectie



Projectnaam: OOO Zevenbergen Oost
 Opdrachtgever: Gemeente Moerdijk
 Projectnummer: 220143
 nT waarde detectietekening: 10nT
 Datum: 18-nov-23
 Versie: 1
 Geïnterpreteerd op: 5cm en groter

Postbus 12 • 5480 AA Schijndel • Bezoekadres: Hermalen 7, Schijndel • www.bodac.nl
 T. (073) 543 1010 • F. (073) 549 8360 • info@bodac.nl • K.v.K. Den Bosch 17138633
 ING nr. 68.49.29.481 • IBAN: NL 46 INGB 0684 9294 81
 BIC: INGBNL2A • B.T.W. NL8102.72.763.B.01

Piket Nr.	Nr.	Longitude (°)	Latitude (°)	Easting (m)	Northing (m)	Diepte (mI-mv)	Max-Waarde (nT)	Max-Waarde EMI (µV)	Magn. Moment (Am²)	Fit-Area (m²)
GE-155	158	4°36,785318273	51°38,381731150	101414,096	405934,763	0,80	20		0,256	1,13
GE-156	159	4°36,781895458	51°38,379734736	101410,108	405931,104	0,40	20		0,065	1,56
GE-157	160	4°36,781121789	51°38,375959768	101409,141	405924,114	0,35	21		0,050	1,26
GE-158	161	4°36,782046275	51°38,377621551	101410,240	405927,184	0,48	21		0,078	1,76
GE-159	162	4°36,792723831	51°38,386652258	101422,736	405943,797	0,50	32		0,200	2,14
GE-160	163	4°36,796885386	51°38,387494895	101427,554	405945,308	0,36	23		0,033	1,15
GE-161	164	4°36,800121176	51°38,387997034	101431,297	405946,200	0,25	38		0,039	1,19
GE-162	165	4°36,801501895	51°38,388624349	101432,902	405947,346	0,20	172		0,155	1,20
GE-163	166	4°36,802892536	51°38,388962503	101434,513	405947,956	0,89	24		0,304	0,50
GE-164	167	4°36,804341247	51°38,388973940	101436,185	405947,959	1,99	14		1,828	0,82
GE-165	168	4°36,809462461	51°38,387737592	101442,069	405945,604	0,24	80		0,112	1,24
GE-166	169	4°36,809881816	51°38,384329438	101442,485	405939,280	0,23	123		0,100	1,49
GE-167	170	4°36,809549666	51°38,383483800	101442,086	405937,716	0,28	45		0,066	1,43
GE-168	171	4°36,810848439	51°38,382083390	101443,556	405935,103	0,17	96		0,062	1,35
GE-169	172	4°36,811386960	51°38,384507265	101444,225	405939,591	0,18	88		0,075	1,19
GE-170	173	4°36,811572934	51°38,383348223	101444,417	405937,440	0,58	16		0,063	0,78
GE-171	174	4°36,814848004	51°38,383707455	101448,203	405938,066	0,38	134		0,333	3,00
GE-172	175	4°36,813450684	51°38,384098076	101446,598	405938,807	0,23	91		0,095	1,87
GE-173	176	4°36,811504353	51°38,385079618	101444,372	405940,651	0,52	39		0,124	0,76
GE-174	177	4°36,811295848	51°38,386751219	101444,164	405943,753	0,37	22		0,039	0,75
GE-175	178	4°36,811717206	51°38,390624277	101444,727	405950,929	0,55	65		0,393	2,49
GE-176	179	4°36,813232246	51°38,390867404	101446,479	405951,361	0,41	39		0,118	0,43
GE-177	181	4°36,814367348	51°38,387822725	101447,729	405945,702	0,57	14		0,080	1,52
GE-178	182	4°36,775417714	51°38,375293222	101402,547	405922,948	0,19	44		0,033	1,17
IA-001	1	4°36,621046387	51°38,261432396	101222,200	405713,731	0,76	64		0,984	6,68
IA-002	3	4°36,614577901	51°38,259695701	101214,703	405710,590	0,22	102		0,108	3,23
IA-003	4	4°36,614675609	51°38,263392279	101214,889	405717,443	0,52	12		0,070	2,04

Objectenlijst passieve non realtime opp. detectie



Projectnaam: OOO Zevenbergen Oost
 Opdrachtgever: Gemeente Moerdijk
 Projectnummer: 220143
 nT waarde detectietekening: 10nT
 Datum: 18-nov-23
 Versie: 1
 Geïnterpreteerd op: 5cm en groter

Postbus 12 • 5480 AA Schijndel • Bezoekadres: Hermalen 7, Schijndel • www.bodac.nl
 T. (073) 543 1010 • F. (073) 549 8360 • info@bodac.nl • K.v.K. Den Bosch 17138633
 ING nr. 68.49.29.481 • IBAN: NL 46 INGB 0684 9294 81
 BIC: INGBNL2A • B.T.W. NL8102.72.763.B.01

Piket Nr.	Nr.	Longitude (°)	Latitude (°)	Easting (m)	Northing (m)	Diepte (m)-mv	Max-Waarde (nT)	Max-Waarde EMI (µV)	Magn. Moment (Am²)	Fit-Area (m²)
IA-004	5	4°36,613216802	51°38,264907839	101213,236	405720,271	0,35	37		0,055	1,38
IA-005	6	4°36,613815967	51°38,261206835	101213,854	405713,401	0,46	13		0,060	2,09
IA-006	7	4°36,615997018	51°38,256451209	101216,276	405704,557	1,01	15		0,184	1,33
IA-007	8	4°36,621687448	51°38,251965911	101222,752	405696,171	0,24	56		0,058	1,63
IA-008	9	4°36,603513631	51°38,252969555	101201,805	405698,255	0,55	42		0,243	4,23
IA-009	10	4°36,606877915	51°38,251590349	101205,659	405695,657	1,17	17		0,480	2,24
IA-010	11	4°36,612989133	51°38,249924942	101212,676	405692,493	0,23	36		0,039	1,40
IA-011	12	4°36,608305524	51°38,249329661	101207,261	405691,447	0,84	11		0,118	0,96
IA-012	13	4°36,611840251	51°38,244543196	101211,245	405682,529	0,51	12		0,064	2,04
IA-013	14	4°36,600934040	51°38,248515076	101198,740	405690,028	0,22	93		0,054	1,79
IA-014	15	4°36,603757549	51°38,244445164	101201,917	405682,447	0,29	67		0,094	2,50
IA-015	16	4°36,593098122	51°38,241705005	101189,565	405677,497	0,44	35		0,083	1,80
IA-016	19	4°36,581327025	51°38,229152558	101175,736	405654,368	0,52	14		0,059	2,81
IA-017	20	4°36,643024073	51°38,258677869	101247,502	405708,353	0,11	98		0,064	2,23
IA-018	21	4°36,643265415	51°38,258094210	101247,769	405707,268	0,35	29		0,046	0,77
IA-019	22	4°36,628860538	51°38,249520870	101230,980	405691,549	0,33	32		0,046	1,76
IA-020	25	4°36,605721691	51°38,234946690	101203,995	405664,811	0,36	33		0,047	1,00
IA-021	26	4°36,614796848	51°38,232247742	101214,412	405659,695	0,22	73		0,101	2,35
IA-022	27	4°36,615053796	51°38,230621625	101214,677	405656,677	0,24	235		0,239	3,60
IA-023	29	4°36,666048260	51°38,252931299	101273,952	405697,415	0,33	27		0,068	2,26
IA-024	30	4°36,651814604	51°38,251595803	101257,504	405695,114	0,28	26		0,032	1,02
IA-025	31	4°36,651383384	51°38,237270097	101256,723	405668,557	1,62	88		6,551	15,72
IA-026	32	4°36,640135960	51°38,241496162	101243,830	405676,531	1,86	50		9,632	16,68
IA-027	34	4°36,631303176	51°38,231728889	101233,446	405658,530	0,26	22		0,029	1,31
IA-028	35	4°36,639512071	51°38,220281639	101242,691	405637,204	0,36	40		0,053	1,21
IA-029	36	4°36,636572219	51°38,221325841	101239,320	405639,176	0,33	28		0,046	1,68
IA-030	38	4°36,622842514	51°38,217232977	101223,398	405631,757	0,72	11		0,155	1,70

Objectenlijst passieve non realtime opp. detectie



Projectnaam: OOO Zevenbergen Oost
 Opdrachtgever: Gemeente Moerdijk
 Projectnummer: 220143
 nT waarde detectietekening: 10nT
 Datum: 18-nov-23
 Versie: 1
 Geïnterpreteerd op: 5cm en groter

Postbus 12 • 5480 AA Schijndel • Bezoekadres: Hermalen 7, Schijndel • www.bodac.nl
 T. (073) 543 1010 • F. (073) 549 8360 • info@bodac.nl • K.v.K. Den Bosch 17138633
 ING nr. 68.49.29.481 • IBAN: NL 46 INGB 0684 9294 81
 BIC: INGBNL2A • B.T.W. NL8102.72.763.B.01

Piket Nr.	Nr.	Longitude (°)	Latitude (°)	Easting (m)	Northing (m)	Diepte (m)-mv	Max-Waarde (nT)	Max-Waarde EMI (µV)	Magn. Moment (Am²)	Fit-Area (m²)
IA-031	39	4°36,616723602	51°38,208175056	101216,159	405615,037	0,29	34		0,060	2,33
IA-032	41	4°36,688715305	51°38,244660900	101299,940	405681,802	0,28	37		0,048	1,89
IA-033	42	4°36,690047437	51°38,240452869	101301,394	405673,983	0,21	37		0,039	1,60
IA-034	43	4°36,679022376	51°38,245752433	101288,779	405683,945	1,20	11		0,326	1,03
IA-035	44	4°36,677903338	51°38,242905134	101287,431	405678,679	0,23	26		0,038	1,28
IA-036	45	4°36,673619888	51°38,244274921	101282,516	405681,272	0,36	30		0,048	1,24
IA-037	46	4°36,668307045	51°38,235810850	101276,220	405665,643	0,83	12		0,147	1,52
IA-038	47	4°36,670652604	51°38,230408373	101278,819	405655,598	1,51	43		2,781	9,18
IA-039	48	4°36,665889699	51°38,231483506	101273,345	405657,650	1,63	52		4,819	16,58
IA-040	49	4°36,662990547	51°38,232346599	101270,017	405659,285	1,16	78		1,811	8,11
IA-041	50	4°36,660792363	51°38,233408367	101267,502	405661,281	1,85	92		12,623	19,81
IA-042	51	4°36,664481427	51°38,233203788	101271,754	405660,856	1,86	13		1,177	1,68
IA-043	52	4°36,670871382	51°38,228950306	101279,043	405652,891	0,99	16		0,242	1,13
IA-044	53	4°36,674094090	51°38,227403715	101282,730	405649,984	0,93	15		0,208	1,63
IA-045	54	4°36,662656690	51°38,230348729	101269,593	405655,585	0,12	143		0,072	1,97
IA-046	55	4°36,671227896	51°38,224226947	101279,361	405644,129	0,23	78		0,061	2,10
IA-047	56	4°36,651451214	51°38,228163363	101256,621	405651,671	0,35	55		0,126	2,44
IA-048	57	4°36,659259218	51°38,223690972	101265,541	405643,283	0,23	50		0,038	1,40
IA-049	58	4°36,661102506	51°38,222912387	101267,653	405641,816	0,41	28		0,090	1,67
IA-050	59	4°36,665148452	51°38,221159761	101272,286	405638,517	0,84	12		0,143	1,65
IA-051	60	4°36,658615752	51°38,221911575	101264,764	405639,991	0,55	20		0,076	0,99
IA-052	61	4°36,656732083	51°38,224406672	101262,640	405644,641	0,51	14		0,063	1,92
IA-053	62	4°36,645492947	51°38,214149621	101249,470	405625,761	0,35	29		0,046	1,38
IA-054	64	4°36,631934547	51°38,210335923	101233,752	405618,857	0,27	19		0,036	1,30
IA-055	66	4°36,699470586	51°38,234423961	101312,147	405662,689	0,44	27		0,067	1,35
IA-056	67	4°36,692082531	51°38,229421118	101303,524	405653,504	0,99	10		0,192	3,48
IA-057	68	4°36,682742634	51°38,226550744	101292,692	405648,296	0,70	463		3,688	17,23

Objectenlijst passieve non realtime opp. detectie



Projectnaam: OOO Zevenbergen Oost
 Opdrachtgever: Gemeente Moerdijk
 Projectnummer: 220143
 nT waarde detectietekening: 10nT
 Datum: 18-nov-23
 Versie: 1
 Geïnterpreteerd op: 5cm en groter

Postbus 12 • 5480 AA Schijndel • Bezoekadres: Hermalen 7, Schijndel • www.bodac.nl
 T. (073) 543 1010 • F. (073) 549 8360 • info@bodac.nl • K.v.K. Den Bosch 17138633
 ING nr. 68.49.29.481 • IBAN: NL 46 INGB 0684 9294 81
 BIC: INGBNL2A • B.T.W. NL8102.72.763.B.01

Piket Nr.	Nr.	Longitude (°)	Latitude (°)	Easting (m)	Northing (m)	Diepte (m)-mv	Max-Waarde (nT)	Max-Waarde EMI (µV)	Magn. Moment (Am ²)	Fit-Area (m ²)
IA-058	69	4°36,696916109	51°38,220019014	101308,915	405636,011	1,15	76		2,378	8,17
IA-059	70	4°36,687200920	51°38,223190066	101297,769	405642,010	1,06	48		0,801	5,26
IA-060	71	4°36,693204900	51°38,223218733	101304,696	405641,990	0,42	16		0,052	1,92
IA-061	72	4°36,676496871	51°38,224156090	101285,438	405643,933	0,82	12		0,127	2,05
IA-062	73	4°36,680485609	51°38,220645771	101289,971	405637,375	0,48	45		0,252	3,34
IA-063	74	4°36,679501282	51°38,224966678	101288,921	405645,399	0,61	16		0,082	1,65
IA-064	75	4°36,667636787	51°38,207910110	101274,895	405613,920	1,11	15		0,334	2,00
IA-065	76	4°36,732323344	51°38,226726861	101349,898	405648,014	0,29	36		0,041	0,86
IA-066	77	4°36,725367284	51°38,225855415	101341,856	405646,483	0,39	28		0,056	0,96
IA-067	78	4°36,725979619	51°38,222303812	101342,492	405639,891	0,39	22		0,059	2,20
IA-068	79	4°36,718052520	51°38,22235787	101333,345	405639,862	0,45	21		0,055	4,15
IA-069	80	4°36,724476785	51°38,219164204	101340,696	405634,088	0,45	25		0,113	2,31
IA-070	81	4°36,718457483	51°38,214140637	101333,652	405624,847	0,29	37		0,040	1,36
IA-071	82	4°36,713308819	51°38,212279450	101327,675	405621,460	0,51	31		0,174	2,21
IA-072	83	4°36,706702373	51°38,217376425	101320,154	405630,991	0,84	287		3,399	16,45
IA-073	84	4°36,704585911	51°38,218137349	101317,727	405632,428	1,01	99		1,766	7,33
IA-074	85	4°36,700710721	51°38,219755001	101313,288	405635,475	0,76	483		3,565	17,74
IA-075	86	4°36,713394741	51°38,209586060	101327,721	405616,465	0,49	127		0,673	4,66
IA-076	87	4°36,710523154	51°38,207902913	101324,375	405613,379	0,73	30		0,205	5,33
IA-077	88	4°36,681690945	51°38,199165434	101290,937	405597,533	0,32	31		0,055	2,20
IA-078	89	4°36,676371080	51°38,197412487	101284,765	405594,348	0,48	8		0,052	2,00
IA-079	91	4°36,750047213	51°38,216800164	101370,151	405629,391	0,23	69		0,065	1,73
IA-080	92	4°36,746018372	51°38,217563849	101365,518	405630,856	0,28	27		0,042	1,41
IA-081	93	4°36,743388986	51°38,216417750	101362,462	405628,763	0,29	37		0,080	1,64
IA-082	94	4°36,725225815	51°38,217725532	101341,532	405631,411	0,29	36		0,037	1,45
IA-083	95	4°36,738792506	51°38,210895526	101357,050	405618,581	0,21	40		0,047	1,19
IA-084	97	4°36,737120615	51°38,205439518	101355,013	405608,485	0,30	31		0,055	1,21

Objectenlijst passieve non realtime opp. detectie



Projectnaam: OOO Zevenbergen Oost
 Opdrachtgever: Gemeente Moerdijk
 Projectnummer: 220143
 nT waarde detectietekening: 10nT
 Datum: 18-nov-23
 Versie: 1
 Geïnterpreteerd op: 5cm en groter

Postbus 12 • 5480 AA Schijndel • Bezoekadres: Hermalen 7, Schijndel • www.bodac.nl
 T. (073) 543 1010 • F. (073) 549 8360 • info@bodac.nl • K.v.K. Den Bosch 17138633
 ING nr. 68.49.29.481 • IBAN: NL 46 INGB 0684 9294 81
 BIC: INGBNL2A • B.T.W. NL8102.72.763.B.01

Piket Nr.	Nr.	Longitude (°)	Latitude (°)	Easting (m)	Northing (m)	Diepte (m)-mv	Max-Waarde (nT)	Max-Waarde EMI (µV)	Magn. Moment (Am²)	Fit-Area (m²)
IA-085	98	4°36,735229399	51°38,204472865	101352,812	405606,716	0,70	17		0,174	2,30
IA-086	100	4°36,727491917	51°38,207108981	101343,937	405611,699	1,59	408		48,099	22,96
IA-087	101	4°36,727152388	51°38,208829300	101343,579	405614,893	1,04	27		0,697	2,94
IA-088	102	4°36,721706296	51°38,204083555	101337,202	405606,160	0,95	40		0,665	5,45
IA-089	103	4°36,722937108	51°38,203698376	101338,615	405605,431	0,90	28		0,380	3,99
IA-090	104	4°36,698010904	51°38,185499544	101309,497	405571,994	0,17	120		0,073	1,77
IA-091	105	4°36,697921183	51°38,184734883	101309,378	405570,577	0,31	37		0,077	1,56
IA-092	106	4°36,700744924	51°38,184000461	101312,621	405569,181	0,29	50		0,059	1,36
IA-093	107	4°36,697929646	51°38,182023599	101309,334	405565,550	0,19	54		0,056	1,52
IA-094	108	4°36,700968784	51°38,187631526	101312,951	405575,911	0,15	97		0,043	1,90
IA-095	111	4°36,696267850	51°38,178548402	101307,348	405559,127	0,27	88		0,162	2,66
IA-096	112	4°36,685210036	51°38,182059998	101294,660	405565,774	1,07	36		0,694	3,65
IA-097	113	4°36,681231235	51°38,183301930	101290,093	405568,126	0,66	32		0,198	2,64
IA-098	114	4°36,761753815	51°38,216956816	101383,661	405629,537	0,25	87		0,168	1,94
IA-099	115	4°36,764283833	51°38,215405707	101386,549	405626,630	0,33	526		0,690	1,71
IA-100	116	4°36,756686954	51°38,209717426	101377,672	405616,177	0,37	52		0,116	2,72
IA-101	117	4°36,755111071	51°38,209674872	101375,853	405616,117	0,29	56		0,069	1,48
IA-102	118	4°36,753767058	51°38,212035242	101374,349	405620,510	0,30	43		0,053	0,98
IA-103	119	4°36,749215164	51°38,203968097	101368,938	405605,608	0,41	29		0,113	1,90
IA-104	120	4°36,739500290	51°38,205349434	101357,757	405608,289	0,55	22		0,107	1,86
IA-105	121	4°36,740829316	51°38,203317646	101359,250	405604,505	0,57	78		0,531	4,58
IA-106	122	4°36,744237168	51°38,201739403	101363,151	405601,537	0,64	72		0,668	3,48
IA-107	123	4°36,746159191	51°38,201475187	101365,363	405601,024	1,20	27		0,865	2,32
IA-108	124	4°36,743622813	51°38,201021113	101362,428	405600,213	1,44	42		2,077	3,69
IA-109	125	4°36,739785264	51°38,202156962	101358,023	405602,366	1,00	18		0,304	1,68
IA-110	126	4°36,736990966	51°38,204320891	101354,841	405606,413	0,21	51		0,067	1,63
IA-111	127	4°36,736995773	51°38,203282189	101354,827	405604,487	1,39	20		1,529	4,10

Objectenlijst passieve non realtime opp. detectie



Projectnaam: OOO Zevenbergen Oost
 Opdrachtgever: Gemeente Moerdijk
 Projectnummer: 220143
 nT waarde detectietekening: 10nT
 Datum: 18-nov-23
 Versie: 1
 Geïnterpreteerd op: 5cm en groter

Postbus 12 • 5480 AA Schijndel • Bezoekadres: Hermalen 7, Schijndel • www.bodac.nl
 T. (073) 543 1010 • F. (073) 549 8360 • info@bodac.nl • K.v.K. Den Bosch 17138633
 ING nr. 68.49.29.481 • IBAN: NL 46 INGB 0684 9294 81
 BIC: INGBNL2A • B.T.W. NL8102.72.763.B.01

Piket Nr.	Nr.	Longitude (°)	Latitude (°)	Easting (m)	Northing (m)	Diepte (m)-mv	Max-Waarde (nT)	Max-Waarde EMI (µV)	Magn. Moment (Am²)	Fit-Area (m²)
IA-112	128	4°36,737276035	51°38,202432917	101355,133	405602,909	0,46	24		0,088	1,16
IA-113	129	4°36,733603510	51°38,196635620	101350,782	405592,205	0,19	36		0,041	1,73
IA-114	130	4°36,730790077	51°38,197844821	101347,559	405594,481	0,31	71		0,112	2,34
IA-115	131	4°36,730712670	51°38,193929872	101347,393	405587,223	0,46	26		0,111	2,01
IA-116	132	4°36,730004105	51°38,192787202	101346,553	405585,113	0,31	24		0,033	1,17
IA-117	133	4°36,728367652	51°38,191219882	101344,634	405582,227	0,27	25		0,046	1,11
IA-118	134	4°36,738177045	51°38,195375520	101356,033	405589,812	0,50	22		0,062	0,95
IA-119	137	4°36,712035900	51°38,181024840	101325,590	405563,525	0,22	37		0,044	1,84
IA-120	138	4°36,709612981	51°38,180015283	101322,774	405561,683	0,25	66		0,075	2,66
IA-121	139	4°36,705661174	51°38,178673322	101318,188	405559,243	0,48	45		0,192	3,56
IA-122	140	4°36,712324917	51°38,177225388	101325,848	405556,477	0,29	47		0,072	1,86
IA-123	141	4°36,714872241	51°38,176221573	101328,767	405554,584	0,47	47		0,224	2,93
IA-124	142	4°36,715837421	51°38,176797229	101329,892	405555,640	0,45	45		0,105	2,06
IA-125	143	4°36,704617039	51°38,174005001	101316,891	405550,600	0,69	177		1,420	2,53
IA-126	144	4°36,712054584	51°38,173620085	101325,465	405549,795	0,96	123		2,028	2,50
IA-127	145	4°36,708415122	51°38,173255655	101321,259	405549,164	1,14	37		0,702	3,70
IA-128	146	4°36,710433616	51°38,171805627	101323,559	405546,451	0,98	55		1,865	1,39
IA-129	147	4°36,709046394	51°38,174698920	101322,016	405551,833	0,48	27		0,052	0,88
IA-130	148	4°36,702000105	51°38,185143295	101314,092	405571,284	0,44	15		0,036	1,02
IA-131	149	4°36,758288567	51°38,215121439	101379,627	405626,177	0,44	24		0,053	1,56
IA-132	150	4°36,733916039	51°38,214057567	101351,486	405624,504	0,70	9		0,075	1,60
IA-133	151	4°36,720437286	51°38,215639039	101335,966	405627,601	0,24	41		0,042	1,56
IA-134	152	4°36,724043185	51°38,208300680	101339,982	405613,951	1,63	11		0,645	2,21
IA-135	154	4°36,696136925	51°38,195981753	101307,541	405591,453	0,34	24		0,036	0,98
IA-136	155	4°36,695403880	51°38,186905642	101306,516	405574,633	0,56	14		0,080	2,26
IA-137	161	4°36,678017301	51°38,228457826	101287,277	405651,890	0,84	8		0,163	3,45
IA-138	163	4°36,616453680	51°38,210058109	101215,885	405618,532	0,42	14		0,042	1,92

Objectenlijst passieve non realtime opp. detectie



Projectnaam: OOO Zevenbergen Oost
 Opdrachtgever: Gemeente Moerdijk
 Projectnummer: 220143
 nT waarde detectietekening: 10nT
 Datum: 18-nov-23
 Versie: 1
 Geïnterpreteerd op: 5cm en groter

Postbus 12 • 5480 AA Schijndel • Bezoekadres: Hermalen 7, Schijndel • www.bodac.nl
 T. (073) 543 1010 • F. (073) 549 8360 • info@bodac.nl • K.v.K. Den Bosch 17138633
 ING nr. 68.49.29.481 • IBAN: NL 46 INGB 0684 9294 81
 BIC: INGBNL2A • B.T.W. NL8102.72.763.B.01

Piket Nr.	Nr.	Longitude (°)	Latitude (°)	Easting (m)	Northing (m)	Diepte (m)-mv	Max-Waarde (nT)	Max-Waarde EMI (µV)	Magn. Moment (Am²)	Fit-Area (m²)
IA-139	165	4°36,680743425	51°38,247622079	101290,801	405687,390	1,51	7		0,392	0,66
IA-140	168	4°36,624233933	51°38,229395035	101225,244	405654,290	0,51	9		0,054	1,77
IA-141	169	4°36,583392413	51°38,221232363	101177,962	405639,658	0,44	8		0,038	1,40
IA-142	170	4°36,600372302	51°38,243921315	101198,001	405681,517	1,00	9		0,147	1,39
IA-143	171	4°36,619774514	51°38,248455464	101220,476	405689,685	1,47	7		0,359	0,95
IA-144	172	4°36,627972354	51°38,257004183	101230,103	405705,435	0,38	27		0,037	1,17
IA-145	173	4°36,624147086	51°38,268458109	101225,916	405726,719	0,47	12		0,044	1,17
IA-146	175	4°36,610343717	51°38,250498100	101209,636	405693,589	1,33	8		0,270	0,90
IB-001	1	4°36,442585478	51°38,294836811	101016,968	405777,868	0,16	100		0,095	2,52
IB-002	2	4°36,443014501	51°38,301072175	101017,587	405789,424	1,15	57		2,088	7,83
IB-003	3	4°36,446470641	51°38,299086039	101021,535	405785,698	1,26	70		2,072	5,31
IB-004	14	4°36,461049785	51°38,316216580	101038,695	405817,281	0,43	369		1,362	7,54
IB-005	15	4°36,444865533	51°38,303687356	101019,774	405794,250	0,19	59		0,046	2,12
IB-006	16	4°36,471745574	51°38,330073253	101051,310	405842,841	1,30	792		29,390	14,04
IB-007	17	4°36,504141513	51°38,293466470	101087,959	405774,567	1,30	28		1,283	5,44
IB-008	18	4°36,506212499	51°38,291405744	101090,307	405770,720	1,31	399		21,852	18,53
IB-009	19	4°36,505154519	51°38,290768803	101089,074	405769,553	2,28	63		18,821	10,59
IB-010	20	4°36,502784791	51°38,289899282	101086,323	405767,970	1,93	29		2,992	3,67
IB-011	21	4°36,509484316	51°38,289571254	101094,046	405767,279	0,61	78		0,658	4,48
IB-012	22	4°36,511217572	51°38,289182285	101096,038	405766,536	0,63	83		0,681	4,96
IB-013	23	4°36,516545240	51°38,304631681	101102,491	405795,116	0,93	198		3,952	15,86
IB-014	24	4°36,510386482	51°38,305294250	101095,398	405796,420	0,26	183		0,219	2,27
IB-015	25	4°36,509894403	51°38,304743020	101094,820	405795,404	0,94	100		1,466	5,39
IB-016	26	4°36,511624574	51°38,304698818	101096,815	405795,301	0,53	35		0,152	1,77
IB-017	27	4°36,511902283	51°38,303852094	101097,119	405793,728	0,87	49		0,462	2,85
IB-018	28	4°36,500910440	51°38,291424590	101084,191	405770,821	1,09	24		0,514	2,02
IB-019	33	4°36,491866106	51°38,293692064	101073,801	405775,137	0,46	25		0,136	2,37

Objectenlijst passieve non realtime opp. detectie



Projectnaam: OOO Zevenbergen Oost
 Opdrachtgever: Gemeente Moerdijk
 Projectnummer: 220143
 nT waarde detectietekening: 10nT
 Datum: 18-nov-23
 Versie: 1
 Geïnterpreteerd op: 5cm en groter

Postbus 12 • 5480 AA Schijndel • Bezoekadres: Hermalen 7, Schijndel • www.bodac.nl
 T. (073) 543 1010 • F. (073) 549 8360 • info@bodac.nl • K.v.K. Den Bosch 17138633
 ING nr. 68.49.29.481 • IBAN: NL 46 INGB 0684 9294 81
 BIC: INGBNL2A • B.T.W. NL8102.72.763.B.01

Piket Nr.	Nr.	Longitude (°)	Latitude (°)	Easting (m)	Northing (m)	Diepte (m)-mv	Max-Waarde (nT)	Max-Waarde EMI (µV)	Magn. Moment (Am²)	Fit-Area (m²)
IB-020	34	4°36,426871272	51°38,286539846	100998,674	405762,678	0,41	23		0,046	2,24
IB-021	35	4°36,424622287	51°38,282951842	100996,008	405756,053	0,42	58		0,130	1,44
IB-022	36	4°36,425347385	51°38,282507420	100996,836	405755,220	0,37	102		0,251	1,98
IB-023	37	4°36,426405424	51°38,282005611	100998,046	405754,277	0,33	35		0,070	1,13
IB-024	38	4°36,426146482	51°38,282903889	100997,765	405755,946	0,70	20		0,117	0,97
IB-025	40	4°36,436499451	51°38,282839769	101009,708	405755,699	0,19	174		0,092	1,49
IB-026	41	4°36,438790335	51°38,284024326	101012,375	405757,867	0,40	31		0,109	1,85
IB-027	42	4°36,440293331	51°38,287146921	101014,171	405763,638	0,36	17		0,044	0,90
IB-028	43	4°36,440069461	51°38,282174249	101013,814	405754,421	0,27	124		0,158	2,33
IB-029	45	4°36,439747153	51°38,278730436	101013,374	405748,039	0,28	16		0,035	1,18
IB-030	46	4°36,443438494	51°38,280644290	101017,671	405751,542	0,38	14		0,038	1,45
IB-031	47	4°36,440037779	51°38,291402950	101013,961	405771,532	0,49	22		0,091	1,50
IB-032	48	4°36,452079470	51°38,292030890	101027,866	405772,548	0,33	17		0,031	1,14
IB-033	49	4°36,443876749	51°38,288624640	101018,335	405766,334	0,49	11		0,057	1,17
IB-034	51	4°36,454036668	51°38,297531363	101030,233	405782,722	0,41	37		0,078	1,11
IB-035	53	4°36,454355685	51°38,304249085	101030,734	405795,174	0,63	20		0,093	0,91
IB-036	54	4°36,461505568	51°38,300947292	101038,918	405788,964	0,37	20		0,038	0,98
IB-037	55	4°36,459190184	51°38,302747426	101036,282	405792,330	0,16	106		0,054	1,20
IB-038	56	4°36,463729214	51°38,303481470	101041,534	405793,635	0,23	27		0,032	1,64
IB-039	57	4°36,468656887	51°38,304690564	101047,243	405795,816	0,92	92		1,374	7,81
IB-040	58	4°36,469190619	51°38,307285228	101047,910	405800,620	0,21	79		0,098	2,47
IB-041	59	4°36,474820651	51°38,316361948	101054,585	405817,380	1,55	22		1,423	3,62
IB-042	60	4°36,476976585	51°38,317649241	101057,098	405819,740	0,17	52		0,036	1,02
IB-043	61	4°36,482638428	51°38,320165576	101063,680	405824,336	0,51	19		0,058	0,88
IB-044	62	4°36,480520608	51°38,321498478	101061,263	405826,834	3,03	20		8,512	2,68
IB-045	63	4°36,471817166	51°38,324347062	101051,279	405832,223	0,43	23		0,098	1,42
IB-046	64	4°36,466118189	51°38,321612590	101044,650	405827,223	0,77	17		0,126	0,74

Objectenlijst passieve non realtime opp. detectie



Projectnaam: OOO Zevenbergen Oost
 Opdrachtgever: Gemeente Moerdijk
 Projectnummer: 220143
 nT waarde detectietekening: 10nT
 Datum: 18-nov-23
 Versie: 1
 Geïnterpreteerd op: 5cm en groter

Postbus 12 • 5480 AA Schijndel • Bezoekadres: Hermalen 7, Schijndel • www.bodac.nl
 T. (073) 543 1010 • F. (073) 549 8360 • info@bodac.nl • K.v.K. Den Bosch 17138633
 ING nr. 68.49.29.481 • IBAN: NL 46 INGB 0684 9294 81
 BIC: INGBNL2A • B.T.W. NL8102.72.763.B.01

Piket Nr.	Nr.	Longitude (°)	Latitude (°)	Easting (m)	Northing (m)	Diepte (m)-mvv	Max-Waarde (nT)	Max-Waarde EMI (µV)	Magn. Moment (Am²)	Fit-Area (m²)
IB-047	65	4°36,472837436	51°38,326316797	101052,495	405835,862	1,02	17		0,429	1,75
IB-048	66	4°36,441964179	51°38,275108917	101015,860	405741,297	0,45	15		0,057	1,22
IB-049	67	4°36,459476903	51°38,277547691	101036,113	405745,603	0,41	23		0,060	1,63
IB-050	68	4°36,460668310	51°38,277085413	101037,478	405744,731	0,30	52		0,114	1,41
IB-051	69	4°36,460321184	51°38,276321486	101037,063	405743,319	0,34	40		0,066	1,20
IB-052	70	4°36,462360942	51°38,275630701	101039,402	405742,013	0,65	21		0,109	1,56
IB-053	71	4°36,463979848	51°38,279725914	101041,351	405749,586	0,69	10		0,068	1,21
IB-054	72	4°36,454791089	51°38,284914481	101030,853	405759,320	0,42	26		0,057	1,17
IB-055	73	4°36,464657608	51°38,289902716	101042,335	405768,447	0,34	41		0,060	1,47
IB-056	75	4°36,468380225	51°38,290605187	101046,644	405769,703	0,47	23		0,088	2,68
IB-057	79	4°36,471418691	51°38,303132277	101050,398	405792,893	0,97	21		0,378	2,78
IB-058	81	4°36,478068713	51°38,302830111	101058,064	405792,250	0,32	31		0,044	0,95
IB-059	82	4°36,476798328	51°38,300679616	101056,556	405788,279	0,57	47		0,260	2,22
IB-060	83	4°36,481405425	51°38,300428577	101061,866	405787,756	0,45	42		0,105	2,00
IB-061	84	4°36,482043399	51°38,298929896	101062,573	405784,970	1,05	36		0,732	3,66
IB-062	85	4°36,474542127	51°38,293753504	101053,816	405775,464	0,35	32		0,070	1,60
IB-063	86	4°36,478342922	51°38,295472613	101058,235	405778,605	0,29	40		0,061	1,82
IB-064	87	4°36,478817558	51°38,291454698	101058,703	405771,149	0,63	11		0,059	0,64
IB-065	88	4°36,486479437	51°38,298100681	101067,674	405783,377	0,94	18		0,302	3,49
IB-066	89	4°36,478804370	51°38,306297827	101058,982	405798,671	0,73	23		0,327	2,47
IB-067	90	4°36,480164421	51°38,311299217	101060,650	405807,927	0,58	60		0,292	3,03
IB-068	91	4°36,485415666	51°38,310649750	101066,696	405806,658	1,42	13		0,867	5,95
IB-069	92	4°36,486525357	51°38,313669405	101068,036	405812,243	0,30	25		0,035	1,23
IB-070	93	4°36,488409002	51°38,310190095	101070,140	405805,769	0,21	41		0,032	0,98
IB-071	94	4°36,494874549	51°38,308223537	101077,560	405802,043	0,68	84		0,602	6,35
IB-072	96	4°36,484279231	51°38,315892261	101065,488	405816,393	0,41	14		0,051	1,39
IB-073	97	4°36,497578825	51°38,307634985	101080,669	405800,918	1,14	34		0,687	3,50

Objectenlijst passieve non realtime opp. detectie



Projectnaam: OOO Zevenbergen Oost
 Opdrachtgever: Gemeente Moerdijk
 Projectnummer: 220143
 nT waarde detectietekening: 10nT
 Datum: 18-nov-23
 Versie: 1
 Geïnterpreteerd op: 5cm en groter

Postbus 12 • 5480 AA Schijndel • Bezoekadres: Hermalen 7, Schijndel • www.bodac.nl
 T. (073) 543 1010 • F. (073) 549 8360 • info@bodac.nl • K.v.K. Den Bosch 17138633
 ING nr. 68.49.29.481 • IBAN: NL 46 INGB 0684 9294 81
 BIC: INGBNL2A • B.T.W. NL8102.72.763.B.01

Piket Nr.	Nr.	Longitude (°)	Latitude (°)	Easting (m)	Northing (m)	Diepte (m)-mv	Max-Waarde (nT)	Max-Waarde EMI (µV)	Magn. Moment (Am²)	Fit-Area (m²)
IB-074	98	4°36,500247106	51°38,307895300	101083,752	405801,368	0,44	21		0,050	1,38
IB-075	101	4°36,505540592	51°38,305511044	101089,812	405796,882	1,12	17		0,308	1,53
IB-076	102	4°36,499228689	51°38,305474378	101082,529	405796,892	0,65	17		0,154	2,48
IB-077	103	4°36,500216903	51°38,300461013	101083,570	405787,584	0,31	39		0,066	1,56
IB-078	104	4°36,503110428	51°38,296218968	101086,824	405779,683	0,99	15		0,231	1,23
IB-079	105	4°36,494628821	51°38,297978045	101077,074	405783,049	0,47	21		0,052	0,88
IB-080	106	4°36,498645951	51°38,293276235	101081,615	405774,282	1,44	34		1,389	3,82
IB-081	107	4°36,505950075	51°38,298562855	101090,147	405783,994	0,38	21		0,046	2,39
IB-082	108	4°36,497644740	51°38,290377952	101080,402	405768,921	0,20	194		0,130	2,74
IB-083	109	4°36,512624361	51°38,289062903	101097,658	405766,297	1,35	32		1,526	9,06
IB-084	110	4°36,509790168	51°38,287667173	101094,361	405763,745	0,36	19		0,050	1,04
IB-085	111	4°36,498205495	51°38,287179469	101080,986	405762,983	0,23	47		0,061	1,24
IB-086	112	4°36,499508709	51°38,287481030	101082,495	405763,526	0,86	18		0,341	2,74
IB-087	113	4°36,501897661	51°38,287820396	101085,258	405764,126	0,25	73		0,081	1,80
IB-088	114	4°36,493147487	51°38,283561821	101075,079	405756,338	0,28	54		0,070	1,84
IB-089	115	4°36,493427353	51°38,288630357	101075,502	405765,732	0,52	15		0,089	1,56
IB-090	116	4°36,485164604	51°38,284052225	101065,878	405757,346	0,24	65		0,094	1,82
IB-091	117	4°36,477423691	51°38,281627224	101056,899	405752,945	0,32	471		1,335	4,44
IB-092	118	4°36,472669526	51°38,277132905	101051,325	405744,671	0,45	16		0,066	1,32
IB-093	120	4°36,484140331	51°38,279014753	101064,597	405748,018	0,48	18		0,050	0,86
IB-094	121	4°36,473888893	51°38,272221292	101052,635	405735,549	0,24	35		0,043	1,10
IB-095	123	4°36,485347590	51°38,271431605	101065,839	405733,943	0,31	33		0,038	0,97
IB-096	125	4°36,481952838	51°38,261410549	101061,724	405715,405	0,25	530		0,581	4,53
IB-097	127	4°36,471822394	51°38,266993893	101050,147	405725,882	1,20	8		0,217	1,23
IB-098	128	4°36,490374447	51°38,263852731	101071,488	405719,829	0,22	35		0,035	1,37
IB-099	132	4°36,505387672	51°38,253569105	101088,606	405700,576	0,29	51		0,093	2,38
IB-100	133	4°36,513018116	51°38,253692604	101097,412	405700,711	0,44	21		0,048	1,42

Objectenlijst passieve non realtime opp. detectie



Projectnaam: OOO Zevenbergen Oost
 Opdrachtgever: Gemeente Moerdijk
 Projectnummer: 220143
 nT waarde detectietekening: 10nT
 Datum: 18-nov-23
 Versie: 1
 Geïnterpreteerd op: 5cm en groter

Postbus 12 • 5480 AA Schijndel • Bezoekadres: Hermalen 7, Schijndel • www.bodac.nl
 T. (073) 543 1010 • F. (073) 549 8360 • info@bodac.nl • K.v.K. Den Bosch 17138633
 ING nr. 68.49.29.481 • IBAN: NL 46 INGB 0684 9294 81
 BIC: INGBNL2A • B.T.W. NL8102.72.763.B.01

Piket Nr.	Nr.	Longitude (°)	Latitude (°)	Easting (m)	Northing (m)	Diepte (m)-mv	Max-Waarde (nT)	Max-Waarde EMI (µV)	Magn. Moment (Am²)	Fit-Area (m²)
IB-101	134	4°36,523368934	51°38,255685511	101109,393	405704,279	0,64	30		0,140	2,42
IB-102	135	4°36,519941835	51°38,246905572	101105,265	405688,042	0,47	11		0,047	1,31
IB-103	136	4°36,530119177	51°38,253392725	101117,136	405699,944	0,30	41		0,073	1,84
IB-104	137	4°36,528679278	51°38,243138588	101115,271	405680,949	0,19	50		0,031	2,71
IB-105	138	4°36,532491543	51°38,246732745	101119,741	405687,566	0,17	48		0,046	1,68
IB-106	139	4°36,538335527	51°38,243273912	101126,415	405681,081	0,45	13		0,041	1,12
IB-107	140	4°36,542018970	51°38,245944370	101130,717	405685,987	0,26	43		0,054	1,31
IB-108	141	4°36,558652614	51°38,238313630	101149,757	405671,634	0,26	31		0,035	1,06
IB-109	144	4°36,567146972	51°38,234304119	101159,478	405664,095	0,24	23		0,028	1,72
IB-110	145	4°36,492567558	51°38,280266365	101074,344	405750,235	0,84	11		0,117	1,10
IB-111	148	4°36,519497467	51°38,269841186	101105,207	405730,573	0,34	20		0,029	1,34
IB-112	149	4°36,527113974	51°38,261732285	101113,834	405715,444	0,39	26		0,072	1,97
IB-113	150	4°36,527396787	51°38,256989683	101114,066	405706,647	0,89	12		0,142	1,45
IB-114	153	4°36,544868218	51°38,261718496	101134,317	405715,199	0,47	27		0,134	2,58
IB-115	154	4°36,541136152	51°38,252497454	101129,828	405698,148	0,17	49		0,046	1,38
IB-116	155	4°36,547209035	51°38,257336590	101136,931	405707,046	0,30	27		0,032	0,92
IB-117	156	4°36,551676862	51°38,257985888	101142,098	405708,195	0,49	9		0,050	1,24
IB-118	157	4°36,558326976	51°38,253920515	101149,690	405700,575	0,29	45		0,066	2,27
IB-119	158	4°36,573554558	51°38,247597249	101167,133	405688,663	0,18	127		0,068	1,81
IB-120	159	4°36,570249255	51°38,240643042	101163,182	405675,810	0,41	24		0,078	2,32
IB-121	160	4°36,580003146	51°38,239747710	101174,418	405674,030	0,40	38		0,101	2,44
IB-122	161	4°36,584729684	51°38,239891748	101179,874	405674,238	0,93	12		0,162	1,68
IB-123	162	4°36,516178681	51°38,287803942	101101,734	405763,919	0,34	43		0,068	1,71
IB-124	164	4°36,513757828	51°38,286979419	101098,925	405762,420	0,79	6		0,122	1,77
IB-125	166	4°36,520924643	51°38,285271638	101107,159	405759,166	1,01	11		0,375	3,96
IB-126	167	4°36,524777892	51°38,284094561	101111,582	405756,936	1,00	36		1,134	8,79
IB-127	168	4°36,523925486	51°38,281399139	101110,545	405751,948	0,21	35		0,038	1,59

Objectenlijst passieve non realtime opp. detectie



Projectnaam: OOO Zevenbergen Oost
 Opdrachtgever: Gemeente Moerdijk
 Projectnummer: 220143
 nT waarde detectietekening: 10nT
 Datum: 18-nov-23
 Versie: 1
 Geïnterpreteerd op: 5cm en groter

Postbus 12 • 5480 AA Schijndel • Bezoekadres: Hermalen 7, Schijndel • www.bodac.nl
 T. (073) 543 1010 • F. (073) 549 8360 • info@bodac.nl • K.v.K. Den Bosch 17138633
 ING nr. 68.49.29.481 • IBAN: NL 46 INGB 0684 9294 81
 BIC: INGBNL2A • B.T.W. NL8102.72.763.B.01

Piket Nr.	Nr.	Longitude (°)	Latitude (°)	Easting (m)	Northing (m)	Diepte (m)-mv	Max-Waarde (nT)	Max-Waarde EMI (µV)	Magn. Moment (Am²)	Fit-Area (m²)
IB-128	169	4°36,527402684	51°38,281562805	101114,560	405752,209	0,52	19		0,068	1,60
IB-129	170	4°36,518997392	51°38,291167869	101105,053	405770,122	0,30	39		0,067	1,61
IB-130	171	4°36,532045373	51°38,283409142	101119,953	405755,575	0,31	16		0,031	1,04
IB-131	172	4°36,530034673	51°38,279512985	101117,556	405748,376	0,53	52		0,364	4,38
IB-132	173	4°36,536295788	51°38,277235520	101124,734	405744,076	0,33	226		0,407	4,08
IB-133	174	4°36,538479582	51°38,278993499	101127,288	405747,308	0,28	23		0,043	1,45
IB-134	175	4°36,537407980	51°38,279251498	101126,057	405747,800	1,06	14		0,513	3,68
IB-135	176	4°36,541837363	51°38,277126651	101131,125	405743,806	0,38	71		0,102	2,20
IB-136	177	4°36,550215598	51°38,274384853	101140,737	405738,619	1,10	20		0,728	5,10
IB-137	178	4°36,552770255	51°38,274783089	101143,692	405739,326	0,21	45		0,043	1,57
IB-138	180	4°36,551969806	51°38,266927649	101142,613	405724,770	0,97	14		0,227	2,10
IB-139	181	4°36,552472675	51°38,269182023	101143,238	405728,944	0,94	16		0,304	2,79
IB-140	182	4°36,554932820	51°38,270087298	101146,094	405730,592	0,88	16		0,175	1,88
IB-141	183	4°36,558081569	51°38,271210832	101149,750	405732,637	0,34	25		0,042	1,49
IB-142	184	4°36,556503004	51°38,266145926	101147,828	405723,265	0,41	8		0,032	1,31
IB-143	185	4°36,563742461	51°38,269045461	101156,238	405728,552	1,10	14		0,530	4,24
IB-144	186	4°36,564945803	51°38,265489047	101157,556	405721,943	0,42	16		0,045	1,35
IB-145	187	4°36,567138276	51°38,265018705	101160,076	405721,044	0,19	56		0,041	1,71
IB-146	188	4°36,574507378	51°38,263766712	101168,553	405718,632	0,28	17		0,031	1,61
IB-147	189	4°36,576234870	51°38,264087651	101170,552	405719,206	1,04	10		0,322	1,93
IB-148	190	4°36,574530599	51°38,262988916	101168,564	405717,189	0,65	9		0,047	0,67
IB-149	191	4°36,579865670	51°38,260672443	101174,674	405712,829	1,16	8		0,385	2,40
IB-150	192	4°36,578624231	51°38,255148950	101173,132	405702,603	0,29	45		0,050	2,38
IB-151	193	4°36,582441358	51°38,258903967	101177,610	405709,518	0,43	9		0,033	1,75
IB-152	194	4°36,581747476	51°38,253606578	101176,705	405699,704	0,38	11		0,028	1,80
IB-153	195	4°36,572237661	51°38,256363056	101165,788	405704,932	0,40	10		0,031	1,77
IB-154	196	4°36,597642520	51°38,253723731	101195,046	405699,726	1,02	17		0,572	5,83

Objectenlijst passieve non realtime opp. detectie



Projectnaam: OOO Zevenbergen Oost
 Opdrachtgever: Gemeente Moerdijk
 Projectnummer: 220143
 nT waarde detectietekening: 10nT
 Datum: 18-nov-23
 Versie: 1
 Geïnterpreteerd op: 5cm en groter

Postbus 12 • 5480 AA Schijndel • Bezoekadres: Hermalen 7, Schijndel • www.bodac.nl
 T. (073) 543 1010 • F. (073) 549 8360 • info@bodac.nl • K.v.K. Den Bosch 17138633
 ING nr. 68.49.29.481 • IBAN: NL 46 INGB 0684 9294 81
 BIC: INGBNL2A • B.T.W. NL8102.72.763.B.01

Piket Nr.	Nr.	Longitude (°)	Latitude (°)	Easting (m)	Northing (m)	Diepte (m)-mv	Max-Waarde (nT)	Max-Waarde EMI (µV)	Magn. Moment (Am²)	Fit-Area (m²)
IB-155	197	4°36,593082549	51°38,249391841	101189,699	405691,750	0,42	11		0,034	1,15
IB-156	198	4°36,603311789	51°38,255215891	101201,616	405702,423	0,41	23		0,048	1,27
IB-157	200	4°36,518373096	51°38,293187450	101104,373	405773,874	0,27	26		0,038	1,20
IB-158	201	4°36,535140306	51°38,293381472	101123,721	405774,027	0,44	19		0,034	0,91
IB-159	202	4°36,549223430	51°38,292575513	101139,953	405772,359	0,26	25		0,034	1,45
IB-160	203	4°36,558996097	51°38,280557182	101150,990	405749,955	0,26	23		0,035	1,78
IB-161	204	4°36,564142257	51°38,277565160	101156,868	405744,344	0,61	12		0,092	1,61
IB-162	205	4°36,562710712	51°38,275436626	101155,174	405740,415	0,59	8		0,066	1,80
IB-163	207	4°36,583170120	51°38,273276439	101178,736	405736,158	0,46	36		0,100	2,73
IB-164	208	4°36,593063551	51°38,276352492	101190,211	405741,739	0,27	40		0,050	1,49
IB-165	209	4°36,598823414	51°38,261006559	101196,552	405713,215	0,24	16		0,027	1,67
IB-166	210	4°36,599743680	51°38,258581669	101197,566	405708,707	0,23	40		0,053	1,93
IB-167	211	4°36,609624698	51°38,266884618	101209,130	405723,980	0,39	16		0,055	1,45
IB-168	212	4°36,613197773	51°38,264897380	101213,213	405720,252	0,39	39		0,078	1,77
IB-169	213	4°36,530295956	51°38,307745708	101118,417	405800,720	0,40	33		0,082	1,89
IB-170	214	4°36,533797789	51°38,301721724	101122,337	405789,508	0,49	8		0,043	1,56
IB-171	215	4°36,547880199	51°38,293307761	101138,418	405773,733	0,51	12		0,047	2,29
IB-172	216	4°36,550655082	51°38,299265789	101141,737	405784,746	0,32	27		0,044	1,55
IB-173	217	4°36,553298550	51°38,298810232	101144,778	405783,869	0,75	18		0,225	3,07
IB-174	219	4°36,583262072	51°38,285191995	101179,078	405758,249	0,22	83		0,060	3,53
IB-175	220	4°36,581934221	51°38,283529855	101177,513	405755,184	0,23	21		0,028	1,12
IB-176	221	4°36,604281982	51°38,273890363	101203,105	405737,036	0,24	26		0,027	1,85
IB-177	222	4°36,611840089	51°38,269885251	101211,746	405729,517	0,31	43		0,104	1,93
KA-001	1	4°36,618250210	51°38,102781107	101215,836	405419,603	0,38	47		0,097	1,26
KA-002	2	4°36,615192903	51°38,102069170	101212,294	405418,321	0,32	27		0,064	2,07
KA-003	3	4°36,611781973	51°38,098440289	101208,287	405411,634	0,28	24		0,043	1,44
KA-004	4	4°36,602068667	51°38,093708692	101196,986	405402,981	0,26	122		0,158	2,87

Objectenlijst passieve non realtime opp. detectie



Projectnaam: OOO Zevenbergen Oost
 Opdrachtgever: Gemeente Moerdijk
 Projectnummer: 220143
 nT waarde detectietekening: 10nT
 Datum: 18-nov-23
 Versie: 1
 Geïnterpreteerd op: 5cm en groter

Postbus 12 • 5480 AA Schijndel • Bezoekadres: Hermalen 7, Schijndel • www.bodac.nl
 T. (073) 543 1010 • F. (073) 549 8360 • info@bodac.nl • K.v.K. Den Bosch 17138633
 ING nr. 68.49.29.481 • IBAN: NL 46 INGB 0684 9294 81
 BIC: INGBNL2A • B.T.W. NL8102.72.763.B.01

Piket Nr.	Nr.	Longitude (°)	Latitude (°)	Easting (m)	Northing (m)	Diepte (m)-mv	Max-Waarde (nT)	Max-Waarde EMI (µV)	Magn. Moment (Am²)	Fit-Area (m²)
KA-005	5	4°36,593421552	51°38,097143215	101187,077	405409,456	0,38	10		0,032	0,83
KA-006	6	4°36,575363630	51°38,073724911	101165,778	405366,257	0,35	28		0,052	2,45
KA-007	7	4°36,569704118	51°38,072484138	101159,224	405364,026	0,80	8		0,077	0,78
KA-008	8	4°36,567039741	51°38,074488551	101156,189	405367,776	0,63	9		0,050	0,74
KA-009	9	4°36,565436386	51°38,072507255	101154,300	405364,122	0,41	13		0,034	0,67
KA-010	10	4°36,566803463	51°38,069210941	101155,812	405357,993	0,34	18		0,055	1,41
KA-011	11	4°36,570559820	51°38,073323455	101160,228	405365,572	0,16	40		0,035	1,74
KA-012	12	4°36,563771047	51°38,069051185	101152,310	405357,734	0,29	27		0,048	1,47
KA-013	13	4°36,557824948	51°38,068496956	101145,438	405356,780	0,13	73		0,055	2,46
KA-014	14	4°36,625098052	51°38,100001926	101223,682	405414,366	0,79	1099		10,135	6,01
KA-015	15	4°36,616296102	51°38,097103220	101213,469	405409,100	0,45	39		0,115	2,67
KA-016	16	4°36,598954111	51°38,083291830	101193,186	405383,705	0,31	21		0,043	1,43
KA-017	17	4°36,597344030	51°38,082588496	101191,315	405382,421	0,99	13		0,330	1,76
KA-018	18	4°36,597431708	51°38,077807161	101191,321	405373,554	0,82	17		0,145	0,71
KA-019	19	4°36,591989468	51°38,076139027	101185,009	405370,529	0,29	44		0,047	2,33
KA-020	20	4°36,591377682	51°38,073664693	101184,254	405365,948	0,26	45		0,059	2,10
KA-021	21	4°36,586722117	51°38,068851371	101178,787	405357,081	0,58	12		0,049	0,75
KA-022	22	4°36,575629156	51°38,065489174	101165,922	405350,984	0,73	50		0,756	6,01
KA-023	23	4°36,573311042	51°38,060611800	101163,150	405341,969	0,18	96		0,074	2,37
KA-024	24	4°36,570329006	51°38,060820530	101159,714	405342,393	0,26	40		0,046	1,52
KA-025	25	4°36,571786557	51°38,061501457	101161,409	405343,637	0,55	12		0,053	2,60
KA-026	26	4°36,571566925	51°38,057468958	101161,076	405336,163	0,26	82		0,109	1,78
KA-027	27	4°36,577145932	51°38,058870226	101167,541	405338,693	0,57	45		0,235	2,57
KB-001	1	4°36,380327807	51°38,177697304	100942,812	405561,444	0,19	277		0,205	2,01
KB-002	2	4°36,376904456	51°38,175927714	100938,827	405558,206	0,56	48		0,321	3,26
KB-003	3	4°36,373906836	51°38,173315190	100935,317	405553,399	1,00	17		0,564	3,24
KB-004	4	4°36,375648055	51°38,171797541	100937,295	405550,563	0,22	58		0,046	1,51

Objectenlijst passieve non realtime opp. detectie



Projectnaam: OOO Zevenbergen Oost
 Opdrachtgever: Gemeente Moerdijk
 Projectnummer: 220143
 nT waarde detectietekening: 10nT
 Datum: 18-nov-23
 Versie: 1
 Geïnterpreteerd op: 5cm en groter

Postbus 12 • 5480 AA Schijndel • Bezoekadres: Hermalen 7, Schijndel • www.bodac.nl
 T. (073) 543 1010 • F. (073) 549 8360 • info@bodac.nl • K.v.K. Den Bosch 17138633
 ING nr. 68.49.29.481 • IBAN: NL 46 INGB 0684 9294 81
 BIC: INGBNL2A • B.T.W. NL8102.72.763.B.01

Piket Nr.	Nr.	Longitude (°)	Latitude (°)	Easting (m)	Northing (m)	Diepte (m)-mv	Max-Waarde (nT)	Max-Waarde EMI (µV)	Magn. Moment (Am²)	Fit-Area (m²)
KB-005	5	4°36,379798135	51°38,167953606	100942,007	405543,385	0,45	31		0,123	2,22
KB-006	6	4°36,381915989	51°38,170660223	100944,504	405548,377	0,36	42		0,080	1,95
KB-007	7	4°36,378643934	51°38,175857196	100940,833	405558,053	0,13	131		0,062	1,23
KB-008	8	4°36,385946630	51°38,166853489	100949,079	405541,269	0,34	51		0,139	2,28
KB-009	9	4°36,381931769	51°38,163392210	100944,378	405534,901	0,50	20		0,080	0,90
KB-010	10	4°36,384414290	51°38,162441019	100947,223	405533,107	0,43	25		0,046	0,63
KB-011	11	4°36,393916888	51°38,170597600	100958,349	405548,112	0,25	41		0,066	1,71
KB-012	12	4°36,404091306	51°38,167999455	100970,037	405543,169	0,93	19		0,376	3,35
KB-013	13	4°36,406927355	51°38,165786857	100973,265	405539,032	0,24	47		0,072	1,37
KB-014	14	4°36,406726649	51°38,157668436	100972,872	405523,982	0,19	258		0,231	2,52
KB-015	15	4°36,416866584	51°38,164240089	100984,702	405536,041	0,15	85		0,061	1,53
KB-016	16	4°36,415914963	51°38,158430441	100983,488	405525,281	0,47	20		0,047	0,90
KB-017	17	4°36,420042751	51°38,157081481	100988,224	405522,729	0,42	17		0,042	0,85
KB-018	18	4°36,421779609	51°38,152935074	100990,146	405515,019	0,20	96		0,082	2,04
KB-019	19	4°36,457545322	51°38,147966659	101031,312	405505,365	0,25	36		0,053	1,24
KB-020	20	4°36,459167171	51°38,146867359	101033,162	405503,307	0,20	53		0,047	1,02
KB-021	21	4°36,467343453	51°38,143911177	101042,537	405497,725	0,32	151		0,250	2,29
KB-022	22	4°36,471670945	51°38,133494907	101047,323	405478,358	0,33	76		0,223	3,41
KB-023	23	4°36,474478258	51°38,134681933	101050,586	405480,524	0,35	32		0,083	1,74
KB-024	24	4°36,474115068	51°38,135169206	101050,176	405481,432	0,49	25		0,073	0,69
KB-025	25	4°36,477527693	51°38,132808954	101054,067	405477,014	0,34	28		0,075	1,79
KB-026	26	4°36,485065741	51°38,131239139	101062,733	405474,010	0,24	44		0,050	1,50
KB-027	27	4°36,484914338	51°38,130596853	101062,546	405472,821	0,23	43		0,047	1,11
KB-028	28	4°36,501496297	51°38,129345018	101081,653	405470,295	0,43	14		0,062	1,42
KB-029	29	4°36,511396220	51°38,126250314	101093,014	405464,435	0,26	34		0,045	1,42
KB-030	30	4°36,512766082	51°38,124907536	101094,568	405461,929	0,36	15		0,039	0,85
KB-031	31	4°36,520838228	51°38,122912954	101103,842	405458,131	0,30	66		0,085	1,58

Objectenlijst passieve non realtime opp. detectie



Projectnaam: OOO Zevenbergen Oost
 Opdrachtgever: Gemeente Moerdijk
 Projectnummer: 220143
 nT waarde detectietekening: 10nT
 Datum: 18-nov-23
 Versie: 1
 Geïnterpreteerd op: 5cm en groter

Postbus 12 • 5480 AA Schijndel • Bezoekadres: Hermalen 7, Schijndel • www.bodac.nl
 T. (073) 543 1010 • F. (073) 549 8360 • info@bodac.nl • K.v.K. Den Bosch 17138633
 ING nr. 68.49.29.481 • IBAN: NL 46 INGB 0684 9294 81
 BIC: INGBNL2A • B.T.W. NL8102.72.763.B.01

Piket Nr.	Nr.	Longitude (°)	Latitude (°)	Easting (m)	Northing (m)	Diepte (m)-mv	Max-Waarde (nT)	Max-Waarde EMI (µV)	Magn. Moment (Am ²)	Fit-Area (m ²)
KB-032	32	4°36,529397743	51°38,115429043	101113,569	405444,149	0,36	12		0,040	1,41
KB-033	33	4°36,530653545	51°38,114200003	101114,994	405441,855	0,24	37		0,053	1,20
KB-034	34	4°36,535038593	51°38,111718081	101120,004	405437,199	0,26	52		0,057	1,07
KB-035	35	4°36,539881877	51°38,110277845	101125,563	405434,469	0,17	83		0,083	1,87
KB-036	36	4°36,543938509	51°38,108882188	101130,216	405431,831	0,33	41		0,099	1,66
KB-037	37	4°36,554945948	51°38,108975706	101142,918	405431,869	0,33	119		0,159	3,35
KB-038	38	4°36,548461466	51°38,105562645	101135,369	405425,620	0,28	45		0,085	1,74
KB-039	39	4°36,558282306	51°38,099566283	101146,582	405414,381	0,25	38		0,057	1,59
KB-040	40	4°36,562462089	51°38,102463936	101151,462	405419,702	1,31	16		0,514	2,10
KB-041	41	4°36,565132086	51°38,101897033	101154,531	405418,618	0,45	23		0,071	1,06
KB-042	42	4°36,567260194	51°38,097391155	101156,897	405410,238	0,84	25		0,372	3,22
KB-043	43	4°36,577835920	51°38,101928536	101169,189	405418,520	0,19	51		0,049	1,39
KB-044	44	4°36,574108985	51°38,090029356	101164,653	405396,503	0,34	48		0,136	2,53
KB-045	45	4°36,582568471	51°38,093920304	101174,491	405403,614	0,33	21		0,043	1,44
KB-046	46	4°36,377508944	51°38,180096512	100939,607	405565,928	0,38	17		0,032	1,00
KB-047	47	4°36,383585232	51°38,187208796	100946,759	405579,040	0,28	149		0,156	1,88
KB-048	48	4°36,388472914	51°38,186619007	100952,387	405577,886	0,77	184		2,539	10,31
KB-049	49	4°36,386834242	51°38,183888456	100950,442	405572,843	0,26	240		0,342	3,58
KB-050	50	4°36,395068401	51°38,187056774	100960,005	405578,616	0,18	126		0,090	2,53
KB-051	51	4°36,391839977	51°38,187995766	100956,299	405580,397	0,65	31		0,159	1,01
KB-052	52	4°36,394368905	51°38,183853084	100959,134	405572,684	0,25	51		0,073	1,61
KB-053	53	4°36,392490077	51°38,180936106	100956,909	405567,299	0,18	55		0,053	1,22
KB-054	54	4°36,398574929	51°38,182271780	100963,956	405569,700	0,17	1221		0,945	5,85
KB-055	55	4°36,395370751	51°38,183679064	100960,287	405572,349	0,43	30		0,070	0,79
KB-056	56	4°36,397307724	51°38,185551293	100962,559	405575,797	0,54	32		0,116	0,79
KB-057	57	4°36,401942324	51°38,177653462	100967,749	405561,096	0,20	80		0,096	1,76
KB-058	58	4°36,405029440	51°38,178256993	100971,323	405562,177	0,22	44		0,060	1,17

Objectenlijst passieve non realtime opp. detectie



Projectnaam: OOO Zevenbergen Oost
 Opdrachtgever: Gemeente Moerdijk
 Projectnummer: 220143
 nT waarde detectietekening: 10nT
 Datum: 18-nov-23
 Versie: 1
 Geïnterpreteerd op: 5cm en groter

Postbus 12 • 5480 AA Schijndel • Bezoekadres: Hermalen 7, Schijndel • www.bodac.nl
 T. (073) 543 1010 • F. (073) 549 8360 • info@bodac.nl • K.v.K. Den Bosch 17138633
 ING nr. 68.49.29.481 • IBAN: NL 46 INGB 0684 9294 81
 BIC: INGBNL2A • B.T.W. NL8102.72.763.B.01

Piket Nr.	Nr.	Longitude (°)	Latitude (°)	Easting (m)	Northing (m)	Diepte (m)-mv	Max-Waarde (nT)	Max-Waarde EMI (µV)	Magn. Moment (Am²)	Fit-Area (m²)
KB-059	59	4°36,417882148	51°38,174100812	100986,069	405554,312	0,34	35		0,065	1,71
KB-060	60	4°36,433422969	51°38,166105630	101003,841	405539,295	0,28	37		0,037	0,92
KB-061	61	4°36,449057970	51°38,162038451	101021,799	405531,561	0,30	32		0,049	1,24
KB-062	62	4°36,467812099	51°38,148384246	101043,166	405506,013	0,37	30		0,068	1,08
KB-063	63	4°36,475235712	51°38,143750955	101051,639	405497,330	0,29	47		0,042	0,80
KB-064	64	4°36,479789396	51°38,143879884	101056,896	405497,513	0,44	75		0,238	3,40
KB-065	66	4°36,482772685	51°38,144715613	101060,355	405499,026	0,26	46		0,053	1,12
KB-066	67	4°36,504079717	51°38,141871659	101084,882	405493,490	0,31	177		0,261	3,17
KB-067	68	4°36,504282146	51°38,146320770	101085,204	405501,736	0,29	28		0,040	1,00
KB-068	69	4°36,505582068	51°38,145195230	101086,681	405499,634	0,39	21		0,042	1,06
KB-069	70	4°36,522496533	51°38,130821884	101105,912	405472,775	0,29	106		0,118	3,64
KB-070	71	4°36,532443279	51°38,133898049	101117,449	405478,356	0,39	24		0,061	1,97
KB-071	72	4°36,526140390	51°38,136890456	101110,236	405483,982	0,31	11		0,026	1,43
KB-072	73	4°36,526238431	51°38,128968095	101110,192	405469,291	0,24	42		0,039	1,83
KB-073	74	4°36,536711287	51°38,131895513	101122,334	405474,590	0,46	216		0,623	2,65
KB-074	75	4°36,537132789	51°38,118346014	101122,551	405449,462	0,39	19		0,067	1,26
KB-075	76	4°36,545740913	51°38,123930908	101132,594	405459,711	0,34	21		0,042	2,04
KB-076	77	4°36,552539677	51°38,121907660	101140,398	405455,876	0,28	18		0,027	1,50
KB-077	78	4°36,544193309	51°38,118300887	101130,697	405449,291	0,49	9		0,049	1,98
KB-078	79	4°36,549808906	51°38,115165612	101137,114	405443,409	0,76	9		0,069	0,71
KB-079	80	4°36,556807840	51°38,122076272	101145,326	405456,136	0,41	18		0,062	1,96
KB-080	81	4°36,565482551	51°38,120635456	101155,306	405453,358	0,32	51		0,078	2,24
KB-081	82	4°36,567923936	51°38,119954389	101158,110	405452,065	0,36	53		0,167	2,20
KB-082	83	4°36,568667993	51°38,114576053	101158,862	405442,083	0,25	30		0,038	1,62
KB-083	84	4°36,558614666	51°38,112832573	101147,228	405438,975	0,64	10		0,063	1,66
KB-084	85	4°36,573233939	51°38,117247772	101164,183	405446,981	0,65	12		0,097	1,83
KB-085	86	4°36,572136869	51°38,107873101	101162,731	405429,612	0,28	41		0,060	2,23

Objectenlijst passieve non realtime opp. detectie



Projectnaam: OOO Zevenbergen Oost
 Opdrachtgever: Gemeente Moerdijk
 Projectnummer: 220143
 nT waarde detectietekening: 10nT
 Datum: 18-nov-23
 Versie: 1
 Geïnterpreteerd op: 5cm en groter

Postbus 12 • 5480 AA Schijndel • Bezoekadres: Hermalen 7, Schijndel • www.bodac.nl
 T. (073) 543 1010 • F. (073) 549 8360 • info@bodac.nl • K.v.K. Den Bosch 17138633
 ING nr. 68.49.29.481 • IBAN: NL 46 INGB 0684 9294 81
 BIC: INGBNL2A • B.T.W. NL8102.72.763.B.01

Piket Nr.	Nr.	Longitude (°)	Latitude (°)	Easting (m)	Northing (m)	Diepte (m)-mv	Max-Waarde (nT)	Max-Waarde EMI (µV)	Magn. Moment (Am²)	Fit-Area (m²)
KB-086	87	4°36,578898828	51°38,114780625	101170,670	405442,337	0,27	37		0,047	1,20
KB-087	88	4°36,577757944	51°38,111276956	101169,284	405435,854	0,58	9		0,036	0,63
KB-088	89	4°36,580634131	51°38,102744217	101172,434	405419,998	0,27	37		0,060	1,66
KB-089	90	4°36,592355523	51°38,108817046	101186,078	405431,114	0,31	303		0,488	8,49
KB-090	91	4°36,588919248	51°38,100745440	101181,954	405416,190	0,27	92		0,126	2,37
KB-091	92	4°36,589454707	51°38,098119913	101182,519	405411,315	0,52	43		0,111	1,53
KB-092	93	4°36,604414299	51°38,106320536	101199,942	405426,336	0,36	22		0,047	1,21
KB-093	94	4°36,485187576	51°38,152079188	101063,287	405512,649	0,46	15		0,054	2,38
KB-094	95	4°36,442469909	51°38,158524791	101014,128	405525,128	0,35	12		0,035	1,53
KB-095	96	4°36,409778009	51°38,177703090	100976,791	405561,091	0,85	12		0,111	1,24
KB-096	97	4°36,404788208	51°38,185152919	100971,182	405574,966	0,23	50		0,049	1,12
KB-097	98	4°36,406620041	51°38,184381801	100973,280	405573,513	0,46	14		0,036	2,54
KC-001	1	4°36,342224823	51°38,157102025	100898,440	405523,729	0,71	18		0,102	1,27
KC-002	2	4°36,345447052	51°38,158435005	100902,185	405526,161	0,40	14		0,036	1,01
KC-003	3	4°36,344795501	51°38,154153480	100901,348	405518,231	0,34	12		0,028	1,29
KC-004	4	4°36,347460596	51°38,152755533	100904,395	405515,606	1,23	12		0,355	1,59
KC-005	5	4°36,344504612	51°38,150304148	100900,935	405511,097	0,39	22		0,042	1,85
KC-006	6	4°36,350086689	51°38,153921129	100907,448	405517,734	0,69	14		0,141	2,41
KC-007	7	4°36,349130862	51°38,152278789	100906,312	405514,701	1,03	13		0,418	2,50
KC-008	8	4°36,348139703	51°38,165886582	100905,440	405539,944	0,35	29		0,067	1,45
KC-009	10	4°36,351811235	51°38,172971963	100909,817	405553,036	0,16	59		0,049	2,14
KC-010	11	4°36,354549233	51°38,167817391	100912,873	405543,445	0,28	37		0,043	1,51
KC-011	12	4°36,354471064	51°38,168693928	100912,800	405545,071	0,42	16		0,048	1,88
KC-012	13	4°36,361546534	51°38,167872362	100920,947	405543,460	0,55	14		0,053	0,76
KC-013	14	4°36,349175793	51°38,162237226	100906,562	405533,165	0,68	8		0,084	1,42
KC-014	15	4°36,353558267	51°38,158120806	100911,537	405525,478	0,37	11		0,029	1,36
KC-015	16	4°36,368296299	51°38,180292482	100928,982	405566,405	0,36	26		0,066	1,77

Objectenlijst passieve non realtime opp. detectie



Projectnaam: OOO Zevenbergen Oost
 Opdrachtgever: Gemeente Moerdijk
 Projectnummer: 220143
 nT waarde detectietekening: 10nT
 Datum: 18-nov-23
 Versie: 1
 Geïnterpreteerd op: 5cm en groter

Postbus 12 • 5480 AA Schijndel • Bezoekadres: Hermalen 7, Schijndel • www.bodac.nl
 T. (073) 543 1010 • F. (073) 549 8360 • info@bodac.nl • K.v.K. Den Bosch 17138633
 ING nr. 68.49.29.481 • IBAN: NL 46 INGB 0684 9294 81
 BIC: INGBNL2A • B.T.W. NL8102.72.763.B.01

Piket Nr.	Nr.	Longitude (°)	Latitude (°)	Easting (m)	Northing (m)	Diepte (m)-mv	Max-Waarde (nT)	Max-Waarde EMI (µV)	Magn. Moment (Am²)	Fit-Area (m²)
KC-016	18	4°36,363479068	51°38,177946253	100923,377	405562,114	0,23	35		0,045	1,23
KC-017	19	4°36,355862681	51°38,181140340	100914,654	405568,131	0,26	930		1,764	5,15
KC-018	20	4°36,364667825	51°38,186992447	100924,929	405578,873	0,39	22		0,052	1,61
KC-019	21	4°36,376378965	51°38,180372705	100938,309	405566,454	0,34	20		0,036	0,92
KC-020	22	4°36,382368211	51°38,185935721	100945,330	405576,694	0,40	25		0,074	1,74
KC-021	23	4°36,383615788	51°38,187174747	100946,794	405578,976	0,31	128		0,179	3,21
KC-022	24	4°36,372070435	51°38,194469836	100933,618	405592,645	0,33	38		0,060	2,01
KC-023	25	4°36,378207301	51°38,193809676	100940,686	405591,345	0,25	190		0,181	6,32
KC-024	26	4°36,374884751	51°38,192963554	100936,835	405589,818	0,64	15		0,087	1,32
KC-025	27	4°36,376626793	51°38,191638719	100938,819	405587,340	0,39	31		0,091	1,64
KC-026	28	4°36,380912358	51°38,191984229	100943,770	405587,927	1,13	18		0,363	1,54
KC-027	29	4°36,381880877	51°38,191455746	100944,877	405586,935	1,36	22		0,606	1,08
KC-028	30	4°36,372390031	51°38,193434135	100933,967	405590,721	0,31	20		0,035	1,29
KC-029	31	4°36,345347348	51°38,196628139	100902,829	405596,978	0,46	43		0,165	2,92
KC-030	32	4°36,349050751	51°38,187055004	100906,912	405579,182	0,34	25		0,058	2,76
KC-031	33	4°36,346775783	51°38,184884851	100904,244	405575,186	0,33	28		0,074	1,94
KC-032	34	4°36,345300341	51°38,183585238	100902,516	405572,795	0,38	14		0,032	1,22
KC-033	35	4°36,343421280	51°38,191488646	100900,505	405587,472	1,04	14		0,317	2,21
KC-034	36	4°36,345870581	51°38,191777498	100903,337	405587,977	0,44	15		0,068	1,92
KC-035	37	4°36,338337630	51°38,189019907	100894,591	405582,958	0,41	22		0,064	1,92
KC-036	38	4°36,339295613	51°38,184620096	100895,608	405574,788	0,29	29		0,040	1,98
KC-037	39	4°36,339218935	51°38,185622040	100895,540	405576,647	0,62	10		0,071	0,98
KC-038	40	4°36,336718759	51°38,183248178	100892,608	405572,276	0,63	14		0,067	0,87
KC-039	41	4°36,327694696	51°38,174190125	100882,016	405555,593	0,46	14		0,043	1,18
KC-040	42	4°36,341029626	51°38,171057657	100897,339	405549,620	0,31	87		0,185	3,62
KC-041	43	4°36,344055810	51°38,176947960	100900,948	405560,504	0,27	26		0,037	1,19
KC-042	44	4°36,321689241	51°38,170222499	100875,008	405548,311	0,44	13		0,054	1,06

Objectenlijst passieve non realtime opp. detectie



Projectnaam: OOO Zevenbergen Oost
 Opdrachtgever: Gemeente Moerdijk
 Projectnummer: 220143
 nT waarde detectietekening: 10nT
 Datum: 18-nov-23
 Versie: 1
 Geïnterpreteerd op: 5cm en groter

Postbus 12 • 5480 AA Schijndel • Bezoekadres: Hermalen 7, Schijndel • www.bodac.nl
 T. (073) 543 1010 • F. (073) 549 8360 • info@bodac.nl • K.v.K. Den Bosch 17138633
 ING nr. 68.49.29.481 • IBAN: NL 46 INGB 0684 9294 81
 BIC: INGBNL2A • B.T.W. NL8102.72.763.B.01

Piket Nr.	Nr.	Longitude (°)	Latitude (°)	Easting (m)	Northing (m)	Diepte (m)-mv	Max-Waarde (nT)	Max-Waarde EMI (µV)	Magn. Moment (Am²)	Fit-Area (m²)
KC-043	45	4°36,321865968	51°38,161097823	100875,030	405531,390	0,19	259		0,257	2,83
KC-044	46	4°36,323493600	51°38,161659715	100876,920	405532,412	0,45	18		0,041	0,77
KC-045	47	4°36,317264096	51°38,156837922	100869,636	405523,549	1,15	14		0,511	3,40
KC-046	48	4°36,338498407	51°38,190744455	100894,810	405586,153	0,47	14		0,046	0,95
KD-001	1	4°36,569060894	51°38,077105882	101158,573	405372,604	0,21	23		0,030	1,46
KD-002	2	4°36,564327040	51°38,081735355	101153,203	405381,246	0,38	22		0,060	1,26
KD-003	3	4°36,555569444	51°38,080137744	101143,067	405378,391	0,50	24		0,125	2,47
KD-004	4	4°36,560031223	51°38,091095151	101148,432	405398,653	0,19	58		0,066	1,99
KD-005	5	4°36,554531847	51°38,085148582	101141,969	405387,695	0,14	160		0,109	1,82
KD-006	6	4°36,555659101	51°38,087831275	101143,322	405392,655	0,25	38		0,036	1,00
KD-007	7	4°36,550371522	51°38,088572867	101137,236	405394,095	0,37	27		0,067	1,27
KD-008	8	4°36,544305910	51°38,091576090	101130,297	405399,739	0,32	28		0,052	1,48
KD-009	9	4°36,547050875	51°38,098585695	101133,603	405412,702	0,67	14		0,106	2,76
KD-010	10	4°36,539535985	51°38,088369348	101124,730	405393,852	0,18	31		0,028	1,24
KD-011	11	4°36,535077413	51°38,087479233	101119,568	405392,256	0,24	37		0,053	1,64
KD-012	12	4°36,535597299	51°38,089569128	101120,210	405396,125	1,15	10		0,232	1,16
KD-013	13	4°36,539880479	51°38,098936779	101125,337	405413,441	0,38	41		0,112	2,77
KD-014	14	4°36,534197920	51°38,092664201	101118,656	405401,881	0,34	18		0,049	1,62
KD-015	15	4°36,527526585	51°38,091073607	101110,927	405399,014	0,27	49		0,071	1,68
KD-016	17	4°36,515906245	51°38,095537576	101097,608	405407,434	0,11	92		0,036	1,19
KD-017	19	4°36,517347353	51°38,100082097	101099,361	405415,842	0,18	48		0,026	1,43
KD-018	20	4°36,522026909	51°38,103354421	101104,825	405421,852	0,19	47		0,030	1,45
KD-019	22	4°36,506394566	51°38,112799862	101086,976	405439,558	0,14	115		0,051	2,45
KD-020	23	4°36,500383958	51°38,106903787	101079,924	405428,700	0,30	32		0,054	2,81
KD-021	24	4°36,491660838	51°38,117793436	101070,076	405448,999	0,25	71		0,060	2,03
KD-022	25	4°36,492305781	51°38,116932907	101070,803	405447,395	0,30	15		0,034	1,51
KD-023	26	4°36,484408852	51°38,107387097	101061,502	405429,793	0,18	69		0,041	1,96

Objectenlijst passieve non realtime opp. detectie



Projectnaam: OOO Zevenbergen Oost
 Opdrachtgever: Gemeente Moerdijk
 Projectnummer: 220143
 nT waarde detectietekening: 10nT
 Datum: 18-nov-23
 Versie: 1
 Geïnterpreteerd op: 5cm en groter

Postbus 12 • 5480 AA Schijndel • Bezoekadres: Hermalen 7, Schijndel • www.bodac.nl
 T. (073) 543 1010 • F. (073) 549 8360 • info@bodac.nl • K.v.K. Den Bosch 17138633
 ING nr. 68.49.29.481 • IBAN: NL 46 INGB 0684 9294 81
 BIC: INGBNL2A • B.T.W. NL8102.72.763.B.01

Piket Nr.	Nr.	Longitude (°)	Latitude (°)	Easting (m)	Northing (m)	Diepte (m)-mv	Max-Waarde (nT)	Max-Waarde EMI (µV)	Magn. Moment (Am²)	Fit-Area (m²)
KD-024	27	4°36,479948776	51°38,109507551	101056,398	405433,780	0,18	107		0,058	1,68
KD-025	28	4°36,483134607	51°38,121417772	101060,310	405455,824	0,22	63		0,079	1,88
KD-026	29	4°36,477107307	51°38,116043461	101053,249	405445,934	0,25	26		0,026	1,24
KD-027	30	4°36,457663192	51°38,116677432	101030,827	405447,349	0,43	34		0,091	3,34
KD-028	31	4°36,447711275	51°38,126612610	101019,542	405465,893	0,23	209		0,192	3,29
KD-029	32	4°36,441021959	51°38,129000402	101011,872	405470,403	0,29	21		0,032	2,00
KD-030	34	4°36,431417518	51°38,128611844	101000,782	405469,801	0,16	85		0,044	1,82
KD-031	35	4°36,427434360	51°38,135962374	100996,333	405483,480	0,26	33		0,039	2,68
KD-032	36	4°36,426283943	51°38,138272115	100995,051	405487,776	0,21	32		0,029	1,36
KD-033	37	4°36,399549242	51°38,144783938	100964,335	405500,181	0,59	28		0,216	3,40
KD-034	38	4°36,401229627	51°38,149643011	100966,370	405509,169	0,20	185		0,134	2,38
KD-035	39	4°36,397678650	51°38,146876180	100962,218	405504,083	0,13	61		0,048	1,51
KD-036	40	4°36,396355668	51°38,149334482	100960,741	405508,658	0,29	48		0,047	1,03
KD-037	41	4°36,388059222	51°38,144484540	100951,072	405499,768	0,11	179		0,093	2,18
KD-038	42	4°36,380617481	51°38,147590695	100942,548	405505,619	0,25	56		0,064	1,88
KD-039	43	4°36,377980110	51°38,154677196	100939,646	405518,791	0,29	25		0,056	1,85
KD-040	44	4°36,377473930	51°38,162850350	100939,224	405533,951	0,25	23		0,034	1,44
KD-041	45	4°36,366557603	51°38,167222674	100926,716	405542,193	0,32	54		0,059	2,15
KD-042	46	4°36,557874271	51°38,068573403	101145,497	405356,921	0,18	60		0,040	2,09
KD-043	48	4°36,561317201	51°38,075616321	101149,609	405369,937	0,30	31		0,036	2,62
KD-044	49	4°36,558040794	51°38,075803813	101145,832	405370,325	0,24	30		0,028	1,81
KD-045	50	4°36,553235828	51°38,077432600	101140,321	405373,404	0,44	19		0,070	1,51
KD-046	51	4°36,549542944	51°38,071991863	101135,952	405363,362	0,29	22		0,045	1,98
KD-047	52	4°36,545568887	51°38,070551307	101131,338	405360,740	0,59	11		0,093	2,00
KD-048	53	4°36,545751434	51°38,074595008	101131,629	405368,235	0,12	74		0,055	2,16
KD-049	54	4°36,547095960	51°38,079270023	101133,273	405376,887	0,16	187		0,117	2,14
KD-050	55	4°36,547430725	51°38,082324962	101133,719	405382,547	0,41	18		0,066	1,76

Objectenlijst passieve non realtime opp. detectie



Projectnaam: OOO Zevenbergen Oost
 Opdrachtgever: Gemeente Moerdijk
 Projectnummer: 220143
 nT waarde detectietekening: 10nT
 Datum: 18-nov-23
 Versie: 1
 Geïnterpreteerd op: 5cm en groter

Postbus 12 • 5480 AA Schijndel • Bezoekadres: Hermalen 7, Schijndel • www.bodac.nl
 T. (073) 543 1010 • F. (073) 549 8360 • info@bodac.nl • K.v.K. Den Bosch 17138633
 ING nr. 68.49.29.481 • IBAN: NL 46 INGB 0684 9294 81
 BIC: INGBNL2A • B.T.W. NL8102.72.763.B.01

Piket Nr.	Nr.	Longitude (°)	Latitude (°)	Easting (m)	Northing (m)	Diepte (m)-mv	Max-Waarde (nT)	Max-Waarde EMI (µV)	Magn. Moment (Am²)	Fit-Area (m²)
KD-051	56	4°36,539370526	51°38,078808606	101124,350	405376,127	0,37	26		0,064	1,26
KD-052	57	4°36,538090973	51°38,082130762	101122,939	405382,302	0,95	15		0,208	1,55
KD-053	58	4°36,523832721	51°38,081646023	101106,479	405381,579	0,47	17		0,089	1,32
KD-054	59	4°36,521312977	51°38,090862505	101103,754	405398,699	1,98	25		5,453	16,44
KD-055	60	4°36,517493844	51°38,084999997	101099,231	405387,876	0,24	77		0,086	1,92
KD-056	61	4°36,516914318	51°38,088363076	101098,629	405394,119	0,18	57		0,036	1,64
KD-057	62	4°36,514928705	51°38,087532134	101096,322	405392,603	0,22	43		0,049	1,44
KD-058	63	4°36,518294339	51°38,093105659	101100,316	405402,895	0,17	52		0,034	1,34
KD-059	64	4°36,496047209	51°38,099264471	101074,769	405414,589	0,28	26		0,042	1,40
KD-060	65	4°36,494003588	51°38,102125402	101072,468	405419,919	0,33	44		0,065	2,32
KD-061	66	4°36,490014982	51°38,103183838	101067,887	405421,931	0,27	25		0,038	1,68
KD-062	67	4°36,479428260	51°38,100623101	101055,621	405417,313	0,14	144		0,101	2,45
KD-063	68	4°36,472091768	51°38,100426726	101047,152	405417,040	0,27	22		0,047	2,05
KD-064	69	4°36,463573944	51°38,103803457	101037,392	405423,406	0,24	30		0,045	1,20
KD-065	70	4°36,465412599	51°38,111708240	101039,670	405438,040	0,18	64		0,036	0,94
KD-066	71	4°36,454365344	51°38,109701009	101026,884	405434,455	0,27	52		0,105	2,04
KD-067	72	4°36,450585898	51°38,112110132	101022,571	405438,968	0,27	25		0,039	1,64
KD-068	73	4°36,448855060	51°38,116887771	101020,669	405447,848	0,39	12		0,049	1,06
KD-069	74	4°36,443623933	51°38,113604324	101014,568	405441,825	0,34	25		0,044	1,44
KD-070	75	4°36,442646597	51°38,118520722	101013,538	405450,952	0,30	39		0,095	1,65
KD-071	76	4°36,431977608	51°38,115191600	101001,162	405444,912	0,23	42		0,049	1,90
KD-072	78	4°36,436133173	51°38,123105358	101006,114	405459,533	0,41	12		0,044	1,07
KD-073	79	4°36,424950406	51°38,123161901	100993,213	405459,776	0,14	66		0,061	2,24
KD-074	80	4°36,427414401	51°38,128400653	100996,160	405469,459	0,20	55		0,041	1,46
KD-075	81	4°36,417620787	51°38,126027549	100984,813	405465,180	0,18	37		0,035	1,67
KD-076	82	4°36,413054355	51°38,126843830	100979,560	405466,750	0,20	37		0,038	1,23
KD-077	83	4°36,407380337	51°38,130260480	100973,082	405473,155	0,27	21		0,027	1,08

Objectenlijst passieve non realtime opp. detectie



Projectnaam: OOO Zevenbergen Oost
 Opdrachtgever: Gemeente Moerdijk
 Projectnummer: 220143
 nT waarde detectietekening: 10nT
 Datum: 18-nov-23
 Versie: 1
 Geïnterpreteerd op: 5cm en groter

Postbus 12 • 5480 AA Schijndel • Bezoekadres: Hermalen 7, Schijndel • www.bodac.nl
 T. (073) 543 1010 • F. (073) 549 8360 • info@bodac.nl • K.v.K. Den Bosch 17138633
 ING nr. 68.49.29.481 • IBAN: NL 46 INGB 0684 9294 81
 BIC: INGBNL2A • B.T.W. NL8102.72.763.B.01

Piket Nr.	Nr.	Longitude (°)	Latitude (°)	Easting (m)	Northing (m)	Diepte (m)-mv	Max-Waarde (nT)	Max-Waarde EMI (µV)	Magn. Moment (Am²)	Fit-Area (m²)
KD-078	84	4°36,401514537	51°38,124916627	100966,207	405463,320	0,28	36		0,044	2,05
KD-079	85	4°36,388106104	51°38,130216192	100950,842	405473,312	0,16	52		0,033	1,56
KD-080	86	4°36,389230963	51°38,137902123	100952,293	405487,548	0,25	75		0,108	2,05
KD-081	87	4°36,386353958	51°38,131919276	100948,855	405476,491	0,43	20		0,038	1,67
KD-082	88	4°36,391228410	51°38,138315563	100954,606	405488,290	0,27	25		0,033	1,58
KD-083	90	4°36,379871154	51°38,133380091	100941,404	405479,280	0,29	19		0,027	1,42
KD-084	91	4°36,385187574	51°38,142449203	100947,718	405496,029	0,38	19		0,055	1,46
KD-085	92	4°36,380211978	51°38,141172246	100941,952	405493,723	0,22	23		0,028	1,27
KD-086	93	4°36,348103801	51°38,149397547	100905,070	405509,372	0,75	13		0,192	3,70
KD-087	94	4°36,349043679	51°38,152341407	100906,213	405514,818	0,84	16		0,253	3,08
KD-088	95	4°36,349967240	51°38,153941498	100907,310	405517,774	0,48	18		0,088	2,24
KD-089	96	4°36,435178231	51°38,126312918	101005,076	405465,492	0,26	46		0,036	0,78
KD-090	97	4°36,563148833	51°38,085349544	101151,915	405387,961	0,31	23		0,037	1,05
LA-001	1	4°36,270951485	51°38,077807840	100814,627	405377,590	0,48	15		0,043	0,58
LA-002	2	4°36,266951257	51°38,076256497	100809,981	405374,763	0,40	17		0,052	1,22
LA-003	3	4°36,294245537	51°38,063106864	100841,211	405350,044	0,72	15		0,109	0,81
LA-004	4	4°36,305842152	51°38,058498175	100854,500	405341,355	0,41	14		0,055	0,92
LA-005	5	4°36,274606513	51°38,069421995	100818,677	405361,996	0,60	18		0,067	0,75
LA-006	6	4°36,255726022	51°38,069489110	100796,894	405362,355	0,38	14		0,046	1,13
LA-007	7	4°36,258799712	51°38,068822026	100800,427	405361,080	0,22	39		0,048	1,30
LA-008	8	4°36,254658264	51°38,065982222	100795,592	405355,866	0,20	94		0,041	1,28
LA-009	9	4°36,258552454	51°38,062850140	100800,023	405350,010	0,35	40		0,052	0,95
LA-010	10	4°36,253908668	51°38,063687157	100794,682	405351,620	0,30	43		0,083	2,05
LA-011	11	4°36,257868190	51°38,058996216	100799,157	405342,873	0,54	14		0,053	0,84
LA-012	12	4°36,260191041	51°38,058938086	100801,836	405342,737	0,71	12		0,081	0,54
LA-013	13	4°36,255055665	51°38,053782473	100795,808	405333,241	0,24	30		0,029	1,23
LA-014	14	4°36,252095039	51°38,054918620	100792,414	405335,384	0,35	35		0,072	0,92

Objectenlijst passieve non realtime opp. detectie



Projectnaam: OOO Zevenbergen Oost
 Opdrachtgever: Gemeente Moerdijk
 Projectnummer: 220143
 nT waarde detectietekening: 10nT
 Datum: 18-nov-23
 Versie: 1
 Geïnterpreteerd op: 5cm en groter

Postbus 12 • 5480 AA Schijndel • Bezoekadres: Hermalen 7, Schijndel • www.bodac.nl
 T. (073) 543 1010 • F. (073) 549 8360 • info@bodac.nl • K.v.K. Den Bosch 17138633
 ING nr. 68.49.29.481 • IBAN: NL 46 INGB 0684 9294 81
 BIC: INGBNL2A • B.T.W. NL8102.72.763.B.01

Piket Nr.	Nr.	Longitude (°)	Latitude (°)	Easting (m)	Northing (m)	Diepte (m)-mv	Max-Waarde (nT)	Max-Waarde EMI (µV)	Magn. Moment (Am²)	Fit-Area (m²)
LA-015	15	4°36,247079501	51°38,058929190	100786,707	405342,883	0,23	19		0,030	0,96
LA-016	16	4°36,246069239	51°38,055103732	100785,465	405335,802	0,29	123		0,252	1,99
LA-017	17	4°36,242697602	51°38,053281629	100781,539	405332,466	0,43	84		0,368	3,16
LA-018	18	4°36,251024078	51°38,049410839	100791,069	405325,185	0,44	34		0,163	1,94
LA-019	19	4°36,254436277	51°38,048191656	100794,982	405322,883	0,44	21		0,071	1,49
LA-020	20	4°36,249064101	51°38,044876653	100788,717	405316,803	0,33	37		0,049	1,34
LA-021	21	4°36,262670991	51°38,057982816	100804,678	405340,935	0,19	61		0,034	0,66
LA-022	22	4°36,291275359	51°38,070492800	100837,931	405363,775	0,65	54		0,348	3,05
LA-023	23	4°36,288558302	51°38,056721109	100834,522	405338,274	1,15	17		0,451	4,55
LA-024	24	4°36,289105704	51°38,055782253	100835,135	405336,527	0,95	12		0,205	1,30
LA-025	25	4°36,283862364	51°38,058097521	100829,131	405340,884	0,49	14		0,064	1,35
LA-026	26	4°36,271636662	51°38,057340268	100815,010	405339,632	0,41	20		0,047	1,34
LA-027	27	4°36,266095026	51°38,036630328	100808,203	405301,302	0,79	11		0,096	0,61
LA-028	28	4°36,264305506	51°38,035002152	100806,106	405298,305	0,53	16		0,058	0,95
LA-029	29	4°36,248850091	51°38,036485943	100788,303	405301,248	0,67	12		0,082	1,04
LA-030	30	4°36,309317011	51°38,049106247	100858,322	405323,898	0,26	67		0,122	2,34
LA-031	31	4°36,303563030	51°38,049360596	100851,688	405324,441	0,25	34		0,037	1,12
LA-032	32	4°36,296799493	51°38,051525706	100843,927	405328,539	0,49	36		0,109	1,08
LA-033	33	4°36,301744962	51°38,041297609	100849,430	405309,513	0,29	66		0,076	1,66
LA-034	34	4°36,301487313	51°38,043623132	100849,179	405313,828	0,29	66		0,092	1,63
LA-035	35	4°36,286399365	51°38,049035746	100831,878	405324,051	1,04	13		0,475	1,70
LA-036	36	4°36,291740052	51°38,044319825	100837,946	405315,241	0,13	60		0,035	1,16
LA-037	37	4°36,295525827	51°38,043837011	100842,305	405314,299	0,41	14		0,048	1,79
LA-038	38	4°36,285771031	51°38,045891461	100831,090	405318,229	0,75	223		1,830	8,40
LA-039	39	4°36,292919926	51°38,041990132	100839,261	405310,907	0,47	13		0,060	1,22
LA-040	40	4°36,294808711	51°38,035182313	100841,305	405298,261	0,27	67		0,106	1,76
LA-041	41	4°36,273207821	51°38,036743676	100816,412	405301,424	0,14	88		0,060	1,27

Objectenlijst passieve non realtime opp. detectie



Projectnaam: OOO Zevenbergen Oost
 Opdrachtgever: Gemeente Moerdijk
 Projectnummer: 220143
 nT waarde detectietekening: 10nT
 Datum: 18-nov-23
 Versie: 1
 Geïnterpreteerd op: 5cm en groter

Postbus 12 • 5480 AA Schijndel • Bezoekadres: Hermalen 7, Schijndel • www.bodac.nl
 T. (073) 543 1010 • F. (073) 549 8360 • info@bodac.nl • K.v.K. Den Bosch 17138633
 ING nr. 68.49.29.481 • IBAN: NL 46 INGB 0684 9294 81
 BIC: INGBNL2A • B.T.W. NL8102.72.763.B.01

Piket Nr.	Nr.	Longitude (°)	Latitude (°)	Easting (m)	Northing (m)	Diepte (m)-mv	Max-Waarde (nT)	Max-Waarde EMI (µV)	Magn. Moment (Am²)	Fit-Area (m²)
LA-042	42	4°36,281953859	51°38,031393291	100826,397	405291,395	0,36	18		0,034	1,25
LA-043	44	4°36,277547173	51°38,028641363	100821,258	405286,347	0,44	47		0,182	3,18
LA-044	45	4°36,279302788	51°38,026020486	100823,231	405281,466	0,75	132		1,010	5,88
LA-045	46	4°36,281857208	51°38,024925666	100826,157	405279,404	1,22	10		0,284	1,42
LA-046	47	4°36,321517100	51°38,053183858	100872,480	405331,307	1,01	12		0,185	0,72
LA-047	48	4°36,315536046	51°38,051649698	100865,548	405328,537	0,40	19		0,071	1,08
LA-048	49	4°36,312507342	51°38,048173809	100861,984	405322,130	0,29	52		0,057	1,65
LA-049	50	4°36,321677833	51°38,042951101	100872,462	405312,332	1,11	13		0,293	1,03
LA-050	54	4°36,308385030	51°38,043226312	100857,130	405313,007	0,19	32		0,029	1,09
LA-051	55	4°36,316152839	51°38,037266694	100865,974	405301,861	1,14	11		0,275	1,04
LA-052	56	4°36,317350862	51°38,034693715	100867,305	405297,076	0,28	48		0,062	1,42
LA-053	57	4°36,319620481	51°38,035972033	100869,949	405299,418	0,30	16		0,032	1,12
LA-054	58	4°36,313814449	51°38,031177835	100863,154	405290,600	0,32	19		0,047	0,97
LA-055	59	4°36,300437003	51°38,034039256	100847,776	405296,072	0,36	20		0,044	1,46
LA-056	60	4°36,310850101	51°38,026677193	100859,644	405282,292	0,23	38		0,037	1,04
LA-057	61	4°36,299192786	51°38,031285785	100846,286	405290,982	0,40	20		0,034	0,82
LA-058	62	4°36,299416552	51°38,016966623	100846,259	405264,429	0,35	71		0,153	1,24
LA-059	63	4°36,355861033	51°38,043206465	100911,908	405312,382	0,35	13		0,034	1,03
LA-060	64	4°36,341406252	51°38,035862103	100895,084	405298,944	0,80	10		0,174	1,73
LA-061	65	4°36,330102218	51°38,040651358	100882,136	405307,964	1,01	58		1,923	7,97
LA-062	66	4°36,324355877	51°38,035494661	100875,403	405298,474	0,14	2140		1,787	5,11
LA-063	67	4°36,339394844	51°38,029073623	100892,628	405286,382	0,42	16		0,045	0,81
LA-064	68	4°36,337877561	51°38,027799823	100890,852	405284,039	0,25	37		0,057	1,38
LA-065	71	4°36,331304295	51°38,022152311	100883,155	405273,649	0,28	35		0,041	0,94
LA-066	72	4°36,321176567	51°38,019422300	100871,415	405268,713	0,24	56		0,072	1,57
LA-067	74	4°36,312902707	51°38,019309421	100861,866	405268,606	0,39	15		0,051	1,30
LA-068	75	4°36,317625180	51°38,014041026	100867,210	405258,779	0,22	257		0,192	2,20

Objectenlijst passieve non realtime opp. detectie



Projectnaam: OOO Zevenbergen Oost
 Opdrachtgever: Gemeente Moerdijk
 Projectnummer: 220143
 nT waarde detectietekening: 10nT
 Datum: 18-nov-23
 Versie: 1
 Geïnterpreteerd op: 5cm en groter

Postbus 12 • 5480 AA Schijndel • Bezoekadres: Hermalen 7, Schijndel • www.bodac.nl
 T. (073) 543 1010 • F. (073) 549 8360 • info@bodac.nl • K.v.K. Den Bosch 17138633
 ING nr. 68.49.29.481 • IBAN: NL 46 INGB 0684 9294 81
 BIC: INGBNL2A • B.T.W. NL8102.72.763.B.01

Piket Nr.	Nr.	Longitude (°)	Latitude (°)	Easting (m)	Northing (m)	Diepte (m)-mv	Max-Waarde (nT)	Max-Waarde EMI (µV)	Magn. Moment (Am²)	Fit-Area (m²)
LA-069	76	4°36,374347166	51°38,035878277	100933,092	405298,566	0,18	46		0,047	1,30
LA-070	77	4°36,365991334	51°38,038553161	100923,504	405303,629	1,07	21		0,542	3,76
LA-071	78	4°36,354762876	51°38,038480055	100910,547	405303,633	0,53	13		0,077	1,49
LA-072	79	4°36,356745131	51°38,032740085	100912,720	405292,965	1,18	92		3,755	9,89
LA-073	80	4°36,349529246	51°38,033237448	100904,404	405293,977	0,78	67		0,632	3,92
LA-074	81	4°36,360403466	51°38,030272038	100916,892	405288,344	0,32	41		0,051	1,35
LA-075	82	4°36,362620903	51°38,024214967	100919,330	405277,086	0,46	18		0,088	1,66
LA-076	83	4°36,353059966	51°38,025888454	100908,331	405280,307	0,40	15		0,039	0,83
LA-077	84	4°36,341449612	51°38,027740530	100894,972	405283,885	0,22	24		0,034	1,27
LA-078	85	4°36,348629785	51°38,022206450	100903,147	405273,535	0,25	49		0,052	1,14
LA-079	86	4°36,343066164	51°38,010131825	100896,487	405251,216	0,21	65		0,051	1,31
LA-080	87	4°36,338302134	51°38,009327944	100890,974	405249,784	0,47	69		0,212	2,98
LA-081	89	4°36,376973149	51°38,024423143	100935,894	405277,294	0,63	22		0,168	1,65
LA-082	90	4°36,377409024	51°38,023339274	100936,375	405275,279	0,97	97		2,158	7,18
LA-083	91	4°36,373597692	51°38,023287625	100931,977	405275,231	0,31	22		0,051	1,28
LA-084	92	4°36,376750209	51°38,019237791	100935,534	405267,683	0,27	24		0,046	1,09
LA-085	93	4°36,363482799	51°38,018262740	100920,206	405266,039	0,18	75		0,042	1,57
LA-086	94	4°36,372648056	51°38,010640408	100930,629	405251,793	0,48	27		0,133	1,64
LA-087	95	4°36,366789543	51°38,009537092	100923,848	405249,820	0,16	106		0,075	1,30
LA-088	96	4°36,368184032	51°38,005502016	100925,377	405242,321	0,43	13		0,064	1,27
LA-089	97	4°36,354805715	51°38,011190086	100910,053	405253,033	0,24	29		0,040	0,96
LA-090	98	4°36,345738241	51°38,007301194	100899,514	405245,934	0,27	27		0,040	1,07
LA-091	99	4°36,352218596	51°38,007814988	100907,001	405246,807	0,47	10		0,055	1,25
LA-092	100	4°36,353347871	51°38,006851185	100908,285	405245,006	0,30	24		0,034	1,50
LA-093	101	4°36,356874526	51°38,001933625	100912,256	405235,844	0,29	28		0,040	1,49
LA-094	102	4°36,363533768	51°38,000352696	100919,909	405232,831	0,31	45		0,104	1,97
LA-095	103	4°36,350321374	51°38,000239810	100904,661	405232,785	0,45	21		0,073	1,83

Objectenlijst passieve non realtime opp. detectie



Projectnaam: OOO Zevenbergen Oost
 Opdrachtgever: Gemeente Moerdijk
 Projectnummer: 220143
 nT waarde detectietekening: 10nT
 Datum: 18-nov-23
 Versie: 1
 Geïnterpreteerd op: 5cm en groter

Postbus 12 • 5480 AA Schijndel • Bezoekadres: Hermalen 7, Schijndel • www.bodac.nl
 T. (073) 543 1010 • F. (073) 549 8360 • info@bodac.nl • K.v.K. Den Bosch 17138633
 ING nr. 68.49.29.481 • IBAN: NL 46 INGB 0684 9294 81
 BIC: INGBNL2A • B.T.W. NL8102.72.763.B.01

Piket Nr.	Nr.	Longitude (°)	Latitude (°)	Easting (m)	Northing (m)	Diepte (m)-mv	Max-Waarde (nT)	Max-Waarde EMI (µV)	Magn. Moment (Am²)	Fit-Area (m²)
LA-096	104	4°36,402881900	51°38,019878576	100965,698	405268,548	0,41	21		0,058	0,93
LA-097	105	4°36,394998814	51°38,015907886	100956,523	405261,283	0,21	84		0,109	2,20
LA-098	106	4°36,399566366	51°38,010819141	100961,692	405251,791	0,42	13		0,050	1,10
LA-099	107	4°36,389549444	51°38,015088321	100950,219	405259,831	0,31	21		0,029	0,83
LA-100	109	4°36,387185363	51°38,007398633	100947,339	405245,602	0,32	26		0,049	1,11
LA-101	110	4°36,387224020	51°38,006754546	100947,370	405244,407	0,39	33		0,057	0,93
LA-102	111	4°36,382416332	51°38,009699414	100941,882	405249,927	0,42	20		0,086	1,59
LA-103	112	4°36,377065359	51°38,008787143	100935,689	405248,302	0,38	23		0,078	2,05
LA-104	113	4°36,390443435	51°38,002387391	100950,998	405236,270	0,34	27		0,044	1,19
LA-105	114	4°36,378513273	51°38,006267392	100937,310	405243,612	0,29	18		0,036	1,17
LA-106	115	4°36,373733730	51°38,006307293	100931,796	405243,745	0,28	107		0,163	2,24
LA-107	116	4°36,381813757	51°38,001027233	100941,014	405233,855	0,21	56		0,065	1,32
LA-108	117	4°36,382594036	51°38,000329006	100941,900	405232,551	0,33	21		0,029	0,75
LA-109	118	4°36,378827994	51°37,998447063	100937,518	405229,108	0,33	38		0,087	2,07
LA-110	119	4°36,378669236	51°37,996436614	100937,295	405225,382	0,26	51		0,048	0,90
LA-111	120	4°36,373066440	51°37,993545767	100930,772	405220,092	0,38	67		0,210	2,61
LA-112	122	4°36,372234862	51°37,992063134	100929,783	405217,353	0,26	43		0,050	1,07
LA-113	123	4°36,370084041	51°37,992764759	100927,316	405218,681	0,50	44		0,207	2,40
LA-114	124	4°36,421383585	51°38,015868571	100986,966	405260,884	0,52	13		0,062	0,99
LA-115	125	4°36,419515968	51°38,008903211	100984,673	405247,992	1,05	125		3,176	9,39
LA-116	126	4°36,424927573	51°38,006812062	100990,875	405244,048	0,25	29		0,031	1,34
LA-117	127	4°36,416731992	51°38,001705761	100981,317	405234,681	0,18	55		0,054	1,27
LA-118	129	4°36,402778020	51°38,001542709	100965,214	405234,552	0,26	24		0,038	1,74
LA-119	130	4°36,401184548	51°37,998316439	100963,311	405228,589	0,46	46		0,173	2,06
LA-120	132	4°36,404247284	51°37,996227867	100966,803	405224,679	0,51	1313		4,161	13,47
LA-121	134	4°36,395841429	51°37,996171965	100957,103	405224,679	0,42	20		0,061	1,26
LA-122	136	4°36,400024688	51°37,994099967	100961,889	405220,786	0,35	46		0,110	1,86

Objectenlijst passieve non realtime opp. detectie



Projectnaam: OOO Zevenbergen Oost
 Opdrachtgever: Gemeente Moerdijk
 Projectnummer: 220143
 nT waarde detectietekening: 10nT
 Datum: 18-nov-23
 Versie: 1
 Geïnterpreteerd op: 5cm en groter

Postbus 12 • 5480 AA Schijndel • Bezoekadres: Hermalen 7, Schijndel • www.bodac.nl
 T. (073) 543 1010 • F. (073) 549 8360 • info@bodac.nl • K.v.K. Den Bosch 17138633
 ING nr. 68.49.29.481 • IBAN: NL 46 INGB 0684 9294 81
 BIC: INGBNL2A • B.T.W. NL8102.72.763.B.01

Piket Nr.	Nr.	Longitude (°)	Latitude (°)	Easting (m)	Northing (m)	Diepte (m)-mv	Max-Waarde (nT)	Max-Waarde EMI (µV)	Magn. Moment (Am²)	Fit-Area (m²)
LA-123	137	4°36,399301801	51°37,992139478	100961,016	405217,160	0,59	14		0,109	1,13
LA-124	138	4°36,397187452	51°37,990949359	100958,553	405214,979	0,45	31		0,125	1,86
LA-125	139	4°36,395561037	51°37,988704715	100956,631	405210,837	0,36	98		0,323	3,83
LA-126	141	4°36,389363316	51°37,992520320	100949,556	405217,989	0,19	77		0,077	1,49
LA-127	142	4°36,382808754	51°37,989597816	100941,935	405212,651	0,23	70		0,068	1,30
LA-128	144	4°36,437488704	51°38,008004213	101005,392	405246,103	0,49	11		0,038	1,09
LA-129	145	4°36,444104833	51°38,000290811	101012,873	405231,720	1,05	118		2,702	8,32
LA-130	146	4°36,431838092	51°38,004668656	100998,806	405239,988	1,05	165		4,421	10,22
LA-131	147	4°36,436474266	51°38,000867247	101004,080	405232,883	0,37	44		0,101	2,04
LA-132	148	4°36,425383243	51°38,002817348	100991,322	405236,636	0,21	68		0,057	1,50
LA-133	149	4°36,434170732	51°37,998859423	101001,382	405229,188	0,32	18		0,044	1,16
LA-134	150	4°36,430990823	51°37,995856216	100997,654	405223,659	0,35	22		0,060	1,31
LA-135	151	4°36,425814734	51°37,996413845	100991,692	405224,757	0,53	36		0,156	3,04
LA-136	152	4°36,424502710	51°37,998569513	100990,221	405228,770	0,37	15		0,042	1,01
LA-137	153	4°36,423966703	51°37,993255556	100989,497	405218,924	0,23	53		0,068	1,43
LA-138	156	4°36,425647547	51°37,983914279	100991,251	405201,583	0,51	26		0,104	1,46
LA-139	157	4°36,417437000	51°37,988245661	100981,864	405209,716	0,21	27		0,031	0,87
LA-140	158	4°36,413245970	51°37,987705968	100977,017	405208,767	0,18	70		0,045	1,34
LA-141	159	4°36,411272697	51°37,985704045	100974,700	405205,080	0,31	25		0,042	1,41
LA-142	160	4°36,412718825	51°37,984247075	100976,340	405202,360	0,33	35		0,047	0,77
LA-143	161	4°36,417233852	51°37,975434511	100981,375	405185,965	0,29	41		0,093	1,30
LA-144	162	4°36,405812181	51°37,978050155	100968,248	405190,956	0,18	59		0,046	1,25
LA-145	163	4°36,405367671	51°37,979444758	100967,763	405193,547	0,52	10		0,059	1,33
LA-146	164	4°36,452300925	51°38,005043963	101022,424	405240,431	0,47	16		0,044	0,96
LA-147	165	4°36,452696769	51°37,990523493	101022,593	405213,503	0,45	261		0,740	6,81
LA-148	166	4°36,446425080	51°37,994154426	101015,429	405220,313	0,41	18		0,078	1,58
LA-149	170	4°36,434435963	51°37,987250929	101001,458	405207,661	0,16	92		0,086	2,05

Objectenlijst passieve non realtime opp. detectie



Projectnaam: OOO Zevenbergen Oost
 Opdrachtgever: Gemeente Moerdijk
 Projectnummer: 220143
 nT waarde detectietekening: 10nT
 Datum: 18-nov-23
 Versie: 1
 Geïnterpreteerd op: 5cm en groter

Postbus 12 • 5480 AA Schijndel • Bezoekadres: Hermalen 7, Schijndel • www.bodac.nl
 T. (073) 543 1010 • F. (073) 549 8360 • info@bodac.nl • K.v.K. Den Bosch 17138633
 ING nr. 68.49.29.481 • IBAN: NL 46 INGB 0684 9294 81
 BIC: INGBNL2A • B.T.W. NL8102.72.763.B.01

Piket Nr.	Nr.	Longitude (°)	Latitude (°)	Easting (m)	Northing (m)	Diepte (m)-mv	Max-Waarde (nT)	Max-Waarde EMI (µV)	Magn. Moment (Am²)	Fit-Area (m²)
LA-150	171	4°36,441131063	51°37,983636965	101009,111	405200,878	0,34	64		0,102	1,61
LA-151	172	4°36,430761528	51°37,986762516	100997,208	405206,801	0,29	21		0,037	1,25
LA-152	174	4°36,431384279	51°37,972487330	100997,644	405180,325	0,28	164		0,259	2,56
LA-153	175	4°36,431789164	51°37,976526206	100998,191	405187,809	0,74	12		0,081	0,90
LA-154	176	4°36,251600324	51°38,050440755	100791,754	405327,088	0,23	24		0,031	0,98
LA-155	177	4°36,245953068	51°38,053486283	100785,299	405332,805	0,39	21		0,048	1,27
LA-156	178	4°36,248923988	51°38,048181832	100788,621	405322,933	0,27	28		0,038	1,30
LA-157	179	4°36,281451521	51°38,059354234	100826,375	405343,244	0,21	57		0,044	1,54
LA-158	180	4°36,285720832	51°38,042419575	100830,963	405311,792	0,92	7		0,109	0,74
LA-159	181	4°36,278630071	51°38,038771668	100822,709	405305,117	0,37	10		0,030	1,22
LA-160	182	4°36,318997536	51°38,047541706	100869,460	405320,877	0,58	14		0,054	0,89
LA-161	183	4°36,325200407	51°38,041493992	100876,497	405309,587	1,43	8		0,381	1,27
LA-162	184	4°36,317203983	51°38,040896733	100867,259	405308,579	0,65	12		0,085	2,31
LA-163	187	4°36,322438950	51°38,029347251	100873,069	405287,099	0,55	11		0,063	0,80
LA-164	188	4°36,331544964	51°38,038233825	100883,753	405303,464	0,35	14		0,035	1,14
LA-165	189	4°36,351027196	51°38,017694792	100905,823	405265,140	0,40	9		0,033	1,75
LA-166	190	4°36,335975974	51°38,018493328	100888,472	405266,807	0,56	12		0,062	1,70
LA-167	192	4°36,336329418	51°38,003911256	100888,590	405239,766	0,43	11		0,031	0,96
LA-168	193	4°36,374425423	51°38,020119513	100932,869	405269,346	0,58	10		0,064	1,06
LA-169	194	4°36,397423328	51°38,008339154	100959,170	405247,219	0,28	26		0,032	1,05
LA-170	196	4°36,422593340	51°38,012580496	100988,297	405254,772	0,40	17		0,048	0,51
LA-171	197	4°36,431865165	51°38,000882317	100998,762	405232,968	0,62	8		0,077	1,86
LA-172	198	4°36,438678937	51°37,997231663	101006,552	405226,115	0,47	14		0,061	1,05
LA-173	199	4°36,409067086	51°37,992064528	100972,282	405216,900	0,44	11		0,048	1,51
LA-174	200	4°36,431132697	51°37,980381721	100997,510	405194,966	0,57	11		0,047	1,39
LA-175	201	4°36,455370849	51°37,995045301	101025,768	405221,855	0,61	17		0,120	0,72
LA-176	202	4°36,452137570	51°37,998023321	101022,097	405227,416	0,61	9		0,060	2,52

Objectenlijst passieve non realtime opp. detectie



Projectnaam: OOO Zevenbergen Oost
 Opdrachtgever: Gemeente Moerdijk
 Projectnummer: 220143
 nT waarde detectietekening: 10nT
 Datum: 18-nov-23
 Versie: 1
 Geïnterpreteerd op: 5cm en groter

Postbus 12 • 5480 AA Schijndel • Bezoekadres: Hermalen 7, Schijndel • www.bodac.nl
 T. (073) 543 1010 • F. (073) 549 8360 • info@bodac.nl • K.v.K. Den Bosch 17138633
 ING nr. 68.49.29.481 • IBAN: NL 46 INGB 0684 9294 81
 BIC: INGBNL2A • B.T.W. NL8102.72.763.B.01

Piket Nr.	Nr.	Longitude (°)	Latitude (°)	Easting (m)	Northing (m)	Diepte (m)-mv	Max-Waarde (nT)	Max-Waarde EMI (µV)	Magn. Moment (Am²)	Fit-Area (m²)
LB-001	1	4°36,288497941	51°38,141789579	100836,147	405496,004	1,38	22		0,752	0,89
LB-002	2	4°36,287579645	51°38,146497563	100835,181	405504,744	1,09	829		17,457	10,31
LB-003	3	4°36,300270733	51°38,142241141	100849,739	405496,695	0,30	30		0,041	0,85
LB-004	4	4°36,297182567	51°38,136261076	100846,057	405485,645	0,41	61		0,115	1,28
LB-005	5	4°36,293903578	51°38,132570565	100842,200	405478,843	0,63	47		0,234	1,58
LB-006	6	4°36,283330640	51°38,128240096	100829,915	405470,945	0,30	49		0,053	0,94
LB-007	7	4°36,281698957	51°38,128769511	100828,043	405471,947	0,69	17		0,107	0,95
LB-008	8	4°36,265500975	51°38,119689720	100809,173	405455,313	0,26	48		0,061	0,92
LB-009	9	4°36,264995612	51°38,116938841	100808,535	405450,218	0,36	26		0,064	0,78
LB-010	10	4°36,263171238	51°38,114009180	100806,372	405444,809	0,28	115		0,222	2,83
LB-011	11	4°36,259000102	51°38,113667069	100801,552	405444,226	0,52	28		0,076	0,66
LB-012	12	4°36,254802409	51°38,112477232	100796,685	405442,072	0,16	131		0,074	1,54
LB-013	13	4°36,259944360	51°38,110772899	100802,584	405438,849	0,25	29		0,045	1,25
LB-014	14	4°36,250527774	51°38,101734027	100791,539	405422,206	0,67	27		0,415	1,39
LB-015	15	4°36,247300622	51°38,099512838	100787,772	405418,128	0,42	64		0,140	3,23
LB-016	16	4°36,248646419	51°38,098667282	100789,307	405416,543	1,48	109		7,538	7,10
LB-017	17	4°36,250900812	51°38,098015944	100791,896	405415,308	1,16	65		2,556	4,58
LB-018	18	4°36,252906905	51°38,097532775	100794,201	405414,387	1,39	78		5,154	5,07
LB-019	19	4°36,257457748	51°38,097041450	100799,441	405413,419	0,58	37		0,143	1,59
LB-020	20	4°36,244191851	51°38,095836850	100784,111	405411,350	0,26	117		0,103	1,75
LB-021	21	4°36,229127581	51°38,074067190	100766,296	405371,173	0,24	27		0,042	1,43
LB-022	22	4°36,228385381	51°38,076364092	100765,485	405375,441	0,47	21		0,064	0,97
LB-023	23	4°36,219481204	51°38,069707744	100755,079	405363,210	0,36	160		0,304	1,93
LB-024	24	4°36,220321249	51°38,069265833	100756,039	405362,380	0,72	28		0,226	1,59
LB-025	25	4°36,248931364	51°38,083603798	100789,336	405388,610	0,37	16		0,059	1,02
LB-026	26	4°36,317353342	51°38,135496978	100869,314	405483,979	0,19	47		0,041	1,53
LB-027	27	4°36,306533818	51°38,134330360	100856,808	405481,950	1,32	25		0,867	3,73

Objectenlijst passieve non realtime opp. detectie



Projectnaam: OOO Zevenbergen Oost
 Opdrachtgever: Gemeente Moerdijk
 Projectnummer: 220143
 nT waarde detectietekening: 10nT
 Datum: 18-nov-23
 Versie: 1
 Geïnterpreteerd op: 5cm en groter

Postbus 12 • 5480 AA Schijndel • Bezoekadres: Hermalen 7, Schijndel • www.bodac.nl
 T. (073) 543 1010 • F. (073) 549 8360 • info@bodac.nl • K.v.K. Den Bosch 17138633
 ING nr. 68.49.29.481 • IBAN: NL 46 INGB 0684 9294 81
 BIC: INGBNL2A • B.T.W. NL8102.72.763.B.01

Piket Nr.	Nr.	Longitude (°)	Latitude (°)	Easting (m)	Northing (m)	Diepte (m)-mv	Max-Waarde (nT)	Max-Waarde EMI (µV)	Magn. Moment (Am²)	Fit-Area (m²)
LB-028	28	4°36,306061959	51°38,128553684	100856,148	405471,245	0,62	76		0,525	4,30
LB-029	29	4°36,306667029	51°38,125387722	100856,783	405465,367	0,22	43		0,033	1,63
LB-030	30	4°36,296772458	51°38,130888817	100845,477	405475,690	0,52	18		0,061	0,92
LB-031	31	4°36,303406431	51°38,121508631	100852,944	405458,215	0,75	176		1,364	7,19
LB-032	32	4°36,301229129	51°38,115110340	100850,305	405446,379	1,15	17		0,386	1,71
LB-033	33	4°36,294048967	51°38,121925010	100842,156	405459,103	0,38	37		0,094	1,62
LB-034	34	4°36,291763583	51°38,124363770	100839,568	405463,653	0,67	13		0,110	1,84
LB-035	36	4°36,281766535	51°38,108559779	100827,718	405434,474	0,56	16		0,077	1,04
LB-036	37	4°36,289819407	51°38,104478444	100836,928	405426,807	0,24	59		0,070	1,36
LB-037	38	4°36,273330525	51°38,105677888	100817,928	405429,236	0,26	102		0,123	2,11
LB-038	39	4°36,277282947	51°38,103690333	100822,448	405425,501	0,32	59		0,146	1,80
LB-039	42	4°36,250694479	51°38,063804755	100790,975	405351,878	0,67	12		0,127	1,76
LB-040	43	4°36,242963283	51°38,064164831	100782,062	405352,641	0,37	37		0,086	1,41
LB-041	45	4°36,232276667	51°38,068976592	100769,828	405361,696	0,20	38		0,040	1,25
LB-042	46	4°36,237605120	51°38,062562366	100775,848	405349,737	0,40	27		0,059	1,25
LB-043	47	4°36,240342114	51°38,054839729	100778,852	405335,384	0,24	41		0,047	1,23
LB-044	48	4°36,238746103	51°38,054419884	100777,002	405334,625	0,35	26		0,055	1,25
LB-045	49	4°36,255686029	51°38,069492797	100796,848	405362,362	0,39	18		0,051	1,34
LC-001	1	4°36,525493127	51°38,054351507	101107,853	405330,951	0,80	19		0,166	1,87
LC-002	2	4°36,533206484	51°38,044061509	101116,549	405311,777	0,43	32		0,103	1,97
LC-003	6	4°36,498156674	51°38,023616499	101075,703	405274,301	0,90	14		0,171	1,33
LC-004	7	4°36,489495343	51°38,020673820	101065,651	405268,952	0,84	14		0,140	1,29
LC-005	8	4°36,469233243	51°37,991338218	101041,690	405214,810	0,27	33		0,053	1,29
LC-006	11	4°36,454690335	51°37,991746025	101024,917	405215,746	0,41	26		0,094	1,67
LC-007	12	4°36,452765699	51°37,990620008	101022,674	405213,682	0,48	235		0,707	6,91
LC-008	13	4°36,458635008	51°37,987681545	101029,388	405208,161	0,26	56		0,104	2,19
LC-009	14	4°36,457733231	51°37,988735257	101028,369	405210,126	0,25	26		0,034	1,56

Objectenlijst passieve non realtime opp. detectie



Projectnaam: OOO Zevenbergen Oost
 Opdrachtgever: Gemeente Moerdijk
 Projectnummer: 220143
 nT waarde detectietekening: 10nT
 Datum: 18-nov-23
 Versie: 1
 Geïnterpreteerd op: 5cm en groter

Postbus 12 • 5480 AA Schijndel • Bezoekadres: Hermalen 7, Schijndel • www.bodac.nl
 T. (073) 543 1010 • F. (073) 549 8360 • info@bodac.nl • K.v.K. Den Bosch 17138633
 ING nr. 68.49.29.481 • IBAN: NL 46 INGB 0684 9294 81
 BIC: INGBNL2A • B.T.W. NL8102.72.763.B.01

Piket Nr.	Nr.	Longitude (°)	Latitude (°)	Easting (m)	Northing (m)	Diepte (m)-mv	Max-Waarde (nT)	Max-Waarde EMI (µV)	Magn. Moment (Am ²)	Fit-Area (m ²)
LC-010	15	4°36,465599907	51°37,986967438	101037,411	405206,751	0,30	29		0,036	1,14
LC-011	16	4°36,464940736	51°37,985924491	101036,629	405204,825	0,32	19		0,043	0,99
LC-012	19	4°36,454639000	51°37,982056791	101024,666	405197,781	0,27	20		0,034	1,13
LC-013	20	4°36,455568908	51°37,975074337	101025,600	405184,823	0,22	40		0,050	1,12
LC-014	21	4°36,445193291	51°37,979992554	101013,726	405194,070	0,39	20		0,042	2,14
LC-015	22	4°36,449083945	51°37,985486403	101018,324	405204,209	0,42	11		0,050	1,36
LC-016	23	4°36,442058860	51°37,968965481	101009,890	405173,663	0,26	30		0,035	1,16
LC-017	24	4°36,431371276	51°37,972479846	100997,628	405180,312	0,27	205		0,243	2,61
LC-018	25	4°36,556055405	51°38,040578492	101142,844	405305,037	1,13	7769		165,376	8,13
LC-019	26	4°36,553934301	51°38,042435274	101140,433	405308,506	2,64	30		8,671	7,11
LC-020	27	4°36,557946671	51°38,042780733	101145,070	405309,097	0,45	5272		14,016	2,50
LC-021	28	4°36,531855638	51°38,024004983	101114,593	405274,606	0,36	52		0,140	2,30
LC-022	29	4°36,512760466	51°38,021156510	101092,504	405269,560	0,16	105		0,058	1,85
LC-023	30	4°36,506037668	51°38,010024467	101084,527	405249,002	0,38	17		0,062	2,75
LC-024	31	4°36,498822868	51°38,002726663	101076,057	405235,560	0,35	19		0,049	1,26
LC-025	32	4°36,514383437	51°38,006801446	101094,092	405242,924	0,09	262		0,121	2,09
LC-026	33	4°36,488005286	51°37,985725640	101063,238	405204,172	1,21	62		2,844	6,29
LC-027	34	4°36,489057019	51°37,983776907	101064,413	405200,545	0,82	106		1,455	2,06
LC-028	35	4°36,487309075	51°37,983454419	101062,390	405199,969	1,39	38		1,566	1,49
LC-029	36	4°36,480797608	51°37,990117739	101055,009	405212,404	0,38	22		0,071	1,44
LC-030	37	4°36,476803537	51°37,990482247	101050,408	405213,129	0,36	34		0,068	1,20
LC-031	38	4°36,476610739	51°37,988938751	101050,154	405210,270	0,29	71		0,070	1,60
LC-032	39	4°36,469773312	51°37,987231855	101042,231	405207,189	0,19	104		0,046	2,04
LC-033	40	4°36,476734244	51°37,986520949	101050,249	405205,785	0,18	131		0,069	1,41
LC-034	41	4°36,474972998	51°37,986109727	101048,209	405205,045	0,33	52		0,146	1,94
LC-035	42	4°36,474500916	51°37,985022567	101047,642	405203,035	0,21	63		0,044	1,39
LC-036	43	4°36,475445200	51°37,982932416	101048,690	405199,148	0,32	76		0,136	2,56

Objectenlijst passieve non realtime opp. detectie



Projectnaam: OOO Zevenbergen Oost
 Opdrachtgever: Gemeente Moerdijk
 Projectnummer: 220143
 nT waarde detectietekening: 10nT
 Datum: 18-nov-23
 Versie: 1
 Geïnterpreteerd op: 5cm en groter

Postbus 12 • 5480 AA Schijndel • Bezoekadres: Hermalen 7, Schijndel • www.bodac.nl
 T. (073) 543 1010 • F. (073) 549 8360 • info@bodac.nl • K.v.K. Den Bosch 17138633
 ING nr. 68.49.29.481 • IBAN: NL 46 INGB 0684 9294 81
 BIC: INGBNL2A • B.T.W. NL8102.72.763.B.01

Piket Nr.	Nr.	Longitude (°)	Latitude (°)	Easting (m)	Northing (m)	Diepte (m)-mv	Max-Waarde (nT)	Max-Waarde EMI (µV)	Magn. Moment (Am²)	Fit-Area (m²)
LC-037	44	4°36,479575960	51°37,979811540	101053,395	405193,310	0,20	39		0,037	1,06
LC-038	45	4°36,480837951	51°37,985928879	101054,972	405204,637	0,33	37		0,095	1,75
LC-039	46	4°36,479041316	51°37,985518261	101052,891	405203,898	0,27	20		0,037	1,71
LC-040	47	4°36,477920834	51°37,984028045	101051,569	405201,149	0,45	42		0,096	1,27
LC-041	48	4°36,482391628	51°37,980246028	101056,652	405194,081	0,98	19		0,506	1,51
LC-042	49	4°36,483660348	51°37,984117505	101058,193	405201,244	0,34	24		0,047	1,20
LC-043	50	4°36,485891182	51°37,982604628	101060,737	405198,411	0,57	23		0,167	1,49
LC-044	51	4°36,486264951	51°37,981191967	101061,140	405195,787	0,41	38		0,080	0,70
LC-045	52	4°36,485566809	51°37,980657997	101060,324	405194,806	0,87	13		0,141	0,74
LC-046	54	4°36,478480870	51°37,978963548	101052,114	405191,751	0,49	21		0,072	0,74
LC-047	56	4°36,478278863	51°37,975336002	101051,809	405185,028	0,26	26		0,038	1,21
LC-048	57	4°36,466615803	51°37,978785663	101038,420	405191,568	0,18	61		0,049	1,40
LC-049	58	4°36,466223903	51°37,979249775	101037,977	405192,433	0,44	18		0,053	1,12
LC-050	59	4°36,461709333	51°37,970968396	101032,604	405177,134	0,39	40		0,148	1,80
LC-051	60	4°36,466686530	51°37,969455709	101038,317	405174,268	0,26	103		0,124	2,14
LC-052	61	4°36,458145842	51°37,970290545	101028,479	405175,921	0,13	106		0,051	1,74
LC-053	63	4°36,462769407	51°37,966701854	101033,742	405169,210	0,44	38		0,093	2,93
LC-054	64	4°36,464018810	51°37,965301226	101035,156	405166,598	0,24	64		0,095	2,40
LC-055	65	4°36,458729052	51°37,959649839	101028,940	405156,185	0,30	50		0,064	1,98
LC-056	68	4°36,455416945	51°37,964244583	101025,210	405164,745	0,58	7		0,055	1,56
LC-057	74	4°36,477811846	51°37,980955348	101051,382	405195,453	0,43	21		0,107	1,46
LC-058	76	4°36,431748511	51°37,976565109	100998,145	405187,882	0,68	10		0,059	1,03
LD-001	3	4°36,287484983	51°38,089361011	100833,934	405398,806	1,03	8		0,288	2,96
LD-002	4	4°36,294942807	51°38,086493390	100842,481	405393,397	1,00	15		0,247	2,41
LD-003	5	4°36,294077039	51°38,076933574	100841,292	405375,682	0,77	12		0,110	2,75
LD-004	6	4°36,293858366	51°38,075743224	100841,016	405373,478	0,36	27		0,072	1,82
LD-005	7	4°36,292840938	51°38,074690149	100839,821	405371,538	1,25	10		0,553	4,40

Objectenlijst passieve non realtime opp. detectie



Projectnaam: OOO Zevenbergen Oost
 Opdrachtgever: Gemeente Moerdijk
 Projectnummer: 220143
 nT waarde detectietekening: 10nT
 Datum: 18-nov-23
 Versie: 1
 Geïnterpreteerd op: 5cm en groter

Postbus 12 • 5480 AA Schijndel • Bezoekadres: Hermalen 7, Schijndel • www.bodac.nl
 T. (073) 543 1010 • F. (073) 549 8360 • info@bodac.nl • K.v.K. Den Bosch 17138633
 ING nr. 68.49.29.481 • IBAN: NL 46 INGB 0684 9294 81
 BIC: INGBNL2A • B.T.W. NL8102.72.763.B.01

Piket Nr.	Nr.	Longitude (°)	Latitude (°)	Easting (m)	Northing (m)	Diepte (m)-mv	Max-Waarde (nT)	Max-Waarde EMI (µV)	Magn. Moment (Am²)	Fit-Area (m²)
LD-006	8	4°36,294196389	51°38,071713010	100841,326	405366,001	0,44	17		0,066	1,72
LD-007	9	4°36,305573325	51°38,077016042	100854,558	405375,693	0,48	23		0,113	2,51
LD-008	10	4°36,305779799	51°38,071431884	100854,685	405365,337	0,73	12		0,084	1,12
LD-009	11	4°36,303058588	51°38,067969413	100851,477	405358,950	0,64	20		0,122	1,37
LD-010	13	4°36,313643449	51°38,074325410	100863,816	405370,604	0,16	140		0,064	2,55
LD-011	16	4°36,328775798	51°38,071906079	100881,228	405365,931	0,52	21		0,066	0,69
LD-012	18	4°36,318137416	51°38,066601881	100868,847	405356,228	0,20	187		0,130	2,44
LD-013	19	4°36,329266440	51°38,059241594	100881,542	405342,443	0,27	94		0,105	2,38
LD-014	20	4°36,334632358	51°38,056460004	100887,678	405337,219	0,26	32		0,035	1,43
LD-015	22	4°36,375327218	51°38,046367328	100934,431	405318,002	1,30	9		0,313	1,88
LD-016	23	4°36,407641526	51°38,039843775	100971,586	405305,507	0,37	29		0,074	1,48
LD-017	24	4°36,445183756	51°38,027820098	101014,665	405282,749	0,38	43		0,124	2,20
LD-018	25	4°36,452369345	51°38,020061168	101022,801	405268,274	0,23	3093		2,613	7,39
LD-019	26	4°36,455972593	51°38,021246312	101026,983	405270,427	0,12	64		0,050	1,89
LD-020	27	4°36,457633127	51°38,022603337	101028,925	405272,923	0,19	47		0,037	0,94
LD-021	28	4°36,461810182	51°38,023781802	101033,768	405275,056	0,15	291		0,117	2,04
LD-022	29	4°36,453737577	51°38,014793301	101024,276	405258,490	0,38	162		0,326	3,67
LD-023	30	4°36,456024219	51°38,015502822	101026,928	405259,778	0,38	61		0,128	2,27
LD-024	31	4°36,455410606	51°38,014163973	101026,194	405257,303	0,28	29		0,050	1,30
LD-025	32	4°36,460211671	51°38,016164817	101031,773	405260,953	0,24	38		0,053	1,40
LD-026	33	4°36,454936244	51°38,009693449	101025,557	405249,020	0,54	11		0,077	1,54
LD-027	34	4°36,291863085	51°38,102313299	100839,243	405422,767	0,50	18		0,090	1,58
LD-028	36	4°36,298998650	51°38,098364665	100847,398	405415,358	1,31	10		0,635	3,52
LD-029	37	4°36,302273942	51°38,099827192	100851,206	405418,029	1,66	11		0,759	1,08
LD-030	38	4°36,304478140	51°38,094983089	100853,652	405409,020	0,66	18		0,098	1,26
LD-031	39	4°36,302565458	51°38,090576020	100851,358	405400,872	0,28	27		0,051	1,43
LD-032	41	4°36,338010343	51°38,083085143	100892,105	405386,544	0,30	35		0,048	1,12

Objectenlijst passieve non realtime opp. detectie



Projectnaam: OOO Zevenbergen Oost
 Opdrachtgever: Gemeente Moerdijk
 Projectnummer: 220143
 nT waarde detectietekening: 10nT
 Datum: 18-nov-23
 Versie: 1
 Geïnterpreteerd op: 5cm en groter

Postbus 12 • 5480 AA Schijndel • Bezoekadres: Hermalen 7, Schijndel • www.bodac.nl
 T. (073) 543 1010 • F. (073) 549 8360 • info@bodac.nl • K.v.K. Den Bosch 17138633
 ING nr. 68.49.29.481 • IBAN: NL 46 INGB 0684 9294 81
 BIC: INGBNL2A • B.T.W. NL8102.72.763.B.01

Piket Nr.	Nr.	Longitude (°)	Latitude (°)	Easting (m)	Northing (m)	Diepte (m)-mv	Max-Waarde (nT)	Max-Waarde EMI (µV)	Magn. Moment (Am²)	Fit-Area (m²)
LD-033	44	4°36,391020970	51°38,061296233	100952,836	405345,488	0,42	41		0,082	0,89
LD-034	45	4°36,416335550	51°38,053518979	100981,889	405330,755	0,34	36		0,067	1,44
LD-035	46	4°36,420283131	51°38,054230832	100986,458	405332,026	0,14	60		0,030	1,03
LD-036	48	4°36,473663721	51°38,035335675	101047,675	405296,333	0,35	215		0,341	1,23
LD-037	51	4°36,423222027	51°38,054222861	100989,849	405331,975	0,54	9		0,039	1,01
LD-038	52	4°36,352644304	51°38,081662431	100908,961	405383,725	0,42	15		0,083	1,25
LD-039	53	4°36,321546181	51°38,078174562	100873,011	405377,643	0,78	11		0,095	1,39
LE-001	1	4°36,300445892	51°38,108415766	100849,268	405433,976	0,97	113		1,649	23,41
LE-002	2	4°36,301877002	51°38,114953776	100851,049	405446,081	1,26	21		1,144	9,44
LE-003	3	4°36,299918067	51°38,103976729	100848,570	405425,752	1,64	6		0,668	8,10
LE-004	4	4°36,309192402	51°38,114930282	100859,489	405445,946	0,39	141		0,400	6,79
LE-005	5	4°36,325388806	51°38,130623254	100878,488	405474,843	0,17	47		0,043	3,09
LE-006	8	4°36,319149944	51°38,112713793	100870,934	405441,713	0,49	15		0,046	2,13
LE-007	9	4°36,318818692	51°38,110908778	100870,516	405438,371	0,46	21		0,083	3,52
LE-008	10	4°36,307545701	51°38,105909593	100857,409	405429,241	0,38	103		0,337	7,29
LE-009	14	4°36,335636906	51°38,115345244	100890,008	405446,388	0,46	12		0,054	3,02
LE-010	16	4°36,337551362	51°38,119229507	100892,295	405453,566	0,73	6		0,041	1,60
LE-011	24	4°36,345537040	51°38,092637635	100900,979	405404,163	0,10	152		0,077	2,56
LE-012	26	4°36,347679690	51°38,102605168	100903,650	405422,617	0,65	5		0,040	3,27
LE-013	29	4°36,364156672	51°38,094847321	100922,507	405408,029	0,37	19		0,040	1,73
LE-014	31	4°36,356101691	51°38,093383958	100913,184	405405,416	0,36	36		0,083	4,01
LE-015	32	4°36,350304405	51°38,089207174	100906,412	405397,743	0,24	140		0,120	4,43
LE-016	33	4°36,353775399	51°38,082329678	100910,280	405384,948	0,51	25		0,078	3,46
LE-017	36	4°36,391931254	51°38,104714820	100954,749	405425,981	0,28	28		0,043	3,13
LE-018	37	4°36,390808375	51°38,102449910	100953,408	405421,796	0,10	155		0,057	3,38
LE-019	43	4°36,409343632	51°38,089989249	100974,547	405398,463	0,33	2850		5,110	25,74
LE-020	47	4°36,398523881	51°38,072950451	100961,724	405367,004	0,40	23		0,060	2,89

Objectenlijst passieve non realtime opp. detectie



Projectnaam: OOO Zevenbergen Oost
 Opdrachtgever: Gemeente Moerdijk
 Projectnummer: 220143
 nT waarde detectietekening: 10nT
 Datum: 18-nov-23
 Versie: 1
 Geïnterpreteerd op: 5cm en groter

Postbus 12 • 5480 AA Schijndel • Bezoekadres: Hermalen 7, Schijndel • www.bodac.nl
 T. (073) 543 1010 • F. (073) 549 8360 • info@bodac.nl • K.v.K. Den Bosch 17138633
 ING nr. 68.49.29.481 • IBAN: NL 46 INGB 0684 9294 81
 BIC: INGBNL2A • B.T.W. NL8102.72.763.B.01

Piket Nr.	Nr.	Longitude (°)	Latitude (°)	Easting (m)	Northing (m)	Diepte (m)-mv	Max-Waarde (nT)	Max-Waarde EMI (µV)	Magn. Moment (Am²)	Fit-Area (m²)
LE-021	48	4°36,396012981	51°38,064877946	100958,667	405352,068	1,31	7		0,359	3,41
LE-022	50	4°36,407627349	51°38,076572512	100972,300	405373,607	0,94	5		0,083	3,02
LE-023	51	4°36,410560395	51°38,077117984	100975,695	405374,582	1,15	7		0,294	4,54
LE-024	53	4°36,410722571	51°38,080201760	100975,943	405380,298	0,53	7		0,040	4,53
LE-025	54	4°36,416921912	51°38,083451785	100983,161	405386,248	1,31	8		0,306	4,87
LE-026	55	4°36,422102645	51°38,086961865	100989,208	405392,692	0,43	19		0,053	4,36
LE-027	56	4°36,433509946	51°38,071384726	101002,060	405363,669	1,27	5		0,138	3,22
LE-028	58	4°36,461710872	51°38,077589550	101034,722	405374,825	0,43	12		0,049	4,11
LE-029	59	4°36,453440342	51°38,070347459	101025,035	405361,499	0,66	8		0,064	2,90
LE-030	72	4°36,474837083	51°38,038263818	101049,087	405301,747	0,24	63		0,055	2,36
LE-031	73	4°36,473535803	51°38,035300967	101047,526	405296,270	0,27	238		0,254	5,34
LE-032	74	4°36,476580220	51°38,036126722	101051,055	405297,763	0,43	13		0,042	2,17
LE-033	75	4°36,477145379	51°38,034820420	101051,682	405295,334	0,36	18		0,058	2,53
LE-034	76	4°36,479933456	51°38,035629012	101054,915	405296,799	0,16	70		0,049	2,06
LE-035	79	4°36,480586526	51°38,035937591	101055,674	405297,363	0,36	24		0,049	1,44
LE-036	82	4°36,519834316	51°38,054909213	101101,335	405332,055	0,15	83		0,041	3,09
LF-001	1	4°36,307572297	51°38,156168623	100858,441	405522,428	0,10	86		0,047	1,67
LF-002	2	4°36,550320334	51°38,062598153	101136,663	405345,935	0,35	22		0,041	2,53
LF-003	3	4°36,554627028	51°38,061956612	101141,619	405344,693	0,12	58		0,041	2,74
LF-004	4	4°36,564617056	51°38,059135245	101153,090	405339,338	0,33	37		0,053	2,19
LF-005	8	4°36,541749665	51°38,065184433	101126,825	405350,836	0,52	23		0,061	4,53
LF-006	9	4°36,526734328	51°38,068354340	101109,563	405356,899	0,38	38		0,078	5,02
LF-007	10	4°36,515169144	51°38,077571673	101096,402	405374,132	0,09	145		0,037	4,13
LF-008	13	4°36,427759138	51°38,113253215	100996,256	405441,370	2,54	11		2,749	6,77
LF-009	14	4°36,536861417	51°38,053284079	101120,949	405328,832	0,18	66		0,057	4,65
LF-010	15	4°36,536761585	51°38,057915415	101120,926	405337,420	0,68	30		0,172	3,98
LF-011	16	4°36,479347087	51°38,083249190	101055,183	405385,101	0,19	49		0,047	3,20

Objectenlijst passieve non realtime opp. detectie



Projectnaam: OOO Zevenbergen Oost
 Opdrachtgever: Gemeente Moerdijk
 Projectnummer: 220143
 nT waarde detectietekening: 10nT
 Datum: 18-nov-23
 Versie: 1
 Geïnterpreteerd op: 5cm en groter

Postbus 12 • 5480 AA Schijndel • Bezoekadres: Hermalen 7, Schijndel • www.bodac.nl
 T. (073) 543 1010 • F. (073) 549 8360 • info@bodac.nl • K.v.K. Den Bosch 17138633
 ING nr. 68.49.29.481 • IBAN: NL 46 INGB 0684 9294 81
 BIC: INGBNL2A • B.T.W. NL8102.72.763.B.01

Piket Nr.	Nr.	Longitude (°)	Latitude (°)	Easting (m)	Northing (m)	Diepte (m)-mv	Max-Waarde (nT)	Max-Waarde EMI (µV)	Magn. Moment (Am²)	Fit-Area (m²)
LF-012	17	4°36,464259663	51°38,087800794	101037,865	405393,726	0,08	90		0,050	3,15
LF-013	19	4°36,438436749	51°38,101950243	101008,352	405420,280	1,37	44		2,160	14,23
LF-014	21	4°36,438966747	51°38,103776937	101008,999	405423,661	1,20	5		0,181	4,60
LF-015	22	4°36,424279188	51°38,108587043	100992,149	405432,761	0,28	80		0,087	3,57
LF-016	27	4°36,372594994	51°38,131074428	100932,963	405475,095	0,22	60		0,052	4,39
LF-017	32	4°36,497563001	51°38,068169211	101075,901	405356,916	0,25	37		0,050	2,57
LF-018	36	4°36,440493202	51°38,094472931	101010,576	405406,391	0,25	58		0,072	3,83
LF-019	37	4°36,431483131	51°38,095662892	101000,204	405408,709	1,04	10		0,237	5,68
LF-020	38	4°36,432417853	51°38,098808820	101001,345	405414,530	0,75	648		5,133	37,57
LF-021	39	4°36,421440177	51°38,104711158	100988,796	405425,610	1,04	8		0,135	3,35
LF-022	40	4°36,413491038	51°38,107343635	100979,677	405430,589	0,64	213		1,122	15,36
LF-023	42	4°36,411235808	51°38,108691936	100977,101	405433,117	1,16	25		0,819	2,67
LF-024	43	4°36,410387630	51°38,109137889	100976,132	405433,954	0,94	22		0,517	2,53
LF-025	44	4°36,408600465	51°38,110048389	100974,088	405435,664	1,25	67		2,460	4,48
LF-026	45	4°36,407547694	51°38,110074863	100972,874	405435,726	0,41	40		0,172	1,63
LF-027	46	4°36,406669693	51°38,110145201	100971,862	405435,868	0,61	15		0,084	0,93
LF-028	47	4°36,406117133	51°38,110688436	100971,235	405436,882	1,43	17		1,042	2,45
LF-029	48	4°36,405292667	51°38,111122682	100970,293	405437,697	1,28	10		0,454	2,96
LF-030	49	4°36,401727341	51°38,112425203	100966,205	405440,156	0,67	16		0,160	6,73
LF-031	50	4°36,393708819	51°38,115424713	100957,013	405445,817	0,56	25		0,186	7,64
LF-032	51	4°36,388461198	51°38,117850759	100951,006	405450,380	0,81	9		0,115	2,00
LF-033	52	4°36,386529433	51°38,118860551	100948,798	405452,276	1,11	13		0,552	3,38
LF-034	53	4°36,384818919	51°38,119672953	100946,840	405453,804	1,13	26		0,918	6,44
LF-035	54	4°36,380884654	51°38,120494425	100942,317	405455,375	0,70	38		0,299	7,18
LF-036	55	4°36,377374023	51°38,121995000	100938,296	405458,201	0,78	24		0,223	3,55
LF-037	56	4°36,375482969	51°38,123104896	100936,137	405460,282	1,49	7		0,344	4,23
LF-038	57	4°36,373248842	51°38,123992569	100933,577	405461,956	0,81	61		1,045	7,32

Objectenlijst passieve non realtime opp. detectie



Projectnaam: OOO Zevenbergen Oost
 Opdrachtgever: Gemeente Moerdijk
 Projectnummer: 220143
 nT waarde detectietekening: 10nT
 Datum: 18-nov-23
 Versie: 1
 Geïnterpreteerd op: 5cm en groter

Postbus 12 • 5480 AA Schijndel • Bezoekadres: Hermalen 7, Schijndel • www.bodac.nl
 T. (073) 543 1010 • F. (073) 549 8360 • info@bodac.nl • K.v.K. Den Bosch 17138633
 ING nr. 68.49.29.481 • IBAN: NL 46 INGB 0684 9294 81
 BIC: INGBNL2A • B.T.W. NL8102.72.763.B.01

Piket Nr.	Nr.	Longitude (°)	Latitude (°)	Easting (m)	Northing (m)	Diepte (m)-mv	Max-Waarde (nT)	Max-Waarde EMI (µV)	Magn. Moment (Am²)	Fit-Area (m²)
LF-039	58	4°36,370910610	51°38,124364581	100930,886	405462,675	0,90	225		4,613	12,87
LF-040	59	4°36,368225181	51°38,125707858	100927,815	405465,198	1,14	5		0,123	2,86
LF-041	60	4°36,379408963	51°38,121884598	100940,642	405457,971	0,96	6		0,088	3,11
LF-042	61	4°36,365770537	51°38,126651031	100925,001	405466,978	0,91	5		0,059	1,91
LF-043	62	4°36,364637041	51°38,127322527	100923,707	405468,237	1,08	5		0,122	3,23
LF-044	63	4°36,363387486	51°38,130164334	100922,321	405473,521	0,53	9		0,050	3,15
LF-045	64	4°36,360152361	51°38,128668012	100918,559	405470,787	0,94	162		3,494	15,71
LF-046	65	4°36,354986993	51°38,131144796	100912,649	405475,443	1,55	7		0,409	3,77
LF-047	66	4°36,350210911	51°38,133389243	100907,183	405479,664	1,18	16		0,497	4,27
LF-048	68	4°36,346017079	51°38,135106583	100902,378	405482,900	0,67	416		3,192	23,05
LF-049	69	4°36,341696096	51°38,136818058	100897,427	405486,127	1,67	14		1,746	6,35
LF-050	70	4°36,339281497	51°38,140169780	100894,708	405492,371	0,53	8		0,058	3,58
LF-051	71	4°36,338422112	51°38,141996316	100893,752	405495,768	0,58	107		0,452	8,98
LF-052	72	4°36,336481365	51°38,139461946	100891,463	405491,093	0,80	61		0,702	4,45
LF-053	73	4°36,333362611	51°38,140822953	100887,891	405493,656	0,53	80		0,344	6,52
LF-054	74	4°36,330515206	51°38,148462198	100884,758	405507,855	0,88	5		0,075	2,79
LF-055	76	4°36,315020122	51°38,154033881	100866,991	405518,378	0,47	19		0,043	1,37
LF-056	79	4°36,317260358	51°38,156259169	100869,620	405522,476	1,88	14		1,257	2,61
LF-057	80	4°36,311160645	51°38,156879354	100862,595	405523,701	1,31	13		0,496	4,13
LF-058	81	4°36,309426155	51°38,144988232	100860,357	405501,675	1,57	16		0,899	5,78
LF-059	82	4°36,312900094	51°38,144108095	100864,348	405500,000	0,22	73		0,077	3,22
LF-060	83	4°36,319471863	51°38,144961459	100871,947	405501,501	0,65	25		0,167	5,16
LF-061	85	4°36,322481336	51°38,143537455	100875,391	405498,823	1,25	9		0,324	2,00
LF-062	86	4°36,323980169	51°38,144111509	100877,132	405499,869	0,50	45		0,163	4,00
LF-063	87	4°36,326909778	51°38,142498000	100880,480	405496,841	1,20	17		0,421	3,17
LF-064	88	4°36,328209059	51°38,142263551	100881,974	405496,390	0,80	30		0,255	3,00
LF-065	90	4°36,330654831	51°38,140898478	100884,769	405493,829	1,33	24		0,885	4,61

Objectenlijst passieve non realtime opp. detectie



Projectnaam: OOO Zevenbergen Oost
 Opdrachtgever: Gemeente Moerdijk
 Projectnummer: 220143
 nT waarde detectietekening: 10nT
 Datum: 18-nov-23
 Versie: 1
 Geïnterpreteerd op: 5cm en groter

Postbus 12 • 5480 AA Schijndel • Bezoekadres: Hermalen 7, Schijndel • www.bodac.nl
 T. (073) 543 1010 • F. (073) 549 8360 • info@bodac.nl • K.v.K. Den Bosch 17138633
 ING nr. 68.49.29.481 • IBAN: NL 46 INGB 0684 9294 81
 BIC: INGBNL2A • B.T.W. NL8102.72.763.B.01

Piket Nr.	Nr.	Longitude (°)	Latitude (°)	Easting (m)	Northing (m)	Diepte (m)-mv	Max-Waarde (nT)	Max-Waarde EMI (µV)	Magn. Moment (Am²)	Fit-Area (m²)
LF-066	91	4°36,332937936	51°38,140014930	100887,385	405492,163	0,43	42		0,130	2,67
LF-067	92	4°36,336602088	51°38,138319951	100891,579	405488,975	0,57	107		0,551	4,09
LF-068	93	4°36,340176100	51°38,136298360	100895,663	405485,182	0,48	55		0,196	3,75
LF-069	94	4°36,340633405	51°38,133747317	100896,140	405480,446	1,13	10		0,207	4,13
LF-070	95	4°36,340514653	51°38,131195324	100895,952	405475,716	0,43	27		0,116	3,92
LF-071	96	4°36,339269958	51°38,130381870	100894,499	405474,223	0,59	20		0,112	2,38
LF-072	97	4°36,390077361	51°38,112016684	100952,755	405439,543	0,75	5		0,106	1,68
LF-073	98	4°36,298289209	51°38,145787379	100847,523	405503,295	1,21	18		0,370	2,03
LF-074	99	4°36,299904858	51°38,145037190	100849,373	405501,884	0,55	26		0,068	1,74
LF-075	100	4°36,297670020	51°38,143927872	100846,772	405499,855	0,97	20		0,201	1,68
LF-076	101	4°36,304140422	51°38,145641792	100854,272	405502,952	0,41	32		0,111	4,84
LF-077	102	4°36,304876015	51°38,143085673	100855,069	405498,204	0,64	8		0,048	2,44
LF-078	103	4°36,308631695	51°38,143474143	100859,410	405498,878	1,42	7		0,455	3,04
LF-079	104	4°36,310602987	51°38,143286829	100861,681	405498,506	1,00	7		0,128	3,05
AA-001	1	4°36,965042405	51°38,236806899	101618,594	405663,853	0,18	38		0,043	1,52
AA-002	2	4°36,966797514	51°38,242979117	101620,740	405675,276	0,28	35		0,041	1,45
AA-003	3	4°36,966962676	51°38,245421291	101620,978	405679,802	0,43	16		0,038	1,05
AA-004	4	4°36,975008567	51°38,245359983	101630,260	405679,590	0,48	35		0,100	1,42
AA-005	5	4°36,957544773	51°38,241895605	101610,043	405673,380	0,19	46		0,030	2,86
AA-006	6	4°36,956111312	51°38,243072568	101608,413	405675,580	0,29	32		0,052	3,55
AA-007	7	4°36,960635230	51°38,244611260	101613,662	405678,378	0,75	42		0,314	4,17
AA-008	8	4°36,951885343	51°38,249296591	101603,659	405687,172	0,19	30		0,031	1,76
AA-009	9	4°36,934396543	51°38,256566015	101583,625	405700,864	0,18	31		0,026	1,50
AA-010	10	4°36,930121024	51°38,258932844	101578,738	405705,305	0,12	47		0,031	1,93
AA-011	11	4°36,925135574	51°38,258473205	101572,978	405704,513	0,55	16		0,076	1,96
AA-012	12	4°36,911637788	51°38,261003973	101557,455	405709,371	0,18	48		0,042	2,59
AA-013	13	4°36,918194092	51°38,263457225	101565,067	405713,839	0,31	22		0,039	2,05

Objectenlijst passieve non realtime opp. detectie



Projectnaam: OOO Zevenbergen Oost
 Opdrachtgever: Gemeente Moerdijk
 Projectnummer: 220143
 nT waarde detectietekening: 10nT
 Datum: 18-nov-23
 Versie: 1
 Geïnterpreteerd op: 5cm en groter

Postbus 12 • 5480 AA Schijndel • Bezoekadres: Hermalen 7, Schijndel • www.bodac.nl
 T. (073) 543 1010 • F. (073) 549 8360 • info@bodac.nl • K.v.K. Den Bosch 17138633
 ING nr. 68.49.29.481 • IBAN: NL 46 INGB 0684 9294 81
 BIC: INGBNL2A • B.T.W. NL8102.72.763.B.01

Piket Nr.	Nr.	Longitude (°)	Latitude (°)	Easting (m)	Northing (m)	Diepte (m)-mv)	Max-Waarde (nT)	Max-Waarde EMI (µV)	Magn. Moment (Am²)	Fit-Area (m²)
AA-014	14	4°36,924563201	51°38,261444072	101572,376	405710,029	0,52	6		0,040	2,22
AA-015	15	4°36,905405035	51°38,267695757	101550,395	405721,855	0,11	62		0,023	0,41
AA-016	16	4°36,908999135	51°38,270686180	101554,601	405727,355	0,84	10		0,112	3,00
AA-017	17	4°36,907184726	51°38,275606033	101552,604	405736,500	0,16	68		0,032	3,04
AA-018	18	4°36,895837422	51°38,271577832	101539,433	405729,170	0,49	8		0,055	2,61
AA-019	19	4°36,890609887	51°38,273394336	101533,438	405732,602	0,51	6		0,041	1,89
AA-020	20	4°36,892652074	51°38,281102721	101535,945	405746,869	0,18	42		0,027	1,18
AA-021	21	4°36,889744804	51°38,283390642	101532,636	405751,147	0,12	41		0,026	1,03
AA-022	22	4°36,899541730	51°38,277558915	101543,825	405740,214	0,08	40		0,040	0,33
AA-023	23	4°36,878649968	51°38,279346835	101519,756	405743,785	0,32	25		0,033	1,06
AA-024	24	4°36,876332259	51°38,283106162	101517,156	405750,784	0,66	35		0,309	3,42
AA-025	25	4°36,871772371	51°38,280206543	101511,839	405745,463	0,13	58		0,027	0,72
AA-026	26	4°36,869579610	51°38,281445078	101509,333	405747,786	1,46	16		0,738	3,35
AA-027	27	4°36,866858127	51°38,281939711	101506,203	405748,737	0,33	25		0,039	1,97
AA-028	28	4°36,870872830	51°38,287651040	101510,947	405759,277	0,27	28		0,027	1,01
AA-029	29	4°36,883787116	51°38,294183542	101525,975	405771,231	0,64	11		0,071	1,20
AA-030	30	4°36,890448992	51°38,288220907	101533,544	405760,094	0,71	17		0,199	3,43
AA-031	31	4°36,897318553	51°38,290424842	101541,513	405764,097	0,84	12		0,159	2,47
AA-032	32	4°36,895062514	51°38,281925084	101538,743	405748,364	0,11	133		0,078	2,24
AA-033	33	4°36,914345000	51°38,280442444	101560,960	405745,380	0,48	23		0,124	3,29
AA-034	34	4°36,921175826	51°38,276054075	101568,755	405737,159	0,11	44		0,031	1,86
AA-035	35	4°36,916908975	51°38,275635840	101563,824	405736,436	0,55	7		0,038	1,51
AA-036	36	4°36,920759804	51°38,269329680	101568,143	405724,696	0,41	11		0,032	1,17
AA-037	37	4°36,933282482	51°38,273732978	101582,677	405732,708	0,10	93		0,046	2,20
AA-038	38	4°36,927839029	51°38,267302897	101576,270	405720,852	0,19	113		0,074	3,71
AA-039	39	4°36,935699424	51°38,271168946	101585,415	405727,924	0,21	68		0,048	2,21
AA-040	40	4°36,940807476	51°38,267221041	101591,231	405720,542	2,34	11		2,209	5,86

Objectenlijst passieve non realtime opp. detectie



Projectnaam: OOO Zevenbergen Oost
 Opdrachtgever: Gemeente Moerdijk
 Projectnummer: 220143
 nT waarde detectietekening: 10nT
 Datum: 18-nov-23
 Versie: 1
 Geïnterpreteerd op: 5cm en groter

Postbus 12 • 5480 AA Schijndel • Bezoekadres: Hermalen 7, Schijndel • www.bodac.nl
 T. (073) 543 1010 • F. (073) 549 8360 • info@bodac.nl • K.v.K. Den Bosch 17138633
 ING nr. 68.49.29.481 • IBAN: NL 46 INGB 0684 9294 81
 BIC: INGBNL2A • B.T.W. NL8102.72.763.B.01

Piket Nr.	Nr.	Longitude (°)	Latitude (°)	Easting (m)	Northing (m)	Diepte (m)-mv	Max-Waarde (nT)	Max-Waarde EMI (µV)	Magn. Moment (Am²)	Fit-Area (m²)
AA-041	41	4°36,944194221	51°38,266658145	101595,127	405719,457	0,37	18		0,049	2,10
AA-042	42	4°36,948517937	51°38,265023028	101600,083	405716,372	0,34	17		0,047	2,02
AA-043	43	4°36,931968172	51°38,263782953	101580,965	405714,275	0,35	14		0,029	1,52
AA-044	44	4°36,956915038	51°38,256539161	101609,604	405700,539	0,26	68		0,061	2,50
AA-045	45	4°36,964437594	51°38,259518604	101618,342	405705,971	0,44	28		0,121	3,31
AA-046	46	4°36,960392617	51°38,254219780	101613,571	405696,196	0,30	15		0,036	2,46
AA-047	47	4°36,973292123	51°38,253305467	101628,436	405694,343	0,33	52		0,078	1,48
AA-048	48	4°36,982593092	51°38,250346636	101639,108	405688,744	0,22	65		0,050	1,69
AA-049	49	4°36,982021962	51°38,249188263	101638,427	405686,603	0,19	76		0,043	1,01
AA-050	50	4°36,983369281	51°38,248003551	101639,958	405684,390	0,62	22		0,104	1,06
AA-051	51	4°36,976995006	51°38,247837928	101632,601	405684,160	0,19	54		0,032	0,99
AA-052	52	4°36,974336239	51°38,246985984	101629,516	405682,613	0,59	11		0,068	0,87
AA-053	53	4°36,985873648	51°38,250073155	101642,888	405688,196	0,27	58		0,052	1,14
AA-054	54	4°36,986700783	51°38,251100336	101643,862	405690,091	0,32	28		0,043	1,55
AA-055	55	4°36,987271059	51°38,253312447	101644,564	405694,185	0,19	172		0,094	1,93
AA-056	56	4°36,989574554	51°38,253069869	101647,217	405693,708	2,62	17		5,097	4,35
AA-057	57	4°36,987002913	51°38,260335411	101644,392	405707,210	0,29	58		0,073	2,15
AA-058	58	4°36,969224630	51°38,261819619	101623,910	405710,179	0,38	26		0,071	2,23
AA-059	59	4°36,975171977	51°38,261116278	101630,758	405708,803	0,23	144		0,130	4,06
AA-060	60	4°36,979613077	51°38,262738213	101635,914	405711,756	0,13	68		0,035	2,59
AA-061	61	4°36,970766987	51°38,264403348	101625,740	405714,951	0,37	15		0,026	0,82
AA-062	62	4°36,960046910	51°38,268279301	101613,448	405722,269	0,39	26		0,100	2,77
AA-063	63	4°36,957849255	51°38,268011009	101610,908	405721,798	0,21	43		0,039	2,22
AA-064	64	4°36,962450306	51°38,270590440	101616,267	405726,524	0,44	19		0,096	3,10
AA-065	65	4°36,948646544	51°38,276098190	101600,449	405736,905	0,11	72		0,025	1,48
AA-066	66	4°36,928964023	51°38,277555224	101577,770	405739,847	0,49	24		0,080	3,01
AA-067	67	4°36,944381658	51°38,277807414	101595,562	405740,127	0,36	19		0,035	1,71

Objectenlijst passieve non realtime opp. detectie



Projectnaam: OOO Zevenbergen Oost
 Opdrachtgever: Gemeente Moerdijk
 Projectnummer: 220143
 nT waarde detectietekening: 10nT
 Datum: 18-nov-23
 Versie: 1
 Geïnterpreteerd op: 5cm en groter

Postbus 12 • 5480 AA Schijndel • Bezoekadres: Hermalen 7, Schijndel • www.bodac.nl
 T. (073) 543 1010 • F. (073) 549 8360 • info@bodac.nl • K.v.K. Den Bosch 17138633
 ING nr. 68.49.29.481 • IBAN: NL 46 INGB 0684 9294 81
 BIC: INGBNL2A • B.T.W. NL8102.72.763.B.01

Piket Nr.	Nr.	Longitude (°)	Latitude (°)	Easting (m)	Northing (m)	Diepte (m)-mv	Max-Waarde (nT)	Max-Waarde EMI (µV)	Magn. Moment (Am²)	Fit-Area (m²)
AA-068	68	4°36,931270066	51°38,284910722	101580,575	405753,457	0,22	24		0,029	1,24
AA-069	69	4°36,921667193	51°38,287206381	101569,541	405757,831	0,26	18		0,036	2,03
AA-070	70	4°36,921872505	51°38,288188083	101569,797	405759,649	0,17	95		0,046	1,17
AA-071	71	4°36,892080370	51°38,301685095	101535,691	405785,039	0,63	37		0,196	2,87
AA-072	72	4°36,912692724	51°38,299396284	101559,426	405780,543	0,14	140		0,078	2,83
AA-073	73	4°36,919199472	51°38,294925901	101566,845	405772,175	1,16	17		0,486	5,69
AA-074	74	4°36,936847334	51°38,285752513	101587,026	405754,950	0,39	31		0,094	2,02
AA-075	75	4°36,936936886	51°38,287092627	101587,155	405757,434	0,15	45		0,038	1,38
AA-076	76	4°36,930757319	51°38,289928524	101580,082	405762,767	0,22	44		0,041	0,92
AA-077	77	4°36,929368288	51°38,291250447	101578,505	405765,235	0,47	29		0,138	0,79
AA-078	78	4°36,930136798	51°38,290740892	101579,382	405764,281	0,25	20		0,028	0,74
AA-079	79	4°36,934816186	51°38,289070037	101584,748	405761,126	2,21	14		2,375	7,64
AA-080	80	4°36,933812471	51°38,296656685	101583,739	405775,205	0,21	43		0,032	0,91
AA-081	81	4°36,939388435	51°38,290912859	101590,059	405764,487	0,14	100		0,046	1,92
AA-082	82	4°36,946248878	51°38,282041823	101597,800	405747,955	0,39	15		0,032	0,96
AA-083	83	4°36,949703987	51°38,283692785	101601,818	405750,974	0,26	21		0,030	1,43
AA-084	84	4°36,954253898	51°38,286861606	101607,130	405756,794	0,32	26		0,033	1,48
AA-085	85	4°36,960114216	51°38,282064191	101613,797	405747,827	0,21	37		0,056	2,54
AA-086	86	4°36,948532268	51°38,281752892	101600,428	405747,391	0,35	13		0,039	2,12
AA-087	87	4°36,959103005	51°38,275022616	101612,492	405734,783	0,09	146		0,082	1,92
AA-088	88	4°36,956587347	51°38,277338675	101609,635	405739,108	0,57	9		0,035	1,07
AA-089	89	4°36,972712236	51°38,274130865	101628,175	405732,964	0,15	43		0,030	1,83
AA-090	90	4°36,965346954	51°38,273118024	101619,658	405731,176	0,47	11		0,049	2,08
AA-091	91	4°36,988681728	51°38,265561910	101646,432	405716,880	0,21	66		0,058	1,60
AA-092	92	4°36,997101777	51°38,267315147	101656,181	405720,028	0,74	6		0,071	1,82
AA-093	93	4°37,001982485	51°38,263149630	101661,730	405712,245	0,11	79		0,044	2,17
AA-094	94	4°37,000977196	51°38,266985382	101660,645	405719,370	0,93	19		0,245	2,30

Objectenlijst passieve non realtime opp. detectie



Projectnaam: OOO Zevenbergen Oost
 Opdrachtgever: Gemeente Moerdijk
 Projectnummer: 220143
 nT waarde detectietekening: 10nT
 Datum: 18-nov-23
 Versie: 1
 Geïnterpreteerd op: 5cm en groter

Postbus 12 • 5480 AA Schijndel • Bezoekadres: Hermalen 7, Schijndel • www.bodac.nl
 T. (073) 543 1010 • F. (073) 549 8360 • info@bodac.nl • K.v.K. Den Bosch 17138633
 ING nr. 68.49.29.481 • IBAN: NL 46 INGB 0684 9294 81
 BIC: INGBNL2A • B.T.W. NL8102.72.763.B.01

Piket Nr.	Nr.	Longitude (°)	Latitude (°)	Easting (m)	Northing (m)	Diepte (m)-mv	Max-Waarde (nT)	Max-Waarde EMI (µV)	Magn. Moment (Am²)	Fit-Area (m²)
AA-095	95	4°37,000746915	51°38,267741588	101660,394	405720,775	0,38	19		0,034	1,06
AA-096	96	4°36,992581800	51°38,270793351	101651,034	405726,533	0,20	46		0,026	0,92
AA-097	97	4°36,968227478	51°38,282709417	101623,170	405748,924	0,23	61		0,046	1,63
AA-098	98	4°36,977655537	51°38,281981081	101634,033	405747,459	0,43	11		0,036	1,24
AA-099	99	4°36,960989524	51°38,287648669	101614,916	405758,171	0,27	87		0,147	4,73
AA-100	100	4°36,957393968	51°38,290541574	101610,825	405763,578	0,38	21		0,058	1,48
AA-101	101	4°36,943647132	51°38,298235139	101595,116	405778,011	0,58	12		0,082	1,48
AA-102	102	4°36,943849867	51°38,296931188	101595,324	405775,591	0,44	19		0,065	0,59
AA-103	103	4°36,938397246	51°38,298807708	101589,070	405779,137	0,31	15		0,031	1,62
AA-104	104	4°36,908383256	51°38,309773753	101554,658	405799,837	0,91	16		0,261	3,47
AA-105	105	4°36,905811042	51°38,315889055	101551,811	405811,207	0,31	27		0,045	1,83
AA-106	106	4°36,904927692	51°38,319430004	101550,862	405817,783	0,35	20		0,025	0,96
AA-107	107	4°36,905968438	51°38,319565444	101552,065	405818,022	0,23	75		0,067	1,72
AA-108	108	4°36,910458460	51°38,321094010	101557,275	405820,801	0,59	14		0,063	1,21
AA-109	109	4°36,956865847	51°38,297222593	101610,347	405775,972	1,08	19		0,392	4,95
AA-110	110	4°36,958402886	51°38,299838910	101612,171	405780,805	0,47	14		0,064	1,83
AA-111	111	4°36,997175990	51°38,277742837	101656,471	405739,362	0,17	54		0,056	1,56
AA-112	112	4°36,996529880	51°38,277128000	101655,713	405738,230	0,23	40		0,052	1,25
AA-113	113	4°36,993641230	51°38,280641545	101652,449	405744,780	0,34	37		0,077	2,11
AA-114	114	4°36,992880406	51°38,280858325	101651,576	405745,191	0,29	45		0,051	1,12
AA-115	115	4°36,985328804	51°38,284910939	101642,943	405752,797	0,16	174		0,120	1,17
AA-116	116	4°36,937862093	51°38,319502295	101588,859	405817,514	0,10	806		0,513	1,90
AB-001	1	4°37,107581937	51°38,482431749	101787,855	406117,538	0,23	390		0,485	2,61
AB-002	2	4°37,107354138	51°38,481511250	101787,574	406115,834	0,14	55		0,035	1,47
AB-003	3	4°37,104119133	51°38,480395932	101783,820	406113,805	0,24	120		0,142	1,19
AB-004	4	4°37,106533007	51°38,483510817	101786,666	406119,552	0,23	40		0,054	2,34
AB-005	5	4°37,107261860	51°38,477016994	101787,379	406107,502	0,26	80		0,146	2,79

Objectenlijst passieve non realtime opp. detectie



Projectnaam: OOO Zevenbergen Oost
 Opdrachtgever: Gemeente Moerdijk
 Projectnummer: 220143
 nT waarde detectietekening: 10nT
 Datum: 18-nov-23
 Versie: 1
 Geïnterpreteerd op: 5cm en groter

Postbus 12 • 5480 AA Schijndel • Bezoekadres: Hermalen 7, Schijndel • www.bodac.nl
 T. (073) 543 1010 • F. (073) 549 8360 • info@bodac.nl • K.v.K. Den Bosch 17138633
 ING nr. 68.49.29.481 • IBAN: NL 46 INGB 0684 9294 81
 BIC: INGBNL2A • B.T.W. NL8102.72.763.B.01

Piket Nr.	Nr.	Longitude (°)	Latitude (°)	Easting (m)	Northing (m)	Diepte (m)-mv	Max-Waarde (nT)	Max-Waarde EMI (µV)	Magn. Moment (Am²)	Fit-Area (m²)
AB-006	6	4°37,109083983	51°38,476020507	101789,462	406105,632	0,37	23		0,056	1,61
AB-007	7	4°37,111946600	51°38,479098547	101792,825	406111,305	0,36	65		0,175	2,20
AB-008	8	4°37,113123861	51°38,478453547	101794,170	406110,094	0,31	32		0,079	1,92
AB-009	9	4°37,112831958	51°38,480538167	101793,874	406113,963	0,12	87		0,054	1,37
AB-010	10	4°37,110657808	51°38,481031600	101791,376	406114,904	0,40	38		0,094	1,76
AB-011	11	4°37,109708917	51°38,479831144	101790,258	406112,690	0,26	30		0,043	0,83
AB-012	12	4°37,109130901	51°38,480810856	101789,610	406114,514	0,43	20		0,084	0,98
AB-013	13	4°37,110979552	51°38,481829083	101791,762	406116,379	0,14	108		0,065	0,90
AB-014	14	4°37,110694225	51°38,482233207	101791,441	406117,132	0,09	121		0,109	1,09
AB-015	15	4°37,109857127	51°38,482941869	101790,489	406118,456	1,59	25		2,590	1,18
AB-016	16	4°37,116248120	51°38,477648297	101797,759	406108,563	2,05	10		1,674	1,68
AB-017	17	4°37,112054658	51°38,476605593	101792,901	406106,681	0,13	46		0,031	1,49
AB-018	18	4°37,109795578	51°38,474808070	101790,259	406103,376	0,34	30		0,066	1,90
AB-019	19	4°37,112189661	51°38,474150316	101793,008	406102,127	0,34	28		0,069	1,79
AB-020	20	4°37,115222387	51°38,474913565	101796,522	406103,505	0,22	21		0,025	1,80
AB-021	21	4°37,116956005	51°38,475092308	101798,525	406103,815	0,17	60		0,054	2,16
AB-022	22	4°37,118774915	51°38,475947509	101800,640	406105,379	0,46	15		0,035	1,33
AB-023	23	4°37,120011248	51°38,474956655	101802,047	406103,527	0,31	54		0,076	1,85
AB-024	24	4°37,117448315	51°38,473383404	101799,060	406100,641	0,16	50		0,044	1,86
AB-025	25	4°37,115265363	51°38,472643937	101796,527	406099,296	0,22	43		0,060	1,09
AB-026	26	4°37,116113233	51°38,471620018	101797,485	406097,388	0,45	22		0,081	0,92
AB-027	27	4°37,117053861	51°38,471346368	101798,565	406096,869	0,18	24		0,020	0,81
AB-028	28	4°37,113847366	51°38,468827663	101794,816	406092,238	0,19	1424		1,545	4,80
AB-029	29	4°37,116962989	51°38,469372645	101798,421	406093,210	0,50	63		0,391	1,21
AB-030	30	4°37,110732107	51°38,465969506	101791,167	406086,976	0,41	26		0,094	1,99
AB-031	31	4°37,109476458	51°38,465306061	101789,705	406085,761	0,29	43		0,081	1,41
AB-032	32	4°37,108898297	51°38,466328361	101789,058	406087,664	0,28	37		0,074	2,24

Objectenlijst passieve non realtime opp. detectie



Projectnaam: OOO Zevenbergen Oost
 Opdrachtgever: Gemeente Moerdijk
 Projectnummer: 220143
 nT waarde detectietekening: 10nT
 Datum: 18-nov-23
 Versie: 1
 Geïnterpreteerd op: 5cm en groter

Postbus 12 • 5480 AA Schijndel • Bezoekadres: Hermalen 7, Schijndel • www.bodac.nl
 T. (073) 543 1010 • F. (073) 549 8360 • info@bodac.nl • K.v.K. Den Bosch 17138633
 ING nr. 68.49.29.481 • IBAN: NL 46 INGB 0684 9294 81
 BIC: INGBNL2A • B.T.W. NL8102.72.763.B.01

Piket Nr.	Nr.	Longitude (°)	Latitude (°)	Easting (m)	Northing (m)	Diepte (m)-mv	Max-Waarde (nT)	Max-Waarde EMI (µV)	Magn. Moment (Am ²)	Fit-Area (m ²)
AB-033	33	4°37,107939648	51°38,466061550	101787,947	406087,181	0,19	49		0,031	0,87
AB-034	34	4°37,108124467	51°38,469242565	101788,222	406093,077	0,13	47		0,027	1,89
AB-035	35	4°37,109583587	51°38,469424598	101789,909	406093,397	0,30	18		0,031	1,07
AB-036	36	4°37,106291333	51°38,469032323	101786,104	406092,709	0,58	21		0,083	1,68
AB-037	37	4°37,106657086	51°38,469690027	101786,538	406093,924	0,32	18		0,044	1,54
AB-038	38	4°37,107396029	51°38,470301342	101787,403	406095,049	0,21	23		0,028	1,00
AB-039	39	4°37,107164203	51°38,472120186	101787,171	406098,424	0,26	41		0,059	2,43
AB-040	40	4°37,107518126	51°38,473605574	101787,608	406101,174	0,33	24		0,048	1,70
AB-041	41	4°37,103775401	51°38,471113464	101783,242	406096,599	0,27	31		0,048	1,30
AB-042	42	4°37,101544924	51°38,466912960	101780,586	406088,837	0,24	36		0,044	1,57
AB-043	43	4°37,101801370	51°38,471039546	101780,963	406096,486	0,18	31		0,026	1,36
AB-044	44	4°37,102984460	51°38,471703697	101782,341	406097,703	0,20	23		0,028	1,06
AB-045	45	4°37,100852009	51°38,469423344	101779,836	406093,501	0,34	54		0,129	1,96
AB-046	46	4°37,105055341	51°38,467476212	101784,647	406089,839	0,30	21		0,030	0,98
AB-047	47	4°37,107957301	51°38,464809370	101787,943	406084,859	0,25	36		0,035	0,89
AB-048	48	4°37,107218924	51°38,464120194	101787,077	406083,590	0,19	37		0,039	1,05
AB-049	49	4°37,103732257	51°38,462890256	101783,031	406081,352	0,17	67		0,047	1,79
AB-050	50	4°37,098929985	51°38,461965461	101777,473	406079,696	0,29	87		0,190	2,17
AB-051	51	4°37,097817990	51°38,462098619	101776,193	406079,956	0,30	30		0,056	2,13
AB-052	52	4°37,097821005	51°38,460877152	101776,172	406077,692	0,17	34		0,031	0,96
AB-053	53	4°37,096887734	51°38,460826887	101775,095	406077,610	0,20	48		0,049	1,95
AB-054	54	4°37,095737211	51°38,466124812	101773,871	406087,447	0,15	43		0,040	1,83
AB-055	55	4°37,113673964	51°38,470546126	101794,650	406095,426	0,14	37		0,025	1,39
AB-056	56	4°37,102600401	51°38,473732347	101781,938	406101,469	0,30	23		0,031	1,58
AB-057	57	4°37,100343982	51°38,473406221	101779,328	406100,892	0,26	35		0,041	1,35
AB-058	58	4°37,099604641	51°38,475754594	101778,521	406105,255	0,36	24		0,048	1,38
AB-059	59	4°37,108097397	51°38,478247545	101788,367	406109,774	0,45	31		0,061	2,31

Objectenlijst passieve non realtime opp. detectie



Projectnaam: OOO Zevenbergen Oost
 Opdrachtgever: Gemeente Moerdijk
 Projectnummer: 220143
 nT waarde detectietekening: 10nT
 Datum: 18-nov-23
 Versie: 1
 Geïnterpreteerd op: 5cm en groter

Postbus 12 • 5480 AA Schijndel • Bezoekadres: Hermalen 7, Schijndel • www.bodac.nl
 T. (073) 543 1010 • F. (073) 549 8360 • info@bodac.nl • K.v.K. Den Bosch 17138633
 ING nr. 68.49.29.481 • IBAN: NL 46 INGB 0684 9294 81
 BIC: INGBNL2A • B.T.W. NL8102.72.763.B.01

Piket Nr.	Nr.	Longitude (°)	Latitude (°)	Easting (m)	Northing (m)	Diepte (m)-mv	Max-Waarde (nT)	Max-Waarde EMI (µV)	Magn. Moment (Am²)	Fit-Area (m²)
AB-060	60	4°37,099746334	51°38,472561886	101778,622	406099,333	0,29	18		0,042	1,16
AB-061	61	4°37,095364162	51°38,471967486	101773,555	406098,285	0,51	11		0,060	1,83
AB-062	62	4°37,094212529	51°38,472459117	101772,236	406099,210	0,27	44		0,052	1,05
AB-063	63	4°37,093010284	51°38,472988058	101770,859	406100,206	0,37	18		0,058	2,09
AB-064	64	4°37,092074402	51°38,473858654	101769,797	406101,831	0,31	73		0,116	3,10
AB-065	65	4°37,098100423	51°38,468786405	101776,649	406092,353	0,20	43		0,037	1,51
AB-066	66	4°37,092970915	51°38,471409422	101770,783	406097,279	0,37	17		0,042	0,83
AB-067	67	4°37,097260560	51°38,468183360	101775,669	406091,245	0,32	18		0,035	0,72
AB-068	68	4°37,095150430	51°38,467783346	101773,226	406090,529	0,17	47		0,032	1,12
AB-069	69	4°37,092801340	51°38,466024586	101770,482	406087,297	0,18	42		0,043	1,54
AB-070	70	4°37,091906960	51°38,465423684	101769,438	406086,194	0,29	20		0,033	0,86
AB-071	71	4°37,088121328	51°38,466242088	101765,087	406087,757	0,24	48		0,087	1,93
AB-072	72	4°37,080668033	51°38,470649179	101756,575	406096,019	0,17	99		0,078	2,57
AB-073	73	4°37,081633554	51°38,471587458	101757,707	406097,747	0,27	34		0,056	2,09
AB-074	74	4°37,083942517	51°38,469989754	101760,340	406094,757	0,39	37		0,081	1,10
AB-075	75	4°37,084620734	51°38,469228782	101761,107	406093,338	0,34	56		0,138	1,71
AB-076	76	4°37,084190970	51°38,468002764	101760,588	406091,070	0,25	60		0,077	2,35
AB-077	77	4°37,083168761	51°38,468459564	101759,417	406091,929	0,24	26		0,038	1,46
AB-078	78	4°37,073894217	51°38,468864983	101748,726	406092,794	0,20	41		0,039	1,52
AB-079	79	4°37,075853635	51°38,468107334	101750,971	406091,365	0,20	36		0,039	2,76
AB-080	80	4°37,070540722	51°38,467684525	101744,834	406090,646	0,26	35		0,056	1,32
AB-081	81	4°37,068036385	51°38,466694251	101741,925	406088,840	0,18	465		0,392	3,07
AB-082	82	4°37,065140330	51°38,466828471	101738,587	406089,124	0,45	36		0,161	3,27
AB-083	83	4°37,064005441	51°38,467798473	101737,297	406090,937	0,63	36		0,272	2,64
AB-084	84	4°37,068997810	51°38,468075726	101743,062	406091,390	0,26	58		0,100	3,26
AB-085	85	4°37,065010250	51°38,468958888	101738,479	406093,076	0,30	25		0,056	1,73
AB-086	86	4°37,062593005	51°38,469684281	101735,704	406094,451	0,28	196		0,416	2,96

Objectenlijst passieve non realtime opp. detectie



Projectnaam: OOO Zevenbergen Oost
 Opdrachtgever: Gemeente Moerdijk
 Projectnummer: 220143
 nT waarde detectietekening: 10nT
 Datum: 18-nov-23
 Versie: 1
 Geïnterpreteerd op: 5cm en groter

Postbus 12 • 5480 AA Schijndel • Bezoekadres: Hermalen 7, Schijndel • www.bodac.nl
 T. (073) 543 1010 • F. (073) 549 8360 • info@bodac.nl • K.v.K. Den Bosch 17138633
 ING nr. 68.49.29.481 • IBAN: NL 46 INGB 0684 9294 81
 BIC: INGBNL2A • B.T.W. NL8102.72.763.B.01

Piket Nr.	Nr.	Longitude (°)	Latitude (°)	Easting (m)	Northing (m)	Diepte (m)-mv	Max-Waarde (nT)	Max-Waarde EMI (µV)	Magn. Moment (Am²)	Fit-Area (m²)
AB-087	87	4°37,065881084	51°38,470086129	101739,505	406095,156	0,36	35		0,053	1,17
AB-088	88	4°37,062148441	51°38,467065336	101735,140	406089,600	0,26	304		0,535	3,72
AB-089	89	4°37,064850681	51°38,465383128	101738,224	406086,448	0,31	35		0,089	1,10
AB-090	90	4°37,065573531	51°38,465494536	101739,061	406086,646	0,14	53		0,037	1,05
AB-091	91	4°37,066818404	51°38,464540365	101740,478	406084,861	0,61	23		0,140	2,20
AB-092	92	4°37,067509072	51°38,464506511	101741,274	406084,790	0,72	12		0,086	1,30
AB-093	93	4°37,064889882	51°38,462688168	101738,217	406081,451	0,29	29		0,048	1,69
AB-094	94	4°37,064733932	51°38,461958184	101738,023	406080,099	0,25	39		0,047	1,54
AB-095	95	4°37,068207794	51°38,462998116	101742,051	406081,985	0,35	112		0,175	4,43
AB-096	96	4°37,072084145	51°38,464170432	101746,546	406084,111	0,30	116		0,263	3,19
AB-097	97	4°37,071662763	51°38,465680778	101746,089	406086,917	0,34	19		0,050	2,06
AB-098	98	4°37,071589192	51°38,467070043	101746,031	406089,494	0,19	71		0,062	2,45
AB-099	99	4°37,073335908	51°38,465137604	101748,009	406085,889	0,30	25		0,036	1,00
AB-100	100	4°37,076221277	51°38,464659154	101751,328	406084,967	0,28	190		0,410	3,84
AB-101	101	4°37,078707680	51°38,464660184	101754,196	406084,939	0,17	52		0,039	0,98
AB-102	102	4°37,082838695	51°38,466888728	101759,006	406089,020	0,25	18		0,027	1,16
AB-103	103	4°37,085738713	51°38,465348918	101762,321	406086,130	0,28	115		0,243	3,62
AB-104	104	4°37,082834032	51°38,463402548	101758,932	406082,557	0,29	162		0,330	3,37
AB-105	105	4°37,080867913	51°38,462015791	101756,637	406080,009	0,34	162		0,469	3,31
AB-106	106	4°37,075568972	51°38,461303920	101750,510	406078,754	0,16	50		0,033	1,89
AB-107	107	4°37,071069803	51°38,460589747	101745,305	406077,485	0,32	25		0,048	1,95
AB-108	108	4°37,069541352	51°38,461434581	101743,558	406079,070	0,15	55		0,041	1,13
AB-109	109	4°37,070000080	51°38,458389547	101744,028	406073,418	0,24	72		0,088	2,16
AB-110	110	4°37,072489768	51°38,457867218	101746,890	406072,419	0,23	30		0,045	3,16
AB-111	111	4°37,073173712	51°38,456332084	101747,649	406069,565	0,18	1619		1,837	5,73
AB-112	112	4°37,076794216	51°38,458271968	101751,864	406073,117	0,18	274		0,142	1,46
AB-113	113	4°37,078493237	51°38,457933857	101753,817	406072,470	0,27	1679		3,152	8,51

Objectenlijst passieve non realtime opp. detectie



Projectnaam: OOO Zevenbergen Oost
 Opdrachtgever: Gemeente Moerdijk
 Projectnummer: 220143
 nT waarde detectietekening: 10nT
 Datum: 18-nov-23
 Versie: 1
 Geïnterpreteerd op: 5cm en groter

Postbus 12 • 5480 AA Schijndel • Bezoekadres: Hermalen 7, Schijndel • www.bodac.nl
 T. (073) 543 1010 • F. (073) 549 8360 • info@bodac.nl • K.v.K. Den Bosch 17138633
 ING nr. 68.49.29.481 • IBAN: NL 46 INGB 0684 9294 81
 BIC: INGBNL2A • B.T.W. NL8102.72.763.B.01

Piket Nr.	Nr.	Longitude (°)	Latitude (°)	Easting (m)	Northing (m)	Diepte (m)-mv	Max-Waarde (nT)	Max-Waarde EMI (µV)	Magn. Moment (Am²)	Fit-Area (m²)
AB-114	114	4°37,075980374	51°38,458896798	101750,937	406074,286	0,22	28		0,030	1,75
AB-115	115	4°37,081030374	51°38,461118763	101756,807	406078,344	0,28	25		0,035	1,46
AB-116	116	4°37,083581471	51°38,462134789	101759,769	406080,197	0,31	47		0,070	1,15
AB-117	117	4°37,085048473	51°38,463270138	101761,484	406082,284	0,31	17		0,040	1,37
AB-118	118	4°37,089847721	51°38,464305716	101767,041	406084,146	0,54	20		0,091	1,51
AB-119	119	4°37,097398934	51°38,467354354	101775,812	406089,706	0,30	23		0,027	0,61
AB-120	120	4°37,091030294	51°38,463405005	101768,388	406082,461	0,23	84		0,085	1,56
AB-121	121	4°37,091984305	51°38,461913451	101769,459	406079,684	0,21	90		0,125	2,05
AB-122	122	4°37,087836907	51°38,459833661	101764,634	406075,878	0,19	33		0,040	2,12
AB-123	123	4°37,091517546	51°38,460684981	101768,896	406077,412	0,27	24		0,049	2,24
AB-124	124	4°37,092702386	51°38,460545328	101770,261	406077,139	0,33	15		0,047	1,73
AB-125	125	4°37,094597183	51°38,459343629	101772,423	406074,888	1,61	21		1,414	2,70
AB-126	126	4°37,100701077	51°38,461650617	101779,510	406079,091	1,33	46		1,556	4,69
AB-127	127	4°37,092826508	51°38,458663571	101770,367	406073,648	0,77	15		0,103	1,32
AB-128	128	4°37,087740678	51°38,456914056	101764,465	406070,466	0,49	28		0,173	2,31
AB-129	129	4°37,085407563	51°38,457970337	101761,795	406072,453	0,40	23		0,073	2,50
AB-130	130	4°37,085987125	51°38,456815941	101762,441	406070,306	0,35	720		2,118	4,60
AB-131	131	4°37,083245512	51°38,457351499	101759,288	406071,332	0,28	263		0,524	3,29
AB-132	132	4°37,082563130	51°38,456678545	101758,488	406070,093	0,38	71		0,117	1,21
AB-133	133	4°37,081502266	51°38,457010305	101757,270	406070,721	0,25	20		0,039	1,10
AB-134	134	4°37,080372091	51°38,455379923	101755,935	406067,712	0,27	32		0,040	1,13
AB-135	135	4°37,078187115	51°38,454399536	101753,395	406065,920	0,27	31		0,069	1,75
AB-136	136	4°37,077132232	51°38,453623365	101752,163	406064,494	0,17	232		0,195	2,16
AB-137	137	4°37,075609355	51°38,456304137	101750,458	406069,483	0,33	42		0,109	1,86
AB-138	138	4°37,074738679	51°38,453673358	101749,402	406064,616	0,32	280		0,387	3,87
AB-139	139	4°37,072453225	51°38,453894928	101746,770	406065,055	0,26	38		0,058	1,49
AB-140	140	4°37,067314930	51°38,456031205	101740,884	406069,078	0,21	40		0,050	1,20

Objectenlijst passieve non realtime opp. detectie



Projectnaam: OOO Zevenbergen Oost
 Opdrachtgever: Gemeente Moerdijk
 Projectnummer: 220143
 nT waarde detectietekening: 10nT
 Datum: 18-nov-23
 Versie: 1
 Geïnterpreteerd op: 5cm en groter

Postbus 12 • 5480 AA Schijndel • Bezoekadres: Hermalen 7, Schijndel • www.bodac.nl
 T. (073) 543 1010 • F. (073) 549 8360 • info@bodac.nl • K.v.K. Den Bosch 17138633
 ING nr. 68.49.29.481 • IBAN: NL 46 INGB 0684 9294 81
 BIC: INGBNL2A • B.T.W. NL8102.72.763.B.01

Piket Nr.	Nr.	Longitude (°)	Latitude (°)	Easting (m)	Northing (m)	Diepte (m)-mv	Max-Waarde (nT)	Max-Waarde EMI (µV)	Magn. Moment (Am²)	Fit-Area (m²)
AB-141	141	4°37,068100223	51°38,454976800	101741,769	406067,114	0,42	145		0,443	4,64
AB-142	142	4°37,065766166	51°38,452827628	101739,035	406063,157	0,67	18		0,128	1,99
AB-143	143	4°37,063587520	51°38,452087248	101736,507	406061,811	0,20	76		0,088	1,98
AB-144	144	4°37,061971657	51°38,451734067	101734,636	406061,176	0,37	68		0,113	1,71
AB-145	145	4°37,061602769	51°38,452692704	101734,229	406062,958	0,16	34		0,036	1,24
AB-146	146	4°37,065649057	51°38,455070613	101738,943	406067,317	1,41	39		1,989	6,86
AB-147	147	4°37,063144841	51°38,455267086	101736,058	406067,712	0,21	57		0,049	1,47
AB-148	148	4°37,067803092	51°38,457810184	101741,482	406072,371	0,38	18		0,041	0,73
AB-149	149	4°37,062031837	51°38,458096068	101734,830	406072,971	0,96	9		0,133	1,91
AB-150	150	4°37,065123753	51°38,457558089	101738,386	406071,936	0,30	19		0,030	1,98
AB-151	151	4°37,055856347	51°38,454421130	101727,633	406066,233	0,37	59		0,121	1,03
AB-152	152	4°37,054726208	51°38,454677392	101726,335	406066,722	0,22	72		0,109	1,70
AB-153	153	4°37,052425380	51°38,453018400	101723,648	406063,674	0,26	49		0,085	2,06
AB-154	154	4°37,051981329	51°38,454967261	101723,174	406067,292	0,35	33		0,070	2,61
AB-155	155	4°37,050569287	51°38,456109538	101721,567	406069,428	0,28	77		0,086	1,87
AB-156	156	4°37,051775421	51°38,456685690	101722,970	406070,481	0,32	24		0,033	0,97
AB-157	157	4°37,049127384	51°38,457819885	101719,937	406072,616	0,34	26		0,064	2,57
AB-158	158	4°37,046008235	51°38,456855561	101716,320	406070,866	0,42	21		0,080	3,57
AB-159	159	4°37,048218175	51°38,456594644	101718,864	406070,356	0,18	28		0,031	1,21
AB-160	160	4°37,061450407	51°38,461125236	101734,218	406078,595	0,31	21		0,055	2,06
AB-161	161	4°37,060153272	51°38,460569212	101732,711	406077,580	0,27	29		0,041	1,34
AB-162	162	4°37,060024037	51°38,459789739	101732,547	406076,136	0,26	55		0,046	0,85
AB-163	163	4°37,061030872	51°38,463927801	101733,789	406083,796	0,10	56		0,029	2,10
AB-164	164	4°37,046855230	51°38,461117272	101717,381	406078,758	0,26	90		0,156	3,39
AB-165	165	4°37,044832353	51°38,460338569	101715,032	406077,339	0,96	10		0,218	3,94
AB-166	166	4°37,042389325	51°38,459444187	101712,196	406075,710	2,26	14		1,241	3,98
AB-167	167	4°37,040656815	51°38,459583940	101710,200	406075,991	1,06	11		0,381	3,74

Objectenlijst passieve non realtime opp. detectie



Projectnaam: OOO Zevenbergen Oost
 Opdrachtgever: Gemeente Moerdijk
 Projectnummer: 220143
 nT waarde detectietekening: 10nT
 Datum: 18-nov-23
 Versie: 1
 Geïnterpreteerd op: 5cm en groter

Postbus 12 • 5480 AA Schijndel • Bezoekadres: Hermalen 7, Schijndel • www.bodac.nl
 T. (073) 543 1010 • F. (073) 549 8360 • info@bodac.nl • K.v.K. Den Bosch 17138633
 ING nr. 68.49.29.481 • IBAN: NL 46 INGB 0684 9294 81
 BIC: INGBNL2A • B.T.W. NL8102.72.763.B.01

Piket Nr.	Nr.	Longitude (°)	Latitude (°)	Easting (m)	Northing (m)	Diepte (m)-mv	Max-Waarde (nT)	Max-Waarde EMI (µV)	Magn. Moment (Am²)	Fit-Area (m²)
AB-168	168	4°37,038746585	51°38,458874238	101707,982	406074,698	0,29	85		0,186	2,61
AB-169	169	4°37,032369818	51°38,459182306	101700,632	406075,347	0,29	119		0,130	2,11
AB-170	170	4°37,033102760	51°38,458718243	101701,468	406074,478	0,33	93		0,271	1,98
AB-171	171	4°37,035595890	51°38,459146991	101704,353	406075,242	0,30	17		0,034	1,67
AB-172	172	4°37,036260682	51°38,457880897	101705,095	406072,886	1,71	13		1,371	3,85
AB-173	173	4°37,033105111	51°38,456828483	101701,434	406070,974	0,18	656		0,804	2,84
AB-174	174	4°37,028562240	51°38,456408382	101696,185	406070,250	0,49	232		0,858	4,62
AB-175	175	4°37,029937878	51°38,455042019	101697,745	406067,700	0,30	107		0,257	3,28
AB-176	176	4°37,031260174	51°38,455927852	101699,288	406069,326	0,32	20		0,036	1,51
AB-177	177	4°37,029910654	51°38,453222537	101697,678	406064,327	0,20	29		0,039	1,39
AB-178	178	4°37,039492206	51°38,457100383	101708,808	406071,400	0,20	137		0,138	2,26
AB-179	179	4°37,041253849	51°38,457176649	101710,841	406071,520	0,36	64		0,113	2,83
AB-180	180	4°37,043646487	51°38,457313419	101713,604	406071,744	0,54	89		0,388	3,94
AB-181	181	4°37,045708367	51°38,458593300	101716,008	406074,092	0,43	33		0,123	1,14
AB-182	182	4°37,047443873	51°38,452941861	101717,899	406063,592	0,14	58		0,046	1,73
AB-183	183	4°37,045019681	51°38,451621538	101715,077	406061,174	0,20	46		0,043	2,20
AB-184	184	4°37,046725060	51°38,451038884	101717,033	406060,073	0,34	59		0,178	3,20
AB-185	185	4°37,048449094	51°38,451647638	101719,034	406061,181	0,18	397		0,296	2,32
AB-186	186	4°37,055694212	51°38,450630546	101727,372	406059,206	0,26	61		0,094	1,78
AB-187	187	4°37,055106236	51°38,450189157	101726,685	406058,395	0,30	38		0,048	0,78
AB-188	188	4°37,052022489	51°38,449670321	101723,117	406057,471	0,35	21		0,039	0,78
AB-189	189	4°37,049048644	51°38,448933136	101719,672	406056,140	0,29	98		0,211	2,46
AB-190	190	4°37,042279271	51°38,452219243	101711,927	406062,316	0,15	523		0,314	3,13
AB-191	191	4°37,043289713	51°38,452650620	101713,101	406063,103	0,55	28		0,147	1,39
AB-192	192	4°37,039304948	51°38,450868392	101708,469	406059,847	0,41	285		0,798	3,39
AB-193	193	4°37,039562124	51°38,452966912	101708,807	406063,735	0,18	64		0,065	1,13
AB-194	194	4°37,038812126	51°38,453899864	101707,960	406065,474	0,27	54		0,069	1,96

Objectenlijst passieve non realtime opp. detectie



Projectnaam: OOO Zevenbergen Oost
 Opdrachtgever: Gemeente Moerdijk
 Projectnummer: 220143
 nT waarde detectietekening: 10nT
 Datum: 18-nov-23
 Versie: 1
 Geïnterpreteerd op: 5cm en groter

Postbus 12 • 5480 AA Schijndel • Bezoekadres: Hermalen 7, Schijndel • www.bodac.nl
 T. (073) 543 1010 • F. (073) 549 8360 • info@bodac.nl • K.v.K. Den Bosch 17138633
 ING nr. 68.49.29.481 • IBAN: NL 46 INGB 0684 9294 81
 BIC: INGBNL2A • B.T.W. NL8102.72.763.B.01

Piket Nr.	Nr.	Longitude (°)	Latitude (°)	Easting (m)	Northing (m)	Diepte (m)-mv	Max-Waarde (nT)	Max-Waarde EMI (µV)	Magn. Moment (Am²)	Fit-Area (m²)
AB-195	195	4°37,036955264	51°38,454196000	101705,824	406066,046	0,21	79		0,076	1,83
AB-196	196	4°37,038236251	51°38,452805372	101707,274	406063,452	0,26	18		0,032	0,59
AB-197	197	4°37,037635512	51°38,452586246	101706,577	406063,053	0,30	17		0,044	0,78
AB-198	198	4°37,034027952	51°38,452973866	101702,423	406063,815	0,40	36		0,137	1,55
AB-199	199	4°37,033286631	51°38,452519016	101701,559	406062,981	0,29	38		0,056	0,61
AB-200	200	4°37,033539574	51°38,451472544	101701,830	406061,038	0,30	348		0,792	3,08
AB-201	201	4°37,034402549	51°38,450292123	101702,802	406058,838	0,48	131		0,643	3,16
AB-202	202	4°37,032967168	51°38,450397533	101701,149	406059,051	0,28	62		0,092	1,62
AB-203	203	4°37,036557058	51°38,449899019	101705,280	406058,083	0,47	22		0,100	1,23
AB-204	204	4°37,037532406	51°38,450232458	101706,412	406058,690	0,36	108		0,186	1,34
AB-205	205	4°37,038563153	51°38,450217144	101707,601	406058,649	0,33	19		0,047	0,48
AB-206	206	4°37,034011045	51°38,448534331	101702,316	406055,584	0,32	81		0,221	5,28
AB-207	207	4°37,029357945	51°38,445600864	101696,891	406050,202	0,58	17		0,089	1,86
AB-208	208	4°37,031053255	51°38,445909360	101698,853	406050,753	0,33	26		0,042	1,25
AB-209	209	4°37,033976191	51°38,446840283	101702,243	406052,443	0,36	20		0,031	0,76
AB-210	210	4°37,028441240	51°38,444099311	101695,804	406047,429	0,21	63		0,064	1,41
AB-211	211	4°37,026994630	51°38,445057336	101694,154	406049,223	0,36	36		0,091	1,45
AB-212	212	4°37,025610266	51°38,445956125	101692,574	406050,906	0,29	26		0,038	2,06
AB-213	213	4°37,023520007	51°38,443488237	101690,114	406046,356	0,19	138		0,161	2,80
AB-214	214	4°37,023036258	51°38,444547310	101689,577	406048,325	0,28	21		0,043	1,66
AB-215	215	4°37,028352683	51°38,446861199	101695,756	406052,551	0,41	22		0,080	3,34
AB-216	216	4°37,027202434	51°38,447542767	101694,442	406053,829	0,13	199		0,095	2,30
AB-217	217	4°37,025724994	51°38,448399912	101692,754	406055,436	0,46	118		0,564	4,29
AB-218	218	4°37,023121776	51°38,449090958	101689,765	406056,749	0,37	58		0,155	2,24
AB-219	219	4°37,021636659	51°38,447868372	101688,028	406054,500	0,39	43		0,079	1,15
AB-220	220	4°37,023852175	51°38,449963432	101690,625	406058,358	0,22	19		0,028	1,81
AB-221	221	4°37,022485080	51°38,451757554	101689,083	406061,701	0,42	22		0,047	1,86

Objectenlijst passieve non realtime opp. detectie



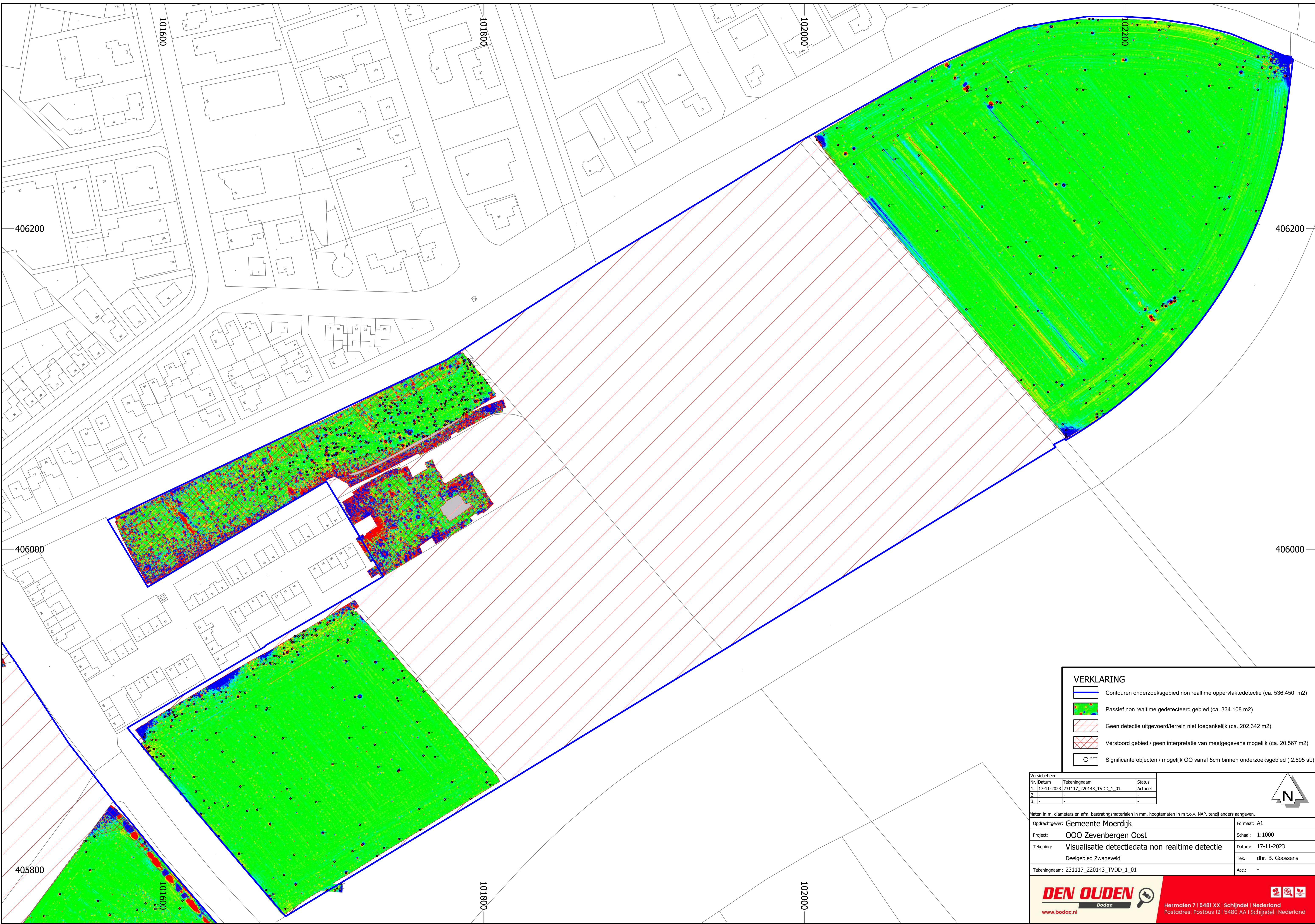
Projectnaam: OOO Zevenbergen Oost
 Opdrachtgever: Gemeente Moerdijk
 Projectnummer: 220143
 nT waarde detectietekening: 10nT
 Datum: 18-nov-23
 Versie: 1
 Geïnterpreteerd op: 5cm en groter

Postbus 12 • 5480 AA Schijndel • Bezoekadres: Hermalen 7, Schijndel • www.bodac.nl
 T. (073) 543 1010 • F. (073) 549 8360 • info@bodac.nl • K.v.K. Den Bosch 17138633
 ING nr. 68.49.29.481 • IBAN: NL 46 INGB 0684 9294 81
 BIC: INGBNL2A • B.T.W. NL8102.72.763.B.01



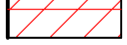


Piket Nr.	Nr.	Longitude (°)	Latitude (°)	Easting (m)	Northing (m)	Diepte (m)-mv	Max-Waarde (nT)	Max-Waarde EMI (µV)	Magn. Moment (Am²)	Fit-Area (m²)
AB-222	222	4°37,014070533	51°38,447462143	101679,291	406053,839	0,20	52		0,069	1,28
AB-223	223	4°37,015556764	51°38,447708522	101681,010	406054,278	0,31	18		0,039	1,42
AB-224	224	4°37,017777172	51°38,449897990	101683,615	406058,311	0,29	37		0,058	1,22
AB-225	225	4°37,007241862	51°38,445450317	101671,374	406050,192	0,49	36		0,156	2,65
AB-226	226	4°37,006305635	51°38,445871424	101670,302	406050,985	0,59	29		0,190	2,51
AB-227	227	4°37,013969334	51°38,446387582	101679,153	406051,848	0,51	23		0,071	1,24
AB-228	228	4°37,018334641	51°38,445476617	101684,171	406050,106	0,49	19		0,112	3,37
AB-229	229	4°37,013509463	51°38,444548729	101678,587	406048,444	0,26	25		0,040	1,26
AB-230	230	4°37,003723532	51°38,444734979	101667,301	406048,909	0,31	52		0,089	1,32
AB-231	231	4°37,006223088	51°38,443751677	101670,165	406047,055	0,36	18		0,043	1,79
AB-232	232	4°37,000268196	51°38,441619452	101663,253	406043,175	0,54	62		0,450	3,19
AB-233	233	4°37,002525314	51°38,444148247	101665,907	406047,836	0,34	106		0,277	2,10
AB-234	234	4°36,999922147	51°38,442685741	101662,875	406045,156	0,26	39		0,066	1,87
AB-235	235	4°36,999158868	51°38,443306852	101662,007	406046,317	0,19	57		0,040	1,29
AB-236	236	4°37,001691623	51°38,444773270	101664,957	406049,005	0,12	40		0,025	0,94
AB-237	237	4°36,999323791	51°38,444094412	101662,212	406047,775	0,24	45		0,041	0,85
AB-238	238	4°37,001313289	51°38,439392683	101664,415	406039,033	0,33	56		0,128	2,35
AB-239	239	4°37,001522513	51°38,438660334	101664,642	406037,673	0,15	63		0,046	1,58
AB-240	240	4°37,000155877	51°38,437471244	101663,042	406035,485	0,28	30		0,050	1,36
AB-241	241	4°36,999212784	51°38,436913892	101661,943	406034,463	0,30	21		0,041	2,05
AB-242	242	4°36,998024143	51°38,440130613	101660,635	406040,442	0,30	34		0,047	1,09
AB-243	243	4°36,999083293	51°38,441314114	101661,880	406042,623	0,66	16		0,167	1,23

Bijlage 3. Tekeningen visualisatie resultaten passieve non realtime oppervlakedetectie

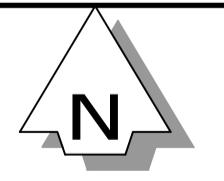




VERKLARING

-  Contouren onderzoeksgebied non realtime oppervlaktedetectie (ca. 536.450 m²)
-  Passief non realtime gedetecteerd gebied (ca. 334.108 m²)
-  Geen detectie uitgevoerd/terrein niet toegankelijk (ca. 202.342 m²)
-  Verstoord gebied / geen interpretatie van meetgegevens mogelijk (ca. 20.567 m²)
-  Significante objecten / mogelijk OO vanaf 5cm binnen onderzoeksgebied (2.695 st.)

Versiebeheer			
Nr.	Datum	Tekeningnaam	Status
1.	17-11-2023	231117_220143_TVDD_1_01	Actueel
2.	-	-	-
3.	-	-	-



Maten in m, diameters en afm. bestratingmaterialen in mm, hoogtematen in m t.o.v. NAP, tenzij anders aangeven.

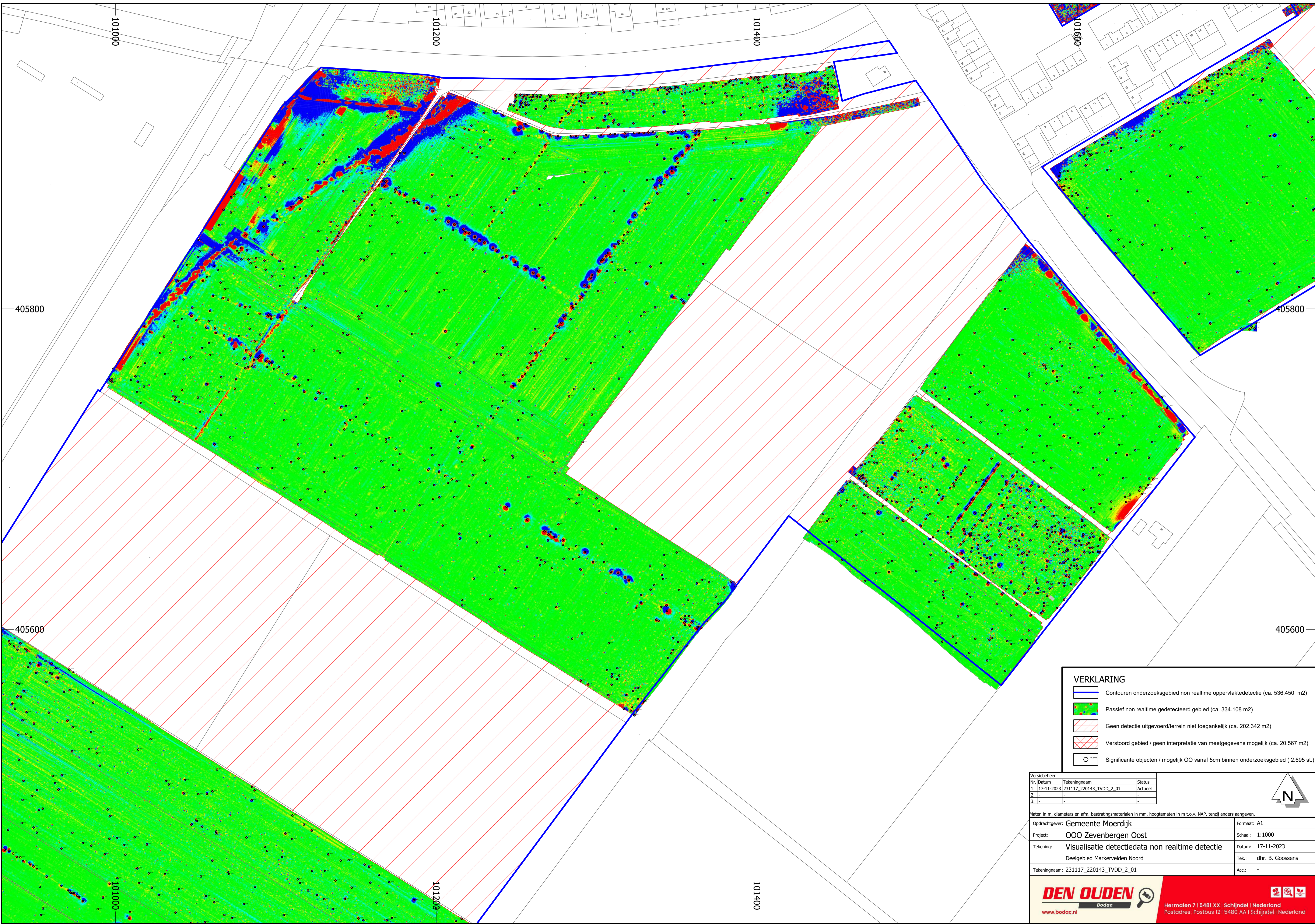
Oprichtgever: Gemeente Moerdijk	Formaat: A1
Project: OOO Zevenbergen Oost	Schaal: 1:1000
Tekening: Visualisatie detectedata non realtime detectie	Datum: 17-11-2023
Deelgebied Zwaneveld	Tek.: dhr. B. Goossens
Tekeningnaam: 231117_220143_TVDD_1_01	Acc.: -



DEN OUDEN
Bodac

www.bodac.nl

Hermalen 7 | 5481 XX | Schijndel | Nederland
Postadres: Postbus 12 | 5480 AA | Schijndel | Nederland



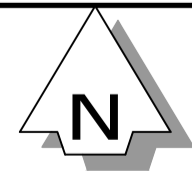
VERKLARING

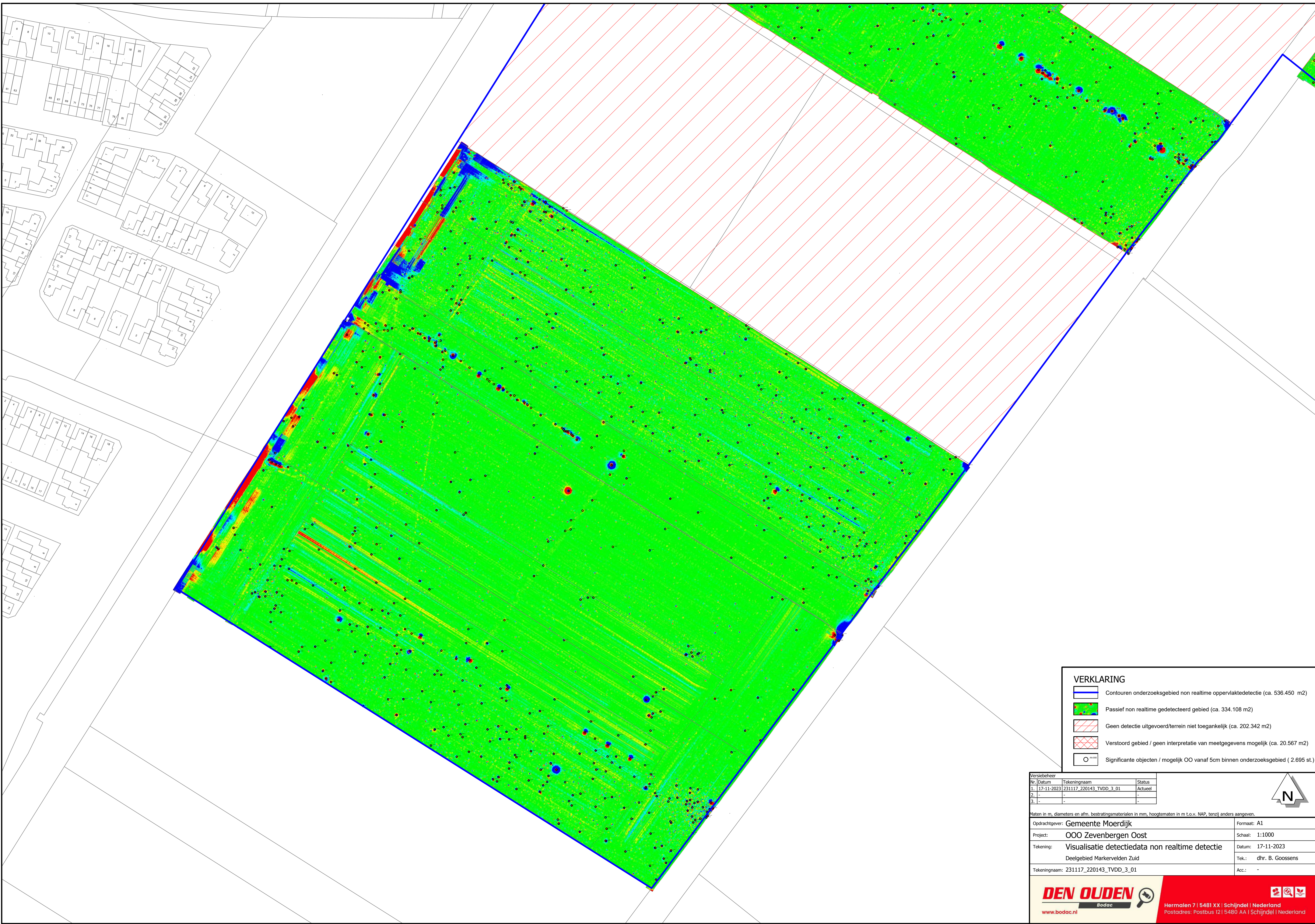
- Contouren onderzoeksgebied non realtime oppervlaktedetectie (ca. 536.450 m2)
- Passief non realtime gedetecteerd gebied (ca. 334.108 m2)
- Geen detectie uitgevoerd/terrein niet toegankelijk (ca. 202.342 m2)
- Verstoord gebied / geen interpretatie van meetgegevens mogelijk (ca. 20.567 m2)
- Significante objecten / mogelijk OO vanaf 5cm binnen onderzoeksgebied (2.695 st.)

Versiebeheer			
Nr.	Datum	Tekeningnaam	Status
1.	17-11-2023	231117_220143_TVDD_2_01	Actueel
2.	-	-	-
3.	-	-	-

Maten in m, diameters en afm. bestratingmaterialen in mm, hoogtematen in m t.o.v. NAP, tenzij anders aangeven.

Opdrachtgever: Gemeente Moerdijk	Formaat: A1
Project: OOO Zevenbergen Oost	Schaal: 1:1000
Tekening: Visualisatie detectedata non realtime detectie	Datum: 17-11-2023
Deelgebied Markervelden Noord	Tek.: dhr. B. Goossens
Tekeningnaam: 231117_220143_TVDD_2_01	Acc.: -

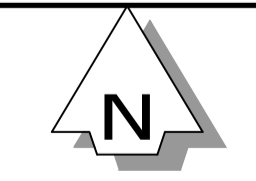




VERKLARING

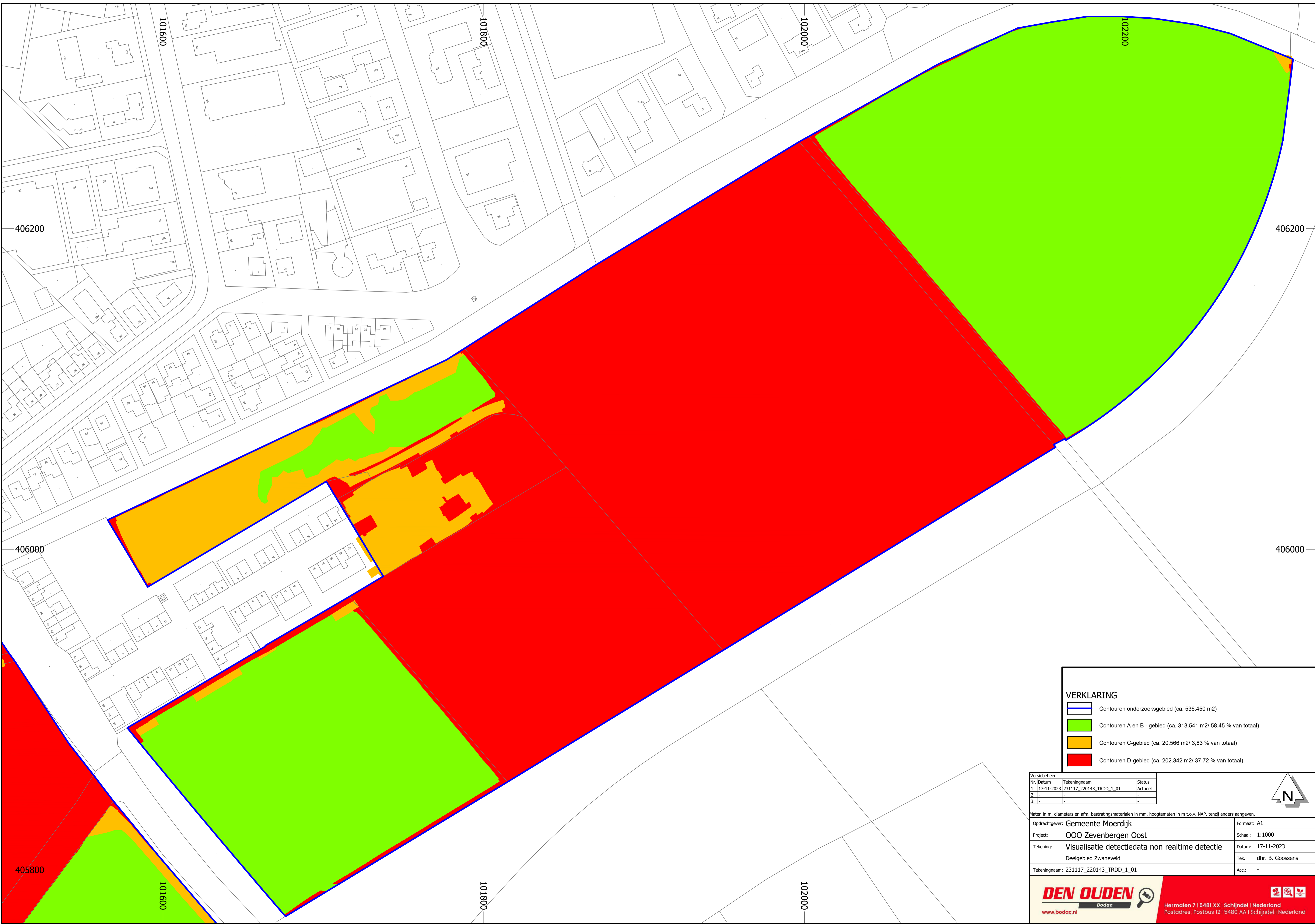
- Contouren onderzoeksgebied non realtime oppervlaktedetectie (ca. 536.450 m²)
- Passief non realtime gedetecteerd gebied (ca. 334.108 m²)
- Geen detectie uitgevoerd/terrein niet toegankelijk (ca. 202.342 m²)
- Verstoord gebied / geen interpretatie van meetgegevens mogelijk (ca. 20.567 m²)
- Significante objecten / mogelijk OO vanaf 5cm binnen onderzoeksgebied (2.695 st.)

Versiebeheer			
Nr.	Datum	Tekeningnaam	Status
1.	17-11-2023	231117_220143_TVDD_3_01	Actueel
2.	-	-	-
3.	-	-	-







Maten in m, diameters en afm. bestratingmaterialen in mm, hoogtematen in m t.o.v. NAP, tenzij anders aangeven.

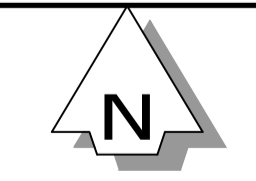
Opdrachtgever: Gemeente Moerdijk	Formaat: A1
Project: OOO Zevenbergen Oost	Schaal: 1:1000
Tekening: Visualisatie detectedata non realtime detectie	Datum: 17-11-2023
Deelgebied Markervelden Zuid	Tek.: dhr. B. Goossens
Tekeningnaam: 231117_220143_TVDD_3_01	Acc.: -



VERKLARING

	Contouren onderzoeksgebied (ca. 536.450 m2)
	Contouren A en B - gebied (ca. 313.541 m2/ 58,45 % van totaal)
	Contouren C-gebied (ca. 20.566 m2/ 3,83 % van totaal)
	Contouren D-gebied (ca. 202.342 m2/ 37,72 % van totaal)

Nr.	Datum	Tekeningnaam	Status
1.	17-11-2023	231117_220143_TRDD_1_01	Actueel
2.	-	-	-
3.	-	-	-



Maten in m, diameters en afm. bestratingmaterialen in mm, hoogtematen in m t.o.v. NAP, tenzij anders aangeven.

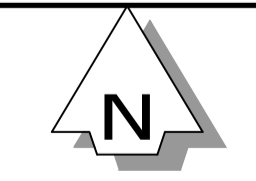
Opdrachtgever: Gemeente Moerdijk	Formaat: A1
Project: OOO Zevenbergen Oost	Schaal: 1:1000
Tekening: Visualisatie detectedata non realtime detectie	Datum: 17-11-2023
Deelgebied Zwaneveld	Tek.: dhr. B. Goossens
Tekeningnaam: 231117_220143_TRDD_1_01	Acc.: -



VERKLARING

	Contouren onderzoeksgebied (ca. 536.450 m ²)
	Contouren A en B - gebied (ca. 313.541 m ² / 58,45 % van totaal)
	Contouren C-gebied (ca. 20.566 m ² / 3,83 % van totaal)
	Contouren D-gebied (ca. 202.342 m ² / 37,72 % van totaal)

Nr.	Datum	Tekeningnaam	Status
1.	17-11-2023	231117_220143_TRDD_2_01	Actueel
2.	-	-	-
3.	-	-	-



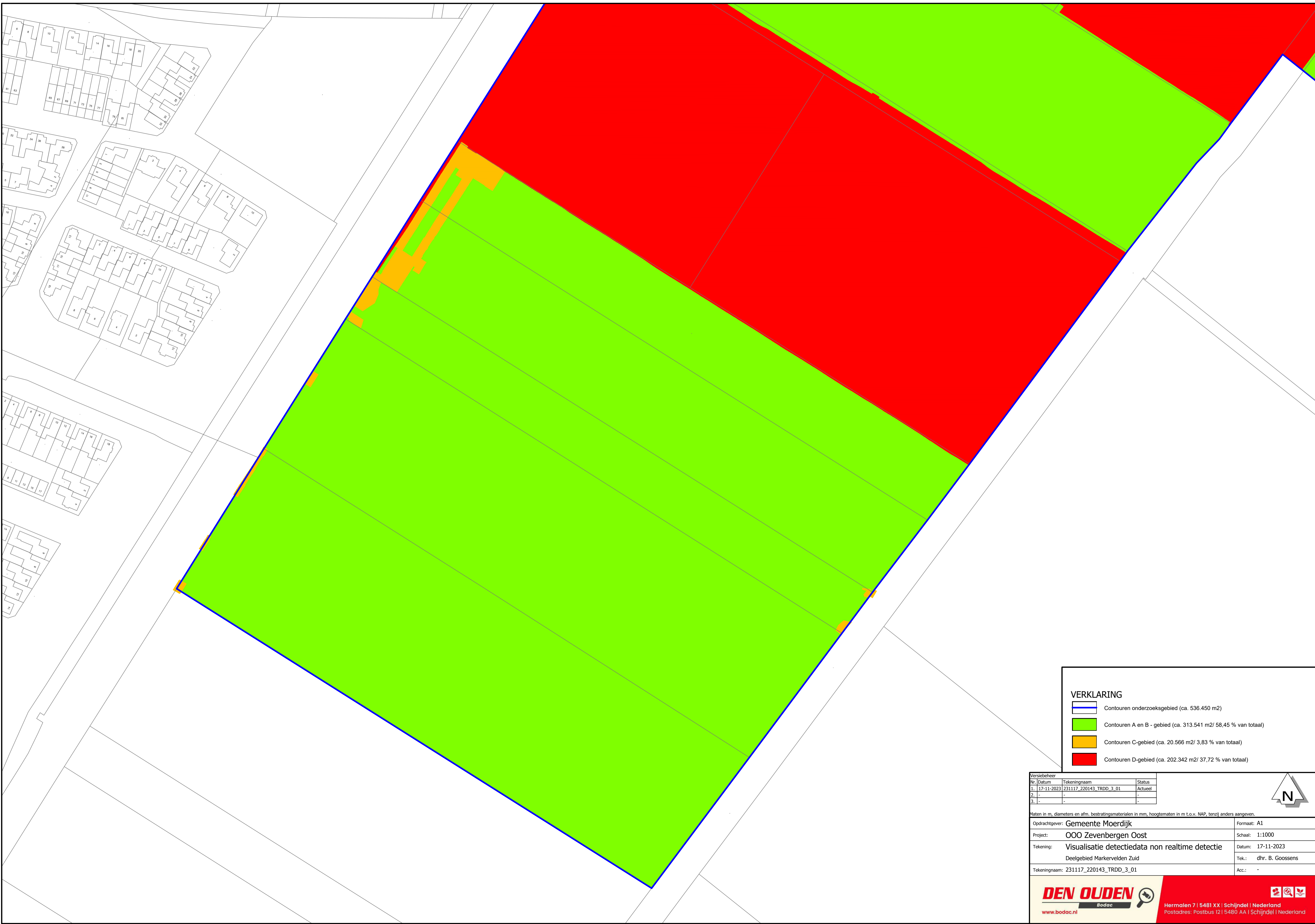
Maten in m, diameters en afm. bestratingmaterialen in mm, hoogtematen in m t.o.v. NAP, tenzij anders aangeven.

Opdrachtgever: Gemeente Moerdijk	Formaat: A1
Project: OOO Zevenbergen Oost	Schaal: 1:1000
Tekening: Visualisatie detectedata non realtime detectie	Datum: 17-11-2023
Deelgebied Markervelden Noord	Tek.: dhr. B. Goossens
Tekeningnaam: 231117_220143_TRDD_2_01	Acc.: -

DEN OUDEN
 Bodac

Hermalen 7 | 5481 XX | Schijndel | Nederland
 Postadres: Postbus 12 | 5480 AA | Schijndel | Nederland

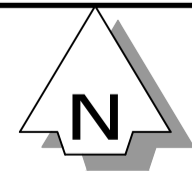
www.bodac.nl



VERKLARING

- Contouren onderzoeksgebied (ca. 536.450 m²)
- Contouren A en B - gebied (ca. 313.541 m²/ 58,45 % van totaal)
- Contouren C-gebied (ca. 20.566 m²/ 3,83 % van totaal)
- Contouren D-gebied (ca. 202.342 m²/ 37,72 % van totaal)

Versiebeheer			
Nr.	Datum	Tekeningnaam	Status
1.	17-11-2023	231117_220143_TRDD_3_01	Actueel
2.	-	-	-
3.	-	-	-



Maten in m, diameters en afm. bestratingmaterialen in mm, hoogtematen in m t.o.v. NAP, tenzij anders aangeven.

Opdrachtgever: Gemeente Moerdijk	Formaat: A1
Project: OOO Zevenbergen Oost	Schaal: 1:1000
Tekening: Visualisatie detectedata non realtime detectie	Datum: 17-11-2023
Deelgebied Markervelden Zuid	Tek.: dhr. B. Goossens
Tekeningnaam: 231117_220143_TRDD_3_01	Acc.: -

Bijlage 4. Begrippenlijst en definities

Benaderen	Het cyclisch verrichten van de handelingen detecteren, lokaliseren en verwijderen van de vrijgegeven bodemlaag waardoor het significante object uiteindelijk kan worden waargenomen met als doel dit veilig en doelmatig te kunnen identificeren.
Bevoegd Gezag	Overheidsinstantie verantwoordelijk voor de Openbare Veiligheid binnen de gemeente en die wettelijk de mogelijkheid heeft en in staat is om toezicht uit te oefenen of te doen uitoefenen.
CS-OOO	Certificatieschema voor het opsporen van ontplofbare oorlogsresten.
Deskundige	Persoon die arbeid verricht ten behoeve van het opsporen van ontplofbare oorlogsresten en daartoe geregistreerd krachtens artikel 4.10, zesde lid, van het Arbeidsomstandighedenbesluit. Voor de in het CS-OOO genoemde vier categorieën deskundigen bestaan overeenkomstige categorieën registraties.
Detecteren	Het vaststellen van de aanwezigheid van (mogelijke) ontplofbare oorlogsresten door het met behulp van detectieapparatuur uitvoeren van een meting en de interpretatie van de meetgegevens. Er wordt onderscheid gemaakt in realtime detectie en non realtime detectie.
EODD	Explosieven Opruimingsdienst Defensie.
Identificeren	Het vaststellen of men al dan niet met ontplofbare oorlogsresten te maken heeft en daarna het bepalen van het aantal, hoofdsoort, subsoort en wapeningstoestand (gewapende of ongewapende ontplofbare oorlogsresten) van eventueel geplaatste ontsteker(s), kaliber en nationaliteit.
Inspectie SZW	Organisatie vallend onder het ministerie van Sociale Zaken en Werkgelegenheid die de minister adviseert over het erkennen van CKI's.
Interpretatie	Het beoordelen van de meetgegevens van detectie met als einddoel het vaststellen van significante objecten. De beoordeling resulteert in een locatieaanduiding van het significante object.
Laagsgewijze detectie	Het cyclisch detecteren van een bodemlaag waarna de vrijgegeven laag wordt verwijderd zodat de volgende bodemlaag kan worden gedetecteerd.
Lokaliseren	Het vaststellen van de ligplaats van gedetecteerde significante objecten.
Non realtime detectie	Detecteren waarbij de meetgegevens worden opgeslagen zodat deze op een later moment kunnen worden geïnterpreteerd.
Objectenlijst	Lijst van significante objecten met ten minste: <ol style="list-style-type: none"> Coördinaten van aangetroffen uitslagen/verstoringen ten opzichte van het Rijksdriehoeknet (RD-coördinaten). Indicatieve diepte (z) Gemeten meetwaarden.
Ontplofbare oorlogsresten (OO)	Achtergelaten ontplofbare munitie en niet-gesprongen munitie als bedoeld in artikel 4.10, eerste lid, onderdeel d, van het Arbeidsomstandighedenbesluit.



000	Opsporen van ontplofbare oorlogsresten
Opsporing	De organisatie en uitvoering van werkvoorbereiding, detecteren, lokaliseren en laagsgewijze detectie, identificeren van de vermoede ontplofbare oorlogsresten, tijdelijk veiligstellen van de situatie, de overdracht aan de EODD en Procesverbaal van oplevering.
Opsporingsbedrijf	Certificaathouder die binnen het kader van de CS-000 werkzaamheden uitvoert ten behoeven van de opsporing van ontplofbare oorlogsresten.
Opsporingsgebied	Het gebied binnen het verdachte gebied waarbinnen de certificaathouder opsporingswerkzaamheden gaat uitvoeren.
Overdracht aan de EODD	Het in persoon van de Senior Deskundige 000 door middel van het overdrachtsprotocol overdragen van de aangetroffen van het overdrachtsprotocol overdragen van de aangetroffen ontplofbare oorlogsresten door de certificaathouder (deelgebied A) aan EODD. De overdracht vindt plaats op de locatie waar de ontplofbare oorlogsresten zijn aangetroffen c.q. in de voorziening voor het veiligstellen van de situatie zijn gebracht en in fysieke aanwezigheid van beide partijen.
Projectlocatie	Het gebied binnen het opsporingsgebied waar door de certificaathouder op dat moment opsporingswerkzaamheden worden verricht inclusief het terrein in de directe omgeving waar ondersteunende werkzaamheden plaatsvinden.
Projectplan	Gedocumenteerd plan waarin de onderlinge relaties tussen betrokken partijen, alsmede de (planmatige) voortgang, afspraken, toezicht, documentatie en procedures zijn vastgelegd ten einde het project adequate en veilige wijze uit te kunnen voeren.
Realtime detectie	Detecteren waarbij de meetgegevens direct wordt geïnterpreteerd en over wordt gegaan tot het lokaliseren van het object. De meetgegevens worden niet vastgelegd en opgeslagen.
Significant object	Een zodanige verstoring (uitgedrukt in een eenheid behorende bij de detectiemethode) dat dit, gegeven de zoekopdracht, een aanwijzing is voor de mogelijke aanwezigheid van ontplofbare oorlogsresten.
Tijdelijk veilig stellen van de situatie	Alle activiteiten na benadering en identificatie die benodigd zijn om de risico's van ontplofbare oorlogsresten in relatie tot de omgeving te beheersen tot aan het tijdstip van overdracht van ontplofbare oorlogsresten aan de EODD. Er worden bij het tijdelijk veiligstellen van de situatie geen demontagehandelingen aan ontplofbare oorlogsresten zelf verricht.
Verdacht gebied	Het deel van de projectlocatie waarbinnen op basis van vooronderzoeken de aanwezigheid van ontplofbare oorlogsresten verwacht wordt.



Bijlage 5. Opsporingscertificaat



Pagina 1 van 1

Systeemcertificaat

voor het managementsysteem

Voor het Opsporen van ontplofbare oorlogsresten

De certificatie instelling TÜV NORD Nederland verklaart hiermee dat het gerechtvaardigd vertrouwen bestaat dat het gehanteerde managementsysteem voldoet aan de eisen uit het bovengenoemde certificatieschema en dat de certificatie heeft plaatsgevonden volgens haar certificatiereglement voor de organisatie

Den Ouden Bodac B.V.
Hermalen 7
5481 XX Schijndel

Dit systeemcertificaat is afgegeven op basis van het Certificatieschema voor het Opsporen van ontplofbare oorlogsresten, vastgesteld d.d. 15 oktober 2020, waarmee voldaan wordt aan artikel 4.10, vijfde lid van het Arbeidsomstandighedenbesluit.

De eisen in dit certificatieschema hebben betrekking op het managementsysteem van de organisatie inzake het opsporen van ontplofbare oorlogsresten. De certificatie is onderworpen aan een jaarlijkse evaluatie door TÜV NORD Nederland.

Toepassingsgebied

Deelgebied A: Opsporing ontplofbare oorlogsresten.
Deelgebied B: Civieltechnische ondersteuning.



Registratienummer	14086-11.7	Certificaat geldig van	01-07-2023
KvK nummer	17138633	Certificaat geldig tot	13-03-2025
		Datum eerste certificatie	13-03-2007

Aanwijzingsbeschikking Ministerie van Sociale Zaken en Werkgelegenheid onder nummer: 2014-0000086668
Degenen die gebruik maken van de diensten van deze certificaathouder kunnen de geldigheid controleren door het certificaatregister te raadplegen op de website van de Stichting Vellig Omgaan met Explosieve Stoffen (www.vomes.nl).

Dhr. E.W.A.C. Franken
Managing Director



TÜV NORD Nederland B.V.
Ekkersrijt 4401, 5692 DL Son en Breugel
tuv.nl

TUV®




TUVNORDGROUP

