

Bijlage 9. bij de regels Straatprofielen

In deze bijlage is een schematisch straatprofiel opgenomen van de volgende straten:

Blokzijl:

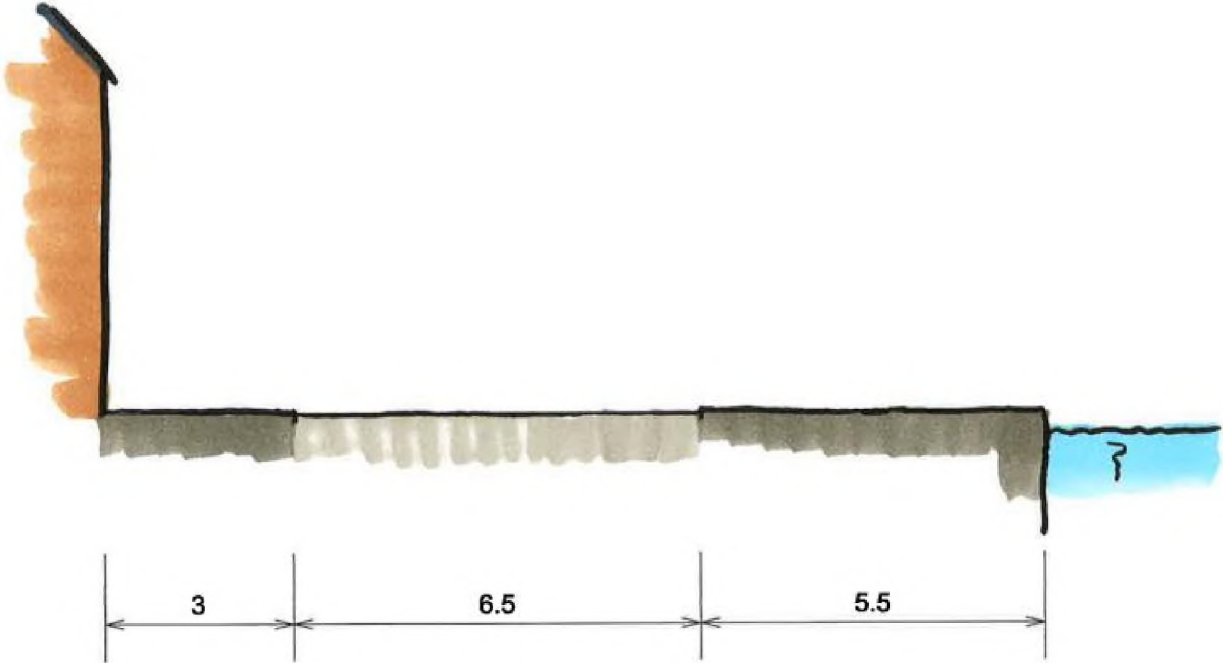
- Bierkade/Zeedijk;
- Breestraat;
- Brouwersstraat;
- Domineeswal;
- Groenestraat;
- Kerkstraat;
- Noorderkade;
- Zuiderkade;
- Zuiderstraat.

Vollenhove:


- Bentstraat;
- Bisschopstraat;
- Groenestraat;
- Kerkplein;
- Kerkstraat.

Onder het straatprofiel zijn de breedtes in meters, bij benadering, aangeven.

Straatprofiel Bierkade/Zeedijk, Blokzijl




Straatprofiel Breestraat, Blokzijl



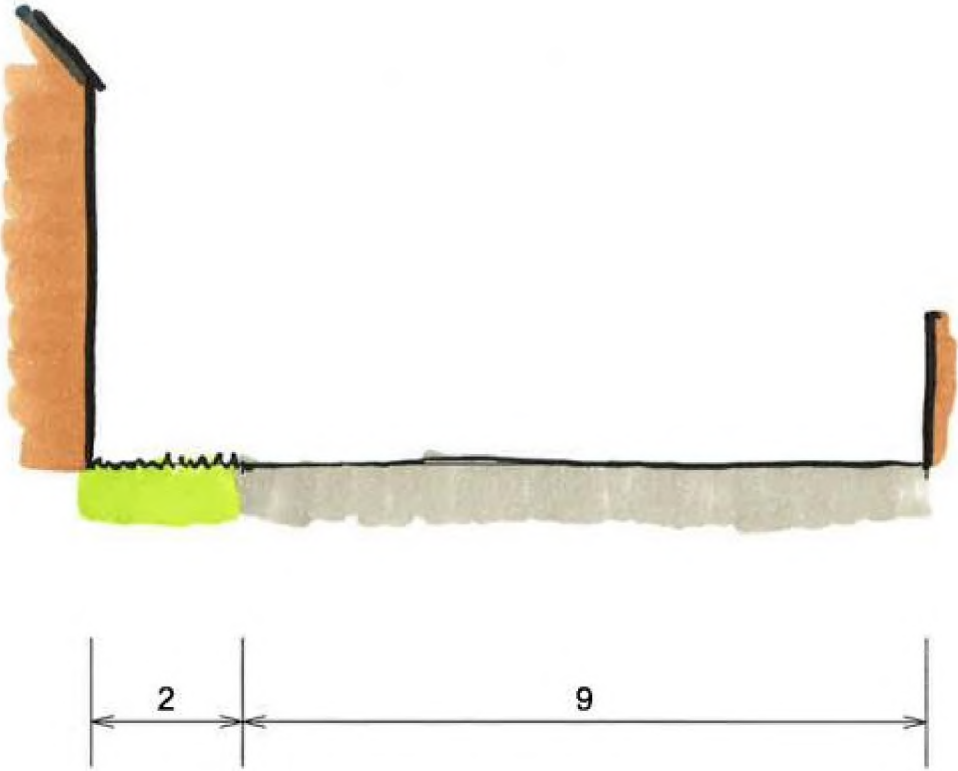
Straatprofiel Brouwersstraat, Blokzijl




Straatprofiel Domineeswal, Blokzijl




Straatprofiel Groenestraat, Blokzijl



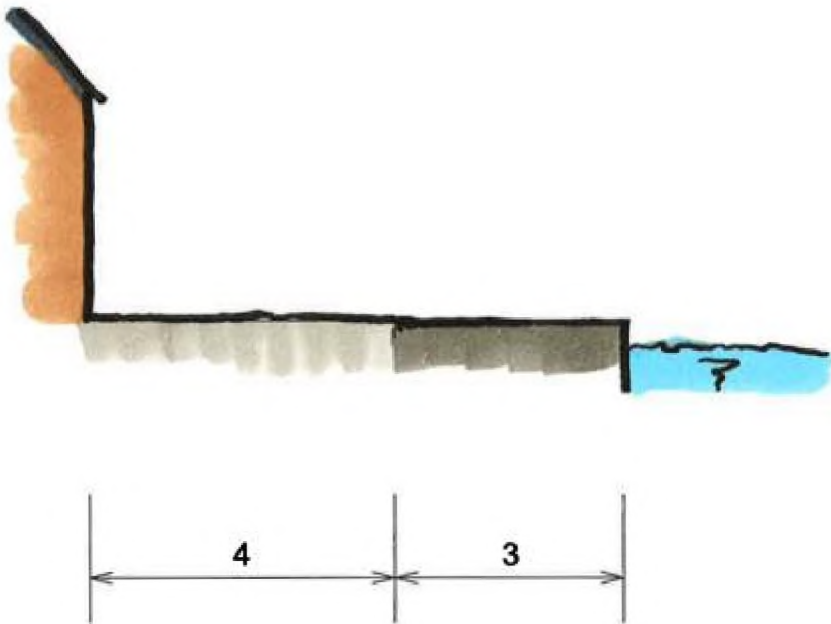
Straatprofiel Kerkstraat, Blokzijl




Straatprofiel Noorderkade



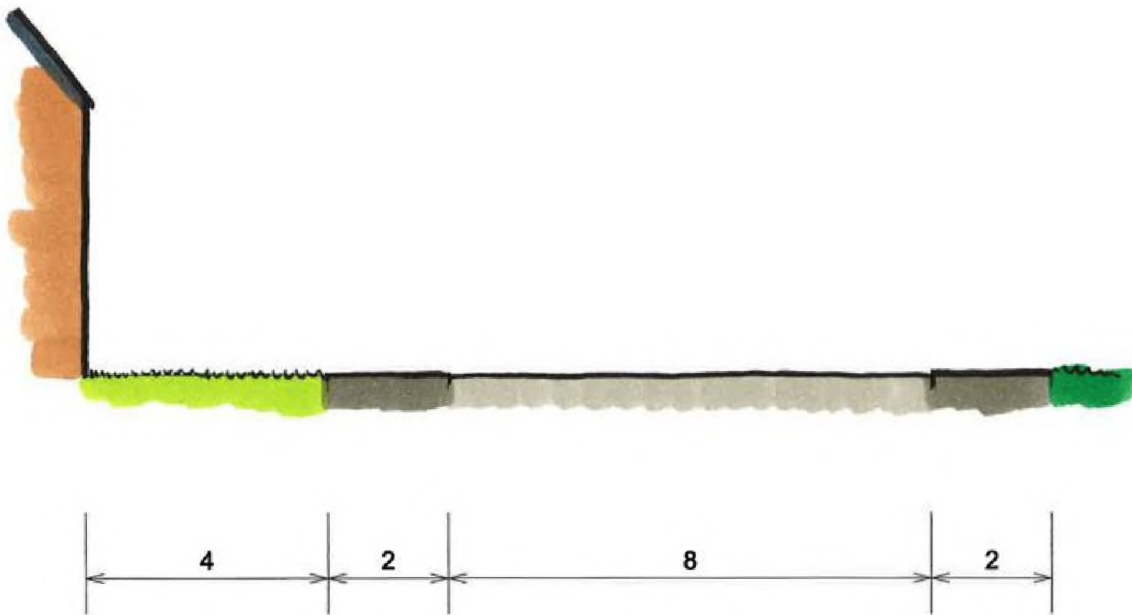
Straatprofiel Zuiderkade, Blokzijl



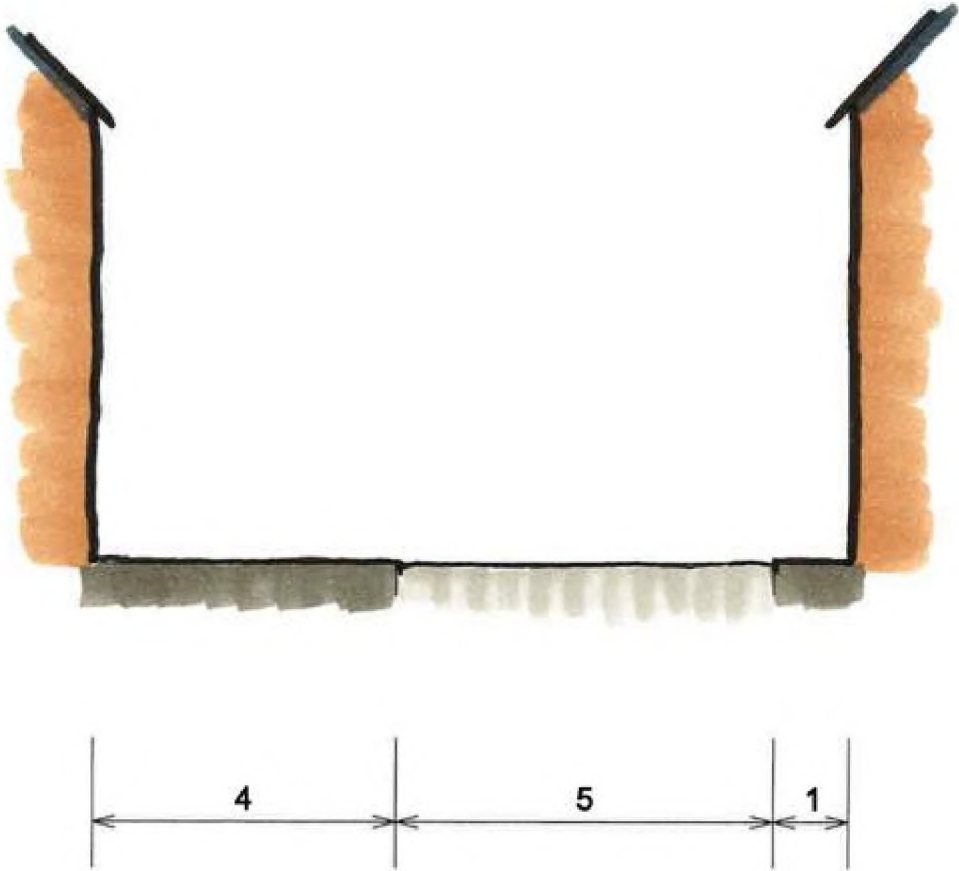
Straatprofiel Zuiderstraat, Blokzijl



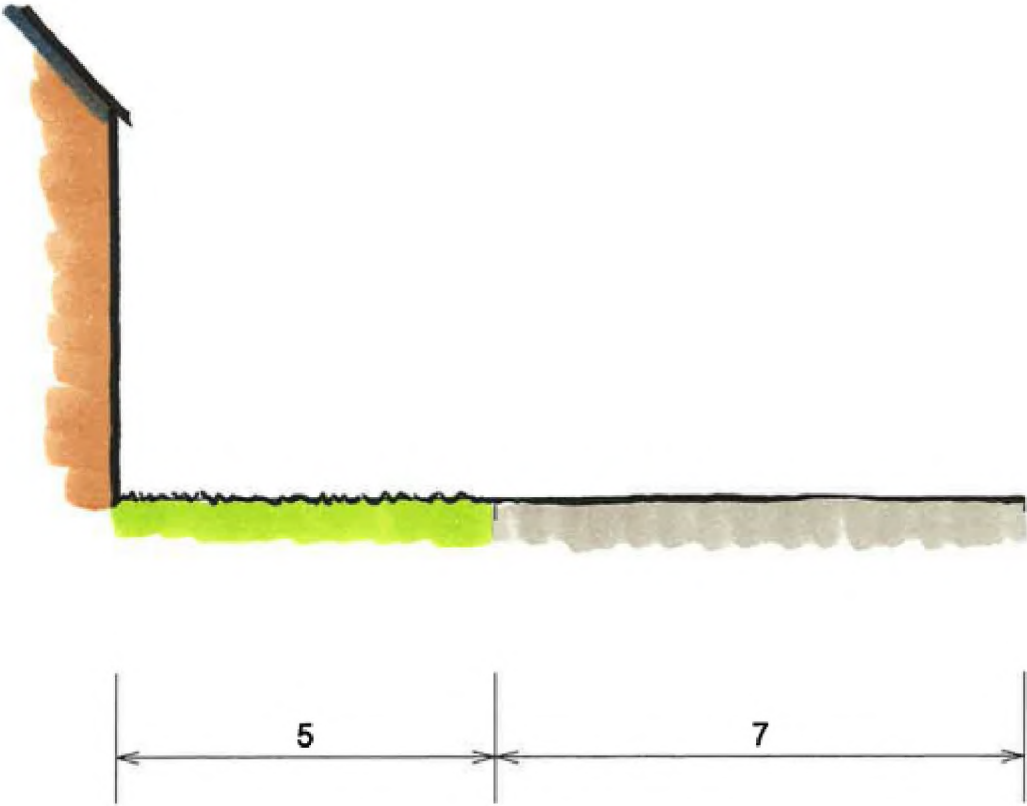
Straatprofiel Bentstraat, Vollenhove




Straatprofiel Bisschopstraat, Vollenhove



Straatprofiel Groenestraat, Vollenhove



Straatprofiel Kerkplein, Vollenhove



Straatprofiel Kerkstraat, Vollenhove

