














LEGENDA


-  omliggende percelen en beplanting
-  plangebied
-  woonhuis
-  bebouwing
-  erfverharding
-  halfverharding

Bestaand:

-  inheemse bomen en struiken
-  haag

Te realiseren:

-  visvijver
-  wateropslag / zuivering
-  aarden wal 8 meter breed met bosplantsoen (soorten zie onderstaand)
-  singel bestaande uit bosplantsoen te weten; kornoelje, gelderse roos, hazelaar en kardinaalsmuts
-  krentenboompje





Doorsnede aarden wal
schaal 1:200




Situatie

Gemeente: Budel
Sectie: K
Nummer: 832 en 1049
schaal: 1:5.000

Legenda Situatie:

-  = bestaande bebouwing
-  = toekomstige bebouwing

Situatietekening	
 <p style="font-size: small;">Agron Advies Koppelstraat 95 5741 GB Beek en Donk Tel.: 0492 347 761 Fax.: 0492 347 754</p>	J. v.d. Berg RV 1:1000 21-07-2016 28-03-2018 A3 DN47.R001
Breerix B.V. Nieuwedijk 24a 6021 RM Budel Bestemmingsplan "Nieuwedijk 24a-28 Budel" Nieuwedijk 24a-28, Budel	