





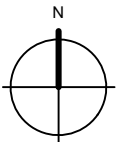
LEGENDA

 te slopen bebouwing (totaal: 2.360 m²)

Overig

 ondergrond

Meters
0 2 4 6 8 10 20 30 40 50



Sloopkaart, Zandvoortsestraat 16 Gemeente Lingewaard

idn : NL.IMRO.1705.255-ON01
schaal : 1:1000
formaat : A4

projectnr. : 29.90.12
laatst gew. : 21 juli 2020
tekenaar : RvdB
www.buro-sro.nl : Vestiging Arnhem