



Verkennend bodemonderzoek

Zandsevoetpad 5 te Huissen

projectnummer 433579

Definitief revisie 00
11 juni 2018

Kenmerk opdracht: 433579

Verkennend bodemonderzoek

Zandsevoetpad 5 te Huissen

Antea Nederland B.V.
projectnummer 433579
Definitief revisie 00
11 juni 2018

Auteur(s)

L. de Jong

Opdrachtgever

Dhr. R. van Aalten
Bredestraat 64
6851 JT Huissen

Kenmerk opdracht: 433579

Verantwoording toepassing beoordelingsrichtlijnen (BRL's)

Zie betreffende bijlage rapport

datum vrijgave
11 juni 2018

beschrijving revisie 00
Definitief

goedkeuring
L. de Jong

vrijgave
ing. M. van Esterik



Handwritten signature of L. de Jong in blue ink.



Handwritten signature of M. van Esterik in blue ink.

Inhoudsopgave

1	Samenvatting	4
2	Conclusies en aanbevelingen	5
2.1	Onderzoeksstrategie en kwaliteit	5
2.2	Aanbevelingen	5
3	Bestaande gegevens	6
3.1	Situatie	6
3.2	Vooronderzoek en onderzoeksopzet	6
4	Verrichte werkzaamheden	8
5	Onderzoeksresultaten	9
5.1	Resultaten veldwerk	9
5.2	Resultaten laboratoriumonderzoek	9
5.3	Verontreinigingssituatie	10
	Laboratoriumafwijkingen	12

Bijlagen

Bijlage 1	Toelichting op bodemonderzoek
Bijlage 2	Profielbeschrijvingen en veldwaarnemingen
Bijlage 3	Toetsing grondmonsters aan Wet bodembescherming
Bijlage 4	Toetsing grondwatermonsters aan Wet bodembescherming
Bijlage 5	Normen grond Wet bodembescherming
Bijlage 6	Normen grondwater Wet bodembescherming
Bijlage 7	Toetsing grondmonsters aan Besluit bodemkwaliteit
Bijlage 8	Normen Besluit bodemkwaliteit
Bijlage 9	Analysecertificaten grond
Bijlage 10	Analysecertificaten grondwater
Bijlage 11	Verantwoording uitvoering onderzoek BRL 2000
Bijlage 12	Tekening
Bijlage 13	Veldwerkfoto's

1 Samenvatting

Onderdeel	Omschrijving
Onderzoekslocatie	Zandsevoetpad 5 te Huissen
Uitgevoerd onderzoek	Verkennd bodemonderzoek grond en grondwater
Opdrachtgever	Dhr. R. van Aalten
Kenmerk opdracht	433579
Aanleiding	De aanleiding tot het onderzoek is de voorgenomen nieuwbouw van een woning op het betreffende perceel en de bijbehorende bestemmingsplanwijziging.
Doel	Het doel van het verkennd bodemonderzoek is de bodemkwaliteit vast te leggen ten behoeve van het verkrijgen van een omgevingsvergunning voor het onderdeel bouwen.
Resultaten grond	Maximaal licht verhoogde gehalten aan onderzochte stoffen aangetoond.
Resultaten grondwater	Maximaal licht verhoogde concentraties aan onderzochte stoffen aangetoond.
Te volgen Wbb-procedure	Nader onderzoek wordt niet noodzakelijk geacht
Rapport opgesteld door	Lotte de Jong
Projectnummer Antea Group	433579.00
Contactpersoon Antea Group	Mark van Esterik, mark.vanesterik@anteagroup.com, (06) 211 547 72

2 Conclusies en aanbevelingen

2.1 Onderzoeksstrategie en kwaliteit

Het bodemonderzoek is gebaseerd op de richtlijnen uit de NEN 5740 (Onderzoeksstrategie bij verkennend onderzoek). Met betrekking tot de kwaliteitsaspecten, toegepaste methoden en betrouwbaarheid/garanties van het onderzoek wordt verwezen naar bijlage 1.

In dit rapport wordt verslag gedaan van de uitgevoerde werkzaamheden en worden de resultaten van het onderzoek beschreven. In het uitgevoerde bodemonderzoek is de milieuhygiënische bodemkwaliteit van het perceel dat kadastraal bekend staat als gemeente Huissen, sectie M, perceelnummer 451 vastgesteld conform de NEN 5740.

Terreinbeschrijving en gebruik

De onderzoekslocatie is in gebruik als siertuin met schuur. De aanleiding tot het onderzoek is de voorgenomen nieuwbouw van een woning op het betreffende perceel en de bijbehorende bestemmingsplanwijziging. Bij deze werkzaamheden zal de schuur worden gesloopt, op deze locatie zal een nieuw woonhuis worden gebouwd.

Grond

In de grond zijn licht verhoogde gehalten aan PCB, zink, cadmium, lood, PAK en nikkel aangetoond. De gehalten van de overige onderzochte stoffen zijn niet verhoogd.

Grondwater

De grondwaterstand was tijdens het onderzoek 1,34 m -mv. In het grondwater is een licht verhoogde concentratie aan barium aangetoond. De concentraties van de overige onderzochte stoffen zijn niet verhoogd.

2.2 Aanbevelingen

De onderzoeksresultaten geven vanuit de Wet bodembescherming geen aanleiding tot het uitvoeren van vervolgonderzoek, omdat de gemeten gehalten en concentraties kleiner zijn dan de betreffende interventiewaarde. De resultaten vormen ons inziens milieuhygiënische hygiënisch gezien geen belemmering voor de voorgenomen nieuwbouw en bestemmingsplanwijziging.

Voorgenoemde conclusies zijn gebaseerd op de quickscan, de zintuigelijke waarnemingen en de analyseresultaten van dit onderzoek.

3 Bestaande gegevens

3.1 Situatie

De onderzoekslocatie is gelegen aan de Zandsevoetpad 5 te Huissen en is in gebruik als woning en tuin. Kadastraal staat de onderzoekslocatie bekend als gemeente Huissen, sectie M, perceelnummer 451. Aanleiding voor het onderzoek is de voorgenomen nieuwbouw van een woning en de bijbehorende bestemmingsplanwijziging. De werkzaamheden bestaan uit sloop- en bouwwerkzaamheden, en bijbehorende grondwerkzaamheden.

3.2 Vooronderzoek en onderzoeksopzet

Algemeen

Bij toepassing van de NEN 5740 moet een hypothese worden opgesteld omtrent de aan-/afwezigheid, de aard en de ruimtelijke verdeling van eventuele verontreinigingen. Ten behoeve van het opstellen van een hypothese dient een vooronderzoek te worden uitgevoerd overeenkomstig de NEN 5725 (Strategie voor het uitvoeren van vooronderzoek bij verkennend en nader onderzoek).

Er is door Antea Group een standaard vooronderzoek uitgevoerd. De resultaten van het vooronderzoek zijn verwerkt in onderhavig hoofdstuk. Voor het vooronderzoek is gebruik gemaakt van diverse beschikbare digitale bronnen.

Terreinbeschrijving

De onderzoekslocatie betreft een perceel binnen de bebouwde kom van Huissen. Het perceel is in gebruik als woning met tuin. Op het perceel bevindt zich naast de woning een schuur. Conform de nieuwbouwplannen zal de schuur worden gesloopt en op de betreffende locatie een woning worden gerealiseerd.

Ten noorden en ten westen van de locatie bevindt zich het Zandsevoetpad, ten oosten het Geldersepad en ten zuiden bevinden zich meerdere weilanden en agrarische percelen.

Voormalig- en huidig gebruik

Voor het vaststellen van het voormalige en huidige gebruik is informatie verkregen van de opdrachtgever en zijn digitale bronnen en historische luchtfoto's bekeken. Onderstaan is per geraadpleegde bron de gevonden informatie omschreven.

- **Luchtfoto's**
Uit de luchtfoto's blijkt dat de bestaande woning en schuur rond 1940 is gebouwd. Voor 1940 is het betreffende perceel in gebruik geweest als weiland of voor agrarisch gebruik.
- **Bodemonderzoeken**
Uit het geraadpleegde bodeminformatiesysteem blijkt dat ter plaatse van het onderzoeksgebied en directe omgeving bodemonderzoeken zijn uitgevoerd, maar geen gegevens bekend zijn omtrent bodembedreigende activiteiten. Uit de resultaten van de bodemonderzoeken blijkt dat er een plaatselijke grondwaterverontreiniging is aangetroffen ter hoogte van de Karstraat (op ca. 90 meter afstand van de werklocatie). Deze informatie is opgenomen in de verontreinigingenkaart van de Provincie

Gelderland, maar er zijn geen gegevens beschikbaar over het achterliggende rapport. Gezien de afstand tot de onderzoekslocatie wordt verwacht dat de grondwaterverontreiniging geen invloed heeft op de kwaliteit van de bodem ter plaatse van de onderzoekslocatie.

- **Tankarchief**
De onderzoekslocatie komt niet voor in het tankarchief.

- **Bodemkwaliteitskaart**
Op basis van de bodemkwaliteitskaart voldoet de bovengrond aan de kwaliteitsklasse Wonen, en voldoet de ondergrond aan de kwaliteitsklasse Achtergrondwaarde.

Bodemopbouw en geohydrologie

Voor de plaatselijke bodemopbouw wordt verwezen naar hoofdstuk 5.

Ten aanzien van de bodemopbouw en geohydrologie kan het volgende worden vermeld:

- freatische grondwaterstand: 1,0-1,5 m –mv.
- regionale grondwaterstroming in het eerste watervoerend pakket: aangenomen wordt dat het grondwater in noordelijke richting naar het dichtstbijzijnde oppervlaktewater stroomt.
- voorkomen van oppervlaktewater in de directe omgeving: ja, ca. 600 m ten noorden van de onderzoekslocatie (Baron van Spittaellaan) en ca. 700 m ten noordoosten van de onderzoekslocatie (Vlote Bloem)
- voorkomen van brak/zout grondwater: nee
- ligging binnen een grondwaterbeschermingsgebied: nee

De gegevens over de geohydrologie zijn verkregen uit de Grondwaterkaart van Nederland (DGV-TNO) en de actuele kaarten met grondwaterbeschermingsgebieden.

Onderzoeksopzet

Op basis van de verzamelde basisinformatie, de aanleiding van het onderzoek en de mate van verdachtheid van de onderzoekslocatie is gekozen voor de onderzoeksstrategie voor een onverdachte locatie.

Op basis van het vooronderzoek wordt geconcludeerd dat de locatie als onverdacht ten aanzien van asbest wordt aangemerkt omdat er geen aanwijzingen zijn voor bodembelastende activiteiten waarbij asbest op of in de bodem terecht is gekomen.

Het verkennend bodemonderzoek is uitgevoerd met als richtlijnen de NEN 5740+A1: 'Bodem - Landbodem - Strategie voor het uitvoeren van verkennend bodemonderzoek' (april 2016). Voor een toelichting op het uitgevoerde onderzoek wordt verwezen naar bijlage 'Toelichting op bodemonderzoek'.

4 Verrichte werkzaamheden

De veldwerkzaamheden zijn uitgevoerd op 23 en 31 mei 2016.

Het veldwerk is uitgevoerd conform de BRL SIKB 2000. In bijlage 11 is aangegeven welke protocollen zijn gevolgd en welke veldmedewerkers zijn ingezet.

Gezien de voorgenomen werkdiepte richt het onderzoek zich met name op het bovenste deel van de bodem. De posities van de boringen en de peilbuis zijn ingemeten en zijn weergegeven op de tekening die als bijlage bij dit onderzoek is gevoegd. De veldwerkzaamheden en het verrichte laboratoriumonderzoek zijn in onderstaande tabellen weergegeven.

Verspreid over de onderzoekslocatie zijn geplaatst:

- 5 boringen tot 0,5 m -mv.
- 1 boringen tot 2 m -mv.
- 1 peilbuis (filtertraject 2,80-3,50 m-mv)

Tabel: Uitgevoerde veldwerkzaamheden

Boring (diepte in m -mv)	Peilbuis (filtertraject in m -mv)
001 (0,50)	
002 (0,50)	
003 (3,50)	003 (2,80-3,50)
004 (0,50)	
005 (0,50)	
006 (2,00)	
007 (0,50)	

Tabel: Uitgevoerd laboratoriumonderzoek

Monsternaam	Traject (m -mv)	Monstersamenstelling (meetpunt + traject in m -mv)	Laboratoriumanalyse
Grond			
BG	0,00-0,50	001 (0,00-0,50) 002 (0,00-0,50) 004 (0,00-0,50) 005 (0,00-0,20) 006 (0,00-0,45) 007 (0,00-0,50)	Standaard pakket incl LUOS ⁽¹⁾
OG	1,25-2,00	006 (1,30-1,80) 003 (1,25-1,75) 003 (1,75-2,00)	Standaard pakket incl LUOS ⁽¹⁾
Grondwater			
003-1-1	2,80-3,50	003 (2,80-3,50)	Standaardpakket grondwater ⁽¹⁾

Toelichting

1: voor de samenstelling van het standaardpakket wordt verwezen naar bijlage 'Toelichting op bodemonderzoek'.

5 Onderzoeksresultaten

5.1 Resultaten veldwerk

Op het maaiveld zijn geen asbestverdachte materialen aangetroffen.

De profielbeschrijvingen van de verrichte boringen met de bijbehorende veldwaarnemingen zijn opgenomen in bijlage 'Profielbeschrijvingen en veldwaarnemingen'. De foto's die tijdens de uitvoering van het veldwerk zijn gemaakt, zijn opgenomen in bijlage 'Veldwerfphoto's'. Uit de profielbeschrijvingen blijkt dat de bodem tot ca. 1,3 m -mv uit zand bestaat. Vervolgens bestaat de bodem tot de maximaal geboorde diepte van 3,5 m -mv uit klei. Ter hoogte van boring 3 is ook een laag klei in de bovengrond aangetroffen.

In de opgeboorde grond zijn geen asbestverdachte materialen aangetroffen. Wel zijn overige waarnemingen gedaan die mogelijk duiden op een bodemverontreiniging (zie tabel met veldwaarnemingen hieronder).

Tabel: Veldwaarnemingen

Boring (einddiepte, m -mv)	Diepte (m -mv)	Waarneming	Grondsoort
001 (0,50)	0,00-0,50	sporen baksteen, sporen aardewerk	zand
002 (0,50)	0,00-0,50	sporen aardewerk	zand

De grondwatergegevens zijn weergegeven in de onderstaande tabel 'Veldgegevens grondwater'.

Tabel: Veldgegevens grondwater

Peilbuis (filter, m -mv)	Grondwaterstand (m -mv)	Belucht?	pH (-)	EC (μ S/cm)	Troebelheid (NTU)
003 (2,80-3,50)	1,34	nee	7,55	740	8

Toelichting

- : geen gegevens bekend

De troebelheid is niet afwijkend van een natuurlijke situatie. De zuurgraad (pH) en het elektrische geleidingsvermogen (EC) wijken eveneens niet af van een natuurlijke situatie.

5.2 Resultaten laboratoriumonderzoek

Algemeen

De certificaten van de uitgevoerde laboratoriumanalyses zijn opgenomen in de bijlagen. De toelichting op het toetsingskader en de analyseresultaten van de onderzochte monsters zijn gegeven in bijlage 'Toelichting op bodemonderzoek'.

Grond

In de onderstaande tabel zijn de grondmonsters weergegeven, met per monster de parameters waarvan de gehalten de achtergrond- of interventiewaarde overschrijden. Voor de parameters die de achtergrondwaarde overschrijden is daarnaast aangegeven of ze een index hebben groter

dan 0,5. In de laatste kolom is een conclusie op monsterniveau weergegeven voor zowel de Wet bodembescherming (Wbb) als het Besluit bodemkwaliteit (Bbk).

Tabel: Overschrijdingstabel grond

Monster (m -mv)	Boring (m -mv)	Waarneming	Overschrijdingen			Conclusie
			> AW (i ≤ 0,5) licht	> AW & ≤ I (0,5 < i ≤ 1) matig	> I (i > 1) sterk	
BG (0,00-0,50)	001 (0,00-0,50), 002 (0,00-0,50), 004 (0,00-0,50), 005 (0,00-0,20), 006 (0,00-0,45), 007 (0,00-0,50)	sporen baksteen, sporen aardewerk	PCB, zink, cadmium, lood, PAK	-	-	Wbb: Overschrijding achtergrondwaarde, Bbk : Kwaliteitsklasse industrie
OG (1,25-2,00)	006 (1,30-1,80), 003 (1,25-1,75), 003 (1,75-2,00)	-	nikkel	-	-	Wbb: Voldoet aan achtergrondwaarde, Bbk : Voldoet aan achtergrondwaarde

Toelichting

- : geen waarneming/geen overschrijding
- AW, I, i : AW = achtergrondwaarde, I = interventiewaarde, i = index, zie bijlage 'Toelichting op bodemonderzoek' voor uitleg bij AW, I en index
- * : geen index te bepalen door ontbreken van achtergrond- of interventiewaarde

Grondwater

In de onderstaande tabel zijn de grondwatermonsters weergegeven, met per monster de parameters waarvan de concentraties de streef- of interventiewaarde overschrijden. Voor de parameters die de streefwaarde overschrijden is daarnaast aangegeven of ze een index hebben groter dan 0,5. De laatste kolom is een conclusie op monsterniveau.

Tabel: Overschrijdingstabel grondwater

Monster	Peilbuis (filter, m -mv)	Overschrijdingen			Conclusie
		> S (i ≤ 0,5) licht	> S & ≤ I (0,5 < i ≤ 1) matig	> I (i > 1) sterk	
003-1-1	1 (2,80 - 3,50)	barium	-	-	Overschrijding streefwaarde

Toelichting

- : geen overschrijding
- S, I, i : S = streefwaarde, I = interventiewaarde, i = index, zie bijlage 'Toelichting op bodemonderzoek' voor uitleg bij S, I en index

5.3 Verontreinigingssituatie

In het uitgevoerde bodemonderzoek is overeenkomstig de NEN 5740 de milieuhygiënische bodemkwaliteit ter plaatse van de onderzoekslocatie vastgesteld.

Uit de resultaten van het onderzoek blijkt dat de onderzochte grond ten hoogste licht verhoogde gehalten aan PCB, zink, cadmium, lood, PAK en nikkel bevat. Het grondwater bevat een licht verhoogde concentratie aan barium.

Toetsing hypothese

De vooraf opgestelde hypothese 'onverdachte locatie' dient op basis van de onderzoeksresultaten formeel verworpen te worden. Reden hiervoor zijn de licht verhoogd gemeten gehalten in de grond en een licht verhoogde concentratie aan barium in het grondwater. Omdat het enkel om licht verhoogde gehalten/concentraties gaat wordt nader onderzoek niet noodzakelijk geacht.

In het opgeboorde materiaal is sporadisch baksteen en aardewerk aangetroffen. Conform de NEN 5707 (§ E.3.1) blijft de aanname 'onverdacht' zoals gesteld in het vooronderzoek van kracht omdat er geen aanwijzingen zijn voor bodembelastende activiteiten en geen asbesthoudend materiaal aanwezig is.

De onderzoeksresultaten geven vanuit de Wet bodembescherming geen aanleiding tot het uitvoeren van vervolgonderzoek, omdat de gemeten gehalten/concentraties kleiner zijn dan de betreffende interventiewaarde.

Voor genoemde conclusies zijn gebaseerd op het vooronderzoek, de zintuiglijke waarnemingen en analyseresultaten van dit onderzoek.

Antea Group
Deventer, mei 2018

Bijlage 1 Toelichting op bodemonderzoek

Kwaliteitsaspecten bodemonderzoek

Betrouwbaarheid/garanties

Bodemonderzoek wordt in zijn algemeenheid uitgevoerd door het steekproefsgewijs bemonsteren van al dan niet verdachte bodemlagen. Hoewel Antea Group conform de toepasselijke en van kracht zijnde regelgeving handelt, is het juist deze steekproefsgewijze benadering die het onmogelijk maakt garanties ten aanzien van de verontreinigingssituatie af te geven op basis van de resultaten van een bodemonderzoek.

Het vorenstaande betekent dat Antea Group op voorhand geen aansprakelijkheid accepteert ten aanzien van mogelijke beslissingen die de opdrachtgever naar aanleiding van het door Antea Group uitgevoerde bodemonderzoek neemt. In een voorkomend geval adviseren wij u altijd contact op te nemen met uw aanspreekpunt binnen Antea Group.

In dit kader kan ook worden opgemerkt dat de voor het historisch onderzoek geraadpleegde bronnen niet altijd zonder fouten en volledig zijn. Voor het verkrijgen van historische informatie is Antea Group wel afhankelijk van deze bronnen, waardoor Antea Group niet kan instaan voor de juistheid en volledigheid van de verzamelde historische informatie.

Certificatie/accreditatie

Antea Group is gecertificeerd volgens NEN-ISO 9001. Ons bureau is lid van de Vereniging Kwaliteitsborging Bodemonderzoek (VKB).

Het veldwerk ten behoeve van het milieuhygiënisch bodemonderzoek is uitgevoerd conform de BRL SIKB 2000 (Beoordelingsrichtlijn voor het SIKB-procescertificaat voor veldwerk bij milieuhygiënisch bodemonderzoek). In de bijlage 'Verantwoording uitvoering onderzoek BRL 2000' is vermeld of Antea Group het veldwerk zelf heeft uitgevoerd of heeft uitbesteed aan een ander bureau. Zowel Antea Group als de bureaus waaraan Antea Group veldwerk uitbesteedt, zijn volgens de BRL SIKB 2000 gecertificeerd en erkend. Eventuele afwijkingen van de beoordelingsrichtlijn zijn in voorliggend rapport vermeld. In de bijlage 'Verantwoording uitvoering onderzoek BRL 2000' staan de namen en parafen van de veldmedewerkers die de kritische functies binnen het veldwerk hebben uitgevoerd.

De naleving van de kwaliteitseisen en procedures wordt periodiek getoetst door interne auditors en externe auditors, onder toezicht van de Raad voor Accreditatie (RvA).

De onderzochte locatie is niet in eigendom van Antea Group of gerelateerde zusterbedrijven.

De in het bodemonderzoek benodigde analyses van grond en grondwater laat Antea Group verrichten door een RvA geaccrediteerd laboratorium. Deze accreditatie garandeert dat bij de analyses consequent de juiste en vastgelegde procedures worden gehanteerd zodat de analyseresultaten een hoge betrouwbaarheid hebben. Voor de analyses geldt dat deze conform het Accreditatieschema (AS)3000 zijn uitgevoerd. De analyseresultaten zijn gevalideerd getoetst middels BOTOVA.

Toepassing grond

Het bodemonderzoek geeft inzicht in de milieuhygiënische kwaliteit van de bodem in het kader van het gebruik en/of de bestemming van de onderzochte locatie. Indien echter grond van de locatie wordt afgevoerd voor toepassing elders, volstaan de resultaten van het verrichte bodemonderzoek mogelijk niet. Afhankelijk van de omvang van de af te voeren partij(en) grond en de eisen die door de acceptant of het bevoegd gezag ter plaatse van de nieuwe toepassingslocatie worden gesteld (bijvoorbeeld aanwezigheid van een bodemkwaliteitskaart met bijbehorend bodembeheerplan), dient de grond eventueel nog conform de richtlijnen van het Besluit bodemkwaliteit te worden onderzocht.

Asbest

Met nadruk wordt vermeld dat onderzoek naar de aanwezigheid van asbest in de bodem geen onderdeel uitmaakt van onderzoek dat door Antea Group is uitgevoerd volgens de NEN 5740. Alleen als in de rapportage is vermeld dat er onderzoek conform NEN 5707 is uitgevoerd, is specifiek asbestonderzoek gedaan. Als tijdens het veldwerk in de bodem asbestverdachte materialen zijn opgemerkt, komt dit in de profielbeschrijvingen en de conclusies naar voren.

Toelichting op het uitgevoerde onderzoek

Verkennd bodemonderzoek

Het verkennend bodemonderzoek is uitgevoerd met als richtlijn de NEN 5740+A1. Op basis van de quickscan is voor het onderzoeksgebied de strategie voor een onverdachte lijnvormige locatie (ONV-L) gekozen. Voor hele kleine graafbewegingen is deze strategie vanwege de beperkte lengte van het tracé niet van toepassing. De onderzoeksstrategie is voor deze situaties gebaseerd op de strategie 'verdachte locatie met een plaatselijke bodembelasting met een duidelijke verontreinigingskern (VEP)'. Omdat het onderzoek is uitgevoerd ter voorbereiding van dezelfde werkzaamheden als bij lijnvormige locaties, zijn de criteria voor boordiepte en plaatsing van een peilbuis conform de strategie voor lijnvormige locaties aangehouden.

Verspreid over de onderzoekslocatie zijn boringen verricht. De opgeboorde grond is beoordeeld op het voorkomen van verontreinigingen, beschreven en bemonsterd.

Indien het grondwater zich nabij of binnen de ontgravingsdiepte van de werkzaamheden bevindt, is een peilbuis geplaatst ten behoeve van de monsternamen van het grondwater. De peilbuis is direct na plaatsing grondig afgepompt en minimaal één week later, na nogmaals goed afpompen, bemonsterd voor laboratoriumonderzoek. Voorafgaand aan de bemonstering is de grondwaterstand opgenomen en zijn de zuurgraad (pH), het elektrisch geleidingsvermogen (EC) en de troebelheid gemeten.

Voor het vaststellen van de algemene bodemkwaliteit is de grond onderzocht op het standaard stoffenpakket. Dit betreft analyses op:

- zware metalen (barium, cadmium, kobalt, molybdeen, koper, kwik, lood, nikkel en zink);
- polychloorbifenylen (PCB's; som 7);
- minerale olie (GC; inclusief voorbehandeling);
- polycyclische aromatische koolwaterstoffen (PAK-totaal, 10 stuks volgens VROM);
- percentages lutum, organische- en droge stof.

De selectie van de grond(meng)monsters is gebaseerd op monsterdiepte, bodemtype en veldwaarnemingen.

Voor het vaststellen van de algemene bodemkwaliteit is het grondwater onderzocht op het standaard stoffenpakket. Dit betreft analyses op:

- zware metalen (barium, cadmium, kobalt, koper, kwik, lood, molybdeen, nikkel en zink);
- vluchtige aromaten (benzeen, toluen, xylenen, styreen en ethylbenzeen) en naftaleen;
- vluchtige gechloroerde koolwaterstoffen (VOCl);
- minerale olie (GC).

Toelichting op de toetsingskaders

Toetsingskader achtergrond-, streef- en interventiewaarden

Hieronder wordt uitgebreider op de begrippen achtergrond-, streef- en interventiewaarden en hun betekenis ingegaan.

Bij de toetsing wordt een uitspraak gedaan op parameterniveau én op monsterniveau. Met betrekking tot het bepalen van de achtergrondwaarden kan in sommige gevallen de overall-conclusie op monsterniveau afwijken ten opzichte van de conclusie op parameterniveau als gevolg van de toetsregel die in artikel 4.2.2 van de Regeling bodemkwaliteit staat. In dit artikel wordt beschreven wat onder het overschrijden van de achtergrondwaarden wordt verstaan.

De achtergrondwaarden (AW) zijn landelijk geldende waarden voor een multifunctionele bodemkwaliteit en geven de bovengrens aan voor wat in de dagelijkse praktijk 'schone grond' wordt genoemd. Deze achtergrondwaarden zijn vastgesteld op basis van gehalten zoals deze voorkomen in de bodem van natuur- en landbouwgronden. Dit omdat in dergelijke gronden geen belasting door lokale verontreinigingsbronnen aanwezig wordt geacht. De streefwaarde (S) geeft het concentratieniveau in grondwater aan waarboven wel en waaronder geen sprake is van een aantoonbare verontreiniging.

De interventiewaarde (I) geeft het concentratieniveau in de grond, waterbodem of grondwater aan waarboven de functionele eigenschappen die de bodem voor mens, plant en dier heeft, in ernstige mate kunnen zijn verminderd. In het overheidsbeleid wordt gesproken van een geval van ernstige bodemverontreiniging, indien de gemiddelde concentratie aan één stof de interventiewaarde overschrijdt in tenminste 25 m³ grond/slib of voor het grondwater in tenminste 100 m³ bodemvolume. Over de hoeveelheid grond/slib of grondwater waarop een eventuele overschrijding van de interventiewaarde zich voordoet kan in een eerste onderzoek meestal nog geen betrouwbare uitspraak worden gedaan. Daarom kunnen op basis van de resultaten van dit eerste onderzoek dan ook geen conclusies worden getrokken ten aanzien van het al dan niet ernstig zijn van het verontreinigingsgeval.

Bij de getoetste waarden is tevens een index opgenomen.

Deze index is als volgt berekend: $Index = (GSSD - AW \text{ (of } S)) / (I - AW \text{ (of } S))$. Een negatieve waarde voor de index houdt in dat de gestandaardiseerde meetwaarde (GSSD) lager is dan de achtergrondwaarde. Bij een index boven de 1 ligt de gestandaardiseerde meetwaarde boven de interventiewaarde. Een index tussen de 0 en 0,5 betekent dat de gestandaardiseerde meetwaarde (ver) onder de interventiewaarde ligt. Een index tussen de 0,5 en 1 houdt in dat de gestandaardiseerde meetwaarde (dicht) bij de interventiewaarde ligt. Afhankelijk van de specifieke situatie geeft dit mogelijk aanleiding tot het uitsplitsen van een mengmonster en/of het uitvoeren van een nader onderzoek. Met een nader bodemonderzoek kunnen de ernst en de spoedeisendheid van het geval worden vastgesteld. Een nader onderzoek kan worden uitgevoerd als er een duidelijke indicatie bestaat dat sprake is van een geval van ernstige bodemverontreiniging.

Een geval van ernstige bodemverontreiniging kan zich ook voordoen zonder dat de interventiewaarden worden overschreden. Als een verontreiniging zich zodanig in een ander milieucompartiment (bijv. het grondwater) of objecten (bijv. consumptiegewassen) verspreidt dat daar schadelijke effecten kunnen optreden, is er sprake van een geval van ernstige bodemverontreiniging. Ook als het bij puntbronnen van verontreinigingen (bijv. op grond van berekeningen) waarschijnlijk is dat zonder maatregelen op korte termijn (binnen maximaal enkele maanden) een verontreiniging van eerder genoemde 25 of 100 m³ bodemvolume kan optreden, is er sprake van een geval van ernstige bodemverontreiniging.

Bij de toetsing worden de gemeten gehalten in grondmonsters aan de hand van geanalyseerde of geschatte gehalten organisch stof en lutum gevalideerd omgerekend middels BOTOVA naar zogenaamde standaardbodemcondities (bodem met 10% organische stof en 25% lutum). Indien de gehalten of concentraties in grond- en grondwatermonsters lager zijn dan de gerapporteerde rapportagegrens worden deze gevalideerd herberekend middels BOTOVA tot een gestandaardiseerde meetwaarde (gerapporteerde rapportagegrens maal 0,7). Deze gestandaardiseerde meetwaarden (GSSD) worden vergeleken met de normwaarden.

Barium

In de Circulaire bodemsanering per 1 juli 2013 is aangegeven dat de norm voor barium tijdelijk is ingetrokken. Gebleken is namelijk dat de interventiewaarde voor barium lager was dan het gehalte dat van nature in de bodem voorkomt. Indien sprake is van verhoogde bariumgehalten ten opzichte van de natuurlijke achtergrond als gevolg van een antropogene bron, kan dit gehalte worden beoordeeld op basis van de voormalige interventiewaarde voor barium van 920 mg/kg ds (voor standaardbodem). Analyses op barium dienen wel nog te worden uitgevoerd, maar de resultaten hoeven dus niet meer getoetst te worden, tenzij een duidelijke antropogene bron aanwezig is. Het gemeten gehalte aan barium is conform de circulaire bodemsanering per 1 juli 2013, niet getoetst aan de voormalige interventiewaarde. Dit in verband met het voor deze parameter ontbreken van een aanwijsbare antropogene bron.

Toetsingskader Besluit bodemkwaliteit

De gemeten gehalten in een partij grond worden getoetst aan de maximale waarden en rekenregels uit het Besluit- en de Regeling bodemkwaliteit, specifiek de regels die gelden voor het volgens het generieke kader toepassen op landbodem. De mate van overschrijden van de bovengenoemde maximale waarden bepaalt tot welke klasse een toe te passen partij grond of de ontvangende landbodem behoort. Deze classificatie is echter alleen mogelijk indien de monsterneming en het laboratoriumonderzoek zijn uitgevoerd door bij regeling van Onze Ministers bepaalde methoden alsmede door een persoon of instelling die daarvoor beschikt over een erkenning.

De op basis van de bovenstaande maximale waarden in te delen klassen zijn:

Achtergrondwaarde

De landbodem dan wel een toe te passen partij grond wordt geclassificeerd als 'altijd toepasbaar' (oftewel schoon), wanneer de gemeten gehalten de achtergrondwaarden niet overschrijden. In artikel 4.2.2 van de Regeling is beschreven wat onder het overschrijden van de achtergrondwaarden wordt verstaan.

Kwaliteitsklasse 'wonen'

De kwaliteit van een partij grond die op landbodem wordt toegepast, wordt beoordeeld als de kwaliteitsklasse 'wonen', wanneer de gemeten gehalten de bovengenoemde achtergrondwaarden overschrijden maar lager zijn dan de maximale waarden voor de bodemkwaliteitsklasse 'wonen' (zie artikel 4.4.1 van de Regeling). De kwaliteit van de ontvangende landbodem wordt beoordeeld als de kwaliteitsklasse 'wonen', wanneer de gemeten gehalten de bovengenoemde achtergrondwaarden overschrijden maar lager zijn dan de maximale waarden voor de bodemkwaliteitsklasse 'wonen'. In artikel 4.10.2 van de Regeling is beschreven wat onder het overschrijden van de maximale waarden voor de kwaliteitsklasse 'wonen' wordt verstaan.

Kwaliteitsklasse 'industrie'

De kwaliteit van de ontvangende landbodem alsmede van een partij grond die op landbodem wordt toegepast, wordt beoordeeld als de kwaliteitsklasse 'industrie' wanneer de gemeten gehalten de maximale waarden voor de kwaliteitsklasse 'wonen' overschrijden, maar lager zijn dan de maximale waarden voor de bodemkwaliteitsklasse 'industrie' (zie artikel 4.4.1 en 4.10.2 van de Regeling).

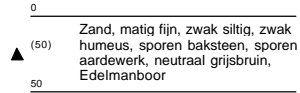
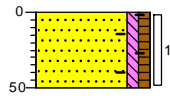
Niet toepasbare grond

Wanneer de gemeten gehalten in een partij grond de maximale waarden voor de kwaliteitsklasse 'industrie' overschrijden (en wordt geclassificeerd als 'niet toepasbaar > industrie' of 'niet toepasbaar > interventiewaarde'), dan komt deze grond niet in aanmerking voor hergebruik volgens het generieke toetsingskader of verwerking in een grootschalige bodemtoepassing. In dat geval dient te worden nagegaan of mogelijk wordt voldaan aan de voorwaarden voor het gebiedsspecifieke toetsingskader (art. 44 t/m 53 van het Besluit).

Bijlage 2 Profielbeschrijvingen en veldwaarnemingen

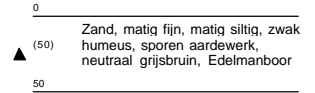
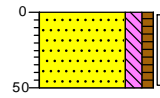
Boring: 001

Datum: 23-5-2018
Boormeester: Gerhard Nijhof
X-coördinaat: 192578,36
Y-coördinaat: 437444,10



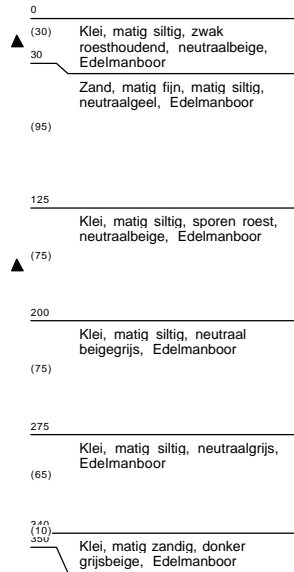
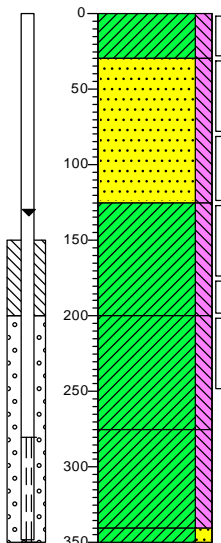
Boring: 002

Datum: 23-5-2018
Boormeester: Gerhard Nijhof
X-coördinaat: 92589,62
Y-coördinaat: 437433,00



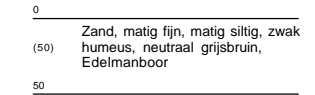
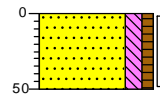
Boring: 003

Datum: 23-5-2018
Boormeester: Gerhard Nijhof
X-coördinaat: 192580,05
Y-coördinaat: 437435,07



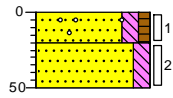
Boring: 004

Datum: 23-5-2018
Boormeester: Gerhard Nijhof
X-coördinaat: 192571,20
Y-coördinaat: 437434,35



Boring: 005

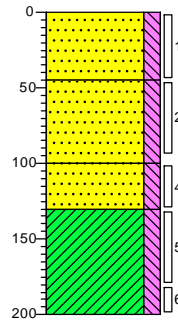
Datum: 23-5-2018
Boormeester: Gerhard Nijhof
X-coördinaat: 192580,17
Y-coördinaat: 437435,12



0
(20) Zand, matig fijn, matig siltig, zwak humeus, zwak grindhoudend, neutraal grijsbruin, Edelmanboor
(30)
50 Zand, matig fijn, matig siltig, donker beigegeel, Edelmanboor

Boring: 006

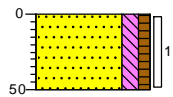
Datum: 23-5-2018
Boormeester: Gerhard Nijhof
X-coördinaat: 192564,04
Y-coördinaat: 437429,16



0
(45) Zand, zeer fijn, matig siltig, zwak wortelhoudend, licht beige grijs, Edelmanboor
45
(55) Zand, matig grof, matig siltig, sporen klei, donker geelbeige, Edelmanboor
100
(30) Zand, matig grof, matig siltig, neutraalgeel, Edelmanboor
130
Klei, matig siltig, sporen roest, neutraalbeige, Edelmanboor
▲ (70)
200

Boring: 007

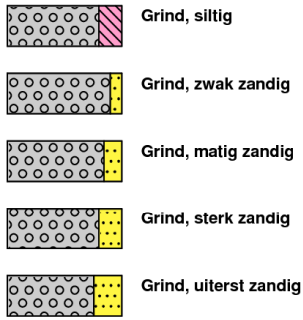
Datum: 23-5-2018
Boormeester: Gerhard Nijhof
X-coördinaat: 192566,81
Y-coördinaat: 37418,83



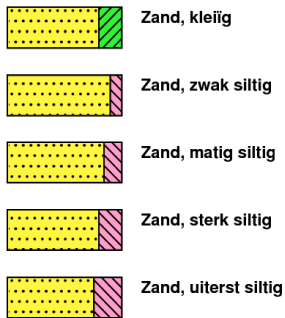
0
(50) Zand, matig fijn, matig siltig, zwak humeus, neutraal grijsbruin, Edelmanboor
50

Legenda (conform NEN 5104)

grind



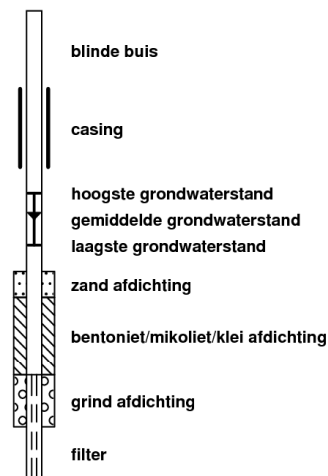
zand



veen



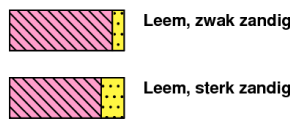
peilbuis



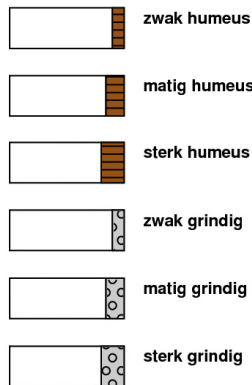
klei



leem



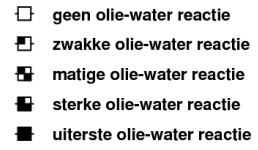
overige toevoegingen



geur



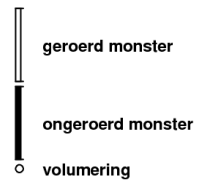
olie




p.i.d.-waarde



monsters



overig



**Bijlage 3 Toetsing grondmonsters aan Wet
bodembescherming**

Verkennd bodemonderzoek

Zandsevoetpad 5 te Huissen

projectnummer 433579

11 juni 2018, revisie 00

Dhr. R. van Aalten



Analyseresultaten grond		BG			OG		
Boringnummer		001, 002, 004 ... 007			006, 003		
Monstertraject (m -mv)		0,00-0,50			1,25-2,00		
Analysedatum		23-05-2018			23-05-2018		
Monsterconclusie Wbb		Overschrijding achtergrondwaarde			Voldoet aan achtergrondwaarde		
BODEMKUNDIG							
Droge stof	%	88,30			76,60		
Lutum	% ds	6,1			11,4		
Organische stof	% ds	3,3			4,5		
METALEN							
	Eenheid	Meetw	GSSD	Index	Meetw	GSSD	Index
Barium	mg/kg ds	69	177 ⁽⁶⁾		93	166 ⁽⁶⁾	
Cadmium	mg/kg ds	0,46	0,710	0,01	< 0,2	0,200	-0,03
Kobalt	mg/kg ds	4,4	10,700	-0,02	8,5	14,700	0,00
Koper	mg/kg ds	20	35	-0,03	12	18	-0,15
Kwik	mg/kg ds	0,1	0,100	0,00	< 0,05	0,040	0,00
Lood	mg/kg ds	61	87	0,08	14	18	-0,07
Molybdeen	mg/kg ds	< 1,5	1,100	0,00	< 1,5	1,100	0,00
Nikkel	mg/kg ds	14	30	-0,08	25	41	0,09
Zink	mg/kg ds	130	248	0,19	47	72	-0,12
PAK							
	Eenheid	Meetw	GSSD	Index	Meetw	GSSD	Index
Anthraceen	mg/kg ds	< 0,05	0,040		< 0,05	0,040	
Benzo(a)anthraceen	mg/kg ds	0,25	0,250		< 0,05	0,040	
Benzo(a)pyreen	mg/kg ds	0,25	0,250		< 0,05	0,040	
Benzo(g,h,i)peryleen	mg/kg ds	0,22	0,220		< 0,05	0,040	
Benzo(k)fluorantheen	mg/kg ds	0,16	0,160		< 0,05	0,040	
Chryseen	mg/kg ds	0,27	0,270		< 0,05	0,040	
Fenanthreen	mg/kg ds	0,16	0,160		< 0,05	0,040	
Fluorantheen	mg/kg ds	0,41	0,410		< 0,05	0,040	
Indeno-(1,2,3-c,d)pyreen	mg/kg ds	0,2	0,200		< 0,05	0,040	
Naftaleen	mg/kg ds	< 0,05	0,040		< 0,05	0,040	
PAK 10 VROM	mg/kg ds		2	0,01		0,350	-0,03
PAK 10 VROM (0,7 factor)	mg/kg ds	2			0,35		
OVERIGE (ORG.) VERBINDINGEN							
	Eenheid	Meetw	GSSD	Index	Meetw	GSSD	Index
Minerale olie C10 - C12	mg/kg ds	< 3	6 ⁽⁶⁾		< 3	5 ⁽⁶⁾	
Minerale olie C10 - C40	mg/kg ds	< 35	74	-0,02	< 35	54	-0,03
Minerale olie C12 - C16	mg/kg ds	< 5	11 ⁽⁶⁾		< 5	8 ⁽⁶⁾	
Minerale olie C16 - C21	mg/kg ds	< 5	11 ⁽⁶⁾		< 5	8 ⁽⁶⁾	
Minerale olie C21 - C30	mg/kg ds	15	45 ⁽⁶⁾		< 11	17 ⁽⁶⁾	
Minerale olie C30 - C35	mg/kg ds	10	30 ⁽⁶⁾		< 5	8 ⁽⁶⁾	
Minerale olie C35 - C40	mg/kg ds	< 6	13 ⁽⁶⁾		< 6	9 ⁽⁶⁾	

TOELICHTING

Wet bodembescherming (Wbb)

- Gehalte kleiner dan of gelijk aan de achtergrondwaarde
- Gehalte groter dan de achtergrondwaarde, maar index maximaal gelijk aan 0,5
- Gehalte groter dan de achtergrondwaarde en index groter dan 0,5, maar maximaal gelijk aan 1
- Gehalte groter dan de interventiewaarde

GSSD: Gestandaardiseerde meetwaarde

6: Heeft geen normwaarde

Verkennd bodemonderzoek

Zandsevoetpad 5 te Huissen

projectnummer 433579

11 juni 2018, revisie 00

Dhr. R. van Aalten



Analyseresultaten grond		BG			OG		
PCB'S	Eenheid	Meetw	GSSD	Index	Meetw	GSSD	Index
PCB (som 7)	mg/kg ds		0,028	0,01		0,012	-0,01
PCB (som 7, 0,7 factor)	mg/kg ds	0,0091			0,0052		
PCB 101	mg/kg ds	< 0,001	0,002		< 0,001	0,002	
PCB 118	mg/kg ds	0,0014	0,004		0,001	0,002	
PCB 138	mg/kg ds	0,003	0,009		< 0,001	0,002	
PCB 153	mg/kg ds	0,0019	0,006		< 0,001	0,002	
PCB 180	mg/kg ds	< 0,001	0,002		< 0,001	0,002	
PCB 28	mg/kg ds	< 0,001	0,002		< 0,001	0,002	
PCB 52	mg/kg ds	< 0,001	0,002		< 0,001	0,002	

TOELICHTING

Wet bodembescherming (Wbb)

- Gehalte kleiner dan of gelijk aan de achtergrondwaarde
- Gehalte groter dan de achtergrondwaarde, maar index maximaal gelijk aan 0,5
- Gehalte groter dan de achtergrondwaarde en index groter dan 0,5, maar maximaal gelijk aan 1
- Gehalte groter dan de interventiewaarde

GSSD: Gestandaardiseerde meetwaarde

**Bijlage 4 Toetsing grondwatermonsters aan Wet
bodembescherming**

Analyseresultaten grondwater	003-1-1
Filter (m -mv)	2,80-3,50
Analysedatum	31-05-2018
Monsterconclusie Wbb	Overschrijding streefwaarde

BODEMKUNDIG

Grondwaterstand	m -mv	1,34
pH		7,55
EC	µS/cm	740
Troebelheid	NTU	8

METALEN

	Eenheid	Meetw	GSSD	Index
Barium	µg/l	61	61	0,02
Cadmium	µg/l	< 0,2	0,100	-0,05
Kobalt	µg/l	< 2	1	-0,24
Koper	µg/l	2,5	2,500	-0,21
Kwik	µg/l	< 0,05	0,040	-0,04
Lood	µg/l	< 2	1	-0,23
Molybdeen	µg/l	< 2	1	-0,01
Nikkel	µg/l	< 3	2	-0,22
Zink	µg/l	< 10	7	-0,08

AROMATISCHE VERBINDINGEN

	Eenheid	Meetw	GSSD	Index
Benzeen	µg/l	< 0,2	0,100	0,00
BTEX (som)	µg/l	< 0,9		
Ethylbenzeen	µg/l	< 0,2	0,100	-0,03
meta-/para-Xyleen	µg/l	< 0,2	0,100	
ortho-Xyleen	µg/l	< 0,1	0,100	
Som 16 Aromatische oplosmiddelen	µg/l		0,770 ^(2,14)	
Styreen	µg/l	< 0,2	0,100	-0,02
Tolueen	µg/l	< 0,2	0,100	-0,01
Xylenen (som)	µg/l		0,210	0,00
Xylenen (som, 0,7 factor)	µg/l	0,21		

PAK

	Eenheid	Meetw	GSSD	Index
Naftaleen	µg/l	< 0,02	0,010	0,00
PAK 10 VROM	-		0 ⁽¹¹⁾	

TOELICHTING**Wet bodembescherming (Wbb)**

- Concentratie kleiner dan of gelijk aan de streefwaarde
- Concentratie groter dan de streefwaarde, maar index maximaal gelijk aan 0,5
- Concentratie groter dan de streefwaarde en index groter dan 0,5, maar maximaal gelijk aan 1
- Concentratie groter dan de interventiewaarde

GSSD: Gestandaardiseerde meetwaarde

2: Enkele parameters ontbreken in de som

11: Enkele parameters ontbreken in de berekening van de somfractie

14: Streefwaarde ontbreekt zorgplicht van toepassing

Analyseresultaten grondwater

003-1-1

GECHLOOREERDE KOOLWATERSTOFFEN	Eenheid	Meetw	GSSD	Index
1,1,1-Trichloorethaan	µg/l	< 0,1	0,100	0,00
1,1,2-Trichloorethaan	µg/l	< 0,1	0,100	0,00
1,1-Dichloorethaan	µg/l	< 0,2	0,100	-0,01
1,1-Dichlooretheen	µg/l	< 0,1	0,100	0,01
1,1-Dichloorpropan	µg/l	< 0,2	0,100	
1,2-Dichloorethaan	µg/l	< 0,2	0,100	-0,02
1,2-Dichlooretheen (som cis + trans)	µg/l		0,140	0,01
1,2-Dichloorpropan	µg/l	< 0,2	0,100	
1,3-Dichloorpropan	µg/l	< 0,2	0,100	
1,2-Dichloorethenen	µg/l	0,14		
cis-1,2-Dichlooretheen	µg/l	< 0,1	0,100	
CKW	µg/l	< 1,6		
Dichloormethaan	µg/l	< 0,2	0,100	0,00
Dichloorpropanen	µg/l	0,42		
Dichloorpropanen (som)	µg/l		0,420	0,00
Monochlooretheen (Vinylchloride)	µg/l	< 0,1	0,100	0,02
Tetrachlooretheen (Per)	µg/l	< 0,1	0,100	0,00
Tetrachloormethaan (Tetra)	µg/l	< 0,1	0,100	0,01
trans-1,2-Dichlooretheen	µg/l	< 0,1	0,100	
Tribroommethaan	µg/l	< 0,2	0,100 ⁽¹⁴⁾	
Trichlooretheen (Tri)	µg/l	< 0,2	0,100	-0,05
Trichloormethaan	µg/l	< 0,2	0,100	-0,01

OVERIGE (ORG.) VERBINDINGEN	Eenheid	Meetw	GSSD	Index
Minerale olie C10 - C12	µg/l	< 10	7 ⁽⁶⁾	
Minerale olie C10 - C40	µg/l	< 50	35	-0,03
Minerale olie C12 - C16	µg/l	< 10	7 ⁽⁶⁾	
Minerale olie C16 - C21	µg/l	< 10	7 ⁽⁶⁾	
Minerale olie C21 - C30	µg/l	< 15	11 ⁽⁶⁾	
Minerale olie C30 - C35	µg/l	< 10	7 ⁽⁶⁾	
Minerale olie C35 - C40	µg/l	< 10	7 ⁽⁶⁾	

TOELICHTING

Wet bodembescherming (Wbb)

- Concentratie kleiner dan of gelijk aan de streefwaarde
- Concentratie groter dan de streefwaarde, maar index maximaal gelijk aan 0,5
- Concentratie groter dan de streefwaarde en index groter dan 0,5, maar maximaal gelijk aan 1
- Concentratie groter dan de interventiewaarde

GSSD: Gestandaardiseerde meetwaarde

6: Heeft geen normwaarde

14: Streefwaarde ontbreekt zorgplicht van toepassing

Bijlage 5 Normen grond Wet bodembescherming

Achtergrondwaarden en interventiewaarden grond⁹ (gehalten in mg/kg ds)

Stof	Achtergrond- waarde	Interventie- waarde
1. Metalen		
Antimoon	4,0*	22
Arseen	20	76
Barium	-	- ⁸
Cadmium	0,60	13
Chroom III	55	180
Chroom VI	-	78
Kobalt	15	190
Koper	40	190
Kwik (anorganisch)	0,15	36
Kwik (organisch)	-	4
Lood	50	530
Molybdeen	1,5*	190
Nikkel	35	100
Zink	140	720
Beryllium	-	30 [#]
Seleen	-	100 [#]
Tellurium	-	600 [#]
Thallium	-	15 [#]
Tin	6,5	900 [#]
Vanadium	80	250 [#]
Zilver	-	15 [#]
2. Overige organische stoffen		
Chloride ¹³	-	-
Cyanide (vrij) ⁵	3,0	20
Cyanide (complex) ⁶	5,5	50
Thiocynaat	6,0	20
3. Aromatische verbindingen		
Benzeen	0,20*	1,1
Ethylbenzeen	0,20*	110
Tolueen	0,20*	32
Xylenen (som) ¹	0,45*	17
Styreen (vinylbenzeen)	0,25*	86
Fenol	0,25	14
Cresolen (som) ¹	0,30*	13
Dodecylbenzeen	0,35*	1000 [#]
Aromatische oplosmiddelen ^{1,7}	2,5*	200 [#]
Dihydroxybenzenen (som) ¹²	-	8 [#]
4. Polycyclische aromatische koolwaterstoffen (PAK)		
PAK's (totaal) (som 10) ¹	1,5	40
5. Gechloreerde koolwaterstoffen		
A. (Vluchtige koolwaterstoffen)		
Monochlooretheen (Vinylchloride) ²	0,10*	0,1
Dichloormethaan	0,10	3,9
1,1-dichloorethaan	0,20*	15
1,2-dichloorethaan	0,20*	6,4
1,1-dichlooretheen ²	0,30*	0,3
1,2-dichlooretheen (som) ¹	0,30*	1
Dichloorpropanen (som) ¹	0,80*	2
Trichloormethaan (chloroform)	0,25*	5,6
1,1,1-trichloorethaan	0,25*	15
1,1,2-trichloorethaan	0,30*	10
Trichlooretheen (Tri)	0,25*	2,5
Tetrachloormethaan (Tetra)	0,30*	0,7
Tetrachlooretheen (Per)	0,15	8,8
B. Chloorbenzenen		
Monochloorbenzeen	0,20*	15
Dichloorbenzenen (som) ¹	2,0*	19
Trichloorbenzenen (som) ¹	0,015*	11
Tetrachloorbenzenen (som) ¹	0,0090*	2,2
Pentachloorbenzenen	0,0025	6,7
Hexachloorbenzeen	0,0085	2
C. Chloorfenolen		
Monochloorfenolen (som) ¹	0,045	5,4
Dichloorfenolen (som) ¹	0,20*	22
Trichloorfenolen (som) ¹	0,0030*	22
Tetrachloorfenolen (som) ¹	0,015*	21
Pentachloorfenol	0,0030*	12

Stof	Achtergrond- waarde	Interventie- waarde
D. Polychloorbifenylen (PCB's)		
PCB's (som 7) ¹	0,020	1
E. Overige gechloreerde koolwaterstoffen		
Monochlooranilinen (som) ¹	0,20*	50
Dioxine (som TEQ) ¹	0,000055*	0,00018
Chloornaftaleen (som) ¹	0,070*	23
Dichlooranilinen	-	50 [#]
Trichlooranilinen	-	10 [#]
Tetrachlooranilinen	-	30 [#]
Pentachlooranilinen	0,15*	10 [#]
6. Bestrijdingsmiddelen		
A. Organochloor-bestrijdingsmiddelen		
Chlooraan (som) ¹	0,0020	4
DDT (som) ¹	0,20	1,7
DDE (som) ¹	0,10	2,3
DDD (som) ¹	0,020	34
Aldrin	-	0,32
Drins (som) ¹	0,015	4
α-endosulfan	0,00090	4
α-HCH	0,0010	17
β-HCH	0,0020	1,6
γ-HCH (lindaan)	0,0030	1,2
Heptachloor	0,00070	4
Heptachloorepoxide (som) ¹	0,0020	4
Hexachloorbutadieen	0,003*	-
organochloorhoudende bestrijdingsmiddelen (som landbodem)	0,40	-
B. Organofosforpesticiden		
Azinfosmethyl	0,0075*	2 [#]
C. Organotinbestrijdingsmiddelen		
Organotinverbindingen (som) ^{1,10}	0,15	2,5
tributyltin (TBT) ¹⁰	0,065	-
D. Chloorfenoxo-azijnzuur herbiciden		
MCPA	0,55*	4
E. Overige bestrijdingsmiddelen		
Atrazine	0,035*	0,71
Carbaryl	0,15*	0,45
Carbofuran ²	0,017*	0,017
4-chloormethylfenolen	0,60*	15 [#]
Organostikstof- en organofosfor bestrijdingsmiddelen (som)	0,090*	-
Maneb	-	22 [#]
7. Overige stoffen		
Asbest ³	-	100
Cyclohexanon	2,0*	150
Dimethyl ftalaat ¹¹	0,045*	82
Diethyl ftalaat ¹¹	0,045*	53
Di-isobutyl ftalaat ¹¹	0,045*	17
Dibutyl ftalaat ¹¹	0,070*	36
Butyl benzylftalaat ¹¹	0,070*	48
Dihexyl ftalaat ¹¹	0,070*	220
Di(2-ethylhexyl)ftalaat ¹¹	0,045*	60
Minerale olie ⁴	190	5000
Pyridine	0,15*	11
Tetrahydrofuran	0,45	7
Tetrahydrothiofeen	1,5*	8,8
Tribroommethaan (bromoform)	0,20*	75
Acrylonitril	0,1*	0,1 [#]
Butanol (1-butanol)	2,0*	30 [#]
1,2 butylacetaat	2,0*	200 [#]
Ethylacetaat	2,0*	75 [#]
Diethyleen glycol	8,0	270 [#]
Ethyleen glycol	5,0	100 [#]
Formaldehyde	0,1*	0,1 [#]
Isopropanol (2-propanol)	0,75	220 [#]
Methanol	3,0	30 [#]
Methylethylketon	2,0*	35 [#]
Methyl-tert-butyl ether (MTBE)	0,20*	100 [#]

Toelichting:

- * *Achtergrondwaarde is gebaseerd op de bepalingsgrens (intralaboratorium reproduceerbaarheid), omdat onvoldoende data beschikbaar zijn om een betrouwbare P95 af te leiden.*
- # Voor deze stof is geen interventiewaarde vastgesteld, het gehalte betreft een niveau voor ernstige verontreiniging (INEV).
- ¹ Voor de samenstelling van de somparameters wordt verwezen naar bijlage N van de Regeling bodemkwaliteit.
Voor de berekening van de som TEQ voor dioxine wordt verwezen naar bijlage B van de Regeling Bodemkwaliteit. Voor het optellen van meetwaarden beneden de bepalingsgrens wordt verwezen naar bijlage G onderdeel IV van de Regeling bodemkwaliteit.
- ² De interventiewaarde voor grond voor deze stof is gelijk of kleiner dan de bepalingsgrens (intralaboratorium reproduceerbaarheid). Indien de stof wordt aangetoond moeten de risico's nader worden onderzocht. Bij het aantreffen van vinylchloride of 1,1-dichlooretheen in grond moet tevens het grondwater worden onderzocht.
- ³ Gewogen norm (concentratie serpentijn asbest + 10 x concentratie amfibool asbest). Deze eis bedraagt 0 mg/kg ds indien niet is voldaan aan artikel 2, onder b, van het Productenbesluit Asbest.
- ⁴ De definitie van minerale olie wordt beschreven bij de analysenorm. Indien er sprake is van een verontreiniging met mengsels (bijvoorbeeld benzine of huisbrandolie) dan dient naast het alkaangehalte ook het gehalte aan aromatische en/of polycyclische aromatische koolwaterstoffen bepaald te worden. Met deze somparameter is om praktische redenen volstaan. Nadere toxicologische en chemische differentiatie worden bestudeerd.
- ⁵ Bij gehalten die de achtergrondwaarden overschrijden moet rekening worden gehouden met de mogelijkheid van uitdamping. Wanneer uitdamping naar binnenlucht zou kunnen optreden, moet bij overschrijding van de achtergrondwaarde worden gemeten in de bodemlucht en moet worden getoetst aan de TCL (Toxicologisch Toelaatbare Concentratie in Lucht).
- ⁶ Het gehalte cyanide-complex is gelijk aan het gehalte cyanide-totaal minus het gehalte cyanide-vrij, bepaald conform NEN-EN-ISO 14403-1:2012, NEN-EN-ISO 14403-2:2012 en NEN-ISO 17380:2013. Indien geen cyanide-vrij wordt verwacht, mag het gehalte cyanide-complex gelijk worden gesteld aan het gehalte cyanide-totaal (en hoeft dus alleen het gehalte cyanide-totaal te worden gemeten).
- ⁷ De achtergrondwaarde van deze somparameter gaat uit van de aanwezigheid van meerdere van de 16 componenten, die tot deze somparameter worden gerekend (zie bijlage N van de Regeling bodemkwaliteit). De hoogte van de achtergrondwaarde is gebaseerd op de som van de bepalingsgrenzen vermenigvuldigd met 0,7. Sommige componenten zijn tevens individueel genormeerd. Binnen de somparameter mag de achtergrondwaarde van de individueel genormeerde componenten niet worden overschreden. Voor de componenten, die niet individueel zijn genormeerd, geldt per component een maximum gehalte van 0,45 mg/kg ds voor de achtergrondwaarde.
- ⁸ De norm voor barium is tijdelijk ingetrokken. Gebleken is dat de interventiewaarde voor barium lager was dan het gehalte dat van nature in de bodem voorkomt. Indien er sprake is van verhoogde bariumgehalten ten opzichte van de natuurlijke achtergrond als gevolg van een antropogene bron, kan dit gehalte worden beoordeeld op basis van de voormalige interventiewaarde voor barium van 920 mg/kg. Deze voormalige interventiewaarde is op dezelfde manier onderbouwd als de interventiewaarde voor de meeste andere metalen en is voor barium inclusief een natuurlijk achtergrondgehalte van 190 mg/kg ds.
- ⁹ Voor het omgaan met meetwaarden beneden de bepalingsgrens van het laboratorium wordt verwezen naar bijlage G onderdeel IV van de Regeling bodemkwaliteit.
- ¹⁰ De eenheid voor organotinverbindingen is mg Sn/kg ds.
- ¹¹ Het is onzeker of de achtergrondwaarden voor ftalaten meetbaar zijn. Toekomstige ervaringen moeten uitwijzen of sprake is van een knelpunt.
- ¹² Onder dihydroxybenzenen (som) wordt verstaan: de som van catechol, resorcinol en hydrochinon
- ¹³ Voor het toepassen van zeezand geldt de norm van 200 mg/kg ds. Bij het toepassen van zeezand op plaatsen waar een direct contact is of mogelijk is met brak water of zeewater met van nature een chloride-concentratie van meer dan 5.000 mg/l, geldt voor chloride geen maximale waarde.

**Bijlage 6 Normen grondwater Wet
bodembescherming**

Streefwaarden en interventiewaarden grondwater⁹ (concentraties in µg/l)

Stof	Streefwaarde ⁷		Interventie-waarde
	Ondiep (< 10 m -mv.)	Diep (> 10 m -mv.)	
1. Metalen			
Antimoon	-	0,15*	20
Arseen	10	7,2	60
Barium	50	200	625
Cadmium	0,4	0,06*	6
Chroom	1	2,5	30
Kobalt	20	0,7*	100
Koper	15	1,3*	75
Kwik	0,05	0,01*	0,3
Lood	15	1,7*	75
Molybdeen	5	3,6	300
Nikkel	15	2,1*	75
Zink	65	24	800
Beryllium	-	0,05 *	15 [#]
Seleen	-	0,07	160 [#]
Tellurium	-	-	70 [#]
Thallium	-	2*	7 [#]
Tin	-	2,2*	50 [#]
Vanadium	-	1,2*	70 [#]
Zilver	-	-	40 [#]
2. Overige organische stoffen			
Chloride	100000		-
Cyanide (vrij)	5		1500
Cyanide (complex)	10		1500
Thiocyanaat	-		1500
3. Aromatische verbindingen			
Benzeen	0,2 *		30
Ethylbenzeen	4		150
Tolueen	7		1000
Xylenen (som) ¹	0,2 *		70
Styreen (vinylbenzeen)	6		300
Fenol	0,2		2000
Cresolen (som) ¹	0,2		200
Dodecylbenzeen	-		0,02 [#]
Aromatische oplosmiddelen ¹	-		150 [#]
Catechol (o-dihydroxybenzeen)	0,2		1250 [#]
Resorcinol (m-dihydroxybenzeen)	0,2		600 [#]
Hydrochinon (p-dihydroxybenzeen)	0,2		800 [#]
4. Polycyclische aromatische koolwaterstoffen (PAK)⁵			
Naftaleen	0,01*		70
Fenantreen	0,003*		5
Antraceen	0,0007*		5
Fluorantheen	0,003*		1
Chryseen	0,003*		0,2
Benzo(a)antraceen	0,0001*		0,5
Benzo(a)pyreen	0,0005*		0,05
Benzo(k)fluorantheen	0,0004*		0,05
Indeno(1,2,3cd)pyreen	0,0004*		0,05
Benzo(ghi)peryleen	0,0003*		0,05
5. Gechloreerde koolwaterstoffen			
A. (Vluchtige koolwaterstoffen)			
Monochlooretheen (Vinylchloride)	0,01*		5
Dichloormethaan	0,01*		1000
1,1-dichloorethaan	7		900
1,2-dichloorethaan	7		400
1,1-dichlooretheen	0,01*		10
1,2-dichlooretheen (som) ¹	0,01*		20
Dichloorpropanen (som) ¹	0,8*		80
Trichloormethaan (chloroform)	6		400
1,1,1-trichloorethaan	0,01*		300
1,1,2-trichloorethaan	0,01*		130
Trichlooretheen (Tri)	24		500
Tetrachloormethaan (Tetra)	0,01*		10
Tetrachlooretheen (Per)	0,01*		40
B. Chloorbenzenen⁵			
Monochloorbenzeen	7		180
Dichloorbenzenen (som) ¹	3		50
Trichloorbenzenen (som) ¹	0,01*		10
Tetrachloorbenzenen (som) ¹	0,01*		2,5
Pentachloorbenzenen	0,003*		1
Hexachloorbenzeen	0,0009*		0,5

Stof	Streefwaarde ⁷	Interventie-waarde
C. Chloorfenolen⁵		
Monochloorfenolen (som) ¹	0,3	100
Dichloorfenolen (som) ¹	0,2	30
Trichloorfenolen (som) ¹	0,03	10
Tetrachloorfenolen (som) ¹	0,01	10
Pentachloorfenol	0,04	3
D. Polychloorbifenylen (PCB's)		
PCB's (som 7) ¹	0,01*	0,01
E. Overige gechloreerde koolwaterstoffen		
Monochlooranilinen (som) ¹	-	30
Chloornaftaleen (som) ¹	-	6
Dichlooranilinen	-	100 [#]
Trichlooranilinen	-	10 [#]
Tetrachlooranilinen	-	10 [#]
Pentachlooranilinen	-	1 [#]
4-chloormethylfenolen	-	350 [#]
Dioxine (som TEQ) ¹	-	0,000001 [#]
6. Bestrijdingsmiddelen		
A. Organochloor-bestrijdingsmiddelen		
Chlooraam (som) ¹	0,00002*	0,2
DDT (som) ¹	-	-
DDE (som) ¹	-	-
DDD (som) ¹	-	-
DDT/DDE/DDD (som) ¹	0,000004*	0,01
Aldrin	0,000009*	-
Dieldrin	0,0001*	-
Endrin	0,00004*	-
Drins (som) ¹	-	0,1
α-endosulfan	0,0002*	5
α-HCH	0,033	-
β-HCH	0,008*	-
γ-HCH (lindaan)	0,009*	-
HCH-verbindingen (som) ¹	0,05	1
Heptachloor	0,000005*	0,3
Heptachloorepoxide (som) ¹	0,000005*	3
C. Organotinbestrijdingsmiddelen		
Organotinverbindingen (som) ¹	0,00005 - 0,016	0,7
D. Chloorfenoxo-azijnzuur herbiciden		
MCPA	0,02	50
E. Overige bestrijdingsmiddelen		
Atrazine	0,029	150
Carbaryl	0,002	60
Carbofuran	0,009	100
Azinfosmethyl	0,0001	2 [#]
Maneb	0,00005	0,1 [#]
7. Overige stoffen		
Cyclohexanon	0,5	15000
Dimethyl ftalaat	-	-
Diethyl ftalaat	-	-
Di-isobutyl ftalaat	-	-
Dibutyl ftalaat	-	-
Butyl benzylftalaat	-	-
Dihexyl ftalaat	-	-
Di(2-ethylhexyl)ftalaat	-	-
Ftalaten (som) ¹	0,5	5
Minerale olie ⁴	50 *	600
Pyridine	0,5	30
Tetrahydrofuran	0,5	300
Tetrahydrothiofeen	0,5	5000
Tribroommethaan (bromoform)	-	630
Acrylonitril	0,08	5 [#]
Butanol	-	5600 [#]
1,2 butylacetaat	-	6300 [#]
Ethylacetaat	-	15000 [#]
Diethyleen glycol	-	13000 [#]
Ethyleen glycol	-	5500 [#]
Formaldehyde	-	50 [#]
Isopropanol	-	31000 [#]
Methanol	-	24000 [#]
Methylethylketon	-	6000 [#]
Methyl-tert-butyl ether (MTBE)	-	9400 [#]

Toelichting:

- # Voor deze stof is geen interventiewaarde vastgesteld, de concentratie betreft een niveau voor ernstige verontreiniging (INEV).
- ¹ Voor de samenstelling van de somparameters wordt verwezen naar bijlage N van de Regeling bodemkwaliteit.
Voor de berekening van de som TEQ voor dioxine wordt verwezen naar bijlage B van de Regeling Bodemkwaliteit. Voor het optellen van meetwaarden beneden de bepalingsgrens wordt verwezen naar bijlage G onderdeel IV van de Regeling bodemkwaliteit.
- ⁴ De definitie van minerale olie wordt beschreven bij de analysenorm. Indien er sprake is van een verontreiniging met mengsels (bijvoorbeeld benzine of huisbrandolie) dan dient naast de alkaanconcentratie ook de concentratie aan aromatische en/of polycyclische aromatische koolwaterstoffen bepaald te worden. Met deze somparameter is om praktische redenen volstaan. Nadere toxicologische en chemische differentiatie worden bestudeerd.
- ⁵ Voor grondwater zijn de effecten van PAK's, chloorbenzenen en chloorfenolen indirect, als fractie van de individuele interventiewaarde, optelbaar (dat wil zeggen 0,5 x interventiewaarde stof A heeft evenveel effect als 0,5 x interventiewaarde stof B). Dit betekent dat een somformule moet worden gebruikt om te beoordelen of van overschrijding van de interventiewaarde sprake is. Er is sprake van overschrijding van de interventiewaarde voor de som van een groep stoffen indien $\sum(C_i/l_i) > 1$, waarbij C_i = gemeten concentratie van een stof uit de betreffende groep en l_i = interventiewaarde voor de betreffende stof uit de betreffende groep.
- ⁷ De streefwaarde grondwater voor een aantal stoffen (**gemarkeerd met ***) is lager dan of gelijk aan de vereiste rapportagegrens in bijlage G onderdeel IV van de Regeling bodemkwaliteit. Voor het beoordelen van meetwaarden beneden de rapportagegrens, wordt verwezen naar bijlage G.
- ⁹ Voor het omgaan met meetwaarden beneden de bepalingsgrens van het laboratorium wordt verwezen naar bijlage G onderdeel IV van de Regeling bodemkwaliteit.

**Bijlage 7 Toetsing grondmonsters aan Besluit
bodemkwaliteit**

Verkennd bodemonderzoek

Zandsevoetpad 5 te Huissen

projectnummer 433579

11 juni 2018, revisie 00

Dhr. R. van Aalten



Analyseresultaten grond	BG	OG
Boringnummer	001, 002, 004 ... 007	006, 003
Monstertraject (m -mv)	0,00-0,50	1,25-2,00
Analysedatum	23-05-2018	23-05-2018
Monsterconclusie Bbk	Kwaliteitsklasse industrie	Voldoet aan achtergrondwaarde

BODEMKUNDIG

Droge stof	%	88,30	76,60
Lutum	% ds	6,1	11,4
Organische stof	% ds	3,3	4,5

METALEN	Eenheid	Meetw	GSSD	Meetw	GSSD
Barium	mg/kg ds	69	177 ⁽⁶⁾	93	166 ⁽⁶⁾
Cadmium	mg/kg ds	0,46	0,710	< 0,2	0,200
Kobalt	mg/kg ds	4,4	10,700	8,5	14,700
Koper	mg/kg ds	20	35	12	18
Kwik	mg/kg ds	0,1	0,100	< 0,05	0,040
Lood	mg/kg ds	61	87	14	18
Molybdeen	mg/kg ds	< 1,5	1,100	< 1,5	1,100
Nikkel	mg/kg ds	14	30	25	41
Zink	mg/kg ds	130	248	47	72

PAK	Eenheid	Meetw	GSSD	Meetw	GSSD
Anthraceen	mg/kg ds	< 0,05	0,040	< 0,05	0,040
Benzo(a)anthraceen	mg/kg ds	0,25	0,250	< 0,05	0,040
Benzo(a)pyreen	mg/kg ds	0,25	0,250	< 0,05	0,040
Benzo(g,h,i)peryleen	mg/kg ds	0,22	0,220	< 0,05	0,040
Benzo(k)fluorantheen	mg/kg ds	0,16	0,160	< 0,05	0,040
Chryseen	mg/kg ds	0,27	0,270	< 0,05	0,040
Fenanthreen	mg/kg ds	0,16	0,160	< 0,05	0,040
Fluorantheen	mg/kg ds	0,41	0,410	< 0,05	0,040
Indeno-(1,2,3-c,d)pyreen	mg/kg ds	0,2	0,200	< 0,05	0,040
Naftaleen	mg/kg ds	< 0,05	0,040	< 0,05	0,040
PAK 10 VROM	mg/kg ds		2		0,350
PAK 10 VROM (0,7 factor)	mg/kg ds	2		0,35	

OVERIGE (ORG.) VERBINDINGEN	Eenheid	Meetw	GSSD	Meetw	GSSD
Minerale olie C10 - C12	mg/kg ds	< 3	6 ⁽⁶⁾	< 3	5 ⁽⁶⁾
Minerale olie C10 - C40	mg/kg ds	< 35	74	< 35	54
Minerale olie C12 - C16	mg/kg ds	< 5	11 ⁽⁶⁾	< 5	8 ⁽⁶⁾
Minerale olie C16 - C21	mg/kg ds	< 5	11 ⁽⁶⁾	< 5	8 ⁽⁶⁾
Minerale olie C21 - C30	mg/kg ds	15	45 ⁽⁶⁾	< 11	17 ⁽⁶⁾
Minerale olie C30 - C35	mg/kg ds	10	30 ⁽⁶⁾	< 5	8 ⁽⁶⁾
Minerale olie C35 - C40	mg/kg ds	< 6	13 ⁽⁶⁾	< 6	9 ⁽⁶⁾

TOELICHTING

Besluit bodemkwaliteit (Bbk)

- Voldoet aan achtergrondwaarde (altijd toepasbaar)
- Kwaliteitsklasse wonen
- Kwaliteitsklasse industrie
- Overschrijding kwaliteitsklasse industrie (niet toepasbaar > industrie)
- Overschrijding kwaliteitsklasse industrie (niet toepasbaar > interventiewaarde)

GSSD: Gestandaardiseerde meetwaarde

6: Heeft geen normwaarde

Verkennd bodemonderzoek

Zandsevoetpad 5 te Huissen

projectnummer 433579

11 juni 2018, revisie 00

Dhr. R. van Aalten



Analyseresultaten grond		BG		OG	
PCB'S	Eenheid	Meetw	GSSD	Meetw	GSSD
PCB (som 7)	mg/kg ds		0,028		0,012
PCB (som 7, 0,7 factor)	mg/kg ds	0,0091		0,0052	
PCB 101	mg/kg ds	< 0,001	0,002	< 0,001	0,002
PCB 118	mg/kg ds	0,0014	0,004	0,001	0,002
PCB 138	mg/kg ds	0,003	0,009	< 0,001	0,002
PCB 153	mg/kg ds	0,0019	0,006	< 0,001	0,002
PCB 180	mg/kg ds	< 0,001	0,002	< 0,001	0,002
PCB 28	mg/kg ds	< 0,001	0,002	< 0,001	0,002
PCB 52	mg/kg ds	< 0,001	0,002	< 0,001	0,002

TOELICHTING

Besluit bodemkwaliteit (Bbk)

- Voldoet aan achtergrondwaarde (altijd toepasbaar)
- Kwaliteitsklasse wonen
- Kwaliteitsklasse industrie
- Overschrijding kwaliteitsklasse industrie (niet toepasbaar > industrie)
- Overschrijding kwaliteitsklasse industrie (niet toepasbaar > interventiewaarde)

GSSD: Gestandaardiseerde meetwaarden

Bijlage 8 Normen Besluit bodemkwaliteit

Achtergrondwaarden en maximale waarden kwaliteitsklassen wonen en industrie⁹ (gehalten in mg/kg ds)


Stof	Achtergrond- waarden	Maximale waarden kwaliteits- klasse wonen	Maximale waarden kwaliteits- klasse industrie
1. Metalen			
Antimoon	4,0*	15	22
Arseen	20	27	76
Barium	-	-	-
Cadmium	0,60	1,2	4,3
Chroom III	55	62	180
Chroom VI	-	-	-
Kobalt	15	35	190
Koper	40	54	190
Kwik (anorganisch)	0,15	0,83	4,8
Kwik (organisch)	-	-	-
Lood	50	210	530
Molybdeen	1,5*	88	190
Nikkel	35	39	100
Zink	140	200	720
Beryllium	-	-	-
Seleen	-	-	-
Tellurium	-	-	-
Thallium	-	-	-
Tin	6,5	180	900
Vanadium	80	97	250
Zilver	-	-	-
2. Overige organische stoffen			
Chloride ¹³	-	-	-
Cyanide (vrij) ⁵	3,0	3,0	20
Cyanide (complex) ⁶	5,5	5,5	50
Thiocyanaat	6,0	6,0	20
3. Aromatische verbindingen			
Benzeen	0,20*	0,20	1
Ethylbenzeen	0,20*	0,20	1,25
Tolueen	0,20*	0,20	1,25
Xylenen (som) ¹	0,45*	0,45	1,25
Styreen (vinylbenzeen)	0,25*	0,25	2,5
Fenol	0,25	0,25	1,25
Cresolen (som) ¹	0,30*	0,30	5
Dodecylbenzeen	0,35*	0,35	0,35
Aromatische oplosmiddelen ^{1,7}	2,5*	2,5	2,5
Dihydroxybenzenen (som) ¹²	-	-	-
4. Polycyclische aromatische koolwaterstoffen (PAK)			
PAK's (totaal) (som 10) ¹	1,5	6,8	40
5. Gechloreerde koolwaterstoffen			
A. (Vluchtige koolwaterstoffen)			
Monochlooretheen (Vinylchloride) ²	0,10*	0,10	0,1
Dichloormethaan	0,10	0,10	3,9
1,1-dichloorethaan	0,20*	0,20	0,20
1,2-dichloorethaan	0,20*	0,20	4
1,1-dichlooretheen ²	0,30*	0,30	0,30
1,2-dichlooretheen (som) ¹	0,30*	0,30	0,30
Dichloorpropanen (som) ¹	0,80*	0,80	0,80
Trichloormethaan (chloroform)	0,25*	0,25	3
1,1,1-trichloorethaan	0,25*	0,25	0,25
1,1,2-trichloorethaan	0,30*	0,30	0,30
Trichlooretheen (Tri)	0,25*	0,25	2,5
Tetrachloormethaan (Tetra)	0,30*	0,30	0,7
Tetrachlooretheen (Per)	0,15	0,15	4
B. Chloorbenzenen			
Monochloorbenzeen	0,20*	0,20	5
Dichloorbenzenen (som) ¹	2,0*	2,0	5
Trichloorbenzenen (som) ¹	0,015*	0,015	5
Tetrachloorbenzenen (som) ¹	0,0090*	0,0090	2,2
Pentachloorbenzenen	0,0025	0,0025	5
Hexachloorbenzeen	0,0085	0,027	1,4
C. Chloorfenolen			
Monochloorfenolen (som) ¹	0,045	0,045	5,4
Dichloorfenolen (som) ¹	0,20*	0,20	6
Trichloorfenolen (som) ¹	0,0030*	0,0030	6
Tetrachloorfenolen (som) ¹	0,015*	1	6
Pentachloorfenol	0,0030*	1,4	5

Stof	Achtergrond- waarde	Maximale waarden kwaliteits- klasse wonen	Maximale waarden kwaliteits- klasse industrie
D. Polychloorbifenylene (PCB's)			
PCB's (som 7) ¹	0,020	0,040	0,5
E. Overige gechloreerde koolwaterstoffen			
Monochlooranilinen (som) ¹	0,20*	0,20	0,20
Dioxine (som TEQ) ¹	0,000055*	0,000055	0,000055
Chloornaftaleen (som) ¹	0,070*	0,0070	10
Dichlooranilinen	-	-	-
Trichlooranilinen	-	-	-
Tetrachlooranilinen	-	-	-
Pentachlooranilinen	0,15*	0,15	0,15
6. Bestrijdingsmiddelen			
A. Organochloor-bestrijdingsmiddelen			
Chloordaan (som) ¹	0,0020	0,0020	0,1
DDT (som) ¹	0,20	0,20	1
DDE (som) ¹	0,10	0,13	1,3
DDD (som) ¹	0,020	0,84	34
Aldrin	-	-	-
Drins (som) ¹	0,015	0,04	0,14
α-endosulfan	0,00090	0,00090	0,1
α-HCH	0,0010	0,0010	0,5
β-HCH	0,0020	0,0020	0,5
γ-HCH (lindaan)	0,0030	0,04	0,5
Heptachloor	0,00070	0,00070	0,1
Heptachloorepoxide (som) ¹	0,0020	0,0020	0,1
Hexachloorbutadien	0,003*	-	-
organochloorhoudende bestrijdingsmiddelen (som landbodem)	0,40	-	-
B. Organofosforpesticiden			
Azinfosmethyl	0,0075*	0,0075	0,0075
C. Organotinbestrijdingsmiddelen			
Organotinverbindingen (som) ^{1,10}	0,15	0,5	2,5 ¹⁰
tributyltin (TBT) ^{2,10}	0,065	0,065	0,065
D. Chloorfenoxo-azijnzuur herbiciden			
MCPA	0,55*	0,55	0,55
E. Overige bestrijdingsmiddelen			
Atrazine	0,035*	0,035	0,5
Carbaryl	0,15*	0,15	0,45
Carbofuran ²	0,017*	0,017	0,017
4-chloormethylfenolen	0,60*	0,60	0,60
Organostikstof- en organofosfor bestrijdingsmiddelen (som)	0,090*	0,090	0,5
Maneb	-	-	-
7. Overige stoffen			
Asbest ³	-	100	100
Cyclohexanon	2,0*	2,0	150
Dimethyl ftalaat ¹¹	0,045*	9,2	60
Diethyl ftalaat ¹¹	0,045*	5,3	53
Di-isobutyl ftalaat ¹¹	0,045*	1,3	17
Dibutyl ftalaat ¹¹	0,070*	5,0	36
Butyl benzylftalaat ¹¹	0,070*	2,6	48
Dihexyl ftalaat ¹¹	0,070*	18	60
Di(2-ethylhexyl)ftalaat ¹¹	0,045*	8,3	60
Minerale olie ⁴	190	190	500
Pyridine	0,15*	0,15	1
Tetrahydrofuran	0,45	0,45	2
Tetrahydrothiofeen	1,5*	1,5	8,8
Tribroommethaan (bromoform)	0,20*	0,20	0,20
Acrylonitril	0,1*	0,1	0,1
Butanol (1-butanol)	2,0*	2,0	2,0
1,2 butylacetaat	2,0*	2,0	2,0
Ethylacetaat	2,0*	2,0	2,0
Diethyleen glycol	8,0	8,0	8,0
Ethyleen glycol	5,0	5,0	5,0
Formaldehyde	0,1*	0,1	0,1
Isopropanol (2-propanol)	0,75	0,75	0,75
Methanol	3,0	3,0	3,0
Methylethylketon	2,0*	2,0	2,0
Methyl-tert-butyl ether (MTBE)	0,20*	0,20	0,20

Toelichting:

- * *Achtergrondwaarde is gebaseerd op de bepalingsgrens (intralaboratorium reproduceerbaarheid), omdat onvoldoende data beschikbaar zijn om een betrouwbare P95 af te leiden.*
- ¹ Voor de samenstelling van de somparameters wordt verwezen naar bijlage N van de Regeling bodemkwaliteit. Voor de berekening van de som TEQ voor dioxine wordt verwezen naar bijlage B van de Regeling Bodemkwaliteit. Voor het optellen van meetwaarden beneden de bepalingsgrens wordt verwezen naar bijlage G onderdeel IV van de Regeling bodemkwaliteit.
- ² De maximale waarden bodemfunctieklassen wonen en industrie van deze stoffen zijn gelijk aan de interventiewaarden bodemsanering en zijn gelijk of kleiner dan de bepalingsgrens (intralaboratorium reproduceerbaarheid). Indien de stof wordt aangetoond moeten de risico's nader worden onderzocht. Bij het aantreffen van vinylchloride of 1,1-dichlooretheen moet tevens het grondwater worden onderzocht.
- ³ Gewogen norm (concentratie serpentijn asbest + 10 x concentratie amfibool asbest). Deze eis bedraagt 0 mg/kg ds indien niet is voldaan aan artikel 2, onder b, van het Productenbesluit Asbest.
- ⁴ De definitie van minerale olie wordt beschreven bij de analysenorm. Indien er sprake is van een verontreiniging met mengsels (bijvoorbeeld benzine of huisbrandolie) dan dient naast het alkaangehalte ook het gehalte aan aromatische en/of polycyclische aromatische koolwaterstoffen bepaald te worden. Met deze somparameter is om praktische redenen volstaan. Nadere toxicologische en chemische differentiatie worden bestudeerd.
- ⁵ Bij gehalten die de achtergrondwaarden overschrijden moet rekening worden gehouden met de mogelijkheid van uitdamping. Wanneer uitdamping naar binnenlucht zou kunnen optreden, moet bij overschrijding van de achtergrondwaarde worden gemeten in de bodemlucht en moet worden getoetst aan de TCL (Toxicologisch Toelaatbare Concentratie in Lucht).
- ⁶ Het gehalte cyanide-complex is gelijk aan het gehalte cyanide-totaal minus het gehalte cyanide-vrij, bepaald conform NEN-EN-ISO 14403-1:2012, NEN-EN-ISO 14403-2:2012 en NEN-ISO 17380:2013. Indien geen cyanide-vrij wordt verwacht, mag het gehalte cyanide-complex gelijk worden gesteld aan het gehalte cyanide-totaal (en hoeft dus alleen het gehalte cyanide-totaal te worden gemeten).
- ⁷ De achtergrondwaarde van deze somparameter gaat uit van de aanwezigheid van meerdere van de 16 componenten, die tot deze somparameter worden gerekend (zie bijlage N van de Regeling bodemkwaliteit). De hoogte van de achtergrondwaarde is gebaseerd op de som van de bepalingsgrenzen vermenigvuldigd met 0,7. Sommige componenten zijn tevens individueel genormeerd. Binnen de somparameter mag de achtergrondwaarde van de individueel genormeerde componenten niet worden overschreden. Voor de componenten, die niet individueel zijn genormeerd, geldt per component een maximum gehalte van 0,45 mg/kg ds voor de achtergrondwaarde.
- ⁸ De norm voor barium is tijdelijk ingetrokken. Gebleken is dat de interventiewaarde voor barium lager was dan het gehalte dat van nature in de bodem voorkomt. Indien er sprake is van verhoogde bariumgehalten ten opzichte van de natuurlijke achtergrond als gevolg van een antropogene bron, kan dit gehalte worden beoordeeld op basis van de voormalige interventiewaarde voor barium van 920 mg/kg. Deze voormalige interventiewaarde is op dezelfde manier onderbouwd als de interventiewaarde voor de meeste andere metalen en is voor barium inclusief een natuurlijk achtergrondgehalte van 190 mg/kg ds.
- ⁹ Voor het omgaan met meetwaarden beneden de bepalingsgrens van het laboratorium wordt verwezen naar bijlage G onderdeel IV van de Regeling bodemkwaliteit.
- ¹⁰ De eenheid voor organotinverbindingen is mg Sn/kg ds. De eenheid van de maximale waarde industrie voor organotinverbindingen (som) is organotin in mg/kg ds.
- ¹¹ Het is onzeker of de achtergrondwaarden voor ftalaten meetbaar zijn. Toekomstige ervaringen moeten uitwijzen of sprake is van een knelpunt.
- ¹² Onder dihydroxybenzenen (som) wordt verstaan: de som van catechol, resorcinol en hydrochinon
- ¹³ Voor het toepassen van zeezand geldt de norm van 200 mg/kg ds. Bij het toepassen van zeezand op plaatsen waar een direct contact is of mogelijk is met brak water of zeewater met van nature een chloride-concentratie van meer dan 5.000 mg/l, geldt voor chloride geen maximale waarde.

Bijlage 9 Analysecertificaten grond



Antea Group
T.a.v. M. van Esterik
Postbus 321
7400 AH DEVENTER

Analysecertificaat

Datum: 01-Jun-2018

Hierbij ontvangt u de resultaten van het navolgende laboratoriumonderzoek.

Certificaatnummer/Versie	2018074407/1
Uw project/verslagnummer	433579
Uw projectnaam	Zandsevoetpad 5 Huissen
Uw ordernummer	
Monster(s) ontvangen	23-May-2018

Dit certificaat mag uitsluitend in zijn geheel worden gereproduceerd.
De analyse resultaten hebben alleen betrekking op het beproefde object.

De grondmonsters worden tot 4 weken na datum ontvangst bewaard en watermonsters tot 2 weken na datum ontvangst. Zonder tegenbericht worden de monsters nadien afgevoerd.
Indien de monsters langer bewaard dienen te blijven verzoeken wij U dit exemplaar uiterlijk 1 werkdag voor afloop van de standaardbewaarperiode ondertekend aan ons te retourneren. Voor de kosten van het langer bewaren van monsters verwijzen wij naar de prijslijst.

Bewaren tot:

Datum:

Naam:

Handtekening:

Wij vertrouwen erop uw opdracht hiermee naar verwachting te hebben uitgevoerd, mocht U naar aanleiding van dit analysecertificaat nog vragen hebben verzoeken wij U contact op te nemen met de afdeling Verkoop en Advies.

Met vriendelijke groet,

Eurofins Analytico B.V.



Ing. A. Veldhuizen
Technical Manager


Eurofins Analytico B.V.

Gildeweg 42-46
3771 NB Barneveld
P.O. Box 459
3770 AL Barneveld NL

Tel. +31 (0)34 242 63 00
Fax +31 (0)34 242 63 99
E-mail info-env@eurofins.nl
Site www.eurofins.nl

BNP Paribas S.A. 227 9245 25
IBAN: NL71BNPA0227924525
BIC: BNPANL2A
KvK/CoC No. 09088623
BTW/VAT No. NL 8043.14.883.B01

Eurofins Analytico B.V. is ISO 14001: 2004 gecertificeerd door TÜV en erkend door het Vlaamse Gewest (OVAM en Dep. Omgeving), het Brusselse Gewest (BIM), het Waalse Gewest (DGRNE-OWD) en door de overheid van Luxemburg (MEV).



Analysecertificaat

Uw project/verslagnummer	433579	Certificaatnummer/Versie	2018074407/1
Uw projectnaam	Zandsevoetpad 5 Huissen	Startdatum	24-May-2018
Uw ordernummer		Rapportagedatum	01-Jun-2018/07:57
		Bijlage	A, B, C
Monsternemer	Gerhard Nijhof	Pagina	1/2
Monstermatrix	Grond (AS3000)		
Projectcode	3400 - Antea - Project Netwerkbeheerders		

Analyse	Eenheid	1	2
Voorbehandeling			
Cryogeen malen AS3000		Uitgevoerd	Uitgevoerd
Bodemkundige analyses			
S Droge stof	% (m/m)	88.3	76.6
S Organische stof	% (m/m) ds	3.3	4.5
Gloeirest	% (m/m) ds	96.3	94.7
S Korrelgrootte < 2 µm (Lutum)	% (m/m) ds	6.1	11.4
Metalen			
S Barium (Ba)	mg/kg ds	69	93
S Cadmium (Cd)	mg/kg ds	0.46	<0.20
S Kobalt (Co)	mg/kg ds	4.4	8.5
S Koper (Cu)	mg/kg ds	20	12
S Kwik (Hg)	mg/kg ds	0.10	<0.050
S Molybdeen (Mo)	mg/kg ds	<1.5	<1.5
S Nikkel (Ni)	mg/kg ds	14	25
S Lood (Pb)	mg/kg ds	61	14
S Zink (Zn)	mg/kg ds	130	47
Minerale olie			
Minerale olie (C10-C12)	mg/kg ds	<3.0	<3.0
Minerale olie (C12-C16)	mg/kg ds	<5.0	<5.0
Minerale olie (C16-C21)	mg/kg ds	<5.0	<5.0
Minerale olie (C21-C30)	mg/kg ds	15	<11
Minerale olie (C30-C35)	mg/kg ds	10	<5.0
Minerale olie (C35-C40)	mg/kg ds	<6.0	<6.0
S Minerale olie totaal (C10-C40)	mg/kg ds	<35	<35
Polychloorbifenylen, PCB			
S PCB 28	mg/kg ds	<0.0010	<0.0010
S PCB 52	mg/kg ds	<0.0010	<0.0010
S PCB 101	mg/kg ds	<0.0010	<0.0010
S PCB 118	mg/kg ds	0.0014	0.0010

Nr.	Monsteromschrijving	Datum monstername	Monster nr.
1	001 (1), 002 (1), 004 (1), 005 (1), 006 (1), 007 (1)	23-May-2018	10117990
2	003 (4, 5), 006 (5)	23-May-2018	10117991



Q: door RVA geaccrediteerde verrichting
 R: AP04 erkende verrichting
 S: AS SIKB erkende verrichting
 V: VLAREL erkende verrichting
 M: MCERTS erkend


Eurofins Analytico B.V.

Gildeweg 42-46
 3771 NB Barneveld
 P.O. Box 459
 3770 AL Barneveld NL
 Tel. +31 (0)34 242 63 00
 Fax +31 (0)34 242 63 99
 E-mail info-env@eurofins.nl
 Site www.eurofins.nl

BNP Paribas S.A. 227 9245 25
 IBAN: NL71BNPA0227924525
 BIC: BNPANL2A
 KvK/CoC No. 09088623
 BTW/VAT No. NL 8043.14.883.B01

Dit certificaat mag uitsluitend in zijn geheel worden gereproduceerd.
 Eurofins Analytico B.V. is ISO 14001: 2004 gecertificeerd door TÜV en erkend door het Vlaamse Gewest (OVAM en Dep. Omgeving), het Brusselse Gewest (BIM), het Waalse Gewest (DGRNE-OWD) en door de overheid van Luxemburg (MEV).





Analysecertificaat

Uw project/verslagnummer	433579	Certificaatnummer/Versie	2018074407/1
Uw projectnaam	Zandsevoetpad 5 Huissen	Startdatum	24-May-2018
Uw ordernummer		Rapportagedatum	01-Jun-2018/07:57
		Bijlage	A, B, C
Monsternemer	Gerhard Nijhof	Pagina	2/2
Monstermatrix	Grond (AS3000)		
Projectcode	3400 - Antea - Project Netwerkbeheerders		

Analyse	Eenheid	1	2
S PCB 138	mg/kg ds	0.0030 ¹⁾	<0.0010
S PCB 153	mg/kg ds	0.0019	<0.0010
S PCB 180	mg/kg ds	<0.0010	<0.0010
S PCB (som 7) (factor 0,7)	mg/kg ds	0.0091	0.0052
Polycyclische Aromatische Koolwaterstoffen, PAK			
S Naftaleen	mg/kg ds	<0.050	<0.050
S Fenanthreen	mg/kg ds	0.16	<0.050
S Anthraceen	mg/kg ds	<0.050	<0.050
S Fluorantheen	mg/kg ds	0.41	<0.050
S Benzo(a)anthraceen	mg/kg ds	0.25	<0.050
S Chryseen	mg/kg ds	0.27	<0.050
S Benzo(k)fluorantheen	mg/kg ds	0.16	<0.050
S Benzo(a)pyreen	mg/kg ds	0.25	<0.050
S Benzo(ghi)peryleen	mg/kg ds	0.22	<0.050
S Indeno(123-cd)pyreen	mg/kg ds	0.20	<0.050
S PAK VROM (10) (factor 0,7)	mg/kg ds	2.0	0.35 ²⁾

Nr.	Monsteromschrijving	Datum monstername	Monster nr.
1	001 (1), 002 (1), 004 (1), 005 (1), 006 (1), 007 (1)	23-May-2018	10117990
2	003 (4, 5), 006 (5)	23-May-2018	10117991

Eurofins Analytico B.V.

Gildeweg 42-46
3771 NB Barneveld
P.O. Box 459
3770 AL Barneveld NL

Tel. +31 (0)34 242 63 00
Fax +31 (0)34 242 63 99
E-mail info-env@eurofins.nl
Site www.eurofins.nl

BNP Paribas S.A. 227 9245 25
IBAN: NL71BNPA0227924525
BIC: BNPANL2A
KvK/CoC No. 09088623
BTW/VAT No. NL 8043.14.883.B01




Q: door RVA geaccrediteerde verrichting
R: AP04 erkende verrichting
S: AS SIKB erkende verrichting
V: VLAREL erkende verrichting
M: MCERTS erkend

Dit certificaat mag uitsluitend in zijn geheel worden gereproduceerd.
Eurofins Analytico B.V. is ISO 14001: 2004 gecertificeerd door TÜV en erkend door het Vlaamse Gewest (OVAM en Dep. Omgeving), het Brusselse Gewest (BIM), het Waalse Gewest (DGRNE-OWD) en door de overheid van Luxemburg (MEV).

Akkoord
Pr.coörd.





Bijlage (A) met deelmonsterinformatie behorende bij analysecertificaat 2018074407/1

Pagina 1/1

Monster nr.	Boornr	Omschrijving	Van	Tot	Barcode	Monstername ID/Monsteromsch.
10117990	001	1	0	50	0535499281	846453830
10117990	004	1	0	50	0535499292	846453830
10117990	005	1	0	20	0535499297	846453830
10117990	006	1	0	45	0535499289	846453830
10117990	007	1	0	50	0535499290	846453830
10117991	006	5	130	180	0535499288	846453831
10117991	003	4	125	175	0535499280	846453831
10117991	003	5	175	200	0535499274	846453831




Eurofins Analytico B.V.

Gildeweg 42-46
 3771 NB Barneveld
 P.O. Box 459
 3770 AL Barneveld NL

Tel. +31 (0)34 242 63 00
 Fax +31 (0)34 242 63 99
 E-mail info-env@eurofins.nl
 Site www.eurofins.nl

BNP Paribas S.A. 227 9245 25
 IBAN: NL71BNPR0227924525
 BIC: BNPANL2A
 KvK/CoC No. 09088623
 BTW/VAT No. NL 8043.14.883.B01

Eurofins Analytico B.V. is ISO 14001: 2004 gecertificeerd door TÜV en erkend door het Vlaamse Gewest (OVAM en Dep. Omgeving), het Brusselse Gewest (BIM), het Waalse Gewest (DGRNE-OWD) en door de overheid van Luxemburg (MEV).

**Bijlage (B) met opmerkingen behorende bij analysecertificaat 2018074407/1**

Pagina 1/1

Opmerking 1)

PCB 138 kan positief beïnvloed worden door PCB 163.

Opmerking 2)


De toetswaarde van de som is gelijk aan de sommatie van 0,7*RG

**Eurofins Analytico B.V.**

Gildeweg 42-46 Tel. +31 (0)34 242 63 00
3771 NB Barneveld Fax +31 (0)34 242 63 99
P.O. Box 459 E-mail info-env@eurofins.nl
3770 AL Barneveld NL Site www.eurofins.nl

BNP Paribas S.A. 227 9245 25
IBAN: NL71BNPA0227924525
BIC: BNPANL2A
KvK/CoC No. 09088623
BTW/VAT No. NL 8043.14.883.B01

Eurofins Analytico B.V. is ISO 14001: 2004 gecertificeerd door TÜV en erkend door het Vlaamse Gewest (OVAM en Dep. Omgeving), het Brusselse Gewest (BIM), het Waalse Gewest (DGRNE-OWD) en door de overheid van Luxemburg (MEV).


Bijlage (c) met methodeverwijzingen behorende bij analysecertificaat 2018074407/1

Pagina 1/1

Analyse	Methode	Techniek	Methode referentie
Cryogeen malen AS3000	W0106	Voorbehandeling	Cf. AS3000
Droge Stof	W0104	Gravimetrie	Cf. pb 3010-2 en gw. NEN-EN 15934
Organische stof (gloeiverlies)	W0109	Gravimetrie	Cf. pb 3010-3 en cf. NEN 5754
Korrelgrootte < 2 µm (lutum)	W0171	Sedimentatie	Cf. pb 3010-4 en cf. NEN 5753
Barium (Ba)	W0423	ICP-MS	Cf. pb 3010-5 en cf. NEN-EN-ISO 17294-2
Cadmium (Cd)	W0423	ICP-MS	Cf. pb 3010-5 en cf. NEN-EN-ISO 17294-2
Kobalt (Co)	W0423	ICP-MS	Cf. pb 3010-5 en cf. NEN-EN-ISO 17294-2
Koper (Cu)	W0423	ICP-MS	Cf. pb 3010-5 en cf. NEN-EN-ISO 17294-2
Kwik (Hg)	W0423	ICP-MS	Cf. pb 3010-5 en cf. NEN-EN-ISO 17294-2
Molybdeen (Mo)	W0423	ICP-MS	Cf. pb 3010-5 en cf. NEN-EN-ISO 17294-2
Nikkel (Ni)	W0423	ICP-MS	Cf. pb 3010-5 en cf. NEN-EN-ISO 17294-2
Lood (Pb)	W0423	ICP-MS	Cf. pb 3010-5 en cf. NEN-EN-ISO 17294-2
Zink (Zn)	W0423	ICP-MS	Cf. pb 3010-5 en cf. NEN-EN-ISO 17294-2
Minerale Olie (C10-C40)	W0202	GC-FID	Cf. pb 3010-7 en gw. NEN-EN-ISO 16703
PCB (7)	W0271	GC-MS	Cf. pb 3010-8 en gw. NEN 6980
PAK (10) (VROM)	W0271	GC-MS	Cf. pb. 3010-6 en gw. NEN-ISO 18287
PAK som AS3000/AP04	W0271	GC-MS	Cf. pb. 3010-6 en gw. NEN-ISO 18287

Nadere informatie over de toegepaste onderzoeksmethoden alsmede een classificatie van de meetonzekerheid staan vermeld in ons overzicht "Specificaties analysemethoden", versie juni 2016.


Eurofins Analytico B.V.

Gildeweg 42-46
 3771 NB Barneveld
 P.O. Box 459
 3770 AL Barneveld NL

Tel. +31 (0)34 242 63 00
 Fax +31 (0)34 242 63 99
 E-mail info-env@eurofins.nl
 Site www.eurofins.nl


BNP Paribas S.A. 227 9245 25
 IBAN: NL71BNPA0227924525
 BIC: BNPANL2A
 KvK/CoC No. 09088623
 BTW/VAT No. NL 8043.14.883.B01

Eurofins Analytico B.V. is ISO 14001: 2004 gecertificeerd door TÜV en erkend door het Vlaamse Gewest (OVAM en Dep. Omgeving), het Brusselse Gewest (BIM), het Waalse Gewest (DGRNE-OWD) en door de overheid van Luxemburg (MEV).

Laboratoriumafwijkingen

Op het analysecertificaat staat dat PCB138 positief wordt beïnvloed door PCB163. Aangezien PCB138 geen invloed heeft op het toetsingsresultaat, wordt deze afwijking als niet-kritiek beschouwd.

Bijlage 10 Analysecertificaten grondwater



Antea Group
T.a.v. L. de Jong
Postbus 321
7400 AH DEVENTER

Analysecertificaat

Datum: 06-Jun-2018

Hierbij ontvangt u de resultaten van het navolgende laboratoriumonderzoek.

Certificaatnummer/Versie	2018078205/1
Uw project/verslagnummer	433579
Uw projectnaam	Zandsevoetpad 5 Huissen
Uw ordernummer	
Monster(s) ontvangen	31-May-2018

Dit certificaat mag uitsluitend in zijn geheel worden gereproduceerd.
De analyse resultaten hebben alleen betrekking op het beproefde object.

De grondmonsters worden tot 4 weken na datum ontvangst bewaard en watermonsters tot 2 weken na datum ontvangst. Zonder tegenbericht worden de monsters nadien afgevoerd.
Indien de monsters langer bewaard dienen te blijven verzoeken wij U dit exemplaar uiterlijk 1 werkdag voor afloop van de standaardbewaarperiode ondertekend aan ons te retourneren. Voor de kosten van het langer bewaren van monsters verwijzen wij naar de prijslijst.

Bewaren tot:

Datum:

Naam:

Handtekening:

Wij vertrouwen erop uw opdracht hiermee naar verwachting te hebben uitgevoerd, mocht U naar aanleiding van dit analysecertificaat nog vragen hebben verzoeken wij U contact op te nemen met de afdeling Verkoop en Advies.

Met vriendelijke groet,

Eurofins Analytico B.V.



Ing. A. Veldhuizen
Technical Manager


Eurofins Analytico B.V.

Gildeweg 42-46
3771 NB Barneveld
P.O. Box 459
3770 AL Barneveld NL

Tel. +31 (0)34 242 63 00
Fax +31 (0)34 242 63 99
E-mail info-env@eurofins.nl
Site www.eurofins.nl

BNP Paribas S.A. 227 9245 25
IBAN: NL71BNPA0227924525
BIC: BNPANL2A
KvK/CoC No. 09088623
BTW/VAT No. NL 8043.14.883.B01

Eurofins Analytico B.V. is ISO 14001: 2004 gecertificeerd door TÜV en erkend door het Vlaamse Gewest (OVAM en Dep. Omgeving), het Brusselse Gewest (BIM), het Waalse Gewest (DGRNE-OWD) en door de overheid van Luxemburg (MEV).



Analysecertificaat

Uw project/verslagnummer	433579	Certificaatnummer/Versie	2018078205/1
Uw projectnaam	Zandsevoetpad 5 Huissen	Startdatum	31-May-2018
Uw ordernummer		Rapportagedatum	06-Jun-2018/12:14
		Bijlage	A, B, C
Monsternemer	Gerhard Nijhof	Pagina	1/2
Monstermatrix	Water (AS3000)		
Projectcode	3400 - Antea - Project Netwerkbeheerders		

Analyse	Eenheid	1
Metalen		
S Barium (Ba)	µg/L	61
S Cadmium (Cd)	µg/L	<0.20
S Kobalt (Co)	µg/L	<2.0
S Koper (Cu)	µg/L	2.5
S Kwik (Hg)	µg/L	<0.050
S Molybdeen (Mo)	µg/L	<2.0
S Nikkel (Ni)	µg/L	<3.0
S Lood (Pb)	µg/L	<2.0
S Zink (Zn)	µg/L	<10
Vluchtige Aromatische Koolwaterstoffen		
S Benzeen	µg/L	<0.20
S Tolueen	µg/L	<0.20
S Ethylbenzeen	µg/L	<0.20
S o-Xyleen	µg/L	<0.10
S m,p-Xyleen	µg/L	<0.20
S Xylenen (som) factor 0,7	µg/L	0.21 ¹⁾
BTEX (som)	µg/L	<0.90
S Naftaleen	µg/L	<0.020
S Styreen	µg/L	<0.20
Vluchtige organische halogeenkoolwaterstoffen		
S Dichloormethaan	µg/L	<0.20
S Trichloormethaan	µg/L	<0.20
S Tetrachloormethaan	µg/L	<0.10
S Trichlooretheen	µg/L	<0.20
S Tetrachlooretheen	µg/L	<0.10
S 1,1-Dichloorethaan	µg/L	<0.20
S 1,2-Dichloorethaan	µg/L	<0.20
S 1,1,1-Trichloorethaan	µg/L	<0.10
S 1,1,2-Trichloorethaan	µg/L	<0.10
S cis 1,2-Dichlooretheen	µg/L	<0.10

Nr. Monsteromschrijving	Datum monstername	Monster nr.
1 003-1-1 003 (280-350)	31-May-2018	10129935

Eurofins Analytico B.V.

Gildeweg 42-46
3771 NB Barneveld
P.O. Box 459
3770 AL Barneveld NL

Tel. +31 (0)34 242 63 00
Fax +31 (0)34 242 63 99
E-mail info-env@eurofins.nl
Site www.eurofins.nl


BNP Paribas S.A. 227 9245 25
IBAN: NL71BNPA0227924525
BIC: BNPANL2A
KvK/CoC No. 09088623
BTW/VAT No. NL 8043.14.883.B01



Q: door RVA geaccrediteerde verrichting
R: AP04 erkende verrichting
S: AS SIKB erkende verrichting
V: VLAREL erkende verrichting
M: MCERTS erkend

Dit certificaat mag uitsluitend in zijn geheel worden gereproduceerd.
Eurofins Analytico B.V. is ISO 14001: 2004 gecertificeerd door TÜV en erkend door het Vlaamse Gewest (OVAM en Dep. Omgeving), het Brusselse Gewest (BIM), het Waalse Gewest (DGRNE-OWD) en door de overheid van Luxemburg (MEV).





Analysecertificaat

Uw project/verslagnummer	433579	Certificaatnummer/Versie	2018078205/1
Uw projectnaam	Zandsevoetpad 5 Huissen	Startdatum	31-May-2018
Uw ordernummer		Rapportagedatum	06-Jun-2018/12:14
		Bijlage	A, B, C
Monsternemer	Gerhard Nijhof	Pagina	2/2
Monstermatrix	Water (AS3000)		
Projectcode	3400 - Antea - Project Netwerkbeheerders		

Analyse	Eenheid	1
S trans 1,2-Dichlooretheen	µg/L	<0.10
CKW (som)	µg/L	<1.6
S Tribroommethaan	µg/L	<0.20
S Vinylchloride	µg/L	<0.10
S 1,1-Dichlooretheen	µg/L	<0.10
S 1,2-Dichloorethenen (Som) factor 0,7	µg/L	0.14 ¹⁾
S 1,1-Dichloorpropaan	µg/L	<0.20
S 1,2-Dichloorpropaan	µg/L	<0.20
S 1,3-Dichloorpropaan	µg/L	<0.20
S Dichloorpropanen som factor 0.7	µg/L	0.42
Minerale olie		
Minerale olie (C10-C12)	µg/L	<10
Minerale olie (C12-C16)	µg/L	<10
Minerale olie (C16-C21)	µg/L	<10
Minerale olie (C21-C30)	µg/L	<15
Minerale olie (C30-C35)	µg/L	<10
Minerale olie (C35-C40)	µg/L	<10
S Minerale olie totaal (C10-C40)	µg/L	<50

Nr.	Monsteromschrijving	Datum monstername	Monster nr.
1	003-1-1 003 (280-350)	31-May-2018	10129935

Eurofins Analytico B.V.

Gildeweg 42-46
3771 NB Barneveld
P.O. Box 459
3770 AL Barneveld NL

Tel. +31 (0)34 242 63 00
Fax +31 (0)34 242 63 99
E-mail info-env@eurofins.nl
Site www.eurofins.nl

BNP Paribas S.A. 227 9245 25
IBAN: NL71BNPA0227924525
BIC: BNPANL2A
KvK/CoC No. 09088623
BTW/VAT No. NL 8043.14.883.B01




Q: door RVA geaccrediteerde verrichting
R: AP04 erkende verrichting
S: AS SIKB erkende verrichting
V: VLAREL erkende verrichting
M: MCERTS erkend

Dit certificaat mag uitsluitend in zijn geheel worden gereproduceerd.
Eurofins Analytico B.V. is ISO 14001: 2004 gecertificeerd door TÜV en erkend door het Vlaamse Gewest (OVAM en Dep. Omgeving), het Brusselse Gewest (BIM), het Waalse Gewest (DGRNE-OWD) en door de overheid van Luxemburg (MEV).

Akkoord
Pr.coörd.





Bijlage (A) met deelmonsterinformatie behorende bij analysecertificaat 2018078205/1

Pagina 1/1

Monster nr.	Boornr	Omschrijving	Van	Tot	Barcode	Monstername ID/Monsteromsch.
10129935	003	1	280	350	0800702500	846455237
10129935	003	2	280	350	0691832338	846455237




Eurofins Analytico B.V.

Gildeweg 42-46
3771 NB Barneveld
P.O. Box 459
3770 AL Barneveld NL

Tel. +31 (0)34 242 63 00
Fax +31 (0)34 242 63 99
E-mail info-env@eurofins.nl
Site www.eurofins.nl

BNP Paribas S.A. 227 9245 25
IBAN: NL71BNP0227924525
BIC: BNPANL2A
KvK/CoC No. 09088623
BTW/VAT No. NL 8043.14.883.B01

Eurofins Analytico B.V. is ISO 14001: 2004 gecertificeerd door TÜV en erkend door het Vlaamse Gewest (OVAM en Dep. Omgeving), het Brusselse Gewest (BIM), het Waalse Gewest (DGRNE-OWD) en door de overheid van Luxemburg (MEV).

**Bijlage (B) met opmerkingen behorende bij analysecertificaat 2018078205/1**


Pagina 1/1

Opmerking 1)De toetswaarde van de som is gelijk aan de sommatie van $0,7 \times RG$ **Eurofins Analytico B.V.**

Gildeweg 42-46 Tel. +31 (0)34 242 63 00
3771 NB Barneveld Fax +31 (0)34 242 63 99
P.O. Box 459 E-mail info-env@eurofins.nl
3770 AL Barneveld NL Site www.eurofins.nl

BNP Paribas S.A. 227 9245 25
IBAN: NL71BNPA0227924525
BIC: BNPANL2A
KvK/CoC No. 09088623
BTW/VAT No. NL 8043.14.883.B01

Eurofins Analytico B.V. is ISO 14001: 2004 gecertificeerd door TÜV en erkend door het Vlaamse Gewest (OVAM en Dep. Omgeving), het Brusselse Gewest (BIM), het Waalse Gewest (DGRNE-OWD) en door de overheid van Luxemburg (MEV).



Bijlage (c) met methodeverwijzingen behorende bij analysecertificaat 2018078205/1

Pagina 1/1

Analyse	Methode	Techniek	Methode referentie
Aromaten (BTEXN)	W0254	HS-GC-MS	Cf. pb 3130-1
Barium (Ba)	W0421	ICP-MS	Cf. pb 3110-3 en cf. NEN-EN-ISO 17294-2
Cadmium (Cd)	W0421	ICP-MS	Cf. pb 3110-3 en cf. NEN-EN-ISO 17294-2
Kobalt (Co)	W0421	ICP-MS	Cf. pb 3110-3 en cf. NEN-EN-ISO 17294-2
Koper (Cu)	W0421	ICP-MS	Cf. pb 3110-3 en cf. NEN-EN-ISO 17294-2
Kwik (Hg)	W0421	ICP-MS	Cf. pb 3110-3 en cf. NEN-EN-ISO 17294-2
Molybdeen (Mo)	W0421	ICP-MS	Cf. pb 3110-3 en cf. NEN-EN-ISO 17294-2
Nikkel (Ni)	W0421	ICP-MS	Cf. pb 3110-3 en cf. NEN-EN-ISO 17294-2
Lood (Pb)	W0421	ICP-MS	Cf. pb 3110-3 en cf. NEN-EN-ISO 17294-2
Zink (Zn)	W0421	ICP-MS	Cf. pb 3110-3 en cf. NEN-EN-ISO 17294-2
Xylenen som AS3000	W0254	HS-GC-MS	Cf. pb 3130-1
Styreen	W0254	HS-GC-MS	Cf. pb 3130-1
VOC (11)	W0254	HS-GC-MS	Cf. pb 3130-1
Tribroommethaan (Bromoform)	W0254	HS-GC-MS	Cf. pb 3130-1
Vinylchloride	W0254	HS-GC-MS	Cf. pb 3130-1
1,1-Dichlooretheen	W0254	HS-GC-MS	Cf. pb 3130-1
DiChEtheen som AS3000	W0254	HS-GC-MS	Cf. pb 3130-1
1,1-Dichloorpropan	W0254	HS-GC-MS	Cf. pb 3130-1
1,2-Dichloorpropan	W0254	HS-GC-MS	Cf. pb 3130-1
1,3-Dichloorpropan	W0254	HS-GC-MS	Cf. pb 3130-1
DiChlprop. som AS3000	W0254	HS-GC-MS	Cf. pb 3130-1
Minerale olie (C10-C40)	W0215	GC-FID	Cf. pb 3110-5

Nadere informatie over de toegepaste onderzoeksmethoden alsmede een classificatie van de meetonzekerheid staan vermeld in ons overzicht "Specificaties analysemethoden", versie juni 2016.



Eurofins Analytico B.V.



Gildeweg 42-46
 3771 NB Barneveld
 P.O. Box 459
 3770 AL Barneveld NL
 Tel. +31 (0)34 242 63 00
 Fax +31 (0)34 242 63 99
 E-mail info-env@eurofins.nl
 Site www.eurofins.nl

BNP Paribas S.A. 227 9245 25
 IBAN: NL71BNPR0227924525
 BIC: BNPANL2A
 KvK/CoC No. 09088623
 BTW/VAT No. NL 8043.14.883.B01

Eurofins Analytico B.V. is ISO 14001: 2004 gecertificeerd door TÜV en erkend door het Vlaamse Gewest (OVAM en Dep. Omgeving), het Brusselse Gewest (BIM), het Waalse Gewest (DGRNE-OWD) en door de overheid van Luxemburg (MEV).

**Bijlage 11 Verantwoording uitvoering onderzoek
BRL 2000**

Colofon

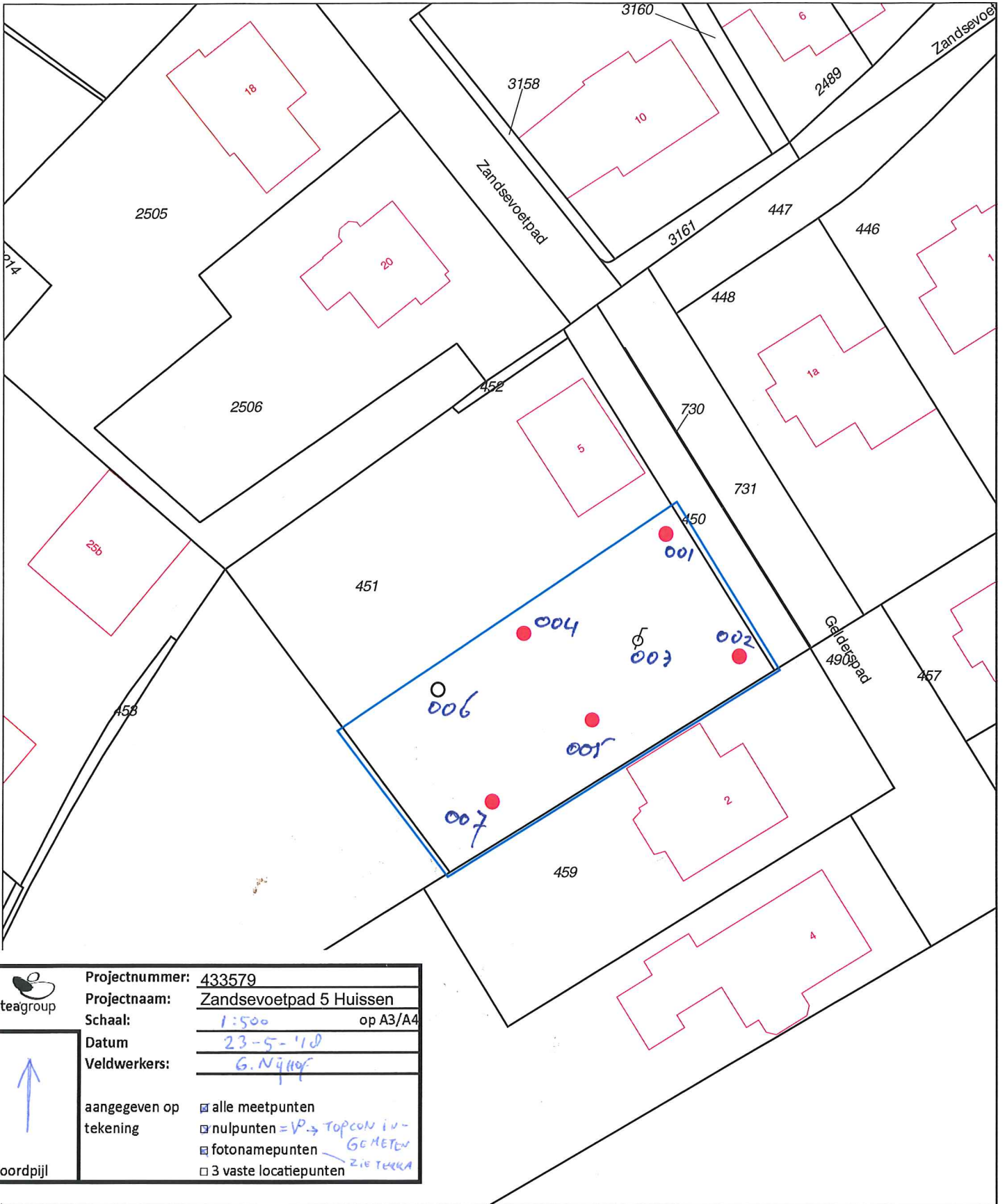
Verantwoording				
Project: 433579 Zandsevoetpad 5 Huissen				
Projectnummer: 433579				
Bij het onderzoek zijn de volgende protocollen gevolgd (<i>aankruisen door projectleider/projectmedewerker</i>):				
<input checked="" type="checkbox"/> Plaatsen van handboringen en peilbuizen (protocol 2001)				
<input checked="" type="checkbox"/> Nemen van grondwatermonsters (protocol 2002)				
<input type="checkbox"/> Milieuhygiënisch onderzoek waterbodems (protocol 2003)				
<input type="checkbox"/> Locatie-inspectie en monsterneming van asbest in bodem (protocol 2018)				
Verklaring functiescheiding				
Ik verklaar dat het veldwerk onafhankelijk van de opdrachtgever is uitgevoerd conform de eisen van de BRL 2000 en het vermelde protocol				
Protocol	Datum/Periode	Naam veldwerker*	Naam veldwerkbureau**	Handtekening
2001	23-5-'18	G. Nijhof	Bureau: ----- Cert.nr.***:	
2002	31-5-'18	G. Nijhof	Bureau: ----- Cert.nr.***:	
			Bureau: ----- Cert.nr.***:	
			Bureau: ----- Cert.nr.***:	
			Bureau: ----- Cert.nr.***:	
			Bureau: ----- Cert.nr.***:	
			Bureau: ----- Cert.nr.***:	
			Bureau: ----- Cert.nr.***:	
			Bureau: ----- Cert.nr.***:	
			Bureau: ----- Cert.nr.***:	

* Naam invullen van de eerstverantwoordelijke veldwerker die op de betreffende datum/periode de werkzaamheden heeft uitgevoerd.

** Alleen invullen als het veldwerk niet door Antea Group is uitgevoerd.

*** Het veldwerkbureau dient hier het nummer van het BRL2000-certificaat te noteren, zoals vermeld op de site van Bodemplus

Bijlage 12 Tekening



	Projectnummer:	433579
	Projectnaam:	Zandsevoetpad 5 Huissen
	Schaal:	1:500 op A3/A4
	Datum	23-5-'10
	Veldwerkers:	G. Nijhof
aangegeven op tekening	<input checked="" type="checkbox"/> alle meetpunten	
	<input checked="" type="checkbox"/> nulpunten = VP → TOPCON IV-GEMETEN	
	<input checked="" type="checkbox"/> fotonamepunten — ZIE TEKENING	
	<input type="checkbox"/> 3 vaste locatiepunten	



12345	Deze kaart is noordgericht	onderzoekslocatie	Schaal 1:500	Kadastrale gemeente HUISSEN M 451	
25	Perceelnummer	peilbuis	Kadastrale gemeente		
—	Huisnummer	boring tot 0,5m-mv	Sectie		
—	Vastgestelde kadastrale grens	boring tot 2 m-mv	Perceel		
—	Voorlopige kadastrale grens				
—	Administratieve kadastrale grens				
—	Bebouwing				
—	Overige topografie				

Voor een eensluidend uittreksel, Apeldoorn, 17 mei 2018
De bewaarder van het kadaster en de openbare registers

Aan dit uittreksel kunnen geen betrouwbare maten worden ontleend.
De Dienst voor het kadaster en de openbare registers behoudt zich de intellectuele eigendomsrechten voor, waaronder het auteursrecht en het databankenrecht.

Bijlage 13 Veldwerkfoto's

Bijlage Foto's



Fotonummer: 1



Fotonummer: 2



Fotonummer: 3



Fotonummer: 4



Fotonummer: 5



Fotonummer: 6



Fotonummer: 7

Over Antea Group

Van stad tot land, van water tot lucht; de adviseurs en ingenieurs van Antea Group dragen in Nederland sinds jaar en dag bij aan onze leefomgeving. We ontwerpen bruggen en wegen, realiseren woonwijken en waterwerken. Maar we zijn ook betrokken bij thema's zoals milieu, veiligheid, assetmanagement en energie. Onder de naam Oranjewoud groeiden we uit tot een allround en onafhankelijk partner voor bedrijfsleven en overheden. Als Antea Group zetten we deze expertise ook mondiaal in. Door hoogwaardige kennis te combineren met een pragmatische aanpak maken we oplossingen haalbaar én uitvoerbaar. Doelgericht, met oog voor duurzaamheid. Op deze manier anticiperen we op de vragen van vandaag en de oplossingen van de toekomst. Al meer dan 60 jaar.

Contactgegevens

Zutphenseweg 31D
7418 AH DEVENTER
Postbus 321
7400 AH DEVENTER
T. (06) 211 547 72
E. mark.vanesterik@anteagroup.com

www.anteagroup.nl

Copyright © 2018

Niets uit deze uitgave mag worden verveelvoudigd en/of openbaar worden gemaakt door middel van druk, fotokopie, elektronisch of op welke wijze dan ook, zonder schriftelijke toestemming van de auteurs.