

Dit document bevat rekenresultaten van AERIUS Calculator. Het betreft de hoogst berekende stikstofbijdragen per stikstofgevoelig Natura 2000-gebied, op basis van rekenpunten die overlappen met habitattypen en/of leefgebieden die aangewezen zijn in het kader van de Wet natuurbescherming, gekoppeld aan een aangewezen soort, of nog onbekend maar mogelijk wel relevant.

De berekening op basis van stikstofemissies gaat uit van de componenten ammoniak (NH₃) en/of stikstofoxide (NO_x).

Wilt u verder rekenen of gegevens wijzigen? Importeer de pdf dan in Calculator. Voor meer toelichting verwijzen wij u naar de website www.aerius.nl.

Berekening Situatie 1 en Situatie 2

- ▶ Kenmerken
- ▶ Samenvatting emissies
- ▶ Depositieresultaten
- ▶ Gedetailleerde emissiegegevens

Verdere toelichting over deze PDF kunt u vinden in een bijbehorende leeswijzer. Deze leeswijzer en overige documentatie is te raadplegen via:
<https://www.aerius.nl/handleidingen-en-leeswijzers>.

AERIUS CALCULATOR

Contact

Rechtspersoon	Inrichtingslocatie
Geling Advies	Radioweg 14, 5844AA Stevensbeek

Activiteit

Omschrijving	AERIUS kenmerk	
Radioweg 14	Rs2DfpHKuCMV	
Datum berekening	Rekenjaar	Rekenconfiguratie
03 november 2020, 13:15	2020	Berekend voor natuurgebieden

Totale emissie

	Situatie 1	Situatie 2	Vershil
NOx	143,17 kg/j	71,47 kg/j	-71,70 kg/j
NH ₃	566,98 kg/j	460,34 kg/j	-106,64 kg/j

Resultaten

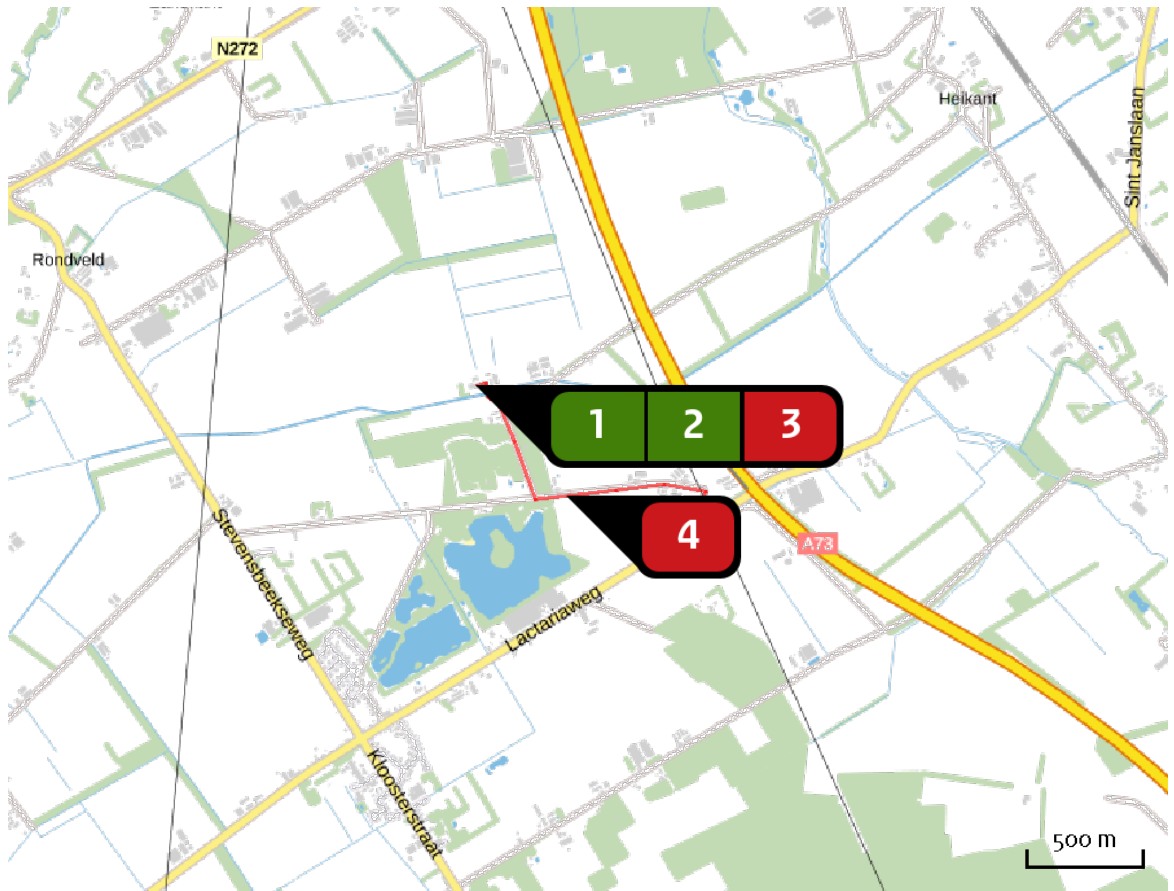
Hectare met
hoogste verschil
(mol/ha/j)

Natuurgebied
Uw berekening heeft geen verschillen opgeleverd boven 0,00 mol/ha/jr.

Toelichting

Vershil t.o.v. 1999

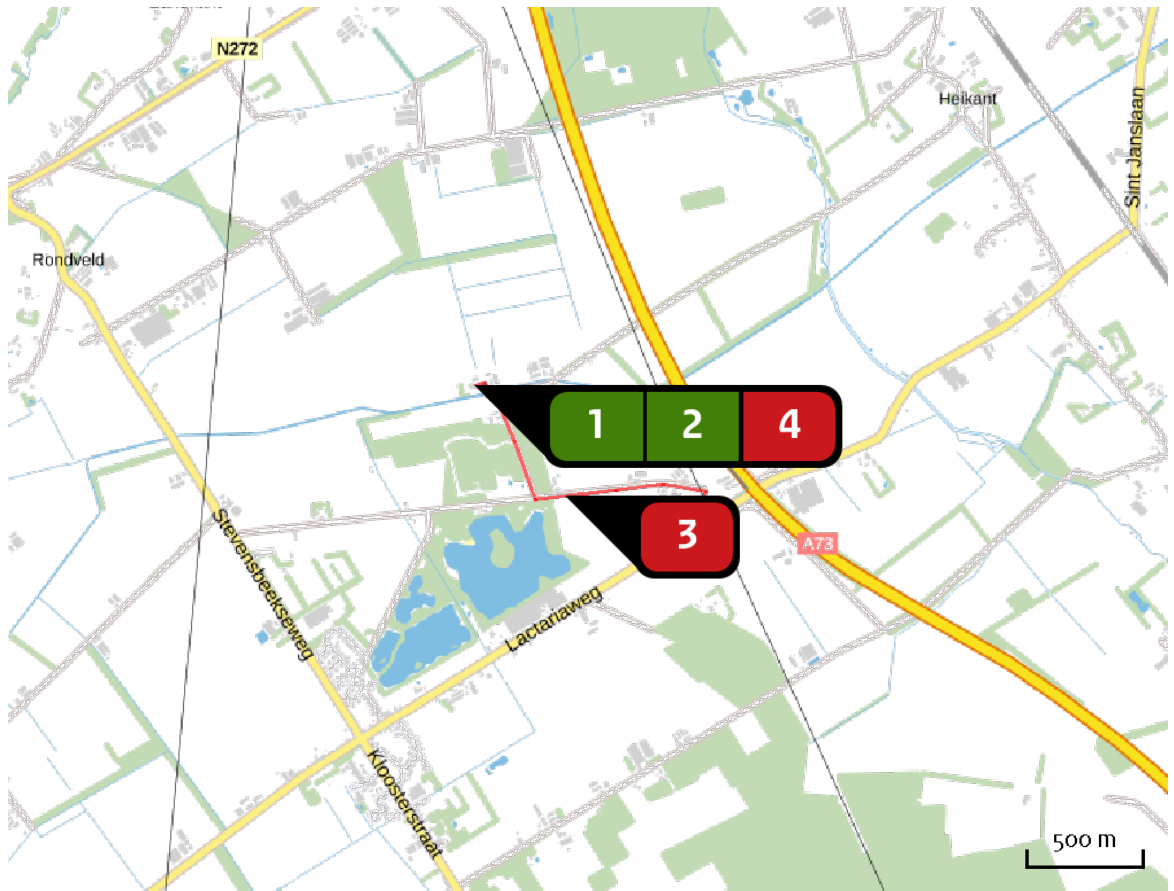
Locatie
Situatie 1



Emissie
Situatie 1

Bron Sector	Emissie NH ₃	Emissie NO _x
1  Bron 1 Landbouw Stalemissies	419,80 kg/j	-
2  Bron 2 Landbouw Stalemissies	147,00 kg/j	-
3  werktuigen Mobiele werktuigen Landbouw	< 1 kg/j	140,54 kg/j
4  Verkeer Wegverkeer Buitenwegen	< 1 kg/j	2,64 kg/j

Locatie
Situatie 2



Emissie
Situatie 2

Bron Sector	Emissie NH ₃	Emissie NO _x
1  Bron 1 Landbouw Stalemissies	355,00 kg/j	-
2  Bron 2 Landbouw Stalemissies	105,00 kg/j	-
3  Verkeer Wegverkeer Buitenwegen	< 1 kg/j	4,52 kg/j
4  Werktuigen Mobiele werktuigen Landbouw	< 1 kg/j	66,95 kg/j

Resultaten
stikstof
gevoelige
Natura 2000
gebieden
(mol/ha/j)

Natuurgebied	Hectare met hoogste verschil			Verskil op (bijna) overbelaste hexagonalen*
	Situatie 1	Situatie 2	Vershil	
Groote Peel	0,01	0,00	0,00	
Veluwe	0,01	0,00	0,00	
Weerter- en Budelerbergen & Ringselven	0,01	0,00	0,00	
Leudal	0,01	0,00	0,00	
Rijntakken	0,01	0,00	0,00	
Leenderbos, Groote Heide & De Plateaux	0,01	0,00	0,00	
Deurnsche Peel & Mariapeel	0,01	0,00	0,00	
Strabrechtse Heide & Beuven	0,01	0,00	0,00	
Kampina & Oisterwijkse Vennen	0,01	0,00	0,00	
Korenburgerveen	0,01	0,00	0,00	
Landgoederen Brummen	0,01	0,00	0,00	
Bekendelle	0,01	0,00	0,00	
Maasduinen	0,01	0,00	0,00	
De Bruuk	0,01	0,01	0,00	
Sint Jansberg	0,02	0,01	0,00	
Boschhuizerbergen	0,03	0,02	- 0,01	
Oeffelter Meent	0,03	0,02	- 0,01	
Zeldersche Driessen	0,04	0,03	- 0,01	

* Als de hoogste depositietoename plaatsvindt op een hexagoon waar géén sprake is van een (naderende) stikstofoverbelasting, dan is de hoogste toename op een hexagoon met wel een (naderende) stikstofoverbelasting in deze kolom weergegeven.

Resultaten
per
habitatype
(mol/ha/j)

voor de 10
stikstofgevoelige
Natura 2000-
gebieden met het
hoogste resultaat

Groote Peel

Habitatype	Hectare met hoogste verschil			Verskil op (bijna) overbelaste hexagonalen*
	Situatie 1	Situatie 2	Verskil	
H7120ah Herstellende hoogvenen, actief hoogveen	0,01	0,00	0,00	
Lg04 Zuur ven	0,01	0,00	0,00	
H4030 Droge heiden	0,01	0,00	0,00	
ZGH7120ah Herstellende hoogvenen, actief hoogveen	0,01	0,00	0,00	

Veluwe

Habitatype	Hectare met hoogste verschil			Verskil op (bijna) overbelaste hexagonalen*
	Situatie 1	Situatie 2	Vershil	
Hg120 Beuken-eikenbossen met hulst	0,01	0,00	0,00	
L4030 Droge heiden	0,01	0,00	0,00	
ZGLg14 Eiken- en beukenbos van lemige zandgronden	0,01	0,00	0,00	
Lg14 Eiken- en beukenbos van lemige zandgronden	0,01	0,00	0,00	
H2310 Stuifzandheiden met struikhei	0,01	0,00	0,00	
Lg13 Bos van arme zandgronden	0,01	0,00	0,00	
H4030 Droge heiden	0,01	0,00	0,00	
ZGLg13 Bos van arme zandgronden	0,01	0,00	0,00	
Hg190 Oude eikenbossen	0,01	0,00	0,00	
Lg09 Droog struisgrasland	0,01	0,00	0,00	
ZGL4030 Droge heiden	0,01	0,00	0,00	
ZGH4030 Droge heiden	0,01	0,00	0,00	
H2330 Zandverstuivingen	0,01	0,00	0,00	
ZGHg120 Beuken-eikenbossen met hulst	0,01	0,00	0,00	
ZGHg190 Oude eikenbossen	0,01	0,00	0,00	
ZGLg01 Permanente bron & Langzaam stromende bovenloop	0,01	0,00	0,00	
H6230 Heischrale graslanden	0,01	0,00	0,00	
H5130 Jeneverbesstruwelen	0,01	0,00	0,00	

Veluwe

Habitatype	Hectare met hoogste verschil			Verskil op (bijna) overbelaste hexagonalen*
	Situatie 1	Situatie 2	Verskil	
ZGH6230 Heischrale graslanden	0,01	0,00	0,00	
ZGH5130 Jeneverbesstruwelen	0,01	0,00	0,00	
Hg1EoC Vochtige alluviale bossen (beekbegeleidende bossen)	0,01	0,00	0,00	
H3160 Zure vennen	0,01	0,00	0,00	
Lg01 Permanente bron & Langzaam stromende bovenloop	0,01	0,00	0,00	

Weerter- en Budelerbergen & Ringselven

Habitatype	Hectare met hoogste verschil			Verskil op (bijna) overbelaste hexagonalen*
	Situatie 1	Situatie 2	Verskil	
H3130 Zwakgebufferde vennen	0,01	0,00	0,00	
Hg1Do Hoogveenbossen	0,01	0,00	0,00	
L4030 Droge heiden	0,01	0,00	0,00	
Lg13 Bos van arme zandgronden	0,01	0,00	0,00	
Lg09 Droog struisgrasland	0,01	0,00	0,00	
Lg14 Eiken- en beukenbos van lemige zandgronden	0,01	0,00	0,00	
Lg10 Kamgrasweide & Bloemrijk weidevogelgrasland van het zand- en veengebied	0,01	0,00	0,00	
ZGHg1Do Hoogveenbossen	0,01	0,00	0,00	

Leudal

Habitatype	Hectare met hoogste verschil			Verskil op (bijna) overbelaste hexagonalen*
	Situatie 1	Situatie 2	Vershil	
Hg1EoC Vochtige alluviale bossen (beekbegeleidende bossen)	0,01	0,00	0,00	
Hg16oA Eiken-haagbeukenbossen (hogere zandgronden)	0,01	0,00	0,00	
ZGHg16oA Eiken-haagbeukenbossen (hogere zandgronden)	0,01	0,00	0,00	

Rijntakken

Habitatype	Hectare met hoogste verschil			Verskil op (bijna) overbelaste hexagonalen*
	Situatie 1	Situatie 2	Verskil	
ZGLg11 Kamgrasweide & Bloemrijk weidevogelgrasland van het rivieren- en zeeleigebied	0,01	0,00	0,00	
Lg11 Kamgrasweide & Bloemrijk weidevogelgrasland van het rivieren- en zeeleigebied	0,01	0,00	0,00	
H3150 Meren met krabbenscheer en fonteinkruiden, buiten afgesloten zeearmen	0,01	0,00	0,00	
ZGLgo2 Geïsoleerde meander en petgat	0,01	0,00	0,00	
Lgo2 Geïsoleerde meander en petgat	0,01	0,00	0,00	
ZGLgo8 Nat, matig voedselrijk grasland	0,01	0,00	0,00	
Lgo8 Nat, matig voedselrijk grasland	0,01	0,00	0,00	
Lgo7 Dotterbloemgrasland van veen en klei	0,01	0,00	0,00	
H6510A Glanshaver- en vossenstaarthooilanden (glanshaver)	0,01	0,00	0,00	
Hg1EoB Vochtige alluviale bossen (essen- iepenbossen)	0,01	0,00	0,00	
ZGLgo7 Dotterbloemgrasland van veen en klei	0,01	0,00	0,00	
H6120 Stroomdalgraslanden	0,01	0,00	0,00	
ZGH3150 Meren met krabbenscheer en fonteinkruiden, buiten afgesloten zeearmen	0,01	0,01	0,00	
Hg1Fo Droge hardhoutooibossen	0,01	0,01	0,00	
H6430C Ruigten en zomen (droge bosranden)	0,01	0,01	0,00	

Rijntakken

Habitatype	Hectare met hoogste verschil			Verskil op (bijna) overbelaste hexagonalen*
	Situatie 1	Situatie 2	Verskil	
H999:38 Habitatype onbekend/onzeker KDW op basis meest kritische relevante type (H6120).	0,01	0,01	0,00	

Leenderbos, Groote Heide & De Plateaux

Habitatype	Hectare met hoogste verschil			Verskil op (bijna) overbelaste hexagonalen*
	Situatie 1	Situatie 2	Verskil	
H9190 Oude eikenbossen	0,01	0,00	0,00	
H3160 Zure vennen	0,01	0,00	0,00	
H4030 Droge heiden	0,01	0,00	0,00	
H91EoC Vochtige alluviale bossen (beekbegeleidende bossen)	0,01	0,00	0,00	
H91Do Hoogveenbossen	0,01	0,00	0,00	
H2310 Stuifzandheiden met struikhei	0,01	0,00	0,00	
H2330 Zandverstuivingen	0,01	0,00	0,00	
Lg09 Droog struisgrasland	0,01	0,00	0,00	
H7150 Pioniervegetaties met snavelbiezen	0,01	0,00	0,00	
H7140A Overgangs- en trilvenen (trilvenen)	0,01	0,00	0,00	
H4010A Vochtige heiden (hogere zandgronden)	0,01	0,00	0,00	
H999:136 Habitatype onbekend/onzeker KDW op basis meest kritische relevante type (H3130;H3140).	0,01	0,00	0,00	
H3130 Zwakgebufferde vennen	0,01	0,00	0,00	

Deurnsche Peel & Mariapeel

Habitatype	Hectare met hoogste verschil			Verschil op (bijna) overbelaste hexagonalen*
	Situatie 1	Situatie 2	Verschil	
H7120ah Herstellende hoogvenen, actief hoogveen	0,01	0,00	0,00	
Lg04 Zuur ven	0,01	0,00	0,00	
ZGH7120ah Herstellende hoogvenen, actief hoogveen	0,01	0,00	0,00	
H4030 Droge heiden	0,01	0,00	0,00	
H7110A Actieve hoogvenen (hoogveenlandschap)	0,01	0,01	0,00	

Strabrechtse Heide & Beuven

Habitatype	Hectare met hoogste verschil			Verschil op (bijna) overbelaste hexagonalen*
	Situatie 1	Situatie 2	Verschil	
H4030 Droge heiden	0,01	0,00	0,00	
H3130 Zwakgebufferde vennen	0,01	0,00	0,00	
H91EoC Vochtige alluviale bossen (beekbegeleidende bossen)	0,01	0,00	0,00	
H3160 Zure vennen	0,01	0,00	0,00	
H4010A Vochtige heiden (hogere zandgronden)	0,01	0,00	0,00	
H2310 Stuifzandheiden met struikhei	0,01	0,00	0,00	
H2330 Zandverstuivingen	0,01	0,00	0,00	
Lg03 Zwakgebufferde sloot	0,01	0,00	0,00	
H3110 Zeer zwakgebufferde vennen	0,01	0,00	0,00	

Kampina & Oisterwijkse Vennen

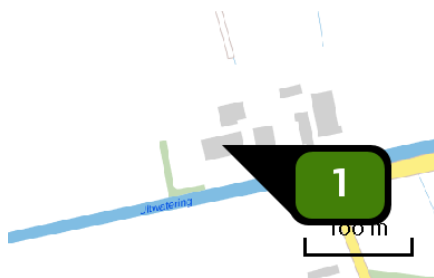
Habitatype	Hectare met hoogste verschil			Verschil op (bijna) overbelaste hexagonen*
	Situatie 1	Situatie 2	Verschil	
L4010A Vochtige heiden (hogere zandgronden)	0,01	0,00	0,00	
L4030 Droge heiden	0,01	0,00	0,00	

Korenburgerveen

Habitatype	Hectare met hoogste verschil			Verschil op (bijna) overbelaste hexagonen*
	Situatie 1	Situatie 2	Verschil	
H7120ah Herstellende hoogvenen, actief hoogveen	0,01	0,00	0,00	
H91EoC Vochtige alluviale bossen (beekbegeleidende bossen)	0,01	0,00	0,00	
H7210 Galigaanmoerassen	0,01	0,00	0,00	

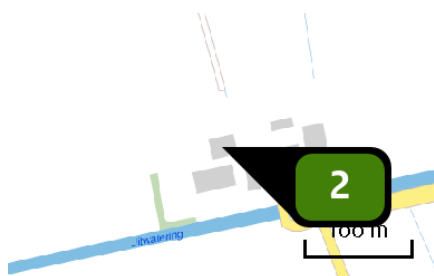
* Als de hoogste depositietoename plaatsvindt op een hexagoon waar géén sprake is van een (naderende) stikstofoverbelasting, dan is de hoogste toename op een hexagoon met wel een (naderende) stikstofoverbelasting in deze kolom weergegeven.

Emissie
(per bron)
Situatie 1



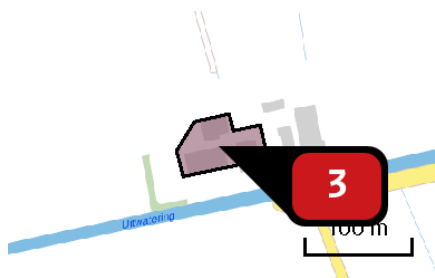
Naam **Bron 1**
 Locatie (X,Y) **192063, 403257**
 Uitstoothoogte **2,0 m**
 Warmteinhoud **0,000 MW**
 NH3 **419,80 kg/j**

Dier	RAV code	Omschrijving	Aantal dieren	Stof	Emissiefactor (kg/dier/j)	Emissie
	A 4.100	overige huisvestingssystemen (Rundvee; vleeskalveren tot circa 8 maanden) (Overig)	20	NH3	3,500	70,00 kg/j
	A 6.100	overige huisvestingssystemen (Rundvee; vleesstieren en overig vleesvee van circa 8 tot 24 maanden (roodvleesproductie)) (Overig)	66	NH3	5,300	349,80 kg/j



Naam **Bron 2**
 Locatie (X,Y) **192071, 403285**
 Uitstoothoogte **2,0 m**
 Warmteinhoud **0,000 MW**
 NH3 **147,00 kg/j**

Dier	RAV code	Omschrijving	Aantal dieren	Stof	Emissiefactor (kg/dier/j)	Emissie
	A 4.100	overige huisvestingssystemen (Rundvee; vleeskalveren tot circa 8 maanden) (Overig)	42	NH3	3,500	147,00 kg/j



Naam **werktuigen**
 Locatie (X,Y) **192076, 403269**
 NOx **140,54 kg/j**
 NH3 **< 1 kg/j**

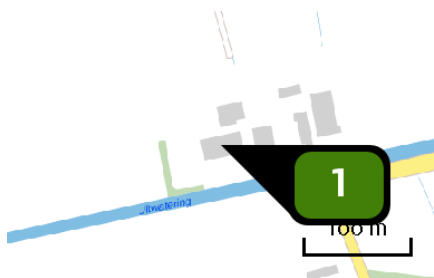
Voertuig	Omschrijving	Uitstoot hoogte (m)	Spreiding (m)	Warmte inhoud (MW)	Stof	Emissie
AFW	Trekker voeren	3,5	3,5	0,0	NOx NH3	103,89 kg/j < 1 kg/j
AFW	Trekker diverse	3,5	3,5	0,0	NOx NH3	18,50 kg/j < 1 kg/j
AFW	Shovel inkuilen	3,5	3,5	0,0	NOx NH3	11,22 kg/j < 1 kg/j
AFW	Trekker inkuilen	3,5	3,5	0,0	NOx NH3	6,93 kg/j < 1 kg/j



Naam **Verkeer**
 Locatie (X,Y) **192463, 402794**
 NOx **2,64 kg/j**
 NH3 **< 1 kg/j**

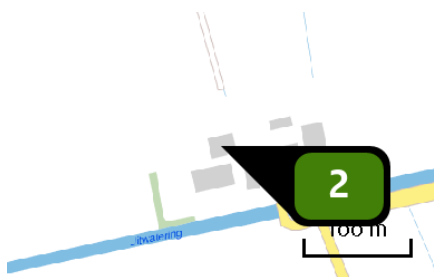
Soort	Voertuig	Aantal voertuigen	Stof	Emissie
Standaard	Licht verkeer	8,0 / etmaal	NOx NH3	1,17 kg/j < 1 kg/j
Standaard	Zwaar vrachtverkeer	22,0 / maand	NOx NH3	1,47 kg/j < 1 kg/j

Emissie
(per bron)
Situatie 2



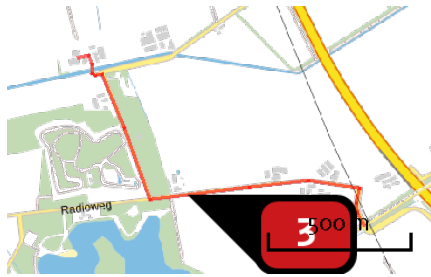
Naam **Bron 1**
 Locatie (X,Y) **192063, 403257**
 Uitstoothoogte **2,0 m**
 Warmteinhoud **0,000 MW**
 NH3 **355,00 kg/j**

Dier	RAV code	Omschrijving	Aantal dieren	Stof	Emissiefactor (kg/dier/j)	Emissie
	K 1.100	overige huisvestingssystemen (Paarden; volwassen paarden (3 jaar en ouder)) (Overig)	50	NH3	5,000	250,00 kg/j
	K 2.100	overige huisvestingssystemen (Paarden; paarden in opfok (jonger dan 3 jaar)) (Overig)	50	NH3	2,100	105,00 kg/j



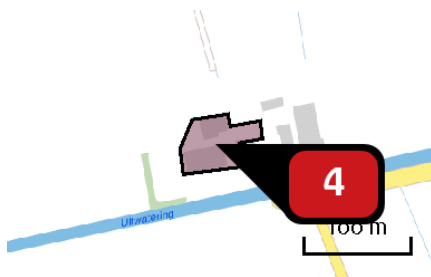
Naam **Bron 2**
 Locatie (X,Y) **192071, 403285**
 Uitstoothoogte **2,0 m**
 Warmteinhoud **0,000 MW**
 NH3 **105,00 kg/j**

Dier	RAV code	Omschrijving	Aantal dieren	Stof	Emissiefactor (kg/dier/j)	Emissie
	K 2.100	overige huisvestingssystemen (Paarden; paarden in opfok (jonger dan 3 jaar)) (Overig)	50	NH3	2,100	105,00 kg/j



Naam **Verkeer**
 Locatie (X,Y) **192463, 402794**
 NOx **4,52 kg/j**
 NH3 **< 1 kg/j**

Soort	Voertuig	Aantal voertuigen	Stof	Emissie
Standaard	Licht verkeer	20,0 / etmaal	NOx NH3	2,92 kg/j < 1 kg/j
Standaard	Zwaar vrachtverkeer	24,0 / maand	NOx NH3	1,60 kg/j < 1 kg/j



Naam **Werktuigen**
 Locatie (X,Y) **192074, 403270**
 NOx **66,95 kg/j**
 NH3 **< 1 kg/j**

Voertuig	Omschrijving	Uitstoot hoogte (m)	Spreiding (m)	Warmte inhoud (MW)	Stof	Emissie
AFW	Trekker	3,5	3,5	0,0	NOx NH3	41,87 kg/j < 1 kg/j
AFW	Shovel	3,5	3,5	0,0	NOx NH3	21,02 kg/j < 1 kg/j
AFW	Shovel inkuilen	3,5	3,5	0,0	NOx NH3	3,23 kg/j < 1 kg/j
AFW	Trekker inkuilen	3,5	3,5	0,0	NOx NH3	< 1 kg/j < 1 kg/j

Disclaimer

Hoewel verstrekte gegevens kunnen dienen ter onderbouwing van een vergunningaanvraag, kunnen er geen rechten aan worden ontleend. De eigenaar van AERIUS aanvaardt geen aansprakelijkheid voor de inhoud van de door de gebruiker aangeboden informatie. Bovenstaande gegevens zijn enkel bruikbaar tot er een nieuwe versie van AERIUS beschikbaar is. AERIUS is een geregistreerd handelsmerk in Europa. Alle rechten die niet expliciet worden verleend, zijn voorbehouden.

Rekenbasis

Deze berekening is tot stand gekomen op basis van:

AERIUS versie 2020_20201013_1649cba239

Database versie 2020_20201013_1649cba239

Voor meer informatie over de gebruikte methodiek en data zie:

<https://www.aerius.nl/nl/factsheets/release/aerius-calculator-2020>