

DWINGELOO, gemeente Dwingeloo.

INGEKOMEN 17 FEB 2009

Toelichting.

Het voorgestelde dorpsgezicht omvat het op de bijgevoegde kaart (Rijksdienst voor de Monumentenzorg tek. no. 041) door een stippellijn begrensde gebied.

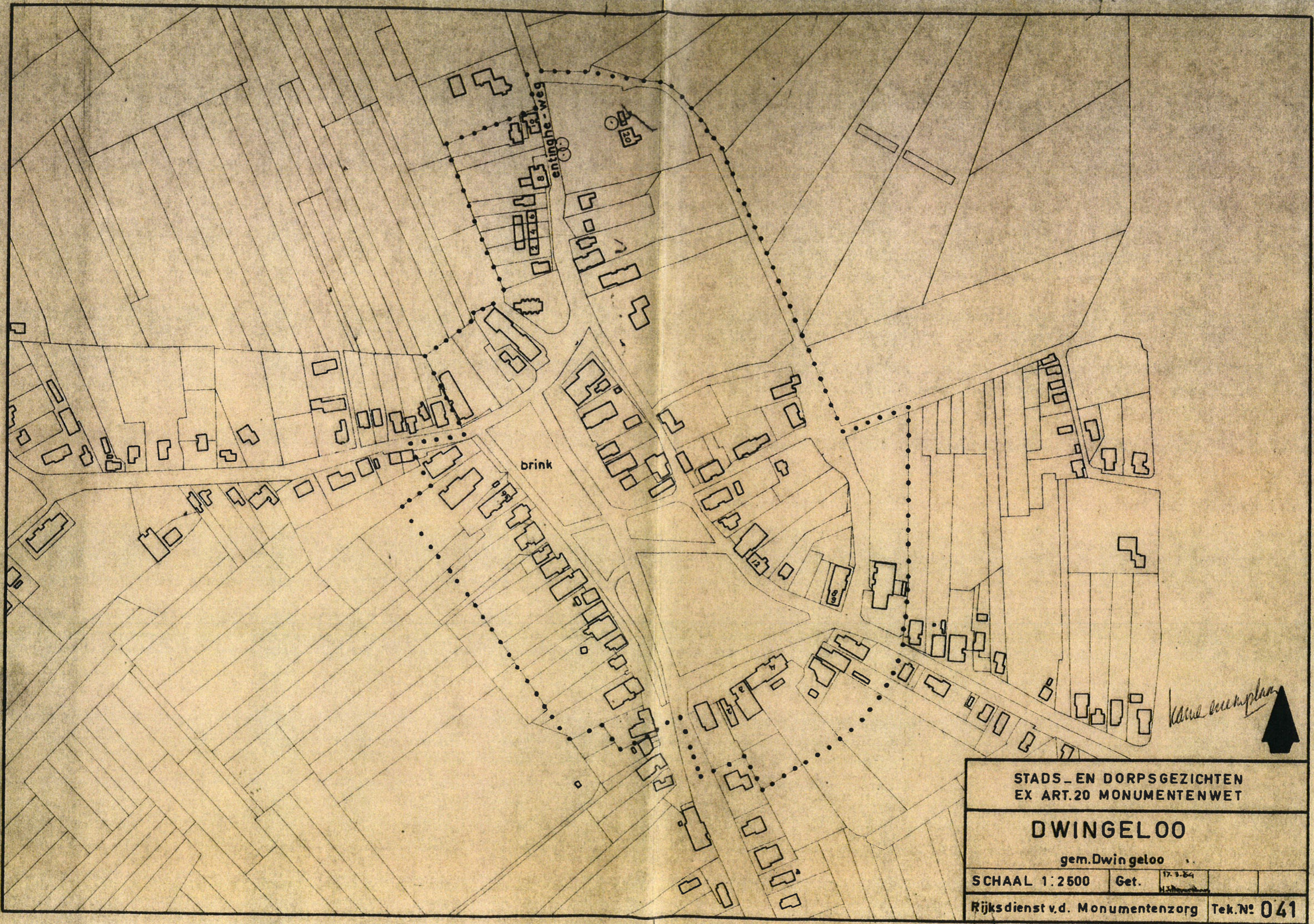
Dwingeloo, gelegen op de grens van de langs de Dwingelderstroom aanwezige groenlanden en de hogere esgronden in het westelijk deel van Drenthe, onderscheidt zich van de andere op het zandplateau voorkomende esdorpen door een brink van uitzonderlijk grote afmetingen.


Deze nagenoeg rechthoekige brink, nog voorzien van een zgn. "dobbe" of brandvijver, in het centrum van het dorp gelegen en aan vier zijden omsloten door bebouwing, heeft dank zij de fraaie boombeplanting een eigenaardige beslotenheid behouden. Door een dorpsbrand in 1923 is een deel van de oorspronkelijke opstallen verloren gegaan; niettemin is een aantal historische panden van goede kwaliteit bewaard gebleven, zoals Brink 2,4, 8-9 en 36. Het pand Brink 12 verdient speciale vermelding, omdat het als voormalig schulthuis geschiedkundig van belang is.

Aan de Entingeweg, die de oude kern vanuit het noorden nadert, ligt de 15e eeuwse kerk, waarvan de toren door haar peervormige bekroning alom bekendheid geniet, zomede het huis Westrop (Entingeweg 20), een havezathe, die met de boerderijen nrs. 8 en 10 ertegenover de entree tot de kern vormt.

De kenmerkende ruimtelijke structuur van de brink met de bebouwing daaromheen, waartoe ook de kerk en het huis Westrop met directe omgeving gerekend kunnen worden, is van oudsher vrijwel ongeschonden bewaard gebleven. Derhalve komt dit gebied, waarin bovendien een aantal beschermde monumenten in de zin van de Monumentenwet zijn gelegen, in aanmerking voor bescherming krachtens art. 20 van die wet. In dit geval is, meer nog dan anders, de bescherming in het bijzonder gericht op het behoud van het karakter van de ruimtelijke structuur en wordt geenszins "bevroezing" van het geheel beoogd.

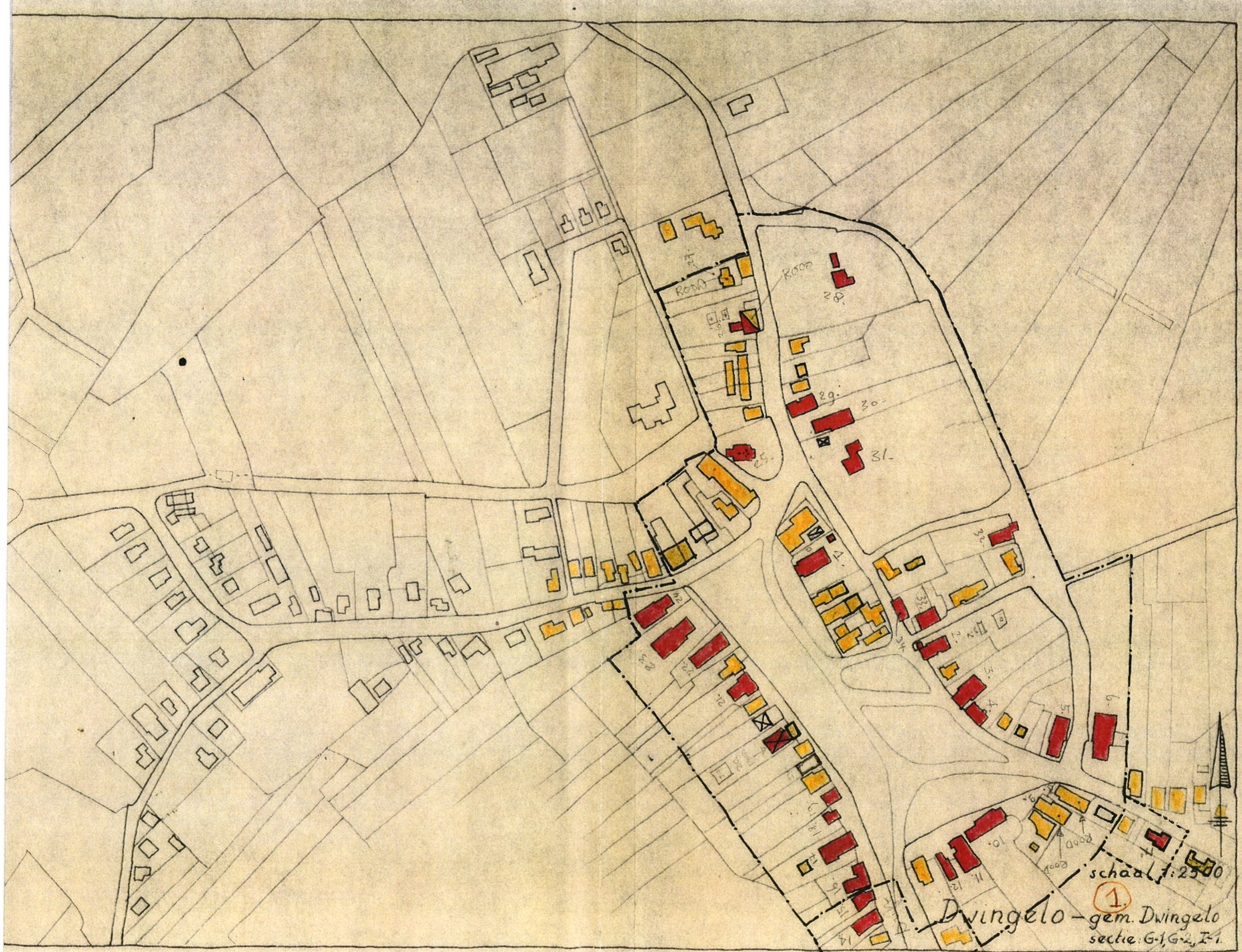




*Kaart exemplaar* 

STADS- EN DORPSGEZICHTEN EX ART.20 MONUMENTENWET			
DWINGELOO			
gem. Dwingeloo			
SCHAAL 1:2500	Get.	17.9.84	
Rijksdienst v.d. Monumentenzorg			Tek.Nº 041





schaal 1:2500

①  
Dwingelo - gem. Dwingelo  
sectie: G-1, G-2, I-1