



adviseurs in  
ruimtelijke  
ontwikkeling

**Aanvulling MER**

# **Bestemmingsplan Buitengebied**

**Gemeente Twenterand**

Datum: 13 oktober 2017

Projectnummer: 140113



## INHOUD

<b>1</b>	<b>Inleiding</b>	<b>3</b>
1.1	Aanleiding	3
1.2	Leeswijzer	3
<b>2</b>	<b>Maximale mogelijkheden agrarische bedrijven</b>	<b>4</b>
2.1	De tekortkoming	4
2.2	Beschrijving maximale mogelijkheden	4
2.3	Trends gemeente Twenterand	10
2.4	Conclusie	11
<b>3</b>	<b>Uitvoerbaar alternatief</b>	<b>12</b>
3.1	De tekortkoming	12
3.2	Stikstofdepositie in de huidige situatie	12
3.3	Uitvoerbaarheid flexibiliteitsbepalingen	14
3.4	Conclusie	14
<b>4</b>	<b>Milieueffecten</b>	<b>15</b>
4.1	Inleiding	15
4.2	Algemene milieueffecten	15
4.3	Wav-gebieden	18
4.4	Geursituatie	19
4.5	Flora en fauna	23

### **Bijlagen**

- Bijlage 1: Toetsingsadvies over het milieueffectrapport
- Bijlage 2: Resultaten stikstofberekeningen
- Bijlage 3: Resultaten geurberekeningen
- Bijlage 4: Natuurkalender voor vogels



# 1 Inleiding

## 1.1 Aanleiding

De gemeente Twenterand heeft het voornemen een nieuw bestemmingsplan vast te stellen voor haar buitengebied. Aangezien in het bestemmingsplan mogelijk wordt gemaakt om m.e.r.-beoordelingsplichtige activiteiten te ondernemen en omdat -vanwege de mogelijke negatieve gevolgen van dit bestemmingsplan voor de nabijgelegen Natura 2000-gebieden- voor dit bestemmingsplan een passende beoordeling moet worden opgesteld, is een plan-m.e.r. doorlopen. De uitkomsten van deze plan-m.e.r. zijn vastgelegd in het planMER Bestemmingsplan Buitengebied Twenterand d.d. 10 december 2015.

Ten tijde van de terinzagelegging van het voorontwerpbestemmingsplan is het planMER tevens ter advisering aan de Commissie voor de m.e.r. (hierna: Commissie) voorgelegd. De Commissie heeft op 17 mei 2016 advies uitgebracht over het opgestelde planMER. Het advies is als bijlage 1 bij deze aanvulling gevoegd.

De Commissie stelt in haar advies dat het ter toetsing voorgelegde MER op een aantal essentiële punten tekortkomingen bevat. De Commissie adviseert om een aanvulling op het MER op te stellen voordat het besluit over het bestemmingsplan wordt genomen. De tekortkomingen zien op de navolgende punten:

- het MER maakt niet duidelijk welke uitbreidingsmogelijkheden agrarische bedrijven maximaal hebben binnen de randvoorwaarde ‘geen toename stikstofdepositie binnen Natura 2000-gebieden’;
- het MER bevat geen uitvoerbaar alternatief binnen de kaders van de Natuurbeschermingswet 1998 omdat de beschikbaarheid en de haalbaarheid van maatregelen om de toename van stikstofdepositie te voorkomen niet is aangetoond;
- de milieueffecten van de uitbreidingsmogelijkheden van agrarische bedrijven binnen de randvoorwaarde ‘geen toename stikstofdepositie binnen Natura 2000-gebieden’ zijn onvoldoende onderzocht in het MER. Tevens zijn de mogelijke effecten van het voornemen op beschermde Wav-gebieden en geur onvoldoende in beeld gebracht in het MER evenals de mogelijke mitigerende maatregelen om de effecten op flora en fauna te voorkomen of te verminderen.

In voorliggend rapport worden de aanvullende onderzoeken op het MER beschreven.

## 1.2 Leeswijzer

Na dit inleidende hoofdstuk wordt in hoofdstuk 2 ingegaan op de maximale mogelijkheden agrarische bedrijven binnen de randvoorwaarde ‘geen toename stikstofdepositie binnen Natura 2000-gebieden’. In hoofdstuk 3 wordt aandacht besteed aan de uitvoerbaarheid van het alternatief. In hoofdstuk 4 komen de milieueffecten van de uitbreidingsmogelijkheden van agrarische bedrijven, welke in hoofdstuk 2 zijn beschreven, aan bod en wordt ingezoomd op de effecten van het voornemen op beschermde Wav-gebieden en de geursituatie. Ook worden in dit hoofdstuk mogelijke mitigerende maatregelen om de effecten op flora en fauna te voorkomen of te verminderen beschreven.

## 2 Maximale mogelijkheden agrarische bedrijven

### 2.1 De tekortkoming

De Commissie is van oordeel dat het MER niet duidelijk maakt welke uitbreidingsmogelijkheden agrarische bedrijven maximaal hebben binnen de randvoorwaarde 'geen toename stikstofdepositie binnen Natura 2000-gebieden'. Deze beperkende voorwaarde hoeft namelijk niet te betekenen dat de agrarische bedrijven niet kunnen uitbreiden.

De Commissie geeft aan dat duidelijk moet worden gemaakt welke uitbreidingsmogelijkheden er zijn binnen het bestemmingsplan, waarbij de flexibiliteitsbepalingen meegenomen moeten worden. Voor de bepaling van de maximale mogelijkheden mag worden uitgegaan van een representatieve invulling van de maximale mogelijkheden, waarbij inzichtelijk moet worden gemaakt van welke gegevens is uitgegaan.

### 2.2 Beschrijving maximale mogelijkheden

De eventuele uitbreidingsmogelijkheden die in het bestemmingsplan aan agrarische bedrijven worden geboden zijn gekoppeld aan de stikstofdepositie die hoort bij het feitelijke aantal dieren dan wel bij een onherroepelijke vergunning op grond van de Wet natuurbescherming. Verder is er een maximale grootte van het bouwvlak beperkt tot 1,5 ha. Bouwvlakvergroting tot deze maat is alleen mogelijk met een wijzigingsbevoegdheid.

In deze paragraaf wordt eerst de theoretische groeimogelijkheden besproken, waarna wordt ingegaan op de groeimogelijkheden binnen de diverse bedrijfstypen in de gemeente Twenterand. Hierbij is geen rekening gehouden met de representatieve invulling, als door de Commissie opgemerkt. Deze representatieve invulling wordt tot slot besproken aan de hand van de zogenaamde standaardinvulling van veehouderijen. Nogmaals wordt opgemerkt dat deze gehele paragraaf gelezen moet worden in de context dat er geen toename van de stikstofdepositie op Natura 2000-gebieden plaats mag vinden. Beperking door andere milieuaspecten is met name in de theoretische beschouwingen niet meegenomen, er is dus geen rekening gehouden met bijvoorbeeld de geurwetgeving.

#### ***Theoretische groeimogelijkheden***

Het blijkt dat veel bedrijven inmiddels beschikken over een onherroepelijke vergunning op grond van de Wet natuurbescherming. De hierin gegunde ammoniakemissie komt in veel gevallen niet overeen met de emissie die de gemeente in het kader van het Besluit emissiearme huisvesting aan een veehouder kan gunnen. Maatregelen die verder groeimogelijkheden kunnen geven binnen het bestaande kader is bijvoorbeeld het toepassen van emissiearme technieken in bestaande stallen om ruimte te creëren voor de gewenste groei bij nieuwbouw. In de intensieve veehouderij vinden luchtwassers brede toepassing. Reductiepercentages tot 90-95% zijn algemeen ingevoerd. En in combinatie met stalinterne maatregelen zijn zelfs nog grotere reductiepercentages haalbaar. Een aantal voorbeelden zal dat verduidelijken.

### *Varkenshouderijen*

Een veehouderij met bijvoorbeeld nu 500 vleesvarkens met een maximaal gegunde ammoniakemissie van 1,6 kg NH<sub>3</sub>/dierplaats/jaar (Besluit emissiearme huisvesting) besluit uit te breiden. Om binnen de vergunde emissie te blijven beperkt hij in de bestaande stal de capaciteit met 100 vleesvarkens en heeft zo 160 kg NH<sub>3</sub> beschikbaar voor de gewenste uitbreiding. Door te kiezen voor een stal met 95% luchtwasser (D 3.2.14) kan hij 1066 vleesvarkens huisvesten, waardoor zijn totaal uitkomt op 1466 vleesvarkens. Nog eens 100 vleesvarkens beperken in de bestaande stal levert een groei op naar totaal 2433 vleesvarkens. Combinatie van de bestaande stal met de nieuw te bouwen stal over eenzelfde luchtwasser geeft zelfs ruimte voor een bedrijf met 5.333 vleesvarkens. Het spreekt voor zich dat wanneer het bedrijf beschikt over een Nb-vergunning hij waarschijnlijk zijn ontwikkeling kan berekenen op basis van een emissie van 3 kg NH<sub>3</sub>/dierplaats/jaar en dan is veel meer mogelijk.

Ook bij de categorieën *fokvarkens en vleeskalveren* kunnen stalsystemen worden toegepast met 95% emissiereductie, waarbij een beperking in bestaande stallen veel ruimte geeft voor uitbreiding.

In theorie zouden intensieve veehouderijbedrijven die nu reeds volledig optimaal reduceren met 95% emissiereductie geen ontwikkelingsmogelijkheden meer hebben, doch deze bedrijven komen in de gemeente Twenterand niet voor. Hoewel kostbaar, bestaan er echter ook dan nog mogelijkheden om interne emissiebeperkende maatregelen te combineren met de bestaande nageschakelde techniek waardoor emissiereductie bij elkaar kan worden opgeteld.

### *Pluimvee*

Voor de pluimveehouderij liggen de winstmogelijkheden lager omdat het Besluit emissiearme huisvesting daarin al behoorlijk strenge normen heeft opgelegd aan bestaande stallen. Maar ook hier geldt dat bedrijven kunnen beschikken over een Nb-vergunning die is gebaseerd op de bestaande situatie waarbij sprake is van meer emissieruimte. De winst van nageschakelde technieken zijn gebaseerd op stallen zonder emissiebeperkende maatregelen, waardoor de winst ten opzichte van de waarden uit het Besluit emissiearme huisvesting ongunstiger uitvallen.

Daar waar voor *legkippen* (scharrelstal) is berekend dat een chemisch luchtwassysteem 70% reductie geeft, is de werkelijke winst veel lager omdat de drempelwaarde uit het Besluit emissiearme huisvesting met 0,125 kg/dierplaats/jaar met een verschil van 24% relatief dicht bij de gereduceerde waarde van 0,095 kg/dierplaats/jaar ligt. Een (gebruikelijke) overstap naar volièrehuisvesting met 90% chemische luchtwasser biedt hier meer mogelijkheden met een winst van bijna 75%.

*Vleeskuikens* (grondhuisvesting) mogen sinds het in werking treden van het Besluit emissiearme huisvesting niet meer dan 45 gram NH<sub>3</sub>/dierplaats/jaar uitstoten. Een gebruikelijk emissiearm systeem E 5.11 (luchtmengsysteem reduceert de emissie tot 21 gram per dierplaats, hetgeen een winst van 53% oplevert, waardoor de veebezetting kan worden verdubbeld.

### *Melkrundvee*

Bij de melkrundveehouderij liggen de winstmogelijkheden beduidend lager. Het grote verschil tussen de intensieve veehouderijen en de melkrundveehouderij is echter dat bij de melkrundveehouderij doorgaans stalinterne maatregelen worden getroffen om de uitstoot van ammoniak te beperken. Veelal worden de vloeren aangepast aangevuld met mestschuifsystemen. De winst bedraagt tussen de 27 en 54%.

### **Groeimogelijkheden in Twenterand**

Bovengenoemde exercitie die in zijn algemeenheid geldt, geldt zeker ook binnen de gemeente Twenterand. Dit wordt verduidelijkt aan de hand van een drietal voorbeeldbedrijven, die de situatie op het gebied van stikstof binnen de gemeente goed weergeven.

#### *Voorbeeldbedrijf: Hammerdijk 20a Vroomshoop - vleeskalveren*

Dit bedrijf beschikt over een vergunning uit 2010 voor het houden van 1971 vleeskalveren in traditionele huisvesting. Het betrof hier een uitbreiding met een stal voor 1000 vleeskalveren. Geurbelasting op de woning Hammerdijk 20 was bij de behandeling van de aanvraag de beperkende factor.





De tweede stal is nog niet gebouwd en bovendien is het plan in de tussentijd gewijzigd, waarbij het aantal te houden dieren ongeveer is gehalveerd. De nog niet gerealiseerde stal is in bovenstaande afbeelding in roze geïllustreerd. In december 2015 is een Nb-vergunning verleend voor het houden van 1481 vleeskalveren en een tweetal paarden overeenkomstig de situatie hierboven. Naar de huidige inzichten bedraagt de uitstoot van de vleeskalveren 3,5 kg/dierplaats/jaar. Toepassen van een biologisch luchtwassysteem geeft 85% reductie in ammoniakuitstoot (A4.6) en een reductie in de geuruitstoot van 70%. Wanneer de nog niet gerealiseerde stal overeenkomstig A 4.6 zou worden aangevraagd dan kunnen binnen de verleende emissierechten voor ammoniak in plaats van 510 vleeskalveren 3400 vleeskalveren worden gehouden. In het kader van geurhinder zou de omvang beperkt dienen te blijven tot 1700 vleeskalveren, tenzij iets kan worden gedaan met het emissiepunt. Voor deze stal is voor de dierplaatsen al bijna 7000 m<sup>2</sup> nodig om te realiseren, waardoor het huidige bouwblok te klein (vooral te smal) is.

*Voorbeeldbedrijf: Hoffmansweg 15 Vriezenveen – pluimveehouderij*

Vleeskuikenbedrijf met 53.000 vleeskuikens verdeeld over twee stallen waarbij 23.000 dieren worden gehouden met huisvestingssysteem E 5.11 en 30.000 dieren met huisvestingssysteem E 5.6. Via de Nb-vergunning beschikt het bedrijf over een vergunning voor het vervangen van de stal voor 30.000 dieren naar een stal voor 66.000 dieren met huisvestingssysteem E 5.6. Hierbij is gebruik gemaakt van de bestaande rechten van de 'oude' niet-emissiearme stal voor de aanpassing die was vereist in het kader van het Besluit emissiearme huisvesting. De totaal gegunde emissie bedraagt 2980,9 kg NH<sub>3</sub>. De uitbreiding naar 66.000 vleeskuikens in stal 7 is nog niet aangevraagd in het kader van de benodigde omgevingsvergunning.



Bij nieuw te bouwen pluimveestallen zullen ook maatregelen moeten worden getroffen om de uitstoot van fijn stof tegen te gaan. Deze kunnen worden gecombineerd met biologisch of chemische luchtwassers. Op basis van de vergunde ammoniakemissie kan, indien gebruik zou worden gemaakt van een chemisch luchtwassysteem (E 5.4) met 90% reductie, in totaal meer dan 350.000 vleeskuikens worden gehouden, waarvoor alleen al gerekend met 20 dieren/m<sup>2</sup> 1,75 ha leefruimte nodig is. Uitgaande van een maximaal bouwblok van 1,5 ha en een effectieve benutting van 70% daarvan voor huisvesting van vleeskuikens, dan kunnen bij 20 dieren per m<sup>2</sup> niet meer dan 210.000 vleeskuikens worden gehouden. In dat geval gaat de gehele kavel op de schop moeten om een dergelijke benutting mogelijk te maken. Wanneer dan wordt uitgegaan van algehele huisvesting met stalsysteem E 5.4 dan stijgt de uitstoot ten opzichte van de vigerende omgevingsvergunning van 1593 naar 1680 kg, hetgeen ruimschoots binnen de verleende rechten in het kader van de Nb-wet valt. De geuruitstoot vermindert met het systeem E 5.4 met 40% ten opzichte van traditionele huisvesting. De geuruitstoot zou kunnen toenemen van 12.720 OuE naar 29.400 OuE. In de directe omgeving van de inrichting is alleen sprake van woningen behorende bij andere veehouderijen die niet als geurgevoelig object worden aangemerkt.

Een ander aspect dat met name bij pluimveehouderijen speelt is de uitstoot van fijn stof. Daar waar omliggende bedrijfswoningen verbonden aan veehouderijen ten aanzien van geurhinder en geluidhinder buiten de toetsing worden gehouden dienen deze woningen bij de beoordeling van belasting met fijn stof wel te worden beoordeeld en kunnen zij de mogelijkheden tot uitbreiding beperken. Met een uitbreiding naar 210.000 vleeskuikens moet de uitbreiding in ieder geval worden getoetst op de fijnstofbelasting aangezien de grens voor Niet-in-betekenende-mate ruimschoots aan de dichtstbijzijnde ontvanger wordt overschreden. Of uiteindelijk sprake is van overschrijding van wettelijke normen aan ontvangers zal dan blijken, maar overschrijding van het aantal overschrijdingsdagen lijkt het meest voor de hand te liggen. De achtergrondbelasting is zeer laag, waardoor de gesommeerde belasting wellicht nog binnen de wettelijke norm valt bij de ontvangers. De berekening van de belasting met fijn stof uitgaande van de vastgestelde uitstoot wordt door gebouwspecifieke kenmerken bepaald, waardoor het niet mogelijk is simpel op grond van het aantal dieren en het huisvestingssysteem de belasting op omliggende objecten te berekenen. Bij de pluimveehouderij zou de beperkende factor voor de uitbreidingsmogelijkheden wel eens de fijnstofproblematiek kunnen zijn.

*Voorbeeldbedrijf: Leidijk-Oost 48 Westerhaar – melkrundveehouderij*

Het bedrijf is in werking met een melding Activiteitenbesluit (2015) voor 200 melkrundvee (A1.100) en 66 vrouwelijk jongvee tot 2 jaar (A3.100). Op 20 oktober 2015 is een Nb-vergunning afgegeven voor 167 melkrundvee (A1.100) en 100 vrouwelijk jongvee (A3.100). In aantallen dieren gelijk aan de ingediende melding doch een beperking in de verdeling van diersoorten.



Dit bedrijf kan binnen de gegunde emissie vanwege de Nb-vergunning groeien door de bestaande roostervloer te voorzien van een bolle rubber toplaag met mestschuif (A1.10) eventueel aangevuld met afdichtflappen in de roosterspleten (A1.9) In het eerste geval daalt de ammoniakemissie per dierplaats van 13,0 naar 9,5 kg. In het tweede geval daalt deze verder tot 6 kg/dierplaats/jaar. De toepassing van de eenvoudigste maatregel geeft de veehouder ruimte de melkrundveehouderij binnen de gegunde emissie uit te breiden tot 210 melkrundvee en 135 stuks jongvee. Aangevuld met de afdichtingsmaatregel kan zelfs worden uitgebreid tot 280 melkrundvee en 210 vrouwelijk jongvee. Wanneer het aantal stuks vrouwelijk jongvee wordt beperkt tot 100 stuks kunnen 360 stuks melkrundvee worden gehouden. De veehouder heeft uitgebreide technische mogelijkheden zijn bedrijf uit te breiden. Het beperken van de ammoniakemissie in het bestemmingsplan op deze locatie behoeft daarom geen belemmering te zijn voor een gewenste economische ontwikkeling. Geurhinder vanwege een ontwikkelend melkrundveebedrijf heeft geen gevolgen voor de vereiste minimale afstanden tot geurgevoelige objecten aangezien de melkrundveehouderij is gebonden aan vaste afstanden.

### ***Representatieve invulling***

De hierboven beschreven invulling is een invulling die is gebaseerd op 'worst-case' en behelst niet zonder meer een representatieve invulling. Een manier om de representatieve invulling vorm te geven, kan worden gebaseerd op de zogenaamde standaardinvulling van veehouderijen. In onderstaande tabel is de invulling van de standaardtype van diverse typen agrarische bedrijven opgenomen (per hectare).

<b>Melkveehouderij</b>		
<b>Diersoort</b>	<b>RAV</b>	<b>Aantal dieren</b>
Melkkoeien	A1.100.1	167
Jongvee	A3	117
<b>Paardenhouderij</b>		
<b>Diersoort</b>	<b>RAV</b>	<b>Aantal dieren</b>
Volwassen paarden	K1	226
<b>Gesloten varkenshouderij</b>		
<b>Diersoort</b>	<b>RAV</b>	<b>Aantal dieren</b>
Kraamzeugen	D1.2	188
Guste en dr	D1.3	563
Vleesvarkens	D3	5.250
Gesp biggen	D1.1	2.700
<b>Pluimveehouderij</b>		
<b>Diersoort</b>	<b>RAV</b>	<b>Aantal dieren</b>
Vleeskuikens	E5	200.000

*Invulling standaardtype diverse veehouderijen*

De maximale invulling van een hectare van het bouwvlak door de verschillende typen veehouderijen, zoals in de tabel opgenomen is ontleend aan een tweetal document, namelijk de zogenaamde Knoppennotitie van de provincie Noord-Brabant<sup>1</sup> en het rapport Grootschalige landbouw in een kleinschalig landschap van het LEI Wageningen UR<sup>2</sup>. Daar waar in de documenten sprake is van een bandbreedte is uitgegaan van de worstcase situatie.

Dit is de basis geweest voor de beoordeling in het MER en ook voor de Aanvulling MER. In dat opzicht sluiten beide stukken op elkaar aan.

## 2.3 Trends gemeente Twenterand

### **Algemene trend**

In de Nota Platteland, vastgesteld op 17 december 2013, is aandacht besteed aan de agrarische trends in de gemeente Twenterand. Door de gemeente is aangegeven dat de hier beschreven trends in de afgelopen jaren ongewijzigd zijn. Voor de komende jaren wordt een voortzetting verwacht van de in voorgaande jaren geconstateerde afname van het aantal bedrijven. De daarvoor aan te wijzen redenen zijn onder meer de beleidsgevolgen voortvloeiend uit de wetgeving rondom Natura 2000-gebieden en de uitvoering van het Besluit emissiearme huisvesting, maar ook het feit dat er een dalend aantal opvolgers op agrarische bedrijven is.

Verder zal naar verwachting het grondgebruik in de landbouw op peil blijven, maar het aantal landbouwbedrijven zal verder dalen. De bedrijven die doorgaan zullen (moeten) groeien.

Als het aantal te verwachten bedrijven (150 in 2013/2014) wordt gekoppeld aan de beschikbare agrarische grond, dan ontstaan er landbouwbedrijven van gemiddeld zo'n 75 hectare.

<sup>1</sup> Knoppennotitie, provincie Noord-Brabant, 17 februari 2017.

<sup>2</sup> Grootschalige landbouw in een kleinschalig landschap, LEI, februari 2010.

### ***Trends in type landbouwbedrijven***

#### *Melkveebedrijven*

De blijvende melkveehouderijen zullen doorgroeien. Deze grotere bedrijven hebben behoefte aan grotere stallen, grotere bouwvlakken en een grotere huiskavel als er voor beweiding gekozen wordt.

#### *Intensieve bedrijven, varkens en kippen*

Als de trends van de afgelopen jaren wordt doorgetrokken dan zal het aantal varkens in de gemeente groeien en het aantal kippen ongeveer gelijk blijven. De verwachting is dat het aantal intensieve veehouderij bedrijven snel zal blijven dalen. Echter, omdat het steeds minder bedrijven betreft, is de invloed van een individuele bedrijfsontwikkeling op de cijfers groot.

#### *Gemengde bedrijven*

Het aantal gemengde (combinatie) bedrijven zal als gevolg van specialisatie en strengere wet- en regelgeving naar verwachting verder afnemen, terwijl het aantal overige graasdierhouderijen naar verwachting nog wat zal toenemen als gevolg van een toename van bedrijven met zoogkoeien en hobbyboeren.

## **2.4 Conclusie**

Uit de exercitie, als in de vorige paragrafen beschreven, blijkt inderdaad dat binnen de gemeente Twenterand nog veel bedrijven aanwezig zijn die kunnen uitbreiden binnen de randvoorwaarde 'geen toename stikstofdepositie binnen Natura 2000-gebieden'. Daarmee sluiten de mogelijkheden aan bij de te verwachten trends binnen de gemeente.

## 3 Uitvoerbaar alternatief

### 3.1 De tekortkoming

De Commissie is van oordeel dat het MER geen uitvoerbaar alternatief bevat binnen de kaders van de Natuurbeschermingswet 1998<sup>3</sup>, omdat de beschikbaarheid en de haalbaarheid van maatregelen om de toename van stikstofdepositie te voorkomen niet is aangetoond.

Vermestende en verzurende effecten vanwege stikstof, waarvan een toename van de depositie zou kunnen leiden tot significante effecten op voor stikstofgevoelige habitattypen en leefgebieden van habitats en soorten waarvan de kritische depositiewaarde wordt overschreden door de achtergronddepositie, zijn door het opnemen van de regeling in het bestemmingsplan dat er geen sprake mag zijn van een toename van de stikstofdepositie binnen Natura 2000-gebieden uitgesloten.

Het MER laat volgens de Commissie niet zien wat in de huidige situatie de bijdrage is van bedrijven in het plangebied. Deze huidige situatie is in het MER bepaald aan de hand van een correctiefactor tussen totale aantal vergunde dieren en dieraantallen die voortkomen uit de meitelling van het CBS. Dat is volgens de Commissie onvoldoende nauwkeurige informatie.

Verder geeft het MER geen inzicht in de wijze waarop een dergelijke nul-positie in de praktijk bereikt kan worden en evenmin of dat haalbaar is met bijvoorbeeld stalmaatregelen. Daarmee beschrijft het MER, naar het oordeel van de Commissie, geen uitvoerbaar alternatief. Voor een uitvoerbaar alternatief door het toepassen van modernere stalsystemen, zoals de gemeente dat wenst, moet het MER aannemelijk maken dat er voldoende emissie-reducerende technieken mogelijk zijn bij alle agrarische bedrijven om gebruik te maken van de flexibiliteitsbepalingen.

### 3.2 Stikstofdepositie in de huidige situatie

Bij de start van het proces om te komen tot een bestemmingsplan voor het buitengebied van de gemeente Twenterand, is ter uitvoering van de Nota Platteland eerst beleid ontwikkeld hoe om te gaan met de stikstofdepositie in relatie tot de eventueel te bieden uitbreidingsmogelijkheden van veehouderijen.

---

<sup>3</sup> Opgemerkt wordt, dat de Natuurbeschermingswet 1998 per 1 januari 2017 is opgegaan in de Wet natuurbescherming. Het wettelijke regime ten aanzien van plannen met mogelijk significante effecten op Natura 2000-gebieden is daarmee echter niet gewijzigd. Een plan, dat niet direct verband houdt of nodig is voor het beheer van een Natura 2000-gebied, en dat afzonderlijk of in combinatie met andere plannen of projecten, significante gevolgen kan hebben voor een Natura 2000-gebiede, door een bestuursorgaan pas vastgesteld worden indien een passende beoordeling is gemaakt (artikel 2.7 lid 1 jo 2.8 Wet natuurbescherming).

Om in te schatten wat de omvang is van de toename van de feitelijke situatie (referentiesituatie) naar wat milieutechnisch vergund c.q. gemeld is, zijn verkennende berekeningen uitgevoerd. De feitelijke situatie is gebaseerd op de vergunde situatie gecorrigeerd met de CBS-cijfers van de metellingen<sup>4</sup>. Nadat door de gemeente de vergunde situatie inzichtelijk is gemaakt, is voor alle diersoorten een correctiecijfer berekend. Deze correctie heeft op elk adres op gelijke wijze plaatsgevonden.

De uitkomst van de berekeningen laat zien dat er op een aantal punten sprake is van een forse toename van de stikstofdepositie. De grootste toename vindt plaats op de randen van het Natura 2000-gebied Vecht- en Benedenreggegebied. De uitkomsten van de berekeningen zijn in bijlage 2 bij deze Aanvulling opgenomen.

Op basis van deze uitkomsten en met inachtneming van het strenge wettelijke regime dat van kracht is voor Natura 2000-gebieden, is de keuze gemaakt regeling op te nemen die een verdere toename van de stikstofdepositie verbiedt.

Er zijn ten tijde van dit schrijven een aantal opmerkingen te maken.

1. Er is gerekend met Geomilieu, omdat op het moment dat de berekeningen werden uitgevoerd het PAS nog niet in werking was getreden en AERIUS voor dergelijke berekeningen nog niet beschikbaar was. Overigens is het voor plannen niet verplicht om te rekenen met AERIUS<sup>5</sup>. Deze wettelijke verplichting bestaat alleen wanneer er gerekend wordt in het kader van het PAS, dus een beroep wordt gedaan op de in het PAS beschikbare stikstofdepositie voor nieuwe ontwikkelingen.
2. Bij het bepalen van de feitelijke situatie was er nog geen rekening mee gehouden dat het mogelijk zou zijn om onherroepelijke natuurvergunningen één op één te vertalen in het bestemmingsplan. Dit maakt het verschil weliswaar kleiner, maar het aantal natuurvergunningen is niet zodanig, dat daarmee de toename van de stikstofdepositie op 0 zou komen.
3. Bij de berekeningen is rekening gehouden met de omvang van het plangebied zoals deze als voorontwerpbestemmingsplan ter inzage heeft gelegen. De verkleining van het plangebied, die tussen het voorontwerp en het ontwerp van het bestemmingsplan heeft plaatsgevonden, is daarin niet meegenomen. Echter ook dit maakt alleen dat het verschil kleiner wordt, maar zeker niet op 0 zou uitkomen. Daarbij is van belang op te merken dat de stikstof tot op grote afstand van de gebouwen neerslaat.

Ondanks bovenstaande ontwikkelingen, die in de tijd tussen het uitvoeren van de berekeningen (in 2015) en vaststelling van het bestemmingsplan hebben plaatsgevonden, blijft de regeling dat een verdere toename van de stikstofdepositie niet is toegestaan, gehandhaafd.

---

<sup>4</sup> Dit is in overeenstemming met de uitspraak van de ABRS van 5 november 2014, zaaknr. 201308949/1/R2, r.o. 39.7.

<sup>5</sup> Verwezen wordt naar de uitspraak van de ABRS van 29 juni 2016, zaaknr. 201600059/1/R6, r.o. 8.1.

### 3.3 Uitvoerbaarheid flexibiliteitsbepalingen

In hoofdstuk 2 is beschreven dat het voor de meeste bedrijven in het buitengebied van Twenterand nog mogelijk is om binnen de toegestane maximale stikstofdepositie te groeien. En om die reden is de wijzigingsbevoegdheid tot vergroting van het bouwvlak niet zo evident onuitvoerbaar, dat het opnemen daarvan in strijd is met de goede ruimtelijke ordening als bedoeld in artikel 3.1 van de Wet ruimtelijke ordening. Uit jurisprudentie blijkt ook dat voor een algemene wijzigingsbevoegdheid binnen een bestemmingsplan de uitvoerbaarheid daarvan niet voor elk perceel aangetoond hoeft te worden.

Bovendien is de wijzigingsbevoegdheid niet alleen opgenomen ten behoeve van het oprichten van nieuwe bedrijfsgebouwen ten behoeve van het houden van vee of het vergroten van bestaande bedrijfsgebouwen. Er kunnen ook andere aanleidingen zijn voor het vergroten van het bouwvlak, immers ook de andere agrarische bedrijfsactiviteiten moeten daarin worden uitgeoefend.

Verder is de planhorizon van dit plan vermoedelijk verder dan tien jaar, gelet op de inwerkingtreding van de Omgevingswet. Deze is voorzien op 1 januari 2021, waarna er geen actualiseringsplicht meer geldt. Bovendien is de verwachting dat op korte termijn deze actualiseringsplicht uit de Wet ruimtelijke ordening zal verdwijnen door een wetswijziging. Gelet op alle ontwikkelingen die er gaande zijn, is het niet uitgesloten dat er toch nog meer reducerende technieken ontwikkeld zullen worden.

### 3.4 Conclusie

In voorgaande paragrafen is inzichtelijk gemaakt dat aan de randvoorwaarde 'geen toename van de stikstofdepositie' berekeningen ten grondslag liggen, die deze randvoorwaarde rechtvaardigen. Dat desondanks toch bouwvlakvergroting mogelijk wordt gemaakt binnen het bestemmingsplan heeft te maken met een aantal aspecten. De eerste en belangrijkste is dat er bij de meeste bedrijven nog wel stikstof-reducerende maatregelen mogelijk zijn, zoals in hoofdstuk 2 uitgebreid beschreven, en niet is uitgesloten dat gedurende de looptijd van het plan, welke naar verwachting langer is dan tien jaar, ontwikkelingen zijn ten aanzien van deze maatregelen die een verdere uitbreiding rechtvaardigen. Overigens is de uitbreiding ook voor andere bedrijfsactiviteiten dan bedrijfsgebouwen ten behoeve van het houden van vee bedoeld.



## 4 Milieueffecten

### 4.1 Inleiding

De Commissie is van oordeel dat de randvoorwaarde ‘geen toename van de stikstofdepositie’ in de effectbeoordeling te beperkend is uitgelegd, terwijl er –zoals ook in hoofdstuk 2 van voorliggende aanvulling is beschreven- wel uitbreidingsmogelijkheden zijn. Daardoor kunnen het aantal dieren in het plan toenemen. De Commissie vindt dat er naar de effectbeoordeling gekeken moet worden en noemt een paar specifieke effecten met name, te weten de beschermde flora en fauna, Wav-gebieden en geur.

### 4.2 Algemene milieueffecten

In het MER zijn de volgende milieuaspecten beoordeeld: bodem, geur, gezondheid, landschap en cultuurhistorie, lucht (fijn stof), natuur en water. In deze paragraaf wordt naar aanleiding van de opmerking van de Commissie nader ingezoomd op die milieuaspecten die niet expliciet zijn benoemd door de Commissie.

#### ***Bodem***

Het thema bodem richt zich bij de effectbeoordeling op de wijziging van de bodemkwaliteit. Er is daarbij ingezoomd op de geomorfologie en aanwending van mest op landbouwgronden. Bij de beoordeling van deze aspecten is rekening gehouden met de mogelijkheid dat het aantal dieren zal toenemen. De in hoofdstuk 2 uitgevoerde exercitie verandert de inhoudelijk beoordeling en de conclusie van de effectbeoordeling niet.

#### ***Gezondheid***

Ook binnen het thema gezondheid is rekening gehouden met het feit dat het aantal dieren kan toenemen binnen het plangebied als gevolg waarvan de inhoudelijke beoordeling en de conclusie van de effectbeoordeling niet wijzigt.

Wel is het van belang op te merken dat er nieuw wetenschappelijk onderzoek beschikbaar is. Door de RIVM is onderzoek gedaan naar de invloed van veehouderijen op de gezondheid van mensen<sup>6</sup>. Deze onderzoeken waren gericht op de vraag of gezondheidseffecten bij omwonenden van veehouderijen gerelateerd zijn aan de aanwezigheid van deze bedrijven. Er zijn verbanden gevonden tussen het wonen in de omgeving van veehouderijen en de gezondheid. Hierna zijn de belangrijke resultaten in relatie tot de ontwikkeling die centraal staat in voorliggend MER weergegeven.

- Astma en neusallergieën komen significant minder voor bij mensen die op korte afstand wonen van veehouderijen.
- Chronisch obstructieve longziekte (COPD) komt in de nabijheid van veehouderijen even vaak voor als in landelijke gebieden met weinig veehouderijen. Mensen met COPD-klachten die dichtbij of in de buurt van één of meer veehouderij(en) wonen, hebben een verhoogd risico op complicaties van hun ziekte.

---

<sup>6</sup> Onderzoek ‘Veehouderij en gezondheid omwonenden’ (VGO), RIVM, 1 augustus 2016 en rapport ‘Veehouderij en Gezondheid Omwonenden, nieuwe inzichten’, RIVM, 16 juni 2017.

- Het wonen in de buurt van veehouderijen heeft een nadelig effect op de longfunctie. De verlaging van de longfunctie wordt gevonden bij mensen die veel veehouderijen in hun directe omgeving hebben. Het type veehouderij is daarop niet van invloed. Daarnaast blijkt een verband tussen een verhoogde concentratie ammoniak in de lucht en de afname van de longfunctie. De omvang hiervan is vergelijkbaar met de negatieve gezondheidseffecten die in stedelijke populaties worden gevonden als gevolg van verkeersblootstelling.
- Infecties door resistente bacteriën (MSRA) lijken vaker voor te komen nabij veehouderijen, maar de vraag is of het risico werkelijk afhankelijk is van afstand tot veehouderijen; of dat ook risicogedrag een rol speelt.

De voornoemde onderzoeken van het RIVM trekken geen eenduidige conclusies om duidelijke uitspraken te kunnen doen over de onaanvaardbare gezondheidsrisico's van wonen in de buurt van veehouderijen. Verder moet worden vermeld dat deze onderzoeken zijn uitgevoerd in het oosten van de provincie Noord-Brabant en het noorden van de provincie Limburg, met de specifieke kenmerken voor die regio. Het is de vraag of de onderzoeksresultaten ook opgaan in andere regio's, zoals Twenterand. In de onderzoeken wordt niet voor niets vervolgonderzoek aanbevolen.

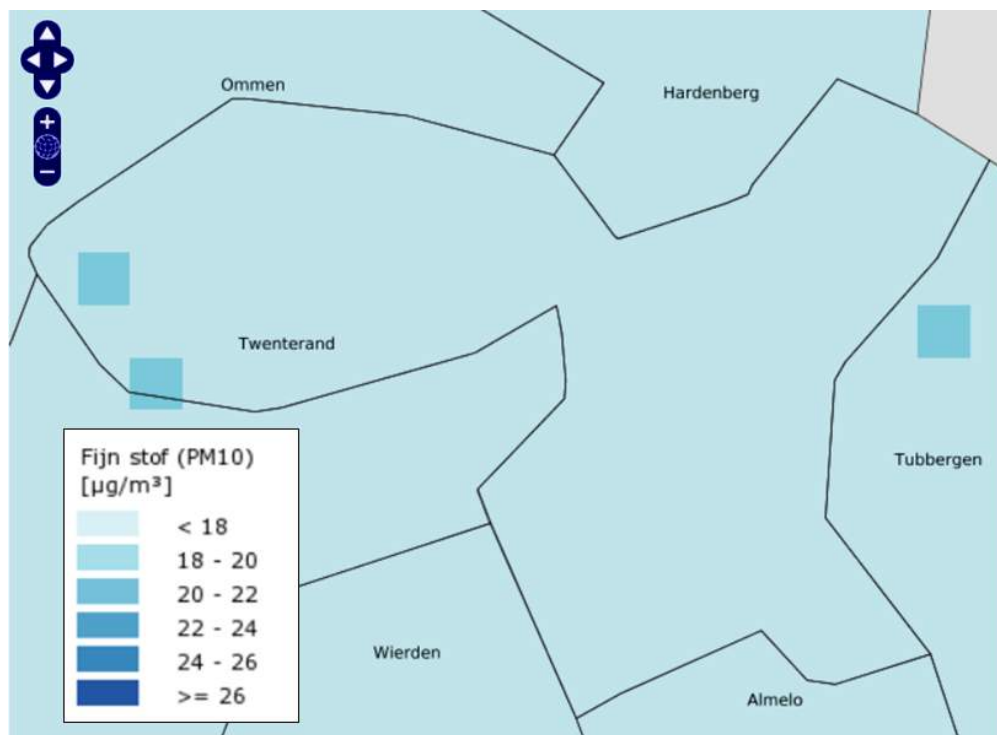
De stelling dat er geen duidelijke uitspraken kunnen worden gedaan over de onaanvaardbare gezondheidsrisico's van wonen in de buurt van veehouderijen, wordt bevestigd door alle tot nu toe gedane uitspraken door de ABRvS (zie onder meer uitspraak [201508301/2/A1](#) en [201607199/1/A1](#)) en rechtbanken. Kortweg kan hieruit worden geconcludeerd dat er geen algemeen aanvaarde wetenschappelijke inzichten zijn om de volksgezondheid mee te nemen bij de verlening van de omgevingsvergunning milieu.

### ***Landschap en cultuurhistorie***

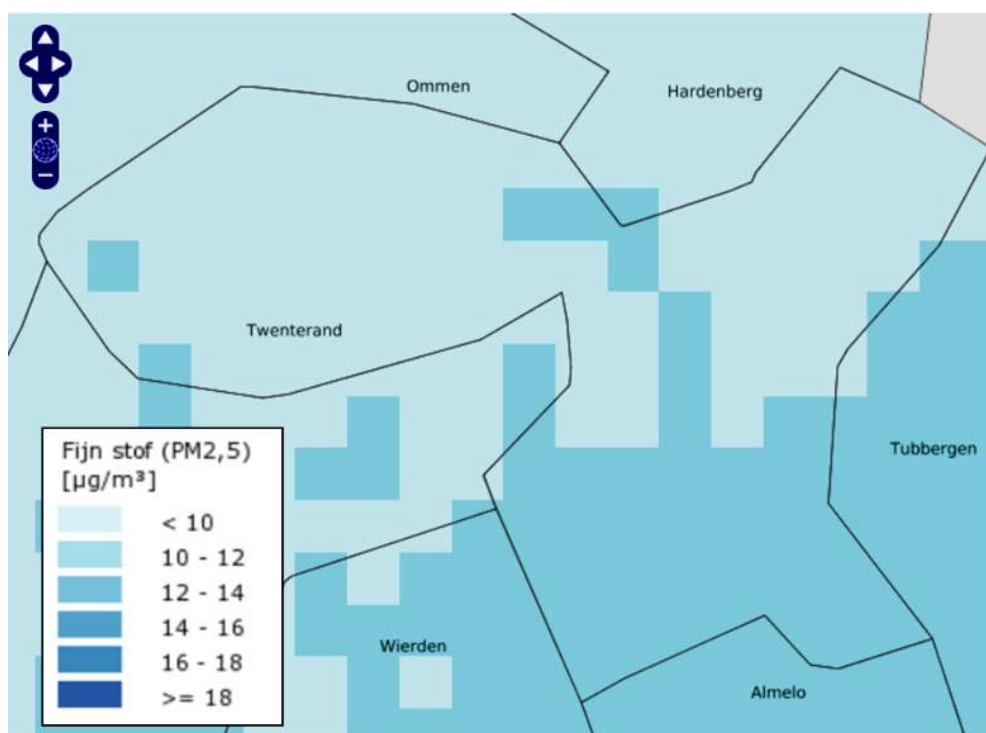
De beoordeling van het aspect landschap en cultuurhistorie heeft met name te maken met de omvang van de bouwvlakken en minder met de invulling daarvan anders dan de landschappelijke inpassing. De eisen aan de landschappelijke inpassing wijzigen niet door het feit dat er in stallen meer dieren gehouden kunnen worden. Ook ten aanzien van dit aspect kan niet anders worden geconcludeerd dat de inhoudelijke beoordeling en de conclusie van de effectbeoordeling niet wijzigt.

### ***Lucht (fijn stof)***

Het aspect lucht (fijn stof) is kwalitatief beoordeeld. Uit de nieuwe Grootchalige Concentratiekaart Nederland die de huidige situatie (2016) op dit aspect weergeeft, blijkt dat de situatie is verbeterd ten opzichte van de situatie als beschreven in paragraaf 9.4.1 in het MER en dat er ruimschoots wordt voldaan aan de normen die gelden voor fijn stof (PM<sub>10</sub> en PM<sub>2,5</sub>).



Fijn stofconcentratie PM<sub>10</sub> Twenterand 2016 (bron: GCN kaarten Nederland)



Fijn stofconcentratie PM<sub>2,5</sub> Twenterand 2016 (bron: GCN kaarten Nederland)

Zowel bij het voornemen als het alternatief is in de beoordeling rekening gehouden met een toename van het aantal dieren, hetgeen tot een verslechtering van de situatie leidt. Deze inhoudelijke beoordeling en de conclusie van de effectbeoordeling blijft ongewijzigd.

## Water

Ook ten aanzien van dit aspect wordt niet tot andere conclusies gekomen.

### 4.3 Wav-gebieden

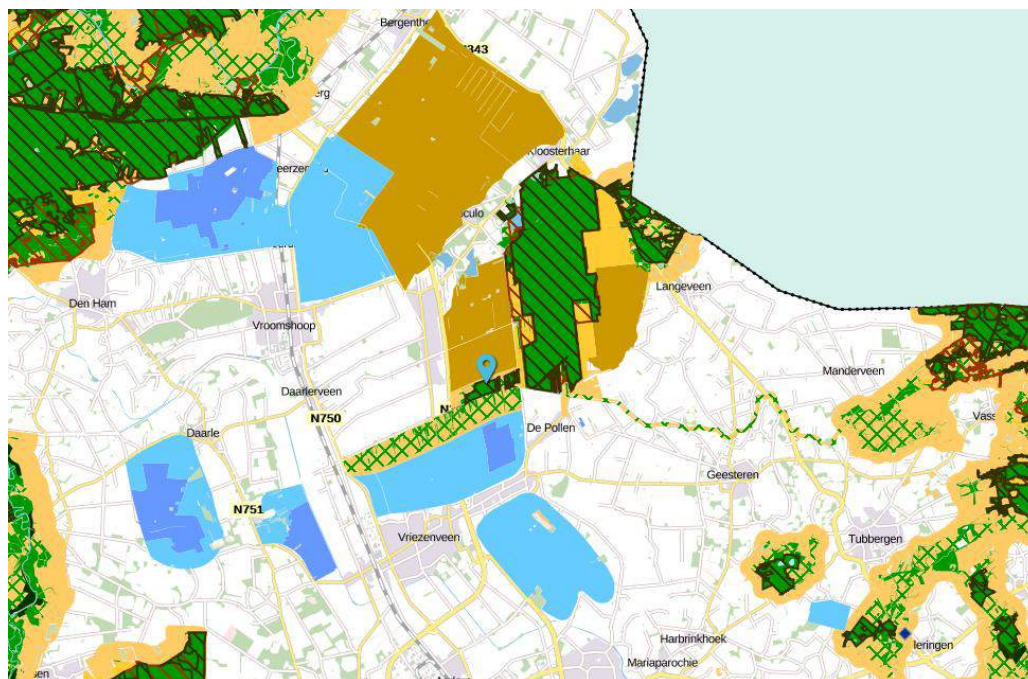
#### 4.3.1 Inleiding

De Commissie is van oordeel dat de effecten op de zogenaamde Wav-gebieden meegenomen moeten worden in de beoordeling van de effecten vanwege het bestemmingsplan Buitengebied. Het bestemmingsplan stelt namelijk alleen beperkingen aan de depositie van stikstof in Natura 2000-gebieden, maar niet aan de emissie van ammoniak. Bovendien zijn er meer Wav-gebieden dan Natura 2000-gebieden in en om het plangebied gelegen.

#### 4.3.2 Wetgeving en beleid

De Wet ammoniak en veehouderij (Wav) is er op gericht de ammoniakemissie van veehouderijbedrijven in een zone van 250 meter rondom zogenoemde kwetsbare gebieden (Wav-gebieden) te beperken. In beginsel mogen in deze Wav-gebieden en de zone van 250 meter geen nieuwe veehouderijbedrijven gevestigd worden en op bestaande veehouderij gebieden in en binnen de zone van 250 meter van deze Wav-gebieden is een ten hoogste toegestane ammoniakemissie van toepassing.

In het plangebied liggen diverse Wav-gebieden. Deze zijn op onderstaande afbeelding weergegeven.



Ligging Wav-gebieden binnen Twenterand (rood gearceerd)

### **4.3.3 Toetsing**

Omdat het plangebied van het bestemmingsplan Buitengebied is aangepast, maakt het grootste gedeelte van de Wav-gebieden en de zone van 250 meter daaromheen geen deel meer uit van het bestemmingsplan. Er ligt maar één intensieve veehouderij binnen deze zone en dat is een pelsdierhouderij. Een cumulatieve beoordeling in het kader van het MER vanwege de milieueffecten, heeft dan ook thans geen toegevoegde waarde meer. Om welke reden in deze Aanvulling niet verder op dit aspect wordt ingegaan.

## **4.4 Geursituatie**

### **4.4.1 Inleiding**

De Commissie adviseert om in een aanvulling op het MER de effecten van het plan door geurhinder nauwkeuriger in beeld te brengen en tenminste uit te werken volgens de rekenmethodiek van de Regeling geurhinder en veehouderij. Kijk of er geuroverlast situaties ontstaan en werk eventueel maatregelen uit om deze te verminderen of te voorkomen.

### **4.4.2 Wetgeving en beleid**

De Commissie adviseert de effecten vanwege geur inzichtelijk te maken conform de wettelijke systematiek. Deze is beschreven in het MER, welke nog steeds geldend is. Korthedshalve wordt daarom verwezen naar paragraaf 6.1 van het MER.

### **4.4.3 Beschrijving wijze van onderzoek**

De geurconcentratie in het plangebied is bepaald met behulp van het programma Geomilieu versie 3.00, module Stacks G. De geurconcentratie is cumulatief bepaald. De invoergegevens voor de referentiesituatie, het voornemen en het alternatief zijn als bijlage 3 bij deze rapportage gevoegd.

In de berekeningen zijn alle veehouderijen die buiten het plangebied van het bestemmingsplan Buitengebied van de gemeente Twenterand zijn gelegen (veehouderijen in de gemeenten Almelo, Hardenberg, Hellendoorn, Ommen, Tubbergen en Wierden) op "slot" gezet qua groei in geurhinder, wat wil zeggen dat ze geen groei doormaken ten opzichte van de vergunde situatie (zoals die is opgenomen in Web BVB). Zo worden middels de berekening alleen de effecten van groei die mogelijk worden gemaakt door het bestemmingsplan in kaart gebracht.

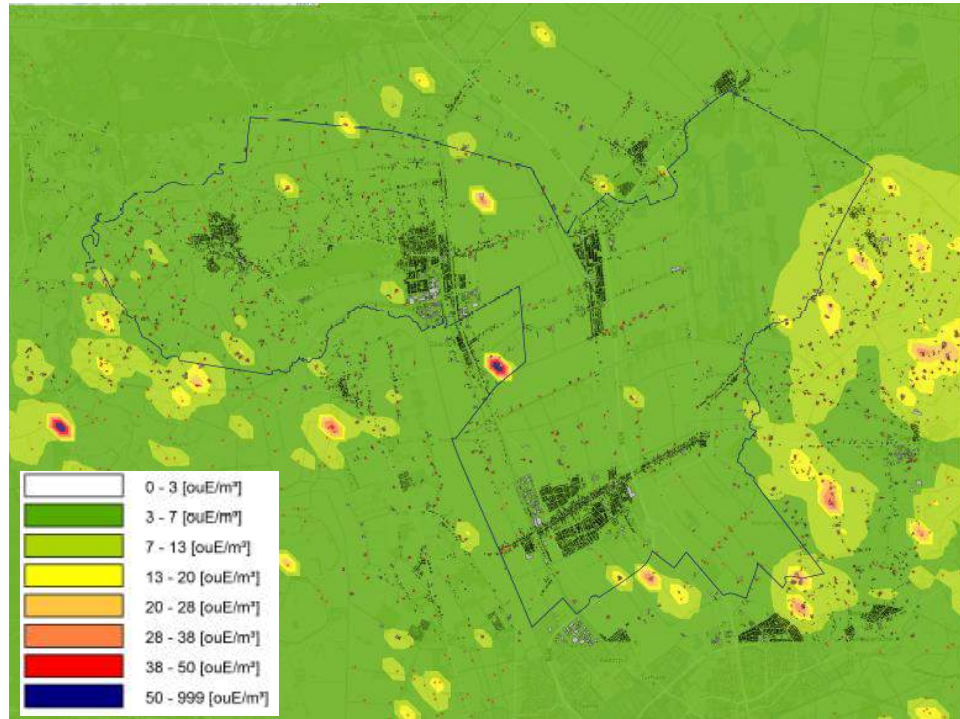
Anders dan in het MER zijn alleen die dieren in de geurberekeningen meegenomen, waarvoor een geuremissiekengetal is vastgesteld. De zogenaamde vaste afstand dieren zijn niet meegenomen in de berekeningen. Grofweg gezegd betekent dit dat de melkveehouderijen dus niet zijn opgenomen in de berekeningen.

Voor het overige is de systematiek van het bepalen van de referentiesituatie, het voornemen en het alternatief niet afwijkend van het MER.

#### 4.4.4 Referentiesituatie

##### **Odeur-unit dieren**

Op navolgende afbeelding is de achtergrondconcentratie in de referentiesituatie weer-gegeven.



*Achtergrondconcentratie geur in de referentiesituatie*

In de referentiesituatie is in het grootste deel van het plangebied sprake van een goede milieukwaliteit (op het gebied van geurhinder). Rondom enkele veehouderijen is sprake van een matige tot redelijk goede milieukwaliteit en direct nabij enkele veehouderijen is de milieukwaliteit op het gebied van geur slecht.

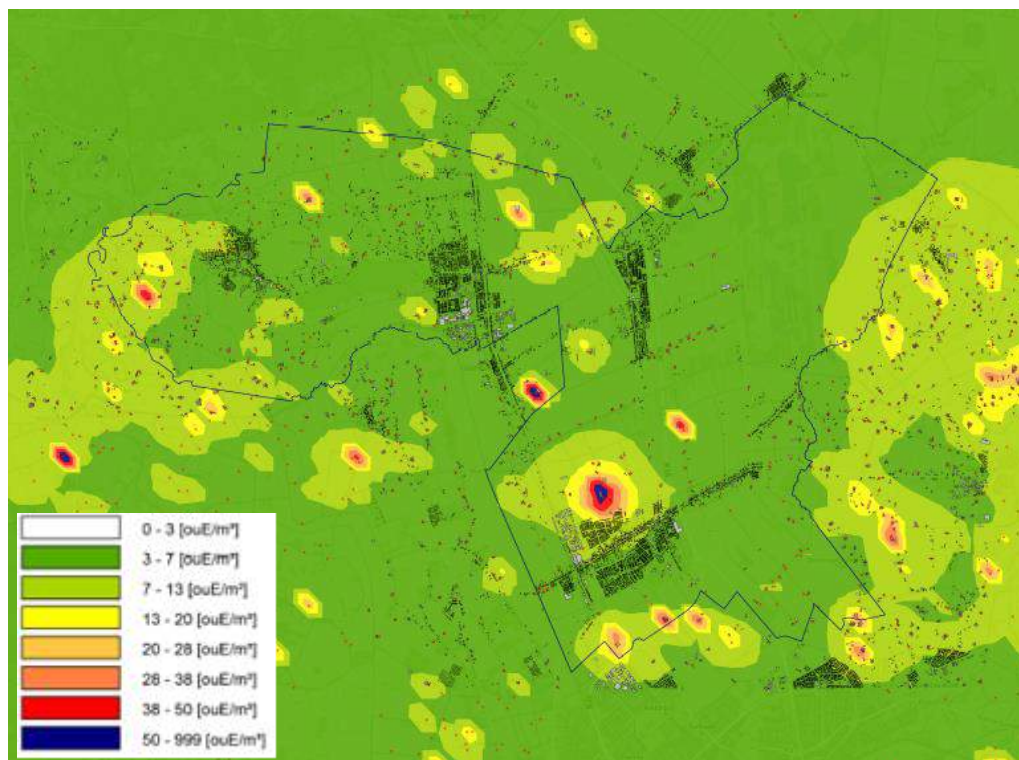
##### **Vaste afstand dieren**

Voor rundvee (melk- en kalfkoeien ouder dan 2 jaar, zoogkoeien ouder dan 2 jaar en vrouwelijk jongvee tot 2 jaar) in de Regeling geurhinder en veehouderij geen geuremissiekengetallen zijn opgenomen, gelden hier vast afstanden tussen het bedrijf en geurgevoelige gebouwen. Voor rundveehouderijen betreft deze afstand 50 m. Uit een GIS-analyse blijkt dat er binnen 50 meter van de grondgebonden veehouderijbedrijven 149 woningen liggen. Er zijn 67 bouwvlakken met woningen binnen 50 m. In de meeste gevallen is dat één bouwvlak binnen één bedrijf.



#### 4.4.5 Effecten voornemen

In de maximalisatie van het voornemen mogen niet-intensieve veehouderijen niet omschakelen naar diersoorten uit een intensieve veetak, maar mogen intensieve veehouderijen wel omschakelen naar niet-intensieve diersoorten of naar een andere intensieve diersoort. Omdat een varkenshouderij de hoogste geuremissie heeft, is ervan uitgegaan dat elke intensieve veehouderij een varkenshouderij is.



Achtergrondconcentratie geur in de maximalisatie van het voornemen

In de maximalisatie van het voornemen is in het grootste deel van het plangebied nog steeds sprake van een goede milieukwaliteit (op het gebied van geurhinder). Rondom enkele veehouderijen is sprake van een matige tot redelijk goede milieukwaliteit en direct nabij enkele veehouderijen is de milieukwaliteit op het gebied van geur slecht.

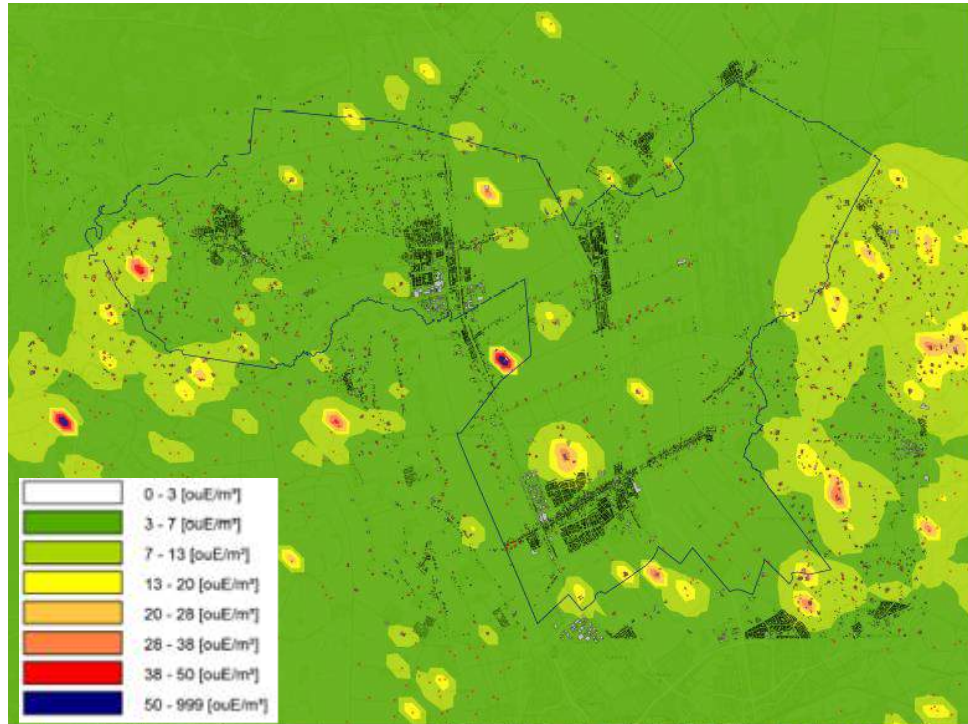
Vooraf ten zuidwesten van Den Ham en ten noorden van Vriezenveen is de geurbelasting hoger dan in de referentiesituatie.

Aangezien grondgebonden veehouderijen ook kunnen uitbreiden, zijn ook daarvan effecten mogelijk. Immers, uitbreiding van het bouwvlak met bedrijfsgebouwen ten behoeve van het houden van vee leidt tot het opschuiven van de vaste afstand. Hierdoor zullen er meer woningen binnen de vaste afstanden vallen.

Dit effect wordt als negatief beoordeeld (score: --).

#### 4.4.6 Effecten alternatief

In de maximalisatie van het alternatief mogen niet-intensieve veehouderijen niet omschakelen naar diersoorten uit een intensieve veetak en mogen intensieve veehouderijen niet omschakelen naar andere intensieve diersoorten.



Achtergrondconcentratie geur in de maximalisatie van het alternatief

In de maximalisatie van het alternatief is in het grootste deel van het plangebied sprake van een goede milieukwaliteit (op het gebied van geurhinder). Rondom enkele veehouderijen is sprake van een matige tot redelijk goede milieukwaliteit en direct nabij enkele veehouderijen is de milieukwaliteit op het gebied van geur slecht.

Ten zuidwesten van Den Ham en ten noorden van Vriezenveen is de geurbelasting hoger dan in de referentiesituatie, maar de toename van de geurbelasting is aanzienlijk lager dan in de maximalisatie van het voornemen.

Aangezien grondgebonden veehouderijen ook kunnen uitbreiden, zijn ook daarvan effecten mogelijk. Immers, uitbreiding van het bouwvlak met bedrijfsgebouwen ten behoeve van het houden van vee leidt tot het opschuiven van de vaste afstand. Hierdoor zullen er meer woningen binnen de vaste afstanden vallen.

Dit effect wordt als licht negatief beoordeeld (score: -).



#### 4.4.7 Conclusie effectbeoordeling

Milieuaspect	Toetsingscriterium	voornemen	alternatief
Geur	– toename / afname aantal geuregehinderden	--	-

De effectbeoordeling wijkt niet af van de effectbeoordeling uit het MER. De daarin beschreven mitigerende maatregel om geureffecten te beperken door te gaan werken met de best beschikbare technieken c.q. geurreducerende maatregelen is hier ook van toepassing.

### 4.5 Flora en fauna

#### 4.5.1 Inleiding

De Commissie constateert dat het MER voldoende inzicht geeft in de mogelijke aanwezigheid van beschermde soorten in het plangebied en de mogelijke effecten hierop. Wel adviseert ze om in een aanvulling mitigerende maatregelen te beschrijven die negatieve effecten op beschermde soorten moeten voorkomen. Hieronder volgt eerst een korte toelichting bij de aanwezigheid van beschermde soorten in het plangebied en de mogelijke effecten daarop. Vervolgens volgt een beschrijving van mitigerende maatregelen.

Binnen de grenzen van het plangebied zijn, buiten de Natura 2000-gebieden Engbertsdijksvenen en Vecht en Beneden Regge gebied en de EHS, natuurwaarden vooral gebonden aan kleinschalige landschapselementen. Het betreft onder meer watergangen, houtwallen, houtsingels, hagen, bosjes, boomgroepen en weg- en erfbeplanting. Vergroting van het agrarisch bouwvlak alsmede de realisatie van voorzieningen kan tot gevolg hebben dat watervoerende elementen worden gedempt, gebouwen en opstallen worden gesloopt en bomen, bosschages en ruigtes worden verwijderd. Als gevolg hiervan zijn negatieve effecten op beschermde en bedreigde plantsoorten en beschermde zoogdieren, vogels en amfibieën mogelijk. Het effect van het bestemmingsplan op de beschermde en bedreigde plant- en diersoorten wordt daarom als negatief (-) beoordeeld.

Met het alternatief worden vanuit het aspect landschap, Natura 2000 en EHS een extra aantal beperkingen opgelegd aan de ontwikkelingsmogelijkheden. Hierdoor wordt een groot deel van de openheid, waterhuishouding en beplanting aanvullend beschermd. Dit heeft een positief effect op bijvoorbeeld vogels (openheid, beplanting), vleermuizen (beplanting, waterhuishouding) en amfibieën (beplanting, waterhuishouding). Gelet op voorstaande wordt maximalisatie van het alternatief als licht negatief (0/-) beoordeeld.

#### **4.5.2 Mitigerende maatregelen**

Voor de omgang met de beschermde soorten kunnen mitigerende (verzachtende) maatregelen worden getroffen om negatieve effecten tot een minimum te beperken en de functionaliteit voor en gunstige staat van instandhouding van soorten te garanderen. Hieronder worden een aantal algemene mitigerende maatregelen beschreven die negatieve effecten op beschermde soorten zoveel mogelijk tegengaan.

##### ***Mogelijke maatregelen vogels***

Bij het verwijderen van opgaand groen en gebouwen, maar ook bij het dempen van watergangen kunnen vogels worden verstoord. De meest kwetsbare periode voor vogels is het broedseizoen. Wanneer soorten bezig zijn met nestbouw, broeden of jongen hebben mogen nesten in geen geval worden verstoord. De meeste vogels broeden vanaf medio maart tot medio augustus. Soorten als kerkuil of bosuil kunnen al eerder starten met broeden. Een lijst met de globale broedperiodes van de Nederlandse vogels is opgenomen in bijlage 4. Aan de hand van deze lijst kan per soort worden nagegaan wanneer de soort start met broeden. Voor de meeste soorten geldt dat de minst schadelijke periode voor het slopen van bebouwing, het dempen van watergangen of het rooien van opgaand groen globaal tussen de periode september tot maart ligt.

Van een aantal vogelsoorten, die het nest jaarrond gebruiken of zelf moeilijk een nest kunnen bouwen, is het nest jaarrond beschermd. Indien jaarrond beschermde nesten worden verstoord dan wel worden verwijderd dienen ruim voorafgaand aan het broedseizoen alternatieve broedgelegenheden te worden gerealiseerd. Voor soorten als huismus, steenuil en kerkuil zijn speciale nestkasten beschikbaar welke in de nabijheid van de originele nestplaats moeten worden gerealiseerd. Dit dient buiten de invloedssfeer van de werkzaamheden te geschieden.

Naast de kwetsbaarheid van de nestplaatsen en legsels tijdens de broedperiode, zijn de huismus en mindere mate steenuil en kerkuil ook afhankelijk van beplanting rondom het erf. Heggen, overhoekjes en bosschages kunnen voor de huismus essentiële schuil- en foerageermogelijkheden bieden. Door het verwijderen van deze groene elementen kan de functie van het leefgebied afnemen en is mogelijk sprake van aantasting van de gunstige staat van instandhouding van de huismus ter plaatse. De aanplant van nieuw gelijkwaardig groen kan de negatieve effecten mitigeren. Bomen kunnen door uilen als roestplaats worden gebruikt en bosschages en ruigtes kunnen prooien als muizen en insecten herbergen. Het verwijderen van deze elementen maakt een mogelijk aanwezig territorium minder geschikt. Indien een territorium van een uilensoort aanwezig blijkt, dienen middels herplant van gelijkwaardig groen negatieve effecten te worden gemitigeerd.

##### ***Mogelijke maatregelen vissoorten***

Vissoorten zijn extra kwetsbaar tijdens de periode van ei-afzetting en gedurende de winterrustperiode. Bij dempen van watergangen dienen vissen te worden weggevangen en elders in geschikt leefgebied te worden uitgezet. Mocht blijken dat geschikt leefgebied niet in de directe omgeving aanwezig is dan dient dit gerealiseerd te worden. Bij het vergraven/verbreden van watergangen dient de vergraving zodanig plaats te vinden dat eerst de nieuwe onderdelen worden gerealiseerd om vervolgens in fases

met de oorspronkelijke watergang te worden verbonden. Schonen (verwijderen beplanting) dan wel het uitbaggeren van watergangen kan eveneens negatieve effecten hebben op individuen en leefgebieden van beschermde soorten. Het uitvoeren van deze werkzaamheden buiten de kwetsbare periode is dan ook een vereiste om geen afbreuk te doen aan de gunstige staat van instandhouding van de soorten ter plaatse. In de Gedragscode van de Unie van Waterschappen zijn de te nemen mitigerende maatregelen verder uitgewerkt. Deze kunnen als leidraad worden gehanteerd bij werkzaamheden aan watervoerende elementen.

### ***Mogelijke maatregelen vleermuizen***

Vleermuizen kunnen een verblijfplaats hebben in gebouwen en dikke bomen (bomen met een diameter groter dan 30 centimeter) en gebruiken daarnaast opgaande beplanting als vliegroute of beschutte plek om voedsel te zoeken. Verblijfplaatsen van vleermuizen evenals essentiële foerageergebieden en vliegroutes zijn strikt beschermd. Aantasting van deze onderdelen van het functioneel leefgebied moet worden gemitigeerd. Afhankelijk van het type verblijfplaats (kraam-, zomer-, paar- of winterverblijf) zijn geschikte tijdelijke alternatieven beschikbaar, in de vorm van vleermuiskasten, om in de omgeving van de verstoorde verblijfplaats op te hangen. Deze vleermuiskasten dienen ruim voorafgaand aan de werkzaamheden te worden gerealiseerd. Er dient echter ook rekening gehouden te worden met het feit dat deze kasten slechts als tijdelijke maatregel kunnen worden toegepast. Bij sloop en nieuwbouw dienen ook permanente voorzieningen te worden ingebouwd, in bijvoorbeeld een spouw of achter gevelbetimmering. Deze voorzieningen dienen gelijkwaardig te zijn aan de verloren verblijfplaats.

Door werkzaamheden kunnen ook vliegroutes en/of foerageergebieden worden aangetast. Maatregelen om negatieve effecten te mitigeren bestaan bij vliegroutes uit de herplant van bomen. De bomen dienen van zodanige omvang te zijn dat zij voldoende beschutting tegen de wind bieden en wederom een lijn vormen in het landschap waar vleermuizen langs kunnen vliegen richting foerageergebied of verblijfplaats. Het verlies van foerageergebied kan worden gemitigeerd door de aanplant van inheemse, gebiedseigen heesters en bomen welke van nature insecten aantrekken. Ook de aanleg van water (sloten, poelen) in combinatie met groene randen van heesters en bomen kan bijdragen aan een geschikt foerageergebied.

### ***Mogelijke maatregelen grondgebonden zoogdieren***

Essentieel leefgebied en verblijfplaatsen van beschermde grondgebonden zoogdieren van de Habitatrichtlijn, die zijn beschermd conform artikel 3.5 van de Wet natuurbescherming, zijn op de agrarische gronden niet te verwachten. Schaalvergroting leidt derhalve niet tot directe aantasting van deze soorten. Steenmarter en eekhoorn kunnen wel nabij of op erven voorkomen. Verder is in delen van het plangebied, bij watergangen met ruig begroeide oevers en watervegetatie, de waterspitsmuis te verwachten. Tot slot komt in delen van het plangebied, met name in het kampen- en essenlandschap, het bos op de Zandstuve Linderveld en rond Engbertsdijksvenen, de das voor. Wanneer werkzaamheden conform goedgekeurde gedragscodes worden uitgevoerd kunnen negatieve effecten op deze soorten veelal worden uitgesloten. Voor de steenmarter kunnen op of aan de rand van het erf overhoeken en marterhopen worden gerealiseerd om de soort te voorzien van verblijfplaatsen. Voor de das dienen wissels nabij burchten behouden te blijven, door lijnvormige elementen als

houtwallen en singels zoveel mogelijk te sparen en alternatieve routes aan te bieden. Voor eekhoorn dienen werkzaamheden aan en bij nestbomen zoveel mogelijk beperkt te worden en dienen dergelijk werkzaamheden niet in het voortplantingsseizoen van deze soort uitgevoerd te worden. Voor de waterspitsmuis dienen werkzaamheden aan watergangen zoveel mogelijk buiten de voortplantingsperiode (die loopt van april tot en met augustus) uitgevoerd te worden. Daarbij is het belangrijk gefaseerd te werken, zodat voldoende leefgebied beschikbaar blijft.

#### ***Mogelijke maatregelen amfibieën en reptielen***

Binnen het plangebied zijn de beschermde soorten kamsalamander, poelkikker, boomkikker en heikikker met name te verwachten in de meer natuurlijke delen waar momenteel weinig verstoring is. In de intensief beheerde agrarische delen zijn deze soorten niet te verwachten. Maatregelen om negatieve effecten van werkzaamheden op amfibieën te voorkomen dan wel te verzachten zijn deels terug te vinden in de Gedragscode van de Unie van Waterschappen. Voor het landbiotoop van amfibieën alsmede het biotoop van reptielen dienen ook zoomvegetaties en ruigtes nabij bosgebied en-of watervoerende elementen zoveel mogelijk gespaard te blijven. Indien werkzaamheden nabij een biotoop van reptielen en amfibieën worden uitgevoerd, kan een amfibieënscherm worden geplaatst om de soorten tijdelijk van het terrein te weren.

#### ***Zorgplicht***

Naast de beschermde plant- en diersoorten geldt op basis van artikel 1.11 van de Wet natuurbescherming voor al de in het wild levende soorten ook een zorgplicht. Iedereen dient voldoende zorg in acht te nemen voor deze soorten en hun directe leefomgeving. Dit houdt onder meer in dat men negatieve gevolgen voor aanwezige soorten zoveel mogelijk beperkt door het nemen van alle maatregelen die redelijkerwijs kunnen worden verwacht. Probeer bijvoorbeeld bij de ruimtelijke ingreep zoveel mogelijk bomen, struiken en overig groen te behouden.

### **4.5.3 Conclusie**

In paragraaf 4.5.2 zijn diverse mitigerende (verzachtende) maatregelen opgenomen die de negatieve effecten voor beschermde soorten tot een minimum beperken en de functionaliteit voor een gunstige staat van instandhouding van soorten garanderen. De maatregelen kunnen gericht zijn op het behoud van de kwaliteit van het gebied maar ook op de kwantiteit. Bij het toepassen van deze maatregelen bij projecten, worden grote effecten op de flora en fauna voorkomen.

## **Bijlage 1: Toetsingsadvies over het milieueffectrapport**





Commissie voor de  
**milieueffectrapportage**

# Bestemmingsplan buitengebied Twenterand

Toetsingsadvies over het milieueffectrapport

17 mei 2016 / projectnummer: 3097



# 1. Oordeel over het Milieueffectrapport (MER)

De gemeente Twenterand heeft het voornemen om een nieuw bestemmingsplan voor haar buitengebied vast te stellen. Voor de besluitvorming over het bestemmingsplan wordt de plan-m.e.r.-procedure doorlopen omdat het plan kaderstellend is voor onder andere uitbreiding van agrarische bedrijven en vanwege mogelijke gevolgen voor Natura 2000-gebieden. De gemeenteraad van Twenterand is het bevoegd gezag in deze procedure. In dit advies spreekt de Commissie voor de milieueffectrapportage (hierna 'de Commissie')<sup>1</sup> zich uit over de juistheid en de volledigheid van het MER.

De Commissie constateert dat het MER een duidelijk rol heeft gespeeld bij de planontwikkeling. Het feit dat het MER reeds bij het voorontwerp bestemmingsplan is opgesteld biedt ook ruime mogelijkheden om de resultaten van het MER te betrekken bij het vaststellen van het ontwerp- en het definitieve bestemmingsplan. Voorts heeft de Passende beoordeling inzichtelijk gemaakt dat zich mogelijk significante negatieve effecten op Natura 2000-gebieden kunnen voordoen door verdroging, verontreiniging en verstoring van rust. Om die reden zijn in de Passende beoordeling mitigerende maatregelen voorgesteld waarmee deze effecten worden voorkomen. Landschap is uitgebreid behandeld in het MER.

## **De Commissie signaleert bij de toetsing van het MER echter een aantal tekortkomingen.**

De Commissie acht het opheffen van deze tekortkomingen essentieel voor de gemeenteraad om het milieubelang volwaardig mee te kunnen wegen bij de besluitvorming over het bestemmingsplan. Deze tekortkomingen zijn, samengevat, de volgende:

- Het MER maakt niet duidelijk welke uitbreidingsmogelijkheden agrarische bedrijven maximaal hebben binnen de randvoorwaarde 'geen toename stikstofdepositie binnen Natura 2000-gebieden'.
- Het MER bevat geen uitvoerbaar alternatief binnen de kaders van de Natuurbeschermingswet 1998 omdat de beschikbaarheid en de haalbaarheid van maatregelen om de toename van stikstofdepositie te voorkomen niet is aangetoond.
- De milieueffecten van de uitbreidingsmogelijkheden van agrarische bedrijven binnen de randvoorwaarde 'geen toename stikstofdepositie binnen Natura 2000-gebieden' zijn onvoldoende onderzocht in het MER. Tevens zijn de mogelijke effecten van het voornemen op beschermde Wav-gebieden en geur onvoldoende in beeld gebracht in het MER evenals de mogelijke mitigerende maatregelen om de effecten op flora en fauna te voorkomen of te verminderen.

De Commissie adviseert om een aanvulling op het MER op te stellen voordat de besluiten over bestemmingsplannen worden genomen. In hoofdstuk 2 licht zij haar oordeel toe.

Het MER is reeds bij het voorontwerp bestemmingsplan opgesteld. De Commissie wijst er op dat het bevoegd gezag te zijner tijd zelf na moet gaan of het MER nog aansluit op het vast te stellen bestemmingsplan.

---

<sup>1</sup> De samenstelling van de werkgroep van de Commissie m.e.r., haar werkwijze en verdere projectgegevens staan in bijlage 1 van dit advies.



## 2. Toelichting op het oordeel

In dit hoofdstuk licht de Commissie haar oordeel toe en doet zij aanbevelingen voor de op te stellen aanvulling. Deze aanbevelingen zijn opgenomen in een tekstkader. Naar het oordeel van de Commissie is het overnemen van deze aanbevelingen essentieel om het milieubelang volwaardig mee te kunnen wegen bij de besluitvorming.

### 2.1 Maximale mogelijkheden agrarische bedrijven

In het bestemmingsplan wordt bij recht alleen de depositie toegestaan behorende bij de feitelijke emissie van een bedrijf met de diersoorten, stalsystemen en maximaal aantal dieren zoals opgenomen in bijlage 1 bij de planregels, dan wel de depositie die mogelijk is op basis van reeds verleende natuurbeschermingswetvergunningen. In het bestemmingsplan staat dat in bijlage 1 nog een lijst zal worden opgenomen met de diersoorten, stalsystemen en maximaal aantal dieren per bedrijf. Deze gegevens zijn echter nog niet beschikbaar.

Door middel van flexibiliteitsbepalingen kunnen agrarische bedrijven uitbreiden tot 1,5 hectare en kan het aantal dieren worden vergroot en de diersoort of het stalstelsel worden gewijzigd, mits wordt aangetoond dat de stikstofdepositie op voor stikstof gevoelige habitats in Natura 2000-gebieden niet toeneemt. Deze beperkende voorwaarde wordt bij diverse milieuaspecten als reden gegeven om de maximale mogelijkheden van agrarische bedrijven en de milieueffecten daarvan niet te beschrijven in het MER maar uit te gaan van de huidige situatie.

Het MER maakt niet duidelijk welke uitbreidingsmogelijkheden agrarische bedrijven hebben binnen de randvoorwaarde 'geen toename stikstofdepositie binnen Natura 2000-gebieden'. Deze beperkende voorwaarde hoeft namelijk niet te betekenen dat de agrarische bedrijven niet uit kunnen breiden; er kan bijvoorbeeld gebruik gemaakt worden van emissiearme staltechnieken waardoor meer dieren kunnen worden gehouden. Het MER geeft hierdoor geen inzicht in de omvang van het voornemen bij benutting van de maximale mogelijkheden van het bestemmingsplan. De omvang van het voornemen heeft ook effecten op andere aspecten dan stikstof, zie paragraaf 2.3 van dit advies.

Voor de bepaling van de maximale mogelijkheden gaat de Commissie uit van een representatieve invulling van de maximale mogelijkheden. Uitgangspunt daarbij is dat alle bestemmingen (inclusief mogelijkheden via flexibiliteitsbepalingen) volledig worden benut door vee met een verdeling over de sectoren zoals die zich volgens de trends in het buitengebied ontwikkelt. Bij de invulling van deze bestemmingen mag vervolgens worden uitgegaan van onderbouwde aannames voor de bebouwings- en gebruiksmogelijkheden. Het is belangrijk om

de aannames inzichtelijk te maken en te onderbouwen omdat zij bepalend zijn voor de milieueffecten. Een goede onderbouwing is bij dit MER vooral van belang omdat er overbelaste Natura 2000-gebieden in en dichtbij het plangebied liggen. De Commissie wijst er verder nog op dat het mogelijk is om via een afwijkingsbevoegdheid voer- en mestopslagruimte buiten het bouwblok te realiseren. Dit vergroot de planologische ruimte voor invulling van het bouwblok met dierplaatsen.

De Commissie adviseert om in een aanvulling op het MER de maximale mogelijkheden voor agrarische bedrijven te beschrijven. Geef daarbij aan van welke gegevens is uitgegaan.

## 2.2 Uitvoerbaar alternatief/ stikstof

In het plangebied liggen de Natura 2000-gebieden Engbertsdijksvenen en het Vecht- en Beneden-Reggegebied. Deze gebieden hebben habitattypen en soorten die gevoelig zijn voor stikstof, verdroging, verontreiniging en rust. In de huidige situatie blijken deze verstoringsfactoren al van invloed te zijn op de staat van instandhouding. Zo wordt in deze gebieden (maar ook in andere Natura 2000-gebieden in de omgeving van het plangebied) in de huidige situatie de kritische depositiewaarde van de voor verzuring gevoelige habitattypen overschreden.

De Passende beoordeling maakt inzichtelijk dat als gevolg van de maximale mogelijkheden van het voorontwerp bestemmingsplan zich mogelijk significante effecten op Natura 2000-gebieden kunnen voordoen door verdroging, verontreiniging en verstoring van rust. Om die reden zijn in de Passende beoordeling mitigerende maatregelen beschreven waarmee deze effecten worden voorkomen. Daarmee is voor wat betreft deze effecten naar de mening van de Commissie sprake van een uitvoerbaar alternatief.

Voor stikstof is een andere werkwijze gevolgd. De gemeente wil met de beperkende randvoorwaarde 'geen toename stikstofdepositie binnen Natura 2000-gebieden' voor uitbreidingsmogelijkheden van agrarische bedrijven voorkomen dat via een toename van stikstofdepositie de natuurlijke kenmerken van Natura 2000-gebieden worden aangetast.

Echter, het MER laat niet zien wat in de huidige situatie de bijdrage is van bedrijven in het plangebied aan de overbelasting met stikstof van de betrokken Natura 2000-gebieden. De bepaling van de huidige situatie per bedrijf in het MER aan de hand van een correctiefactor (verhouding tussen totale aantal vergunde dieren en dieraantallen die voortkomen uit de meitelling van het CBS) biedt voor het bovenstaande onvoldoende nauwkeurige informatie om de stikstofdepositie te berekenen. Het MER geeft ook geen inzicht in de wijze waarop een dergelijke "nul-depositie" in de praktijk bereikt kan worden en evenmin of dat haalbaar is met bijvoorbeeld stalmaatregelen. Daarmee beschrijft het MER geen uitvoerbaar alternatief.

Voor een uitvoerbaar alternatief door het toepassen van modernere stalsystemen, zoals de gemeente dat wenst, moet het MER aannemelijk maken dat er voldoende emissie-reducerende technieken mogelijk zijn bij alle agrarische bedrijven om gebruik te kunnen maken van de flexibiliteitsbepalingen. Daarvoor is het nodig inzicht te bieden in huidige dieraantallen, bestaande stalsystemen en beschikbare emissiebeperkende technieken per diercategorie. Uit het MER valt bijvoorbeeld niet af te lezen in hoeverre bedrijven deze technieken nu al hebben geïmplementeerd en of er daarmee nog ontwikkelruimte bestaat voor deze bedrijven.<sup>2</sup> Bovendien zijn dergelijke technieken niet voor alle diercategorieën<sup>3</sup> beschikbaar. De gegevens uit bijlage 1 van de planregels zouden voor bovenstaande aanpak gebruikt moeten worden, maar deze gegevens zijn nog niet beschikbaar. Verder merkt de Commissie op dat er in het MER verouderde emissiefactoren zijn gebruikt; deze zijn immers per 1 juli 2015 gewijzigd.

Mocht blijken dat onvoldoende emissie-reducerende technieken toegepast kunnen worden om de maximale invulling van het bestemmingsplan in de praktijk te kunnen realiseren, dan adviseert de Commissie in de aanvulling een alternatief uit te werken dat wel uitvoerbaar is. Bijvoorbeeld een alternatief met beperktere groeimogelijkheden voor agrarische bedrijven.

De Commissie adviseert om in een aanvulling op het MER de huidige situatie qua stikstofdepositie te beschrijven (met actuele emissiefactoren) en daarnaast aan te geven en te motiveren in hoeverre de huidige bedrijven kunnen voldoen aan de eis dat de stikstofdepositie niet toe mag nemen, door het toepassen van emissie-reducerende technieken, binnen hun bestaande emissieplafonds. Mocht blijken dat onvoldoende emissie-reducerende technieken toegepast kunnen worden, dan adviseert de Commissie in de aanvulling een alternatief uit te werken dat uitvoerbaar is.

## 2.3 Milieueffecten

Omdat de mogelijkheden voor uitbreiding van agrarische bedrijven binnen de randvoorwaarde 'geen toename stikstofdepositie binnen Natura 2000-gebieden' niet in beeld zijn gebracht, biedt het MER ook onvoldoende inzicht in de milieueffecten van het ontwerp-bestemmingsplan. De omstandigheid dat het plan niet zal leiden tot een toename van stikstofdepositie betekent immers niet dat er met zekerheid geen sprake zal zijn van mogelijk aanzienlijke milieueffecten anders dan door stikstofdepositie. De relevante milieuaspecten zullen daarom opnieuw beoordeeld moeten worden in het MER.

Tevens zijn de mogelijke effecten van het voornemen op beschermde flora en fauna, Wavgebieden en geur onvoldoende in beeld gebracht in het MER.

---

<sup>2</sup> Het is immers niet mogelijk bij een stal die is uitgerust met luchtwastechnieken met de hoogste reductie, nog verdergaande emissiebeperkende maatregelen te nemen.

<sup>3</sup> Voor geiten-, jongvee- en paardenhouderijen zijn nog geen technieken beschikbaar.

### 2.3.1 Flora en fauna

Het MER geeft voldoende inzicht in het voorkomen van beschermde soorten in het plangebied en in de mogelijke effecten van het voornemen op beschermde flora en fauna. Geconstateerd wordt, dat het voornemen negatieve effecten kan hebben op beschermde soorten. Het MER beschrijft echter geen mitigerende maatregelen om deze effecten te voorkomen of te beperken waardoor er ook voor dit aspect geen uitvoerbaar alternatief is beschreven in het MER

De Commissie adviseert om in een aanvulling op het MER mitigerende maatregelen te beschrijven die negatieve effecten op beschermde soorten moeten voorkomen.

### 2.3.2 Wav-gebieden

In het MER wordt aangegeven (bladzijde 43) dat de Wav-gebieden niet worden meegenomen in het onderzoek voor het MER omdat verdere verzuring van gevoelige gebieden niet kan optreden aangezien het bestemmingsplan een toename van de ammoniakemissie niet toestaat. De Commissie constateert dat het voornemen beperkingen stelt aan de depositie van stikstof in Natura 2000-gebieden, maar niet aan de emissie van ammoniak. Omdat er bovendien méér Wav-gebieden dan Natura 2000-gebieden in en om het plangebied gelegen zijn, is het naar de mening van de Commissie niet uit te sluiten dat zich alsnog een toename van depositie in Wav-gebieden kan voordoen als gevolg van het voornemen. Gezien het bovenstaande is de Commissie van oordeel dat de effecten op de Wav-gebieden wel in het MER onderzocht hadden moeten worden.

De Commissie adviseert om in een aanvulling op het MER de effecten van stikstofdepositie op de Wav-gebieden te onderzoeken.

### 2.3.3 Geur

In het MER wordt een verfrissende benadering gehanteerd om zicht te krijgen op de cumulatieve geureffecten die het plan met zich meebrengt. Uitgangspunt daarbij is dat men voor de omgeving de werkelijke geurhinder in beeld wil brengen in plaats van een toetsing of er op basis van de uitgangspunten van de huidige regelgeving sprake kan zijn van overbelaste geursituaties.

De huidige regelgeving gaat er vanuit dat voor diercategorieën, waarvoor in de Regeling geur en veehouderij (Rgv) geen geuremissiefactor is vastgesteld, een afstandscriterium afdoende is om te bepalen of er wel of niet sprake is van een toelaatbare geursituatie. Bij dit afstandscriterium wordt, met uitzondering van edel-pelsdieren, geen rekening gehouden met het aantal dieren dat op het bedrijf aanwezig is. Bovendien is het dan niet mogelijk om de cumulatieve effecten te bepalen die bedrijven en diersoorten met en zonder geuremissiefactoren op de omwonenden veroorzaken. Dit betekent dat in die situaties de cumulatieve effecten altijd worden onderschat.

In het MER is deze benadering losgelaten en zijn voor alle diersoorten geuremissiefactoren berekend. Die geuremissiefactoren zijn afgeleid van de ammoniakemissiewaarden per dierplaats en via een sectorspecifieke rekenfactor gerelateerd aan de ammoniakproductie. De Commissie begrijpt de uitgevoerde zoektocht om tot een inschatting te komen van geuremissiefactoren voor diersoorten die niet in de Rgv opgenomen zijn. Ammoniak- en geuremissie zijn echter verschillende niet aan elkaar gerelateerde emissies. Om die reden is een afleiding op basis van ammoniak niet valide. De Commissie stelt voor om geuremissiewaarden uit de wetenschappelijke literatuur<sup>4</sup> te hanteren. Voorts ontslaan de “alternatieve” geuremissieberekeningen die in het MER zijn gehanteerd, niet van de plicht om de geursituaties van de referentie en de alternatieven volgens de vigerende regelgeving in beeld te brengen.

De Commissie adviseert om in een aanvulling op het MER de effecten van het plan voor de geurhinder nauwkeuriger in beeld te brengen en tenminste uit te werken volgens de rekenmethodiek van de Rgv. Kijk of er geuroverlast situaties ontstaan en werk eventueel maatregelen uit om deze te verminderen of voorkomen.

---

<sup>4</sup> Bijvoorbeeld Mosquera et al (2011), Fijn stof emissie uit stallen: Melkvee. WLR-rapport 296, Wageningen UR.

## **BIJLAGE 1: Projectgegevens toetsing MER**

**Initiatiefnemer:** college van burgemeester en wethouders gemeente Twenterand

**Bevoegd gezag:** gemeenteraad Twenterand

**Besluit:** vaststellen van bestemmingsplan

**Categorie Besluit m.e.r.:**

plan-m.e.r. vanwege kaderstelling voor categorie D14;  
plan-m.e.r. vanwege passende beoordeling.

**Activiteit:** De gemeente Twenterand stelt een nieuw bestemmingsplan op voor het landelijk gebied. Het bestemmingsplan is grotendeels conserverend van aard. Ook zijn er enkele ontwikkelingsmogelijkheden opgenomen waaronder vergroting van het bouwvlak bij agrarische bedrijven en verschillende kleinschalige recreatieve ontwikkelingen. Voordat de gemeente besluit over het bestemmingsplan zijn de milieugevolgen onderzocht in een milieueffectrapport. De gemeenteraad van Twenterand heeft de Commissie gevraagd het milieueffectrapport te toetsen.

**Procedurele gegevens:**

Aanvraag toetsingsadvies bij de Commissie m.e.r.: 15 januari 2016

Kennisgeving MER: 15 januari 2016

Ter inzage legging MER: 15 januari 2016 tot en met 11 februari 2016

Toetsingsadvies uitgebracht: 17 mei 2016

**Samenstelling van de werkgroep:**

Per project stelt de Commissie een werkgroep samen bestaande uit enkele deskundigen, een voorzitter en een werkgroepsecretaris. Bij dit project bestaat de werkgroep uit:

dhr. ir. J.J. Bakker

dhr. ir. S. Bokma

mw. drs. J.P. Siedsma (secretaris)

dhr. mr. C.Th. Smit (voorzitter)

**Werkwijze Commissie bij toetsing:**

Tijdens de toetsing gaat de Commissie na of het MER voldoende juiste informatie bevat om het milieubelang volwaardig mee te kunnen wegen in het besluit. De Commissie gaat bij het toetsen uit van de wettelijke eisen voor de inhoud van een MER, zoals aangegeven in artikel 7.7 dan wel 7.23 van de Wet milieubeheer, en van eventuele documenten over de reikwijdte en het detailniveau van het MER. Indien informatie ontbreekt, onvolledig of onjuist is, beoordeelt de Commissie of zij dit een essentiële tekortkoming vindt. Daarvan is sprake als aanvullende informatie in de ogen van de Commissie kan leiden tot andere afwegingen. In die gevallen adviseert de Commissie de ontbrekende informatie alsnog beschikbaar te stellen, vóór het besluit wordt genomen. Opmerkingen over niet-essentiële tekortkomingen in het MER worden in het toetsingsadvies opgenomen voor zover ze kunnen worden verwerkt tot duidelijke aanbevelingen voor het bevoegde gezag. De Commissie richt zich in het advies dus op hoofdzaken die van belang zijn voor de besluitvorming en gaat niet in op onjuistheden of onvolkomenheden van ondergeschikt belang. Zie voor meer informatie over de werkwijze van de Commissie:

<http://www.commissierner.nl/advisering/watbiedtdecommissie>

**Betrokken documenten:**

De Commissie heeft de volgende documenten betrokken bij haar advies:

- PlanMER Bestemmingsplan Buitengebied Gemeente Twenterand en de daarin genoemde bijlagen, SAB, 10 december 2015;
- Bestemmingsplan Buitengebied Twenterand Gemeente Twenterand en de daarin genoemde bijlagen, SAB, 10 december 2015.

De Commissie heeft geen zienswijzen of adviezen via bevoegd gezag ontvangen.


**Bezoekadres**

A. v. Schendelstraat 800  
3511 ML Utrecht

**Postadres**

Postbus 2345  
3500 GH Utrecht

t 030-2347666  
e [mer@eia.nl](mailto:mer@eia.nl)  
w [commissiemer.nl](http://commissiemer.nl)






## **Bijlage 2: Resultaten stikstofberekeningen**









Kolom1	Kolom2	Kolom3	Kolom4	Kolom5	Kolom6	Kolom8	Kolom10	Kolom11
		X	Y	Type	VERGUND	FEITELIJK	VERSCHIL	Percentage
Toetspunt	Omschrijving				NH3 [mol/ha/jaar]	NH3 [mol/ha/jaar]	feitelijk - vergund	
1	Engbertsdijkvenen	241437	500475	Gras / heide	61,2	40,8	-20,4	-50
2	Engbertsdijkvenen	241652	500251	Gras / heide	62,5	41,8	-20,7	-49,52153
3	Engbertsdijkvenen	241417	500089	Gras / heide	66	44,2	-21,8	-49,32127
4	Engbertsdijkvenen	241263	500228	Loofbos	68,3	45,6	-22,7	-49,7807
5	Engbertsdijkvenen	241923	499918	Gras / heide	63,9	42,8	-21,1	-49,29907
6	Engbertsdijkvenen	241955	499853	Gras / heide	64,5	43,2	-21,3	-49,30556
7	Engbertsdijkvenen	241885	499808	Gras / heide	65,6	43,9	-21,7	-49,43052
8	Engbertsdijkvenen	241822	501411	Loofbos	52,6	35	-17,6	-50,28571
9	Engbertsdijkvenen	243236	497808	Loofbos	93,5	60,7	-32,8	-54,03624
10	Engbertsdijkvenen	242013	495697	Loofbos	126,3	84,8	-41,5	-48,93868
11	Engbertsdijkvenen	240990	499422	Loofbos	83,6	55,9	-27,7	-49,55277
12	Vecht- en Beneden-Reggege	231744	501214	Naaldbos	98,9	67,1	-31,8	-47,39195
13	Vecht- en Beneden-Reggege	225292	499445	Gras / heide	28,4	20,7	-7,7	-37,19807
14	Vecht- en Beneden-Reggege	231919	501240	Naaldbos	100,5	67,9	-32,6	-48,01178
15	Vecht- en Beneden-Reggege	234407	503490	Gras / heide	53,7	35,1	-18,6	-52,99145
16	Vecht- en Beneden-Reggege	227665	503289	Gras / heide	28,3	19,9	-8,4	-42,21106
17	Vecht- en Beneden-Reggege	229103	500207	Gras / heide	85,2	61,6	-23,6	-38,31169
18	Vecht- en Beneden-Reggege	229836	499966	Gras / heide	113,9	82,3	-31,6	-38,39611
19	Vecht- en Beneden-Reggege	229812	499967	Gras / heide	112,7	81,6	-31,1	-38,11275
20	Vecht- en Beneden-Reggege	231928	501243	Naaldbos	100,5	67,9	-32,6	-48,01178
21	Vecht- en Beneden-Reggege	227016	497784	Gras / heide	77	60,7	-16,3	-26,85338
22	Vecht- en Beneden-Reggege	229595	499741	Gras / heide	119,4	87,1	-32,3	-37,08381
23	Vecht- en Beneden-Reggege	227752	499565	Gras / heide	72,6	54,1	-18,5	-34,19593
24	Vecht- en Beneden-Reggege	230185	500001	Gras / heide	128,8	91,9	-36,9	-40,15234
25	Vecht- en Beneden-Reggege	229792	500004	Gras / heide	112,8	81,7	-31,1	-38,0661
26	Vecht- en Beneden-Reggege	231755	501319	Gras / heide	89,1	60,5	-28,6	-47,27273
27	Vecht- en Beneden-Reggege	228723	506114	Gras / heide	21,1	14,5	-6,6	-45,51724
28	Vecht- en Beneden-Reggege	229584	499751	Gras / heide	118,2	86,2	-32	-37,12297
29	Vecht- en Beneden-Reggege	228483	499134	Gras / heide	239,3	166,1	-73,2	-44,06984
30	Vecht- en Beneden-Reggege	228591	499099	Loofbos	231,6	159,1	-72,5	-45,56882
31	Vecht- en Beneden-Reggege	228530	498936	Gras / heide	267,4	180	-87,4	-48,55556

32	Vecht- en Beneden-Reggege	228473	499032	Gras / heide	453,9	307,2	-146,7	-47,75391
33	Vecht- en Beneden-Reggege	228311	499152	Loofbos	177,6	125,3	-52,3	-41,73982
34	Vecht- en Beneden-Reggege	226326	499831	Loofbos	38,5	28,4	-10,1	-35,56338
35	Wierdense Veld	232818	489200	Gras / heide	26,3	18,8	-7,5	-39,89362
36	Wierdense Veld	231661	488778	Gras / heide	22,3	15,9	-6,4	-40,25157
37	Wierdense Veld	232409	488874	Gras / heide	24,4	17,4	-7	-40,22989
38	Wierdense Veld	233216	489563	Gras / heide	29,3	21	-8,3	-39,52381
39	Springendal & Dal van de	254001	495307	Loofbos	13,5	9,1	-4,4	-48,35165
40	Springendal & Dal van de	252529	497694	Loofbos	16,2	11	-5,2	-47,27273
41	Springendal & Dal van de	252844	497796	Loofbos	15,7	10,6	-5,1	-48,11321
42	Springendal & Dal van de	252529	497694	Loofbos	16,2	11	-5,2	-47,27273
43	Springendal & Dal van de	254058	496250	Gras / heide	12,8	8,6	-4,2	-48,83721
44	Springendal & Dal van de	254868	496544	Gras / heide	11,9	8,1	-3,8	-46,91358
45	Springendal & Dal van de	257374	496100	Gras / heide	9,9	6,7	-3,2	-47,76119
46	Springendal & Dal van de	254538	496603	Gras / heide	12,3	8,3	-4	-48,19277
47	Springendal & Dal van de	255708	496442	Gras / heide	11,5	7,8	-3,7	-47,4359
48	Springendal & Dal van de	253001	493530	Loofbos	14,5	9,8	-4,7	-47,95918
49	Springendal & Dal van de	256649	494819	Loofbos	10,8	7,3	-3,5	-47,94521
50	Springendal & Dal van de	253281	493502	Gras / heide	13,4	9,1	-4,3	-47,25275
51	Springendal & Dal van de	254506	493374	Loofbos	12,6	8,6	-4	-46,51163
52	Springendal & Dal van de	253303	493330	Gras / heide	13,3	9,1	-4,2	-46,15385
53	Springendal & Dal van de	253671	492953	Loofbos	13,3	9	-4,3	-47,77778
54	Sallandse Heuvelrug	228419	484156	Gras / heide	9,9	6,9	-3	-43,47826
55	Sallandse Heuvelrug	227728	484226	Gras / heide	9,7	6,8	-2,9	-42,64706
56	Sallandse Heuvelrug	227736	484233	Gras / heide	9,7	6,8	-2,9	-42,64706
57	Sallandse Heuvelrug	228230	484168	Gras / heide	9,8	6,8	-3	-44,11765
58	Sallandse Heuvelrug	228335	484028	Loofbos	10,2	7,2	-3	-41,66667
59	Sallandse Heuvelrug	227179	484580	Naaldbos	10,6	7,4	-3,2	-43,24324
60	Sallandse Heuvelrug	222984	484130	Gras / heide	7,2	5	-2,2	-44
61	Sallandse Heuvelrug	227733	484227	Gras / heide	9,7	6,8	-2,9	-42,64706
62	Sallandse Heuvelrug	223247	483463	Gras / heide	7	4,9	-2,1	-42,85714
63	Mantingerzand	234730	530633	Loofbos	4,7	3,2	-1,5	-46,875
64	Dalum Wietmarscher Moor u	264714	512859	Gras / heide	3,4	2,3	-1,1	-47,82609
65	Itterbecker Heide	249608	503565	Gras / heide	4,2	2,9	-1,3	-44,82759

66	Bergvennen & Brecklenkamp	264461	495009	Bouwland	6,7	4,6	-2,1	-45,65217
67	Achter de Voort, Agelerbr	256734	489036	Gras / heide	8,5	5,8	-2,7	-46,55172
68	Dinkelland	265444	486718	Gras / heide	5,1	3,5	-1,6	-45,71429
69	Landgoederen Oldenzaal	261270	483250	Gras / heide	5,4	3,7	-1,7	-45,94595
70	Lemselermaten	255863	485285	Gras / heide	7,6	5,2	-2,4	-46,15385
71	Lonnekermeer	254907	477849	Bebouwing	4,6	3,2	-1,4	-43,75
72	Borkeld	233141	477738	Loofbos	6,1	4,3	-1,8	-41,86047
73	Boetelerveld	219889	486612	Gras / heide	7	4,8	-2,2	-45,83333
74	Rijntakken	206321	491934	Gras / heide	3,2	2,2	-1	-45,45455
75	Uiterwaarden Zwarte Water	208727	503943	Gras / heide	3,8	2,6	-1,2	-46,15385
								gemiddeld
								<b>-44,84237</b>

## **Bijlage 3: Resultaten geurberekeningen**





dossier	weg	x	y	emissie	geb	eH	id	exdia	uittree	flux
7681RH13	3e Blokweg	233979	498992	3920		5	6	0,5	0,51	4 0,757645
7681RH16	3e Blokweg	234184	498710	0		5	6	0,5	0,51	4 0,757645
7681RJ22	4e Blokweg	233814	498788	0		5	6	0,5	0,51	4 0,757645
7683SW10A	Achteres	231936	498303	1734		3,36	3,36	0,57	0,67	0,4 0,1
7683SX12	Achteres	231934	498420	5542		5	6	0,5	0,51	4 0,757645
7671RC73	Almeloseweg	240387	490841	111		3,36	3,36	0,57	0,67	0,4 0,1
7671RH98	Almeloseweg	240092	491015	0		3,36	3,36	0,57	0,67	0,4 0,1
7683PW3	Assenhoek	231221	495660	0		3,36	3,36	0,57	0,67	0,4 0,1
7683PW5	Assenhoek	231381	495108	3672		5	6	0,5	0,51	4 0,757645
7683SV3	Bakkersweg	233110	499340	1591		3,36	3,36	0,57	0,67	0,4 0,1
7671RZ2	Blankemeerweg	242591	491778	0		3,36	3,36	0,57	0,67	0,4 0,1
7671RL13	Boslandweg	240919	492604	0		3,36	3,36	0,57	0,67	0,4 0,1
7671RL15	Boslandweg	242587	490788	0		3,36	3,36	0,57	0,67	0,4 0,1
7671RL16	Boslandweg	242500	490797	0		3,36	3,36	0,57	0,67	0,4 0,1
7671RL19	Boslandweg	242826	490525	0		3,36	3,36	0,57	0,67	0,4 0,1
7683SL9	Bossinkkamp	232119	499224	0		3,36	3,36	0,57	0,67	0,4 0,1
7683SM13	Bossinkkamp	231215	499448	4488		3,36	3,36	0,57	0,67	0,4 0,1
7683SM18	Bossinkkamp	231843	499325	19398		5	6	0,5	0,51	4 0,757645
7683SM21	Bossinkkamp	232056	499495	74		3,36	3,36	0,57	0,67	0,4 0,1
7671CA63	Bouwmeesterstraat	239176	494034	668		3,36	3,36	0,57	0,67	0,4 0,1
7671CB36	Bouwmeesterstraat	239403	493127	15		3,36	3,36	0,57	0,67	0,4 0,1
7683RD45	Daarleseweg	232841	496086	1402		5	6	0,5	0,51	4 0,757645
7683RD49	Daarleseweg	232711	495754	0		3,36	3,36	0,57	0,67	0,4 0,1
7683RE10	Daarleseweg	231121	497431	0		3,36	3,36	0,57	0,67	0,4 0,1
7683RG50	Daarleseweg	232568	495532	0		3,36	3,36	0,57	0,67	0,4 0,1
7676SB31	Dalweg	239599	496159	0		3,36	3,36	0,57	0,67	0,4 0,1
7676SB33	Dalweg	239848	496251	0		3,36	3,36	0,57	0,67	0,4 0,1
7676SB35	Dalweg	240010	496314	743		3,36	3,36	0,57	0,67	0,4 0,1
7676SB31	Dalweg West	239622	496167	0		3,36	3,36	0,57	0,67	0,4 0,1
7676SB33	Dalweg West	239845	496255	0		3,36	3,36	0,57	0,67	0,4 0,1
7676SB35	Dalweg West	240001	496319	0		3,36	3,36	0,57	0,67	0,4 0,1
7676SB37	Dalweg	240218	496416	0		3,36	3,36	0,57	0,67	0,4 0,1

7676SB39	Dalweg	240441	496509	0	3,36	3,36	0,57	0,67	0,4	0,1
7676SC18	Dalweg	239542	496047	0	5	6	0,5	0,51	4	0,757645
7676SC22	Dalweg	240119	496297	0	5	6	0,5	0,51	4	0,757645
7676SC28	Dalweg	240595	496489	149	3,36	3,36	0,57	0,67	0,4	0,1
7676TA16	Dalweg West	239268	495931	0	3,36	3,36	0,57	0,67	0,4	0,1
7676TA27	Dalweg West	239215	495982	0	3,36	3,36	0,57	0,67	0,4	0,1
7675TA5	Driehoeksweg	244052	499204	0	3,36	3,36	0,57	0,67	0,4	0,1
7675TA9	Driehoeksweg	244143	499329	0	3,36	3,36	0,57	0,67	0,4	0,1
7681CL5	Fortwijk	236322	499049	42769	5	6	0,5	0,51	4	0,757645
7681CL6-8	Fortwijk	235891	498881	0	3,36	3,36	0,57	0,67	0,4	0,1
7683SB15	Ganzenmars	229765	498776	0	3,36	3,36	0,57	0,67	0,4	0,1
7683SB26	Ganzenmars	229990	498568	318	3,36	3,36	0,57	0,67	0,4	0,1
7683SB3	Ganzenmars	229910	498298	7642	5	6	0,5	0,51	4	0,757645
7683SB3A	Ganzenmars	229868	498389	0	3,36	3,36	0,57	0,67	0,4	0,1
7683SB3A	Ganzenmars	229868	498389	7334	5	6	0,5	0,51	4	0,757645
7681SE48	Geerdijk	233887	499173	0	3,36	3,36	0,57	0,67	0,4	0,1
7683SN15	Geerdijk	232041	498942	0	3,36	3,36	0,57	0,67	0,4	0,1
7683SN17	Geerdijk	232638	499042	0	3,36	3,36	0,57	0,67	0,4	0,1
7683SP22	Geerdijk	231827	498870	0	3,36	3,36	0,57	0,67	0,4	0,1
7683SR26A	Geerdijk	231985	498826	0	3,36	3,36	0,57	0,67	0,4	0,1
7683SR44A	Geerdijk	233556	499118	0	3,36	3,36	0,57	0,67	0,4	0,1
7681SE46	Geerdijk	233689	499106	0	5	6	0,5	0,51	4	0,757645
7671PA25	Geesterenseweg	241781	493638	86	5	6	0,5	0,51	4	0,757645
7671PA37	Geesterenseweg	242228	493715	0	3,36	3,36	0,57	0,67	0,4	0,1
7675TB19	Gravenlandweg	244151	497555	0	5	6	0,5	0,51	4	0,757645
7675TB21	Gravenlandweg	244222	497765	0	5	6	0,5	0,51	4	0,757645
7675TB23A	Gravenlandweg	244085	498026	0	3,36	3,36	0,57	0,67	0,4	0,1
7675TB5	Gravenlandweg	243715	496498	0	3,36	3,36	0,57	0,67	0,4	0,1
7675TB7	Gravenlandweg	243864	496763	2495	5	6	0,5	0,51	4	0,757645
7675TC6	Gravenlandweg	244029	496913	713	5	6	0,5	0,51	4	0,757645
7671PC10	Grefte(weg)	242591	494090	4529	3,36	3,36	0,57	0,67	0,4	0,1
7671PC17	Grefte(weg)	242414	494793	490	3,36	3,36	0,57	0,67	0,4	0,1
7676SE12	Grintweg	237844	496031	6564	5	6	0,5	0,51	4	0,757645

7683PG11A	Hallerhoek	228261	496328	636	3,36	3,36	0,57	0,67	0,4	0,1
7683PG13	Hallerhoek	228387	497007	178	3,36	3,36	0,57	0,67	0,4	0,1
7683PG1A	Hallerhoek	228890	495653	1353	3,36	3,36	0,57	0,67	0,4	0,1
7683PG2	Hallerhoek	228652	495904	0	5	6	0,5	0,51	4	0,757645
7683PG4	Hallerhoek	228768	496033	7053	5	6	0,5	0,51	4	0,757645
7683PG8	Hallerhoek	228553	496283	149	3,36	3,36	0,57	0,67	0,4	0,1
7683PG9	Hallerhoek	228482	496291	0	3,36	3,36	0,57	0,67	0,4	0,1
7681SJ18	Hammerdijk	236728	499917	0	3,36	3,36	0,57	0,67	0,4	0,1
7681SJ20A	Hammerdijk	236983	499828	29270	5	6	0,5	0,51	4	0,757645
7681SJ22	Hammerdijk	237739	499167	0	3,36	3,36	0,57	0,67	0,4	0,1
7681SJ4	Hammerdijk	235778	499941	5092	5	6	0,5	0,51	4	0,757645
7681SJ4	Hammerdijk	235778	499941	8545	5	6	0,5	0,51	4	0,757645
7681SJ4	Hammerdijk	235778	499941	860	5	6	0,5	0,51	4	0,757645
7681SJ8	Hammerdijk	235931	500102	0	3,36	3,36	0,57	0,67	0,4	0,1
7683SK12	Hammerflier	232650	500366	20	3,36	3,36	0,57	0,67	0,4	0,1
7683SK14	Hammerflier	232678	500587	0	3,36	3,36	0,57	0,67	0,4	0,1
7683SK6	Hammerflier	231858	500415	0	5	6	0,5	0,51	4	0,757645
7683SK8	Hammerflier	232213	499824	0	3,36	3,36	0,57	0,67	0,4	0,1
7671JB68	Hammerweg	237217	491300	7	3,36	3,36	0,57	0,67	0,4	0,1
7671JC124	Hammerweg	236925	490981	30	3,36	3,36	0,57	0,67	0,4	0,1
7671JD128	Hammerweg	236898	490979	0	3,36	3,36	0,57	0,67	0,4	0,1
7671JD146	Hammerweg	236790	490901	0	3,36	3,36	0,57	0,67	0,4	0,1
7671JG89	Hammerweg	237091	490973	297	3,36	3,36	0,57	0,67	0,4	0,1
7671JH111	Hammerweg	236954	490907	0	3,36	3,36	0,57	0,67	0,4	0,1
7671JH119	Hammerweg	236895	490866	0	3,36	3,36	0,57	0,67	0,4	0,1
7671JH135	Hammerweg	236771	490831	0	3,36	3,36	0,57	0,67	0,4	0,1
7671EE15	Harmsenweg	238042	493415	0	3,36	3,36	0,57	0,67	0,4	0,1
7671EE16	Harmsenweg	238324	492818	28371	5	6	0,5	0,51	4	0,757645
7671EE17	Harmsenweg	237973	493613	6074	5	6	0,5	0,51	4	0,757645
7671EE28	Harmsenweg	238059	493581	6193	5	6	0,5	0,51	4	0,757645
7671EE7-9	Harmsenweg	238192	492873	8527	5	6	0,5	0,51	4	0,757645
7671SM11	Hoffmansweg	239931	493888	339	3,36	3,36	0,57	0,67	0,4	0,1
7671SM12	Hoffmansweg	239722	495684	0	5	6	0,5	0,51	4	0,757645

7671SM15	Hoffmansweg	239829	494407	10996	5	6	0,5	0,51	4	0,757645
7671SM2	Hoffmansweg	240043	493207	0	5	6	0,5	0,51	4	0,757645
7671SM5	Hoffmansweg	239966	493513	827	3,36	3,36	0,57	0,67	0,4	0,1
7671SM6	Hoffmansweg	239965	494100	0	5	6	0,5	0,51	4	0,757645
7671SM6A	Hoffmansweg	239913	494333	0	3,36	3,36	0,57	0,67	0,4	0,1
7671RJ10	Horstweg	242275	490156	0	3,36	3,36	0,57	0,67	0,4	0,1
7671RJ33	Horstweg	242345	490196	74	3,36	3,36	0,57	0,67	0,4	0,1
7671RJ6A	Horstweg	240256	492712	223	3,36	3,36	0,57	0,67	0,4	0,1
7671RJ8	Horstweg	241917	490572	0	3,36	3,36	0,57	0,67	0,4	0,1
7683SG19	Janmansweg	230109	499437	974	3,36	3,36	0,57	0,67	0,4	0,1
7683SG23	Janmansweg	230476	499555	0	3,36	3,36	0,57	0,67	0,4	0,1
7683SG3	Janmansweg	228836	498964	1632	3,36	3,36	0,57	0,67	0,4	0,1
7671GE69	Kanaalweg Zuid	238060	490379	2525	5	6	0,5	0,51	4	0,757645
7671GE77	Kanaalweg Zuid	238444	489712	7413	5	6	0,5	0,51	4	0,757645
7681SG17	Kolenmieten	234309	499855	0	3,36	3,36	0,57	0,67	0,4	0,1
7681SH27	Kolenmieten	234015	499462	0	3,36	3,36	0,57	0,67	0,4	0,1
7681SH29	Kolenmieten	233388	500246	4884	5	6	0,5	0,51	4	0,757645
7681SH30	Kolenmieten	233659	500617	1326	5	6	0,5	0,51	4	0,757645
7681SH31	Kolenmieten	233779	500314	3325	5	6	0,5	0,51	4	0,757645
7686AC33	Kolenmieten	234130	500035	5766	5	6	0,5	0,51	4	0,757645
7683RR3	Kooiweg	232532	498358	460	3,36	3,36	0,57	0,67	0,4	0,1
7683RR6	Kooiweg	232607	498305	7054	5	6	0,5	0,51	4	0,757645
7671PK3	Kwartelsdijk	241892	494176	0	3,36	3,36	0,57	0,67	0,4	0,1
7683SE3	Leertendijk	229140	498791	168	3,36	3,36	0,57	0,67	0,4	0,1
7683SE6	Leertendijk	229216	498548	0	3,36	3,36	0,57	0,67	0,4	0,1
7676TB40	Leidijk Oost	240061	497919	0	3,36	3,36	0,57	0,67	0,4	0,1
7676TB48	Leidijk Oost	240575	498134	85	3,36	3,36	0,57	0,67	0,4	0,1
7683PN5	Linderdam Noord	229923	496086	0	3,36	3,36	0,57	0,67	0,4	0,1
7683PN6	Linderdam Noord	230099	496048	0	3,36	3,36	0,57	0,67	0,4	0,1
7683PR2	Linderdam Zuid	229902	495334	0	3,36	3,36	0,57	0,67	0,4	0,1
7681RA10	Linderveld	234525	496588	7344	5	6	0,5	0,51	4	0,757645
7681RA8	Linderveld	234607	496627	0	3,36	3,36	0,57	0,67	0,4	0,1
7681RS26B	Linderveld West	234196	496758	38177	5	6	0,5	0,51	4	0,757645

7681RS27	Linderveld West	234335	496921	6474	5	6	0,5	0,51	4	0,757645
7683PT1	Linderweg	230756	497196	0	3,36	3,36	0,57	0,67	0,4	0,1
7683PT11	Linderweg	231704	496014	0	3,36	3,36	0,57	0,67	0,4	0,1
7683PV10	Linderweg	231647	495794	0	3,36	3,36	0,57	0,67	0,4	0,1
7683PV12	Linderweg	231911	495740	0	3,36	3,36	0,57	0,67	0,4	0,1
7683PV2a	Linderweg	230987	496665	3211	5	6	0,5	0,51	4	0,757645
7683PV6	Linderweg	231347	496088	59	3,36	3,36	0,57	0,67	0,4	0,1
7683PV8	Linderweg	231452	495911	446	3,36	3,36	0,57	0,67	0,4	0,1
7683PX2	Lindrot	231291	496808	10338	5	6	0,5	0,51	4	0,757645
7683PX6A	Lindrot	231529	496700	17850	5	6	0,5	0,51	4	0,757645
7683PZ3	Lindrot	231436	496921	0	3,36	3,36	0,57	0,67	0,4	0,1
7683PZ5	Lindrot	231850	496341	0	3,36	3,36	0,57	0,67	0,4	0,1
7683PJ26	Marleseweg	229458	496781	0	3,36	3,36	0,57	0,67	0,4	0,1
7683PJ28A	Marleseweg	229436	496681	9322	5	6	0,5	0,51	4	0,757645
7683PJ30	Marleseweg	229388	496492	0	3,36	3,36	0,57	0,67	0,4	0,1
7683PB1	Meersendijk	228702	497542	1010	3,36	3,36	0,57	0,67	0,4	0,1
7683PB3	Meersendijk	228682	497465	0	3,36	3,36	0,57	0,67	0,4	0,1
7683PC12	Meersendijk	228294	497897	700	5	6	0,5	0,51	4	0,757645
7683PC12A-14	Meersendijk	228237	497802	0	3,36	3,36	0,57	0,67	0,4	0,1
7683PC12A-14	Meersendijk			0	5	6	0,5	0,51	4	0,757645
7683PC18	Meersendijk	228121	497617	0	3,36	3,36	0,57	0,67	0,4	0,1
7683PC4A	Meersendijk	229126	497864	1408	5	6	0,5	0,51	4	0,757645
7683PC8	Meersendijk	228663	497797	23343	5	6	0,5	0,51	4	0,757645
7683PD32	Meersendijk	227852	497176	0	5	6	0,5	0,51	4	0,757645
7683PD36	Meersendijk	227756	497024	0	3,36	3,36	0,57	0,67	0,4	0,1
7683SC15-19	Nienenhoek	230511	499263	2068	3,36	3,36	0,57	0,67	0,4	0,1
7683SC20	Nienenhoek	230511	498840	0	3,36	3,36	0,57	0,67	0,4	0,1
7671SK2A	Nieuwe Daarlerveenseweg	237741	491782	18711	5	6	0,5	0,51	4	0,757645
7671SK2	Nieuwe Daarlerveenseweg	237458	492962	8660	5	6	0,5	0,51	4	0,757645
7671SK15	Nieuwe Daarlerveenseweg	237306	493005	0	3,36	3,36	0,57	0,67	0,4	0,1
7671JL10	Nieuwe Wierdenseweg	237481	489747	0	3,36	3,36	0,57	0,67	0,4	0,1
7681CJ106a	Noorderweg	235225	499868	0	3,36	3,36	0,57	0,67	0,4	0,1
7683AW65	Ommerweg	228835	498260	4191	5	6	0,5	0,51	4	0,757645

7683AW69	Ommerweg	228776	498486	0	3,36	3,36	0,57	0,67	0,4	0,1
7683AZ66	Ommerweg	229521	498111	0	3,36	3,36	0,57	0,67	0,4	0,1
7683AZ76	Ommerweg	228405	498986	0	3,36	3,36	0,57	0,67	0,4	0,1
7671BB305	Oosteinde	240740	493199	264	3,36	3,36	0,57	0,67	0,4	0,1
7671RM11	Oostermaatweg	242349	491636	0	3,36	3,36	0,57	0,67	0,4	0,1
7671RM13	Oostermaatweg	242442	491727	0	3,36	3,36	0,57	0,67	0,4	0,1
7671RM3	Oostermaatweg	241495	490618	0	3,36	3,36	0,57	0,67	0,4	0,1
7671RM5	Oostermaatweg	241698	490896	4695	5	6	0,5	0,51	4	0,757645
7671RM7	Oostermaatweg	241822	491072	0	3,36	3,36	0,57	0,67	0,4	0,1
7671RM9	Oostermaatweg	242077	491399	0	3,36	3,36	0,57	0,67	0,4	0,1
7671RN10	Oostermaatweg	242111	491341	1655	3,36	3,36	0,57	0,67	0,4	0,1
7671RN12	Oostermaatweg	242441	491631	14301	5	6	0,5	0,51	4	0,757645
7671RN4	Oostermaatweg	241558	490581	0	3,36	3,36	0,57	0,67	0,4	0,1
7671RN6	Oostermaatweg	241826	490966	8542	5	6	0,5	0,51	4	0,757645
7671RN8	Oostermaatweg	241963	491165	0	3,36	3,36	0,57	0,67	0,4	0,1
7671PK90	Oude Hoevenweg	242409	495104	363	3,36	3,36	0,57	0,67	0,4	0,1
7671PL149	Oude Hoevenweg	242971	496429	0	3,36	3,36	0,57	0,67	0,4	0,1
7671PL149B	Oude Hoevenweg	242858	496945	0	3,36	3,36	0,57	0,67	0,4	0,1
7671PL99	Oude Hoevenweg	242350	495319	728	3,36	3,36	0,57	0,67	0,4	0,1
7671TB1	Paterswal	241310	494227	0	5	6	0,5	0,51	4	0,757645
7671TB15	Paterswal	240993	497387	0	3,36	3,36	0,57	0,67	0,4	0,1
7671TB6	Paterswal	241304	495248	0	3,36	3,36	0,57	0,67	0,4	0,1
7686AD4	Polderweg	234946	500265	0	5	6	0,5	0,51	4	0,757645
7686AD8	Polderweg	234507	500300	3527	5	6	0,5	0,51	4	0,757645
7671EC13	Prinsenweg	238579	493731	0	3,36	3,36	0,57	0,67	0,4	0,1
7671EC16	Prinsenweg	238738	493389	0	3,36	3,36	0,57	0,67	0,4	0,1
7671EC20	Prinsenweg	238637	493789	74	3,36	3,36	0,57	0,67	0,4	0,1
7671EC9	Prinsenweg	238939	492272	74	3,36	3,36	0,57	0,67	0,4	0,1
7683PE10	Rohorst	228359	497178	13609	5	6	0,5	0,51	4	0,757645
7683PE11A	Rohorst	228620	497240	0	3,36	3,36	0,57	0,67	0,4	0,1
7683PE14	Rohorst	228993	497496	13756	5	6	0,5	0,51	4	0,757645
7683PE3	Rohorst	229228	497290	0	3,36	3,36	0,57	0,67	0,4	0,1
7683PE5	Rohorst	229152	496755	0	3,36	3,36	0,57	0,67	0,4	0,1

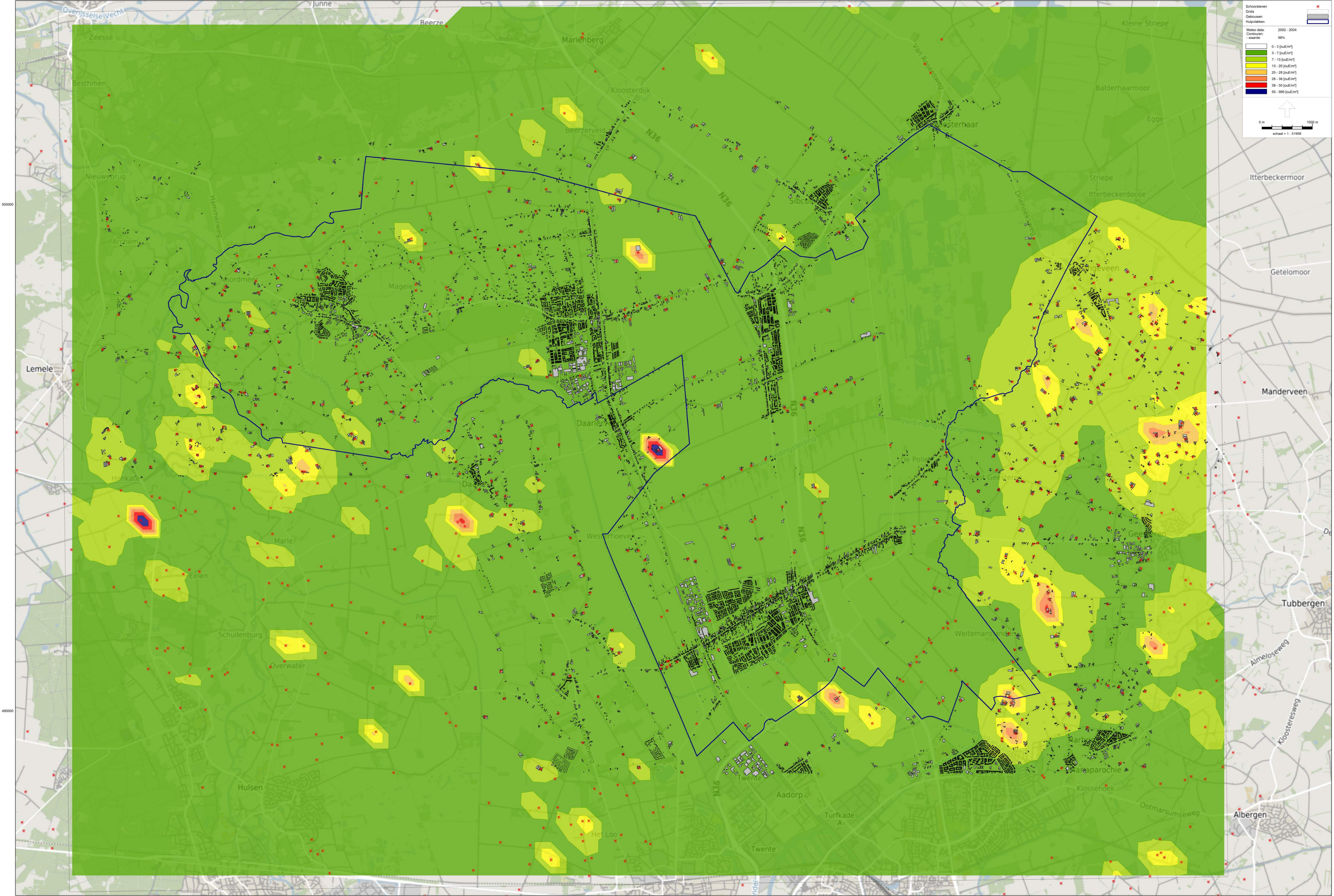
7683PE9	Rohorst	229158	496249	0	3,36	3,36	0,57	0,67	0,4	0,1
7671SE14	Russendijk	236123	493161	377	3,36	3,36	0,57	0,67	0,4	0,1
7671PE18	Schippersstraat	242193	494517	0	3,36	3,36	0,57	0,67	0,4	0,1
7671PE22	Schippersstraat	242207	494522	0	3,36	3,36	0,57	0,67	0,4	0,1
7683PA1	Slenke	228382	498688	0	3,36	3,36	0,57	0,67	0,4	0,1
7683PA14	Slenke	227642	497738	0	3,36	3,36	0,57	0,67	0,4	0,1
7683PA16	Slenke	227607	497715	0	3,36	3,36	0,57	0,67	0,4	0,1
7683PA5	Slenke	228179	498378	2652	3,36	3,36	0,57	0,67	0,4	0,1
7683PA7	Slenke	228140	498311	0	3,36	3,36	0,57	0,67	0,4	0,1
7683PA9	Slenke	228114	498225	4284	5	6	0,5	0,51	4	0,757645
7671SH7	Stouweweg	236214	493808	0	3,36	3,36	0,57	0,67	0,4	0,1
7681BJ39	Tonnendijk	236057	497920	446	3,36	3,36	0,57	0,67	0,4	0,1
7681BK49	Tonnendijk	236305	498005	0	3,36	3,36	0,57	0,67	0,4	0,1
7681BR80	Tonnendijk	236072	497796	1602	5	6	0,5	0,51	4	0,757645
7681BL107	Tonnendijk	237733	498493	11033	5	6	0,5	0,51	4	0,757645
7681BL91	Tonnendijk	236739	498165	2198	3,36	3,36	0,57	0,67	0,4	0,1
7681BR92	Tonnendijk	236163	497729	2785	5	6	0,5	0,51	4	0,757645
7681BS130	Tonnendijk	236539	497991	0	3,36	3,36	0,57	0,67	0,4	0,1
7681BT152	Tonnendijk	236869	497921	4668	5	6	0,5	0,51	4	0,757645
7681BT156	Tonnendijk	236875	498124	0	3,36	3,36	0,57	0,67	0,4	0,1
7681BT160	Tonnendijk	236987	498147	0	3,36	3,36	0,57	0,67	0,4	0,1
7681BT170	Tonnendijk	237643	498346	954	3,36	3,36	0,57	0,67	0,4	0,1
7681PB1	Twistveenweg	237435	496591	0	3,36	3,36	0,57	0,67	0,4	0,1
7681PB5	Twistveenweg	238342	496933	0	3,36	3,36	0,57	0,67	0,4	0,1
7683SB2	Twistweg	236869	497921	0	3,36	3,36	0,57	0,67	0,4	0,1
7671GJ61	Verzetstraat	237905	491210	0	3,36	3,36	0,57	0,67	0,4	0,1
7671RW2A	Vosmaatweg	242178	492431	636	3,36	3,36	0,57	0,67	0,4	0,1
7671RW4	Vosmaatweg	242274	492368	0	3,36	3,36	0,57	0,67	0,4	0,1
7683SH10	Vosseboerweg	230959	500157	0	3,36	3,36	0,57	0,67	0,4	0,1
7683SH12	Vosseboerweg	231148	500425	32	3,36	3,36	0,57	0,67	0,4	0,1
7683SH18	Vosseboerweg	231278	500898	0	3,36	3,36	0,57	0,67	0,4	0,1
7683SH4	Vosseboerweg	230743	498794	3315	3,36	3,36	0,57	0,67	0,4	0,1
7683PL4	Vrizendijk	230041	497285	0	3,36	3,36	0,57	0,67	0,4	0,1

7683RJ37	Vroomshoopseweg	232853	498151	0	3,36	3,36	0,57	0,67	0,4	0,1
7683RJ49	Vroomshoopseweg	233007	498123	0	3,36	3,36	0,57	0,67	0,4	0,1
7683RL18	Vroomshoopseweg	232207	497841	6782	5	6	0,5	0,51	4	0,757645
7671AM8	Walstraat	241364	493128	0	3,36	3,36	0,57	0,67	0,4	0,1
7671RV1B	Weitemansweg	241775	493553	0	3,36	3,36	0,57	0,67	0,4	0,1
7671RV45	Weitemansweg	243734	490449	0	3,36	3,36	0,57	0,67	0,4	0,1
7671RV6	Weitemansweg	242060	492799	238	3,36	3,36	0,57	0,67	0,4	0,1
7671RW34	Weitemansweg	243730	490963	42	3,36	3,36	0,57	0,67	0,4	0,1
7671RW38	Weitemansweg	243704	490654	645	3,36	3,36	0,57	0,67	0,4	0,1
7671RW42	Weitemansweg	243655	490275	23311	5	6	0,5	0,51	4	0,757645
7671SB11	Westerhoevenweg	236470	492769	12653	5	6	0,5	0,51	4	0,757645
7671SB12a	Westerhoevenweg	236568	492692	0	3,36	3,36	0,57	0,67	0,4	0,1
7671SB15	Westerhoevenweg	236330	493164	0	3,36	3,36	0,57	0,67	0,4	0,1
7671SB16	Westerhoevenweg	236455	492974	4409	5	6	0,5	0,51	4	0,757645
7671SB3	Westerhoevenweg	236785	491858	297	3,36	3,36	0,57	0,67	0,4	0,1
7671SB8	Westerhoevenweg	236901	491977	342	3,36	3,36	0,57	0,67	0,4	0,1
7671SL10	Westerveenweg	237230	494241	0	3,36	3,36	0,57	0,67	0,4	0,1
7671SL12	Westerveenweg	237022	494133	0	3,36	3,36	0,57	0,67	0,4	0,1
7671SL15	Westerveenweg	236788	494017	0	3,36	3,36	0,57	0,67	0,4	0,1
7671SL3	Westerveenweg	238838	494966	0	3,36	3,36	0,57	0,67	0,4	0,1
7671SL4	Westerveenweg	238555	494840	0	3,36	3,36	0,57	0,67	0,4	0,1
7671SL5	Westerveenweg	238369	494761	0	3,36	3,36	0,57	0,67	0,4	0,1
7671SL6	Westerveenweg	237994	494595	0	3,36	3,36	0,57	0,67	0,4	0,1
7671SL7-8	Westerveenweg	237684	494458	0	3,36	3,36	0,57	0,67	0,4	0,1
7671GG11	Westerweilandweg	239067	490750	0	3,36	3,36	0,57	0,67	0,4	0,1
7671GG13	Westerweilandweg	239212	490568	0	3,36	3,36	0,57	0,67	0,4	0,1
7671GG17	Westerweilandweg	239497	490198	18175	5	6	0,5	0,51	4	0,757645
7683RE15	Wittenbrink	233349	498411	0	3,36	3,36	0,57	0,67	0,4	0,1
7683PN27	Zomerweg	230851	496485	0	3,36	3,36	0,57	0,67	0,4	0,1
7683PN37	Zomerweg	230669	495473	20627	5	6	0,5	0,51	4	0,757645
7683PN39	Zomerweg	230731	495368	743	3,36	3,36	0,57	0,67	0,4	0,1
7683PN43	Zomerweg	230859	495290	11814	5	6	0,5	0,51	4	0,757645
7683PP40	Zomerweg	230763	496663	0	3,36	3,36	0,57	0,67	0,4	0,1



7683PR42	Zomerweg	230573	496510	3181	3,36	3,36	0,57	0,67	0,4	0,1
7683PR44	Zomerweg	230582	496343	490	3,36	3,36	0,57	0,67	0,4	0,1
7683PR48	Zomerweg	230679	496083	17146	5	6	0,5	0,51	4	0,757645
7683PR56	Zomerweg	230503	495821	3505	3,36	3,36	0,57	0,67	0,4	0,1
7681EB25A	Zwolsekanaal	235180	496619	0	5	6	0,5	0,51	4	0,757645
7676TG2	Striepeweg	243867	493567	0	3,36	3,36	0,57	0,67	0,4	0,1







dossier	weg	x	y	emissie	geb	eH	id	exdia	uittree	flux
7681RH13	3e Blokweg	233979	498992	3920		5	6	0,5	0,51	4 0,757645
7681RH16	3e Blokweg	234184	498710	0		5	6	0,5	0,51	4 0,757645
7681RJ22	4e Blokweg	233814	498788	0		5	6	0,5	0,51	4 0,757645
7683SW10A	Achteres	231936	498303	0		3,36	3,36	0,57	0,67	0,4 0,1
7683SX12	Achteres	231934	498420	16827		5	6	0,5	0,51	4 0,757645
7671RC73	Almeloseweg	240387	490841	0		3,36	3,36	0,57	0,67	0,4 0,1
7671RH98	Almeloseweg	240092	491015	0		3,36	3,36	0,57	0,67	0,4 0,1
7683PW3	Assenhoek	231221	495660	0		3,36	3,36	0,57	0,67	0,4 0,1
7683PW5	Assenhoek	231381	495108	9904		5	6	0,5	0,51	4 0,757645
7683SV3	Bakkersweg	233110	499340	0		3,36	3,36	0,57	0,67	0,4 0,1
7671RZ2	Blankemeerweg	242591	491778	0		3,36	3,36	0,57	0,67	0,4 0,1
7671RL13	Boslandweg	240919	492604	0		3,36	3,36	0,57	0,67	0,4 0,1
7671RL15	Boslandweg	242587	490788	0		3,36	3,36	0,57	0,67	0,4 0,1
7671RL16	Boslandweg	242500	490797	0		3,36	3,36	0,57	0,67	0,4 0,1
7671RL19	Boslandweg	242826	490525	0		3,36	3,36	0,57	0,67	0,4 0,1
7683SL9	Bossinkkamp	232119	499224	0		3,36	3,36	0,57	0,67	0,4 0,1
7683SM13	Bossinkkamp	231215	499448	0		3,36	3,36	0,57	0,67	0,4 0,1
7683SM18	Bossinkkamp	231843	499325	36516		5	6	0,5	0,51	4 0,757645
7683SM21	Bossinkkamp	232056	499495	0		3,36	3,36	0,57	0,67	0,4 0,1
7671CA63	Bouwmeesterstraat	239176	494034	0		3,36	3,36	0,57	0,67	0,4 0,1
7671CB36	Bouwmeesterstraat	239403	493127	0		3,36	3,36	0,57	0,67	0,4 0,1
7683RD45	Daarleseweg	232841	496086	2637		5	6	0,5	0,51	4 0,757645
7683RD49	Daarleseweg	232711	495754	0		3,36	3,36	0,57	0,67	0,4 0,1
7683RE10	Daarleseweg	231121	497431	0		3,36	3,36	0,57	0,67	0,4 0,1
7683RG50	Daarleseweg	232568	495532	0		3,36	3,36	0,57	0,67	0,4 0,1
7676SB31	Dalweg	239599	496159	0		3,36	3,36	0,57	0,67	0,4 0,1
7676SB33	Dalweg	239848	496251	0		3,36	3,36	0,57	0,67	0,4 0,1
7676SB35	Dalweg	240010	496314	0		3,36	3,36	0,57	0,67	0,4 0,1
7676SB31	Dalweg West	239622	496167	0		3,36	3,36	0,57	0,67	0,4 0,1
7676SB33	Dalweg West	239845	496255	0		3,36	3,36	0,57	0,67	0,4 0,1
7676SB35	Dalweg West	240001	496319	0		3,36	3,36	0,57	0,67	0,4 0,1
7676SB37	Dalweg	240218	496416	0		3,36	3,36	0,57	0,67	0,4 0,1

7676SB39	Dalweg	240441	496509	0	3,36	3,36	0,57	0,67	0,4	0,1
7676SC18	Dalweg	239542	496047	13560	5	6	0,5	0,51	4	0,757645
7676SC22	Dalweg	240119	496297	2876	5	6	0,5	0,51	4	0,757645
7676SC28	Dalweg	240595	496489	0	3,36	3,36	0,57	0,67	0,4	0,1
7676TA16	Dalweg West	239268	495931	0	3,36	3,36	0,57	0,67	0,4	0,1
7676TA27	Dalweg West	239215	495982	0	3,36	3,36	0,57	0,67	0,4	0,1
7675TA5	Driehoeksweg	244052	499204	0	3,36	3,36	0,57	0,67	0,4	0,1
7675TA9	Driehoeksweg	244143	499329	0	3,36	3,36	0,57	0,67	0,4	0,1
7681CL5	Fortwijk	236322	499049	42769	5	6	0,5	0,51	4	0,757645
7681CL6-8	Fortwijk	235891	498881	0	3,36	3,36	0,57	0,67	0,4	0,1
7683SB15	Ganzenmars	229765	498776	0	3,36	3,36	0,57	0,67	0,4	0,1
7683SB26	Ganzenmars	229990	498568	0	3,36	3,36	0,57	0,67	0,4	0,1
7683SB3	Ganzenmars	229910	498298	19821	5	6	0,5	0,51	4	0,757645
7683SB3A	Ganzenmars	229868	498389	0	3,36	3,36	0,57	0,67	0,4	0,1
7683SB3A	Ganzenmars	229868	498389	27644	5	6	0,5	0,51	4	0,757645
7681SE48	Geerdijk	233887	499173	0	3,36	3,36	0,57	0,67	0,4	0,1
7683SN15	Geerdijk	232041	498942	0	3,36	3,36	0,57	0,67	0,4	0,1
7683SN17	Geerdijk	232638	499042	0	3,36	3,36	0,57	0,67	0,4	0,1
7683SP22	Geerdijk	231827	498870	0	3,36	3,36	0,57	0,67	0,4	0,1
7683SR26A	Geerdijk	231985	498826	0	3,36	3,36	0,57	0,67	0,4	0,1
7683SR44A	Geerdijk	233556	499118	0	3,36	3,36	0,57	0,67	0,4	0,1
7681SE46	Geerdijk	233689	499106	6096	5	6	0,5	0,51	4	0,757645
7671PA25	Geesterenseweg	241781	493638	787	5	6	0,5	0,51	4	0,757645
7671PA37	Geesterenseweg	242228	493715	0	3,36	3,36	0,57	0,67	0,4	0,1
7675TB19	Gravenlandweg	244151	497555	0	5	6	0,5	0,51	4	0,757645
7675TB21	Gravenlandweg	244222	497765	8780	5	6	0,5	0,51	4	0,757645
7675TB23A	Gravenlandweg	244085	498026	0	3,36	3,36	0,57	0,67	0,4	0,1
7675TB5	Gravenlandweg	243715	496498	0	3,36	3,36	0,57	0,67	0,4	0,1
7675TB7	Gravenlandweg	243864	496763	24510	5	6	0,5	0,51	4	0,757645
7675TC6	Gravenlandweg	244029	496913	2100	5	6	0,5	0,51	4	0,757645
7671PC10	Grefenweg	242591	494090	0	3,36	3,36	0,57	0,67	0,4	0,1
7671PC17	Grefenweg	242414	494793	0	3,36	3,36	0,57	0,67	0,4	0,1
7676SE12	Grintweg	237844	496031	73642	5	6	0,5	0,51	4	0,757645

7683PG11A	Hallerhoek	228261	496328	0	3,36	3,36	0,57	0,67	0,4	0,1
7683PG13	Hallerhoek	228387	497007	0	3,36	3,36	0,57	0,67	0,4	0,1
7683PG1A	Hallerhoek	228890	495653	0	3,36	3,36	0,57	0,67	0,4	0,1
7683PG2	Hallerhoek	228652	495904	8273	5	6	0,5	0,51	4	0,757645
7683PG4	Hallerhoek	228768	496033	6801	5	6	0,5	0,51	4	0,757645
7683PG8	Hallerhoek	228553	496283	0	3,36	3,36	0,57	0,67	0,4	0,1
7683PG9	Hallerhoek	228482	496291	0	3,36	3,36	0,57	0,67	0,4	0,1
7681SJ18	Hammerdijk	236728	499917	0	3,36	3,36	0,57	0,67	0,4	0,1
7681SJ20A	Hammerdijk	236983	499828	29337	5	6	0,5	0,51	4	0,757645
7681SJ22	Hammerdijk	237739	499167	0	3,36	3,36	0,57	0,67	0,4	0,1
7681SJ4	Hammerdijk	235778	499941	4808	5	6	0,5	0,51	4	0,757645
7681SJ4	Hammerdijk	235778	499941	15032	5	6	0,5	0,51	4	0,757645
7681SJ4	Hammerdijk	235778	499941	3312	5	6	0,5	0,51	4	0,757645
7681SJ8	Hammerdijk	235931	500102	0	3,36	3,36	0,57	0,67	0,4	0,1
7683SK12	Hammerflier	232650	500366	0	3,36	3,36	0,57	0,67	0,4	0,1
7683SK14	Hammerflier	232678	500587	0	3,36	3,36	0,57	0,67	0,4	0,1
7683SK6	Hammerflier	231858	500415	0	5	6	0,5	0,51	4	0,757645
7683SK8	Hammerflier	232213	499824	0	3,36	3,36	0,57	0,67	0,4	0,1
7671JB68	Hammerweg	237217	491300	0	3,36	3,36	0,57	0,67	0,4	0,1
7671JC124	Hammerweg	236925	490981	0	3,36	3,36	0,57	0,67	0,4	0,1
7671JD128	Hammerweg	236898	490979	0	3,36	3,36	0,57	0,67	0,4	0,1
7671JD146	Hammerweg	236790	490901	0	3,36	3,36	0,57	0,67	0,4	0,1
7671JG89	Hammerweg	237091	490973	0	3,36	3,36	0,57	0,67	0,4	0,1
7671JH111	Hammerweg	236954	490907	0	3,36	3,36	0,57	0,67	0,4	0,1
7671JH119	Hammerweg	236895	490866	0	3,36	3,36	0,57	0,67	0,4	0,1
7671JH135	Hammerweg	236771	490831	0	3,36	3,36	0,57	0,67	0,4	0,1
7671EE15	Harmsenweg	238042	493415	0	3,36	3,36	0,57	0,67	0,4	0,1
7671EE16	Harmsenweg	238324	492818	15910	5	6	0,5	0,51	4	0,757645
7671EE17	Harmsenweg	237973	493613	6074	5	6	0,5	0,51	4	0,757645
7671EE28	Harmsenweg	238059	493581	7058	5	6	0,5	0,51	4	0,757645
7671EE7-9	Harmsenweg	238192	492873	337281	5	6	0,5	0,51	4	0,757645
7671SM11	Hoffmansweg	239931	493888	0	3,36	3,36	0,57	0,67	0,4	0,1
7671SM12	Hoffmansweg	239722	495684	8115	5	6	0,5	0,51	4	0,757645

7671SM15	Hoffmansweg	239829	494407	36669	5	6	0,5	0,51	4	0,757645
7671SM2	Hoffmansweg	240043	493207	13366	5	6	0,5	0,51	4	0,757645
7671SM5	Hoffmansweg	239966	493513	0	3,36	3,36	0,57	0,67	0,4	0,1
7671SM6	Hoffmansweg	239965	494100	5297	5	6	0,5	0,51	4	0,757645
7671SM6A	Hoffmansweg	239913	494333	0	3,36	3,36	0,57	0,67	0,4	0,1
7671RJ10	Horstweg	242275	490156	0	3,36	3,36	0,57	0,67	0,4	0,1
7671RJ33	Horstweg	242345	490196	0	3,36	3,36	0,57	0,67	0,4	0,1
7671RJ6A	Horstweg	240256	492712	0	3,36	3,36	0,57	0,67	0,4	0,1
7671RJ8	Horstweg	241917	490572	0	3,36	3,36	0,57	0,67	0,4	0,1
7683SG19	Janmansweg	230109	499437	0	3,36	3,36	0,57	0,67	0,4	0,1
7683SG23	Janmansweg	230476	499555	0	3,36	3,36	0,57	0,67	0,4	0,1
7683SG3	Janmansweg	228836	498964	0	3,36	3,36	0,57	0,67	0,4	0,1
7671GE69	Kanaalweg Zuid	238060	490379	2525	5	6	0,5	0,51	4	0,757645
7671GE77	Kanaalweg Zuid	238444	489712	146606	5	6	0,5	0,51	4	0,757645
7681SG17	Kolenmieten	234309	499855	0	3,36	3,36	0,57	0,67	0,4	0,1
7681SH27	Kolenmieten	234015	499462	0	3,36	3,36	0,57	0,67	0,4	0,1
7681SH29	Kolenmieten	233388	500246	4714	5	6	0,5	0,51	4	0,757645
7681SH30	Kolenmieten	233659	500617	5051	5	6	0,5	0,51	4	0,757645
7681SH31	Kolenmieten	233779	500314	5591	5	6	0,5	0,51	4	0,757645
7686AC33	Kolenmieten	234130	500035	32481	5	6	0,5	0,51	4	0,757645
7683RR3	Kooiweg	232532	498358	0	3,36	3,36	0,57	0,67	0,4	0,1
7683RR6	Kooiweg	232607	498305	21760	5	6	0,5	0,51	4	0,757645
7671PK3	Kwartelsdijk	241892	494176	0	3,36	3,36	0,57	0,67	0,4	0,1
7683SE3	Leertendijk	229140	498791	0	3,36	3,36	0,57	0,67	0,4	0,1
7683SE6	Leertendijk	229216	498548	0	3,36	3,36	0,57	0,67	0,4	0,1
7676TB40	Leidijk Oost	240061	497919	0	3,36	3,36	0,57	0,67	0,4	0,1
7676TB48	Leidijk Oost	240575	498134	0	3,36	3,36	0,57	0,67	0,4	0,1
7683PN5	Linderdam Noord	229923	496086	0	3,36	3,36	0,57	0,67	0,4	0,1
7683PN6	Linderdam Noord	230099	496048	0	3,36	3,36	0,57	0,67	0,4	0,1
7683PR2	Linderdam Zuid	229902	495334	0	3,36	3,36	0,57	0,67	0,4	0,1
7681RA10	Linderveld	234525	496588	6365	5	6	0,5	0,51	4	0,757645
7681RA8	Linderveld	234607	496627	0	3,36	3,36	0,57	0,67	0,4	0,1
7681RS26B	Linderveld West	234196	496758	41327	5	6	0,5	0,51	4	0,757645

7681RS27	Linderveld West	234335	496921	16026	5	6	0,5	0,51	4	0,757645
7683PT1	Linderweg	230756	497196	0	3,36	3,36	0,57	0,67	0,4	0,1
7683PT11	Linderweg	231704	496014	0	3,36	3,36	0,57	0,67	0,4	0,1
7683PV10	Linderweg	231647	495794	0	3,36	3,36	0,57	0,67	0,4	0,1
7683PV12	Linderweg	231911	495740	0	3,36	3,36	0,57	0,67	0,4	0,1
7683PV2a	Linderweg	230987	496665	20172	5	6	0,5	0,51	4	0,757645
7683PV6	Linderweg	231347	496088	0	3,36	3,36	0,57	0,67	0,4	0,1
7683PV8	Linderweg	231452	495911	0	3,36	3,36	0,57	0,67	0,4	0,1
7683PX2	Lindrot	231291	496808	32561	5	6	0,5	0,51	4	0,757645
7683PX6A	Lindrot	231529	496700	15472	5	6	0,5	0,51	4	0,757645
7683PZ3	Lindrot	231436	496921	0	3,36	3,36	0,57	0,67	0,4	0,1
7683PZ5	Lindrot	231850	496341	0	3,36	3,36	0,57	0,67	0,4	0,1
7683PJ26	Marleseweg	229458	496781	0	3,36	3,36	0,57	0,67	0,4	0,1
7683PJ28A	Marleseweg	229436	496681	15014	5	6	0,5	0,51	4	0,757645
7683PJ30	Marleseweg	229388	496492	0	3,36	3,36	0,57	0,67	0,4	0,1
7683PB1	Meersendijk	228702	497542	0	3,36	3,36	0,57	0,67	0,4	0,1
7683PB3	Meersendijk	228682	497465	0	3,36	3,36	0,57	0,67	0,4	0,1
7683PC12	Meersendijk	228294	497897	13170	5	6	0,5	0,51	4	0,757645
7683PC12A-14	Meersendijk	228237	497802	0	3,36	3,36	0,57	0,67	0,4	0,1
7683PC12A-14	Meersendijk			0	5	6	0,5	0,51	4	0,757645
7683PC18	Meersendijk	228121	497617	0	3,36	3,36	0,57	0,67	0,4	0,1
7683PC4A	Meersendijk	229126	497864	1220	5	6	0,5	0,51	4	0,757645
7683PC8	Meersendijk	228663	497797	62976	5	6	0,5	0,51	4	0,757645
7683PD32	Meersendijk	227852	497176	0	5	6	0,5	0,51	4	0,757645
7683PD36	Meersendijk	227756	497024	0	3,36	3,36	0,57	0,67	0,4	0,1
7683SC15-19	Nienenhoek	230511	499263	0	3,36	3,36	0,57	0,67	0,4	0,1
7683SC20	Nienenhoek	230511	498840	0	3,36	3,36	0,57	0,67	0,4	0,1
7671SK2A	Nieuwe Daarlerveenseweg	237741	491782	18711	5	6	0,5	0,51	4	0,757645
7671SK2	Nieuwe Daarlerveenseweg	237458	492962	14256	5	6	0,5	0,51	4	0,757645
7671SK15	Nieuwe Daarlerveenseweg	237306	493005	0	3,36	3,36	0,57	0,67	0,4	0,1
7671JL10	Nieuwe Wierdenseweg	237481	489747	0	3,36	3,36	0,57	0,67	0,4	0,1
7681CJ106a	Noorderweg	235225	499868	0	3,36	3,36	0,57	0,67	0,4	0,1
7683AW65	Ommerweg	228835	498260	20431	5	6	0,5	0,51	4	0,757645

7683AW69	Ommerweg	228776	498486	0	3,36	3,36	0,57	0,67	0,4	0,1
7683AZ66	Ommerweg	229521	498111	0	3,36	3,36	0,57	0,67	0,4	0,1
7683AZ76	Ommerweg	228405	498986	0	3,36	3,36	0,57	0,67	0,4	0,1
7671BB305	Oosteinde	240740	493199	0	3,36	3,36	0,57	0,67	0,4	0,1
7671RM11	Oostermaatweg	242349	491636	0	3,36	3,36	0,57	0,67	0,4	0,1
7671RM13	Oostermaatweg	242442	491727	0	3,36	3,36	0,57	0,67	0,4	0,1
7671RM3	Oostermaatweg	241495	490618	0	3,36	3,36	0,57	0,67	0,4	0,1
7671RM5	Oostermaatweg	241698	490896	13573	5	6	0,5	0,51	4	0,757645
7671RM7	Oostermaatweg	241822	491072	0	3,36	3,36	0,57	0,67	0,4	0,1
7671RM9	Oostermaatweg	242077	491399	1999	3,36	3,36	0,57	0,67	0,4	0,1
7671RN10	Oostermaatweg	242111	491341	0	3,36	3,36	0,57	0,67	0,4	0,1
7671RN12	Oostermaatweg	242441	491631	17451	5	6	0,5	0,51	4	0,757645
7671RN4	Oostermaatweg	241558	490581	0	3,36	3,36	0,57	0,67	0,4	0,1
7671RN6	Oostermaatweg	241826	490966	9976	5	6	0,5	0,51	4	0,757645
7671RN8	Oostermaatweg	241963	491165	0	3,36	3,36	0,57	0,67	0,4	0,1
7671PK90	Oude Hoevenweg	242409	495104	0	3,36	3,36	0,57	0,67	0,4	0,1
7671PL149	Oude Hoevenweg	242971	496429	0	3,36	3,36	0,57	0,67	0,4	0,1
7671PL149B	Oude Hoevenweg	242858	496945	0	3,36	3,36	0,57	0,67	0,4	0,1
7671PL99	Oude Hoevenweg	242350	495319	0	3,36	3,36	0,57	0,67	0,4	0,1
7671TB1	Paterswal	241310	494227	0	5	6	0,5	0,51	4	0,757645
7671TB15	Paterswal	240993	497387	0	3,36	3,36	0,57	0,67	0,4	0,1
7671TB6	Paterswal	241304	495248	0	3,36	3,36	0,57	0,67	0,4	0,1
7686AD4	Polderweg	234946	500265	0	5	6	0,5	0,51	4	0,757645
7686AD8	Polderweg	234507	500300	19237	5	6	0,5	0,51	4	0,757645
7671EC13	Prinsenweg	238579	493731	0	3,36	3,36	0,57	0,67	0,4	0,1
7671EC16	Prinsenweg	238738	493389	0	3,36	3,36	0,57	0,67	0,4	0,1
7671EC20	Prinsenweg	238637	493789	0	3,36	3,36	0,57	0,67	0,4	0,1
7671EC9	Prinsenweg	238939	492272	0	3,36	3,36	0,57	0,67	0,4	0,1
7683PE10	Rohorst	228359	497178	101650	5	6	0,5	0,51	4	0,757645
7683PE11A	Rohorst	228620	497240	0	3,36	3,36	0,57	0,67	0,4	0,1
7683PE14	Rohorst	228993	497496	17184	5	6	0,5	0,51	4	0,757645
7683PE3	Rohorst	229228	497290	0	3,36	3,36	0,57	0,67	0,4	0,1
7683PE5	Rohorst	229152	496755	0	3,36	3,36	0,57	0,67	0,4	0,1

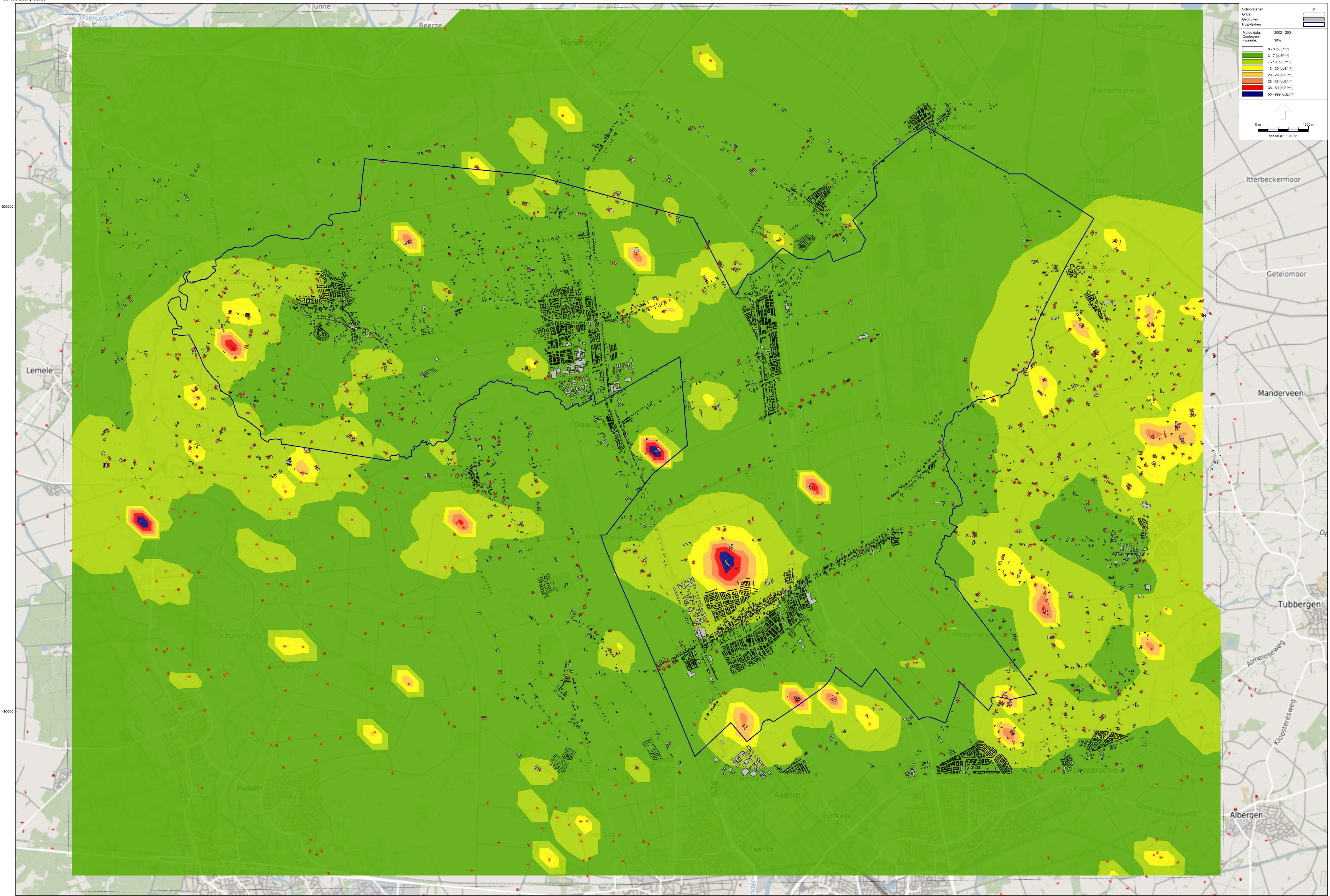


7683PE9	Rohorst	229158	496249	0	3,36	3,36	0,57	0,67	0,4	0,1
7671SE14	Russendijk	236123	493161	0	3,36	3,36	0,57	0,67	0,4	0,1
7671PE18	Schippersstraat	242193	494517	0	3,36	3,36	0,57	0,67	0,4	0,1
7671PE22	Schippersstraat	242207	494522	0	3,36	3,36	0,57	0,67	0,4	0,1
7683PA1	Slenke	228382	498688	0	3,36	3,36	0,57	0,67	0,4	0,1
7683PA14	Slenke	227642	497738	0	3,36	3,36	0,57	0,67	0,4	0,1
7683PA16	Slenke	227607	497715	0	3,36	3,36	0,57	0,67	0,4	0,1
7683PA5	Slenke	228179	498378	0	3,36	3,36	0,57	0,67	0,4	0,1
7683PA7	Slenke	228140	498311	0	3,36	3,36	0,57	0,67	0,4	0,1
7683PA9	Slenke	228114	498225	3713	5	6	0,5	0,51	4	0,757645
7671SH7	Stouweweg	236214	493808	0	3,36	3,36	0,57	0,67	0,4	0,1
7681BJ39	Tonnendijk	236057	497920	0	3,36	3,36	0,57	0,67	0,4	0,1
7681BK49	Tonnendijk	236305	498005	0	3,36	3,36	0,57	0,67	0,4	0,1
7681BR80	Tonnendijk	236072	497796	8812	5	6	0,5	0,51	4	0,757645
7681BL107	Tonnendijk	237733	498493	57761	5	6	0,5	0,51	4	0,757645
7681BL91	Tonnendijk	236739	498165	0	3,36	3,36	0,57	0,67	0,4	0,1
7681BR92	Tonnendijk	236163	497729	14581	5	6	0,5	0,51	4	0,757645
7681BS130	Tonnendijk	236539	497991	0	3,36	3,36	0,57	0,67	0,4	0,1
7681BT152	Tonnendijk	236869	497921	92321	5	6	0,5	0,51	4	0,757645
7681BT156	Tonnendijk	236875	498124	0	3,36	3,36	0,57	0,67	0,4	0,1
7681BT160	Tonnendijk	236987	498147	0	3,36	3,36	0,57	0,67	0,4	0,1
7681BT170	Tonnendijk	237643	498346	0	3,36	3,36	0,57	0,67	0,4	0,1
7681PB1	Twistveenweg	237435	496591	0	3,36	3,36	0,57	0,67	0,4	0,1
7681PB5	Twistveenweg	238342	496933	0	3,36	3,36	0,57	0,67	0,4	0,1
7683SB2	Twistweg	236869	497921	0	3,36	3,36	0,57	0,67	0,4	0,1
7671GJ61	Verzetstraat	237905	491210	0	3,36	3,36	0,57	0,67	0,4	0,1
7671RW2A	Vosmaatweg	242178	492431	0	3,36	3,36	0,57	0,67	0,4	0,1
7671RW4	Vosmaatweg	242274	492368	0	3,36	3,36	0,57	0,67	0,4	0,1
7683SH10	Vosseboerweg	230959	500157	0	3,36	3,36	0,57	0,67	0,4	0,1
7683SH12	Vosseboerweg	231148	500425	0	3,36	3,36	0,57	0,67	0,4	0,1
7683SH18	Vosseboerweg	231278	500898	0	3,36	3,36	0,57	0,67	0,4	0,1
7683SH4	Vosseboerweg	230743	498794	0	3,36	3,36	0,57	0,67	0,4	0,1
7683PL4	Vriezendijk	230041	497285	0	3,36	3,36	0,57	0,67	0,4	0,1

7683RJ37	Vroomshoopseweg	232853	498151	0	3,36	3,36	0,57	0,67	0,4	0,1
7683RJ49	Vroomshoopseweg	233007	498123	0	3,36	3,36	0,57	0,67	0,4	0,1
7683RL18	Vroomshoopseweg	232207	497841	10595	5	6	0,5	0,51	4	0,757645
7671AM8	Walstraat	241364	493128	0	3,36	3,36	0,57	0,67	0,4	0,1
7671RV1B	Weitemansweg	241775	493553	0	3,36	3,36	0,57	0,67	0,4	0,1
7671RV45	Weitemansweg	243734	490449	0	3,36	3,36	0,57	0,67	0,4	0,1
7671RV6	Weitemansweg	242060	492799	0	3,36	3,36	0,57	0,67	0,4	0,1
7671RW34	Weitemansweg	243730	490963	0	3,36	3,36	0,57	0,67	0,4	0,1
7671RW38	Weitemansweg	243704	490654	0	3,36	3,36	0,57	0,67	0,4	0,1
7671RW42	Weitemansweg	243655	490275	20433	5	6	0,5	0,51	4	0,757645
7671SB11	Westerhoevenweg	236470	492769	13452	5	6	0,5	0,51	4	0,757645
7671SB12a	Westerhoevenweg	236568	492692	0	3,36	3,36	0,57	0,67	0,4	0,1
7671SB15	Westerhoevenweg	236330	493164	0	3,36	3,36	0,57	0,67	0,4	0,1
7671SB16	Westerhoevenweg	236455	492974	30223	5	6	0,5	0,51	4	0,757645
7671SB3	Westerhoevenweg	236785	491858	0	3,36	3,36	0,57	0,67	0,4	0,1
7671SB8	Westerhoevenweg	236901	491977	0	3,36	3,36	0,57	0,67	0,4	0,1
7671SL10	Westerveenweg	237230	494241	0	3,36	3,36	0,57	0,67	0,4	0,1
7671SL12	Westerveenweg	237022	494133	0	3,36	3,36	0,57	0,67	0,4	0,1
7671SL15	Westerveenweg	236788	494017	0	3,36	3,36	0,57	0,67	0,4	0,1
7671SL3	Westerveenweg	238838	494966	0	3,36	3,36	0,57	0,67	0,4	0,1
7671SL4	Westerveenweg	238555	494840	0	3,36	3,36	0,57	0,67	0,4	0,1
7671SL5	Westerveenweg	238369	494761	0	3,36	3,36	0,57	0,67	0,4	0,1
7671SL6	Westerveenweg	237994	494595	0	3,36	3,36	0,57	0,67	0,4	0,1
7671SL7-8	Westerveenweg	237684	494458	0	3,36	3,36	0,57	0,67	0,4	0,1
7671GG11	Westerweilandweg	239067	490750	0	3,36	3,36	0,57	0,67	0,4	0,1
7671GG13	Westerweilandweg	239212	490568	0	3,36	3,36	0,57	0,67	0,4	0,1
7671GG17	Westerweilandweg	239497	490198	40344	5	6	0,5	0,51	4	0,757645
7683RE15	Wittenbrink	233349	498411	0	3,36	3,36	0,57	0,67	0,4	0,1
7683PN27	Zomerweg	230851	496485	0	3,36	3,36	0,57	0,67	0,4	0,1
7683PN37	Zomerweg	230669	495473	20627	5	6	0,5	0,51	4	0,757645
7683PN39	Zomerweg	230731	495368	0	3,36	3,36	0,57	0,67	0,4	0,1
7683PN43	Zomerweg	230859	495290	21771	5	6	0,5	0,51	4	0,757645
7683PP40	Zomerweg	230763	496663	0	3,36	3,36	0,57	0,67	0,4	0,1

7683PR42	Zomerweg	230573	496510	0	3,36	3,36	0,57	0,67	0,4	0,1
7683PR44	Zomerweg	230582	496343	0	3,36	3,36	0,57	0,67	0,4	0,1
7683PR48	Zomerweg	230679	496083	27124	5	6	0,5	0,51	4	0,757645
7683PR56	Zomerweg	230503	495821	0	3,36	3,36	0,57	0,67	0,4	0,1
7681EB25A	Zwolsekanaal	235180	496619	0	5	6	0,5	0,51	4	0,757645
7676TG2	Striepeweg	243867	493567	0	3,36	3,36	0,57	0,67	0,4	0,1







dossier	weg	x	y	emissie	geb	eH	id	exdia	uittree	flux
7681RH13	3e Blokweg	233979	498992	3920		5	6	0,5	0,51	4 0,757645
7681RH16	3e Blokweg	234184	498710	0		5	6	0,5	0,51	4 0,757645
7681RJ22	4e Blokweg	233814	498788	0		5	6	0,5	0,51	4 0,757645
7683SW10A	Achteres	231936	498303	0		3,36	3,36	0,57	0,67	0,4 0,1
7683SX12	Achteres	231934	498420	8666		5	6	0,5	0,51	4 0,757645
7671RC73	Almeloseweg	240387	490841	0		3,36	3,36	0,57	0,67	0,4 0,1
7671RH98	Almeloseweg	240092	491015	0		3,36	3,36	0,57	0,67	0,4 0,1
7683PW3	Assenhoek	231221	495660	0		3,36	3,36	0,57	0,67	0,4 0,1
7683PW5	Assenhoek	231381	495108	8664		5	6	0,5	0,51	4 0,757645
7683SV3	Bakkersweg	233110	499340	0		3,36	3,36	0,57	0,67	0,4 0,1
7671RZ2	Blankemeerweg	242591	491778	0		3,36	3,36	0,57	0,67	0,4 0,1
7671RL13	Boslandweg	240919	492604	0		3,36	3,36	0,57	0,67	0,4 0,1
7671RL15	Boslandweg	242587	490788	0		3,36	3,36	0,57	0,67	0,4 0,1
7671RL16	Boslandweg	242500	490797	0		3,36	3,36	0,57	0,67	0,4 0,1
7671RL19	Boslandweg	242826	490525	0		3,36	3,36	0,57	0,67	0,4 0,1
7683SL9	Bossinkkamp	232119	499224	0		3,36	3,36	0,57	0,67	0,4 0,1
7683SM13	Bossinkkamp	231215	499448	0		3,36	3,36	0,57	0,67	0,4 0,1
7683SM18	Bossinkkamp	231843	499325	18805		5	6	0,5	0,51	4 0,757645
7683SM21	Bossinkkamp	232056	499495	0		3,36	3,36	0,57	0,67	0,4 0,1
7671CA63	Bouwmeesterstraat	239176	494034	0		3,36	3,36	0,57	0,67	0,4 0,1
7671CB36	Bouwmeesterstraat	239403	493127	0		3,36	3,36	0,57	0,67	0,4 0,1
7683RD45	Daarleseweg	232841	496086	2307		5	6	0,5	0,51	4 0,757645
7683RD49	Daarleseweg	232711	495754	0		3,36	3,36	0,57	0,67	0,4 0,1
7683RE10	Daarleseweg	231121	497431	0		3,36	3,36	0,57	0,67	0,4 0,1
7683RG50	Daarleseweg	232568	495532	0		3,36	3,36	0,57	0,67	0,4 0,1
7676SB31	Dalweg	239599	496159	0		3,36	3,36	0,57	0,67	0,4 0,1
7676SB33	Dalweg	239848	496251	0		3,36	3,36	0,57	0,67	0,4 0,1
7676SB35	Dalweg	240010	496314	0		3,36	3,36	0,57	0,67	0,4 0,1
7676SB31	Dalweg West	239622	496167	0		3,36	3,36	0,57	0,67	0,4 0,1
7676SB33	Dalweg West	239845	496255	0		3,36	3,36	0,57	0,67	0,4 0,1
7676SB35	Dalweg West	240001	496319	0		3,36	3,36	0,57	0,67	0,4 0,1
7676SB37	Dalweg	240218	496416	0		3,36	3,36	0,57	0,67	0,4 0,1

7676SB39	Dalweg	240441	496509	0	3,36	3,36	0,57	0,67	0,4	0,1
7676SC18	Dalweg	239542	496047	0	5	6	0,5	0,51	4	0,757645
7676SC22	Dalweg	240119	496297	0	5	6	0,5	0,51	4	0,757645
7676SC28	Dalweg	240595	496489	0	3,36	3,36	0,57	0,67	0,4	0,1
7676TA16	Dalweg West	239268	495931	0	3,36	3,36	0,57	0,67	0,4	0,1
7676TA27	Dalweg West	239215	495982	0	3,36	3,36	0,57	0,67	0,4	0,1
7675TA5	Driehoeksweg	244052	499204	0	3,36	3,36	0,57	0,67	0,4	0,1
7675TA9	Driehoeksweg	244143	499329	0	3,36	3,36	0,57	0,67	0,4	0,1
7681CL5	Fortwijk	236322	499049	42769	5	6	0,5	0,51	4	0,757645
7681CL6-8	Fortwijk	235891	498881	0	3,36	3,36	0,57	0,67	0,4	0,1
7683SB15	Ganzenmars	229765	498776	0	3,36	3,36	0,57	0,67	0,4	0,1
7683SB26	Ganzenmars	229990	498568	0	3,36	3,36	0,57	0,67	0,4	0,1
7683SB3	Ganzenmars	229910	498298	10207	5	6	0,5	0,51	4	0,757645
7683SB3A	Ganzenmars	229868	498389	0	3,36	3,36	0,57	0,67	0,4	0,1
7683SB3A	Ganzenmars	229868	498389	14236	5	6	0,5	0,51	4	0,757645
7681SE48	Geerdijk	233887	499173	0	3,36	3,36	0,57	0,67	0,4	0,1
7683SN15	Geerdijk	232041	498942	0	3,36	3,36	0,57	0,67	0,4	0,1
7683SN17	Geerdijk	232638	499042	0	3,36	3,36	0,57	0,67	0,4	0,1
7683SP22	Geerdijk	231827	498870	0	3,36	3,36	0,57	0,67	0,4	0,1
7683SR26A	Geerdijk	231985	498826	0	3,36	3,36	0,57	0,67	0,4	0,1
7683SR44A	Geerdijk	233556	499118	0	3,36	3,36	0,57	0,67	0,4	0,1
7681SE46	Geerdijk	233689	499106	5333	5	6	0,5	0,51	4	0,757645
7671PA25	Geesterenseweg	241781	493638	0	5	6	0,5	0,51	4	0,757645
7671PA37	Geesterenseweg	242228	493715	0	3,36	3,36	0,57	0,67	0,4	0,1
7675TB19	Gravenlandweg	244151	497555	0	5	6	0,5	0,51	4	0,757645
7675TB21	Gravenlandweg	244222	497765	8780	5	6	0,5	0,51	4	0,757645
7675TB23A	Gravenlandweg	244085	498026	0	3,36	3,36	0,57	0,67	0,4	0,1
7675TB5	Gravenlandweg	243715	496498	0	3,36	3,36	0,57	0,67	0,4	0,1
7675TB7	Gravenlandweg	243864	496763	24510	5	6	0,5	0,51	4	0,757645
7675TC6	Gravenlandweg	244029	496913	0	5	6	0,5	0,51	4	0,757645
7671PC10	Grefte(weg)	242591	494090	0	3,36	3,36	0,57	0,67	0,4	0,1
7671PC17	Grefte(weg)	242414	494793	0	3,36	3,36	0,57	0,67	0,4	0,1
7676SE12	Grintweg	237844	496031	73642	5	6	0,5	0,51	4	0,757645

7683PG11A	Hallerhoek	228261	496328	0	3,36	3,36	0,57	0,67	0,4	0,1
7683PG13	Hallerhoek	228387	497007	0	3,36	3,36	0,57	0,67	0,4	0,1
7683PG1A	Hallerhoek	228890	495653	0	3,36	3,36	0,57	0,67	0,4	0,1
7683PG2	Hallerhoek	228652	495904	0	5	6	0,5	0,51	4	0,757645
7683PG4	Hallerhoek	228768	496033	5950	5	6	0,5	0,51	4	0,757645
7683PG8	Hallerhoek	228553	496283	0	3,36	3,36	0,57	0,67	0,4	0,1
7683PG9	Hallerhoek	228482	496291	0	3,36	3,36	0,57	0,67	0,4	0,1
7681SJ18	Hammerdijk	236728	499917	0	3,36	3,36	0,57	0,67	0,4	0,1
7681SJ20A	Hammerdijk	236983	499828	29337	5	6	0,5	0,51	4	0,757645
7681SJ22	Hammerdijk	237739	499167	0	3,36	3,36	0,57	0,67	0,4	0,1
7681SJ4	Hammerdijk	235778	499941	2476	5	6	0,5	0,51	4	0,757645
7681SJ4	Hammerdijk	235778	499941	7741	5	6	0,5	0,51	4	0,757645
7681SJ4	Hammerdijk	235778	499941	1706	5	6	0,5	0,51	4	0,757645
7681SJ8	Hammerdijk	235931	500102	0	3,36	3,36	0,57	0,67	0,4	0,1
7683SK12	Hammerflier	232650	500366	0	3,36	3,36	0,57	0,67	0,4	0,1
7683SK14	Hammerflier	232678	500587	0	3,36	3,36	0,57	0,67	0,4	0,1
7683SK6	Hammerflier	231858	500415	0	5	6	0,5	0,51	4	0,757645
7683SK8	Hammerflier	232213	499824	0	3,36	3,36	0,57	0,67	0,4	0,1
7671JB68	Hammerweg	237217	491300	0	3,36	3,36	0,57	0,67	0,4	0,1
7671JC124	Hammerweg	236925	490981	0	3,36	3,36	0,57	0,67	0,4	0,1
7671JD128	Hammerweg	236898	490979	0	3,36	3,36	0,57	0,67	0,4	0,1
7671JD146	Hammerweg	236790	490901	0	3,36	3,36	0,57	0,67	0,4	0,1
7671JG89	Hammerweg	237091	490973	0	3,36	3,36	0,57	0,67	0,4	0,1
7671JH111	Hammerweg	236954	490907	0	3,36	3,36	0,57	0,67	0,4	0,1
7671JH119	Hammerweg	236895	490866	0	3,36	3,36	0,57	0,67	0,4	0,1
7671JH135	Hammerweg	236771	490831	0	3,36	3,36	0,57	0,67	0,4	0,1
7671EE15	Harmsenweg	238042	493415	0	3,36	3,36	0,57	0,67	0,4	0,1
7671EE16	Harmsenweg	238324	492818	15910	5	6	0,5	0,51	4	0,757645
7671EE17	Harmsenweg	237973	493613	6074	5	6	0,5	0,51	4	0,757645
7671EE28	Harmsenweg	238059	493581	7058	5	6	0,5	0,51	4	0,757645
7671EE7-9	Harmsenweg	238192	492873	173692	5	6	0,5	0,51	4	0,757645
7671SM11	Hoffmansweg	239931	493888	0	3,36	3,36	0,57	0,67	0,4	0,1
7671SM12	Hoffmansweg	239722	495684	0	5	6	0,5	0,51	4	0,757645

7671SM15	Hoffmansweg	239829	494407	18884	5	6	0,5	0,51	4	0,757645
7671SM2	Hoffmansweg	240043	493207	0	5	6	0,5	0,51	4	0,757645
7671SM5	Hoffmansweg	239966	493513	0	3,36	3,36	0,57	0,67	0,4	0,1
7671SM6	Hoffmansweg	239965	494100	0	5	6	0,5	0,51	4	0,757645
7671SM6A	Hoffmansweg	239913	494333	0	3,36	3,36	0,57	0,67	0,4	0,1
7671RJ10	Horstweg	242275	490156	0	3,36	3,36	0,57	0,67	0,4	0,1
7671RJ33	Horstweg	242345	490196	0	3,36	3,36	0,57	0,67	0,4	0,1
7671RJ6A	Horstweg	240256	492712	0	3,36	3,36	0,57	0,67	0,4	0,1
7671RJ8	Horstweg	241917	490572	0	3,36	3,36	0,57	0,67	0,4	0,1
7683SG19	Janmansweg	230109	499437	0	3,36	3,36	0,57	0,67	0,4	0,1
7683SG23	Janmansweg	230476	499555	0	3,36	3,36	0,57	0,67	0,4	0,1
7683SG3	Janmansweg	228836	498964	0	3,36	3,36	0,57	0,67	0,4	0,1
7671GE69	Kanaalweg Zuid	238060	490379	2525	5	6	0,5	0,51	4	0,757645
7671GE77	Kanaalweg Zuid	238444	489712	75499	5	6	0,5	0,51	4	0,757645
7681SG17	Kolenmieten	234309	499855	0	3,36	3,36	0,57	0,67	0,4	0,1
7681SH27	Kolenmieten	234015	499462	0	3,36	3,36	0,57	0,67	0,4	0,1
7681SH29	Kolenmieten	233388	500246	4124	5	6	0,5	0,51	4	0,757645
7681SH30	Kolenmieten	233659	500617	4419	5	6	0,5	0,51	4	0,757645
7681SH31	Kolenmieten	233779	500314	4891	5	6	0,5	0,51	4	0,757645
7686AC33	Kolenmieten	234130	500035	16727	5	6	0,5	0,51	4	0,757645
7683RR3	Kooiweg	232532	498358	0	3,36	3,36	0,57	0,67	0,4	0,1
7683RR6	Kooiweg	232607	498305	11206	5	6	0,5	0,51	4	0,757645
7671PK3	Kwartelsdijk	241892	494176	0	3,36	3,36	0,57	0,67	0,4	0,1
7683SE3	Leertendijk	229140	498791	0	3,36	3,36	0,57	0,67	0,4	0,1
7683SE6	Leertendijk	229216	498548	0	3,36	3,36	0,57	0,67	0,4	0,1
7676TB40	Leidijk Oost	240061	497919	0	3,36	3,36	0,57	0,67	0,4	0,1
7676TB48	Leidijk Oost	240575	498134	0	3,36	3,36	0,57	0,67	0,4	0,1
7683PN5	Linderdam Noord	229923	496086	0	3,36	3,36	0,57	0,67	0,4	0,1
7683PN6	Linderdam Noord	230099	496048	0	3,36	3,36	0,57	0,67	0,4	0,1
7683PR2	Linderdam Zuid	229902	495334	0	3,36	3,36	0,57	0,67	0,4	0,1
7681RA10	Linderveld	234525	496588	5569	5	6	0,5	0,51	4	0,757645
7681RA8	Linderveld	234607	496627	0	3,36	3,36	0,57	0,67	0,4	0,1
7681RS26B	Linderveld West	234196	496758	36154	5	6	0,5	0,51	4	0,757645



7681RS27	Linderveld West	234335	496921	14020	5	6	0,5	0,51	4	0,757645
7683PT1	Linderweg	230756	497196	0	3,36	3,36	0,57	0,67	0,4	0,1
7683PT11	Linderweg	231704	496014	0	3,36	3,36	0,57	0,67	0,4	0,1
7683PV10	Linderweg	231647	495794	0	3,36	3,36	0,57	0,67	0,4	0,1
7683PV12	Linderweg	231911	495740	0	3,36	3,36	0,57	0,67	0,4	0,1
7683PV2a	Linderweg	230987	496665	10388	5	6	0,5	0,51	4	0,757645
7683PV6	Linderweg	231347	496088	0	3,36	3,36	0,57	0,67	0,4	0,1
7683PV8	Linderweg	231452	495911	0	3,36	3,36	0,57	0,67	0,4	0,1
7683PX2	Lindrot	231291	496808	28485	5	6	0,5	0,51	4	0,757645
7683PX6A	Lindrot	231529	496700	13535	5	6	0,5	0,51	4	0,757645
7683PZ3	Lindrot	231436	496921	0	3,36	3,36	0,57	0,67	0,4	0,1
7683PZ5	Lindrot	231850	496341	0	3,36	3,36	0,57	0,67	0,4	0,1
7683PJ26	Marleseweg	229458	496781	0	3,36	3,36	0,57	0,67	0,4	0,1
7683PJ28A	Marleseweg	229436	496681	13135	5	6	0,5	0,51	4	0,757645
7683PJ30	Marleseweg	229388	496492	0	3,36	3,36	0,57	0,67	0,4	0,1
7683PB1	Meersendijk	228702	497542	0	3,36	3,36	0,57	0,67	0,4	0,1
7683PB3	Meersendijk	228682	497465	0	3,36	3,36	0,57	0,67	0,4	0,1
7683PC12	Meersendijk	228294	497897	6782	5	6	0,5	0,51	4	0,757645
7683PC12A-14	Meersendijk	228237	497802	0	3,36	3,36	0,57	0,67	0,4	0,1
7683PC12A-14	Meersendijk			0	5	6	0,5	0,51	4	0,757645
7683PC18	Meersendijk	228121	497617	0	3,36	3,36	0,57	0,67	0,4	0,1
7683PC4A	Meersendijk	229126	497864	1067	5	6	0,5	0,51	4	0,757645
7683PC8	Meersendijk	228663	497797	32431	5	6	0,5	0,51	4	0,757645
7683PD32	Meersendijk	227852	497176	0	5	6	0,5	0,51	4	0,757645
7683PD36	Meersendijk	227756	497024	0	3,36	3,36	0,57	0,67	0,4	0,1
7683SC15-19	Nienenhoek	230511	499263	0	3,36	3,36	0,57	0,67	0,4	0,1
7683SC20	Nienenhoek	230511	498840	0	3,36	3,36	0,57	0,67	0,4	0,1
7671SK2A	Nieuwe Daarlerveenseweg	237741	491782	18711	5	6	0,5	0,51	4	0,757645
7671SK2	Nieuwe Daarlerveenseweg	237458	492962	0	5	6	0,5	0,51	4	0,757645
7671SK15	Nieuwe Daarlerveenseweg	237306	493005	0	3,36	3,36	0,57	0,67	0,4	0,1
7671JL10	Nieuwe Wierdenseweg	237481	489747	0	3,36	3,36	0,57	0,67	0,4	0,1
7681CJ106a	Noorderweg	235225	499868	0	3,36	3,36	0,57	0,67	0,4	0,1
7683AW65	Ommerweg	228835	498260	10522	5	6	0,5	0,51	4	0,757645

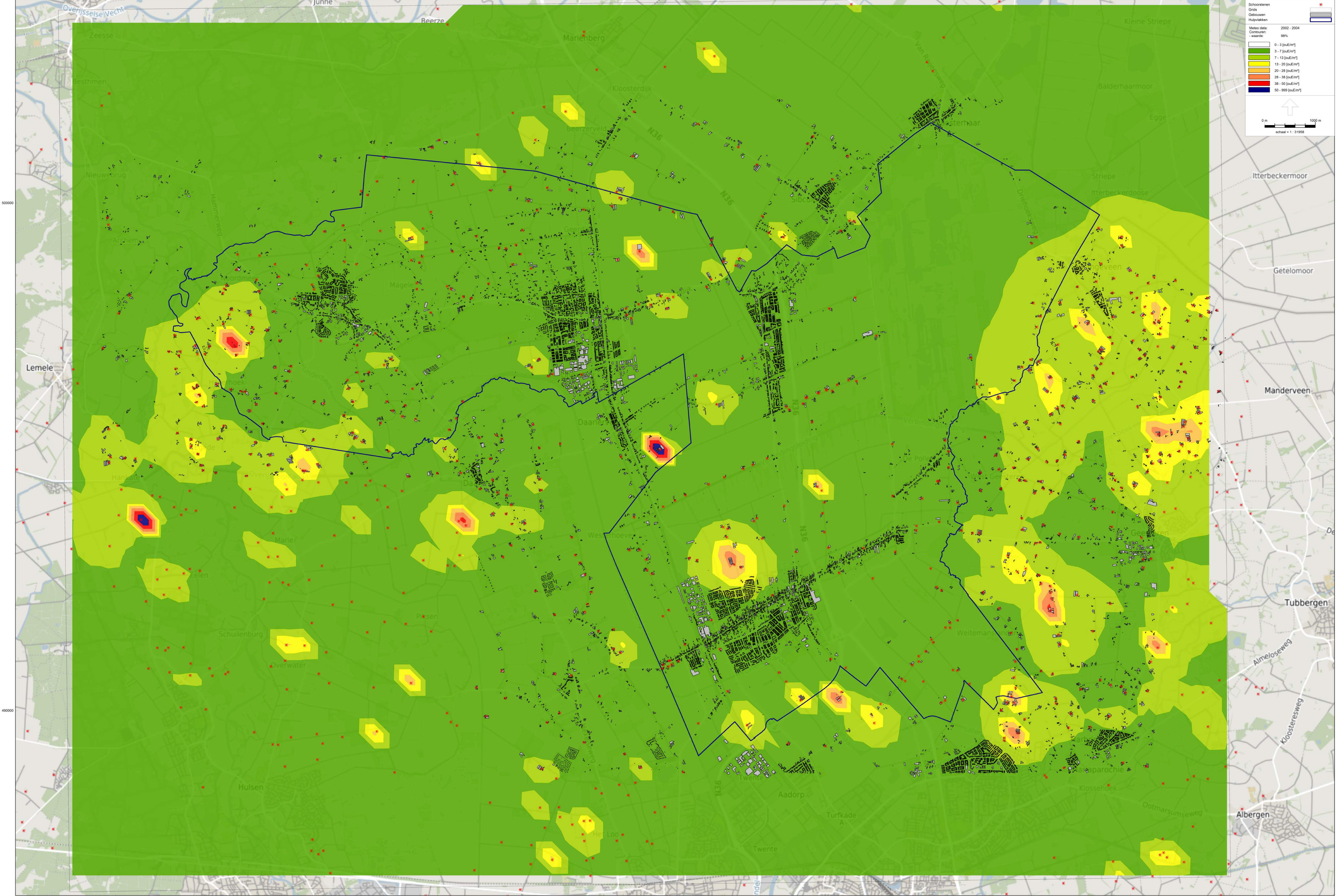
7683AW69	Ommerweg	228776	498486	0	3,36	3,36	0,57	0,67	0,4	0,1
7683AZ66	Ommerweg	229521	498111	0	3,36	3,36	0,57	0,67	0,4	0,1
7683AZ76	Ommerweg	228405	498986	0	3,36	3,36	0,57	0,67	0,4	0,1
7671BB305	Oosteinde	240740	493199	0	3,36	3,36	0,57	0,67	0,4	0,1
7671RM11	Oostermaatweg	242349	491636	0	3,36	3,36	0,57	0,67	0,4	0,1
7671RM13	Oostermaatweg	242442	491727	0	3,36	3,36	0,57	0,67	0,4	0,1
7671RM3	Oostermaatweg	241495	490618	0	3,36	3,36	0,57	0,67	0,4	0,1
7671RM5	Oostermaatweg	241698	490896	11875	5	6	0,5	0,51	4	0,757645
7671RM7	Oostermaatweg	241822	491072	0	3,36	3,36	0,57	0,67	0,4	0,1
7671RM9	Oostermaatweg	242077	491399	0	3,36	3,36	0,57	0,67	0,4	0,1
7671RN10	Oostermaatweg	242111	491341	0	3,36	3,36	0,57	0,67	0,4	0,1
7671RN12	Oostermaatweg	242441	491631	15267	5	6	0,5	0,51	4	0,757645
7671RN4	Oostermaatweg	241558	490581	0	3,36	3,36	0,57	0,67	0,4	0,1
7671RN6	Oostermaatweg	241826	490966	8727	5	6	0,5	0,51	4	0,757645
7671RN8	Oostermaatweg	241963	491165	0	3,36	3,36	0,57	0,67	0,4	0,1
7671PK90	Oude Hoevenweg	242409	495104	0	3,36	3,36	0,57	0,67	0,4	0,1
7671PL149	Oude Hoevenweg	242971	496429	0	3,36	3,36	0,57	0,67	0,4	0,1
7671PL149B	Oude Hoevenweg	242858	496945	0	3,36	3,36	0,57	0,67	0,4	0,1
7671PL99	Oude Hoevenweg	242350	495319	0	3,36	3,36	0,57	0,67	0,4	0,1
7671TB1	Paterswal	241310	494227	0	5	6	0,5	0,51	4	0,757645
7671TB15	Paterswal	240993	497387	0	3,36	3,36	0,57	0,67	0,4	0,1
7671TB6	Paterswal	241304	495248	0	3,36	3,36	0,57	0,67	0,4	0,1
7686AD4	Polderweg	234946	500265	0	5	6	0,5	0,51	4	0,757645
7686AD8	Polderweg	234507	500300	9906	5	6	0,5	0,51	4	0,757645
7671EC13	Prinsenweg	238579	493731	0	3,36	3,36	0,57	0,67	0,4	0,1
7671EC16	Prinsenweg	238738	493389	0	3,36	3,36	0,57	0,67	0,4	0,1
7671EC20	Prinsenweg	238637	493789	0	3,36	3,36	0,57	0,67	0,4	0,1
7671EC9	Prinsenweg	238939	492272	0	3,36	3,36	0,57	0,67	0,4	0,1
7683PE10	Rohorst	228359	497178	101650	5	6	0,5	0,51	4	0,757645
7683PE11A	Rohorst	228620	497240	0	3,36	3,36	0,57	0,67	0,4	0,1
7683PE14	Rohorst	228993	497496	8850	5	6	0,5	0,51	4	0,757645
7683PE3	Rohorst	229228	497290	0	3,36	3,36	0,57	0,67	0,4	0,1
7683PE5	Rohorst	229152	496755	0	3,36	3,36	0,57	0,67	0,4	0,1

7683PE9	Rohorst	229158	496249	0	3,36	3,36	0,57	0,67	0,4	0,1
7671SE14	Russendijk	236123	493161	0	3,36	3,36	0,57	0,67	0,4	0,1
7671PE18	Schippersstraat	242193	494517	0	3,36	3,36	0,57	0,67	0,4	0,1
7671PE22	Schippersstraat	242207	494522	0	3,36	3,36	0,57	0,67	0,4	0,1
7683PA1	Slenke	228382	498688	0	3,36	3,36	0,57	0,67	0,4	0,1
7683PA14	Slenke	227642	497738	0	3,36	3,36	0,57	0,67	0,4	0,1
7683PA16	Slenke	227607	497715	0	3,36	3,36	0,57	0,67	0,4	0,1
7683PA5	Slenke	228179	498378	0	3,36	3,36	0,57	0,67	0,4	0,1
7683PA7	Slenke	228140	498311	0	3,36	3,36	0,57	0,67	0,4	0,1
7683PA9	Slenke	228114	498225	3248	5	6	0,5	0,51	4	0,757645
7671SH7	Stouweweg	236214	493808	0	3,36	3,36	0,57	0,67	0,4	0,1
7681BJ39	Tonnendijk	236057	497920	0	3,36	3,36	0,57	0,67	0,4	0,1
7681BK49	Tonnendijk	236305	498005	0	3,36	3,36	0,57	0,67	0,4	0,1
7681BR80	Tonnendijk	236072	497796	4538	5	6	0,5	0,51	4	0,757645
7681BL107	Tonnendijk	237733	498493	29746	5	6	0,5	0,51	4	0,757645
7681BL91	Tonnendijk	236739	498165	0	3,36	3,36	0,57	0,67	0,4	0,1
7681BR92	Tonnendijk	236163	497729	7509	5	6	0,5	0,51	4	0,757645
7681BS130	Tonnendijk	236539	497991	0	3,36	3,36	0,57	0,67	0,4	0,1
7681BT152	Tonnendijk	236869	497921	47544	5	6	0,5	0,51	4	0,757645
7681BT156	Tonnendijk	236875	498124	0	3,36	3,36	0,57	0,67	0,4	0,1
7681BT160	Tonnendijk	236987	498147	0	3,36	3,36	0,57	0,67	0,4	0,1
7681BT170	Tonnendijk	237643	498346	0	3,36	3,36	0,57	0,67	0,4	0,1
7681PB1	Twistveenweg	237435	496591	0	3,36	3,36	0,57	0,67	0,4	0,1
7681PB5	Twistveenweg	238342	496933	0	3,36	3,36	0,57	0,67	0,4	0,1
7683SB2	Twistweg	236869	497921	0	3,36	3,36	0,57	0,67	0,4	0,1
7671GJ61	Verzetstraat	237905	491210	0	3,36	3,36	0,57	0,67	0,4	0,1
7671RW2A	Vosmaatweg	242178	492431	0	3,36	3,36	0,57	0,67	0,4	0,1
7671RW4	Vosmaatweg	242274	492368	0	3,36	3,36	0,57	0,67	0,4	0,1
7683SH10	Vosseboerweg	230959	500157	0	3,36	3,36	0,57	0,67	0,4	0,1
7683SH12	Vosseboerweg	231148	500425	0	3,36	3,36	0,57	0,67	0,4	0,1
7683SH18	Vosseboerweg	231278	500898	0	3,36	3,36	0,57	0,67	0,4	0,1
7683SH4	Vosseboerweg	230743	498794	0	3,36	3,36	0,57	0,67	0,4	0,1
7683PL4	Vrizendijk	230041	497285	0	3,36	3,36	0,57	0,67	0,4	0,1

7683RJ37	Vroomshoopseweg	232853	498151	0	3,36	3,36	0,57	0,67	0,4	0,1
7683RJ49	Vroomshoopseweg	233007	498123	0	3,36	3,36	0,57	0,67	0,4	0,1
7683RL18	Vroomshoopseweg	232207	497841	9269	5	6	0,5	0,51	4	0,757645
7671AM8	Walstraat	241364	493128	0	3,36	3,36	0,57	0,67	0,4	0,1
7671RV1B	Weitemansweg	241775	493553	0	3,36	3,36	0,57	0,67	0,4	0,1
7671RV45	Weitemansweg	243734	490449	0	3,36	3,36	0,57	0,67	0,4	0,1
7671RV6	Weitemansweg	242060	492799	0	3,36	3,36	0,57	0,67	0,4	0,1
7671RW34	Weitemansweg	243730	490963	0	3,36	3,36	0,57	0,67	0,4	0,1
7671RW38	Weitemansweg	243704	490654	0	3,36	3,36	0,57	0,67	0,4	0,1
7671RW42	Weitemansweg	243655	490275	17875	5	6	0,5	0,51	4	0,757645
7671SB11	Westerhoevenweg	236470	492769	11768	5	6	0,5	0,51	4	0,757645
7671SB12a	Westerhoevenweg	236568	492692	0	3,36	3,36	0,57	0,67	0,4	0,1
7671SB15	Westerhoevenweg	236330	493164	0	3,36	3,36	0,57	0,67	0,4	0,1
7671SB16	Westerhoevenweg	236455	492974	0	5	6	0,5	0,51	4	0,757645
7671SB3	Westerhoevenweg	236785	491858	0	3,36	3,36	0,57	0,67	0,4	0,1
7671SB8	Westerhoevenweg	236901	491977	0	3,36	3,36	0,57	0,67	0,4	0,1
7671SL10	Westerveenweg	237230	494241	0	3,36	3,36	0,57	0,67	0,4	0,1
7671SL12	Westerveenweg	237022	494133	0	3,36	3,36	0,57	0,67	0,4	0,1
7671SL15	Westerveenweg	236788	494017	0	3,36	3,36	0,57	0,67	0,4	0,1
7671SL3	Westerveenweg	238838	494966	0	3,36	3,36	0,57	0,67	0,4	0,1
7671SL4	Westerveenweg	238555	494840	0	3,36	3,36	0,57	0,67	0,4	0,1
7671SL5	Westerveenweg	238369	494761	0	3,36	3,36	0,57	0,67	0,4	0,1
7671SL6	Westerveenweg	237994	494595	0	3,36	3,36	0,57	0,67	0,4	0,1
7671SL7-8	Westerveenweg	237684	494458	0	3,36	3,36	0,57	0,67	0,4	0,1
7671GG11	Westerweilandweg	239067	490750	0	3,36	3,36	0,57	0,67	0,4	0,1
7671GG13	Westerweilandweg	239212	490568	0	3,36	3,36	0,57	0,67	0,4	0,1
7671GG17	Westerweilandweg	239497	490198	20776	5	6	0,5	0,51	4	0,757645
7683RE15	Wittenbrink	233349	498411	0	3,36	3,36	0,57	0,67	0,4	0,1
7683PN27	Zomerweg	230851	496485	0	3,36	3,36	0,57	0,67	0,4	0,1
7683PN37	Zomerweg	230669	495473	20627	5	6	0,5	0,51	4	0,757645
7683PN39	Zomerweg	230731	495368	0	3,36	3,36	0,57	0,67	0,4	0,1
7683PN43	Zomerweg	230859	495290	19046	5	6	0,5	0,51	4	0,757645
7683PP40	Zomerweg	230763	496663	0	3,36	3,36	0,57	0,67	0,4	0,1

7683PR42	Zomerweg	230573	496510	0	3,36	3,36	0,57	0,67	0,4	0,1
7683PR44	Zomerweg	230582	496343	0	3,36	3,36	0,57	0,67	0,4	0,1
7683PR48	Zomerweg	230679	496083	23729	5	6	0,5	0,51	4	0,757645
7683PR56	Zomerweg	230503	495821	0	3,36	3,36	0,57	0,67	0,4	0,1
7681EB25A	Zwolsekanaal	235180	496619	0	5	6	0,5	0,51	4	0,757645
7676TG2	Striepeweg	243867	493567	0	3,36	3,36	0,57	0,67	0,4	0,1







dossier	weg	x	y	emissie	geb	eH	id	exdia	uittree	flux
7447TG 11	Lohuisweg	227165	497395	3	6	6	6	0,5	0,6	4 0,757645
7663TD 113	Uelserweg	251505	494758	3	6	6	6	0,5	0,6	4 0,757645
7678VB 93	Vriezenveenseweg	244135	493051	3	6	6	6	0,5	0,6	4 0,757645
7679VT 23	Witteweg	247517	498127	3	6	6	6	0,5	0,6	4 0,757645
7696BD 43	Hardenbergerweg	237179	506857	4	6	6	6	0,5	0,6	4 0,757645
7443PB 7	Schanshekweg	229880	487457	5	6	6	6	0,5	0,6	4 0,757645
7651KP 11	Schouwdijk	251575	492561	5	6	6	6	0,5	0,6	4 0,757645
7651NK 17	Kluunvenweg	249864	490202	5	6	6	6	0,5	0,6	4 0,757645
7679VJ 248	Hardenbergerweg	245673	498513	5	6	6	6	0,5	0,6	4 0,757645
7679VN 19	Dollerweg	246677	497918	5	6	6	6	0,5	0,6	4 0,757645
7468PT 20	Witmoesdijk	234599	480785	5	6	6	6	0,5	0,6	4 0,757645
7642NK 1	Reetschotweg	234719	483829	6	6	6	6	0,5	0,6	4 0,757645
7707SE 3	Vierde Blok	225295	511054	7	6	6	6	0,5	0,6	4 0,757645
7441PE 19	Ligtenbergerweg	228462	482446	7	6	6	6	0,5	0,6	4 0,757645
7447SB 10	Oude Twentseweg	230150	491149	7	6	6	6	0,5	0,6	4 0,757645
7651LG 10	Manderveenseweg	249587	493024	7	6	6	6	0,5	0,6	4 0,757645
7663TD 175	Uelserweg	252878	496747	7	6	6	6	0,5	0,6	4 0,757645
7663TG 69	Broekdijk	252744	496678	7	6	6	6	0,5	0,6	4 0,757645
7663TL 6	Oude Uelserdijk	250401	495454	7	6	6	6	0,5	0,6	4 0,757645
7666LR 5	Molenbinnenweg	250276	488147	7	6	6	6	0,5	0,6	4 0,757645
7678RA 28	Weitemansweg	243646	491528	7	6	6	6	0,5	0,6	4 0,757645
7641EL 12	Aadorpsweg	238387	486562	7	6	6	6	0,5	0,6	4 0,757645
7443PB 5	Schanshekweg	229858	487236	9	6	6	6	0,5	0,6	4 0,757645
7678SK 6	Krikhaarsweg	247527	494650	9	6	6	6	0,5	0,6	4 0,757645
7688RE 2	Haarweg	234987	493413	10	6	6	6	0,5	0,6	4 0,757645
7678TA 21	Vinckenweg	245646	493914	10	6	6	6	0,5	0,6	4 0,757645
7468MC 40	Rondweg	235254	478433	10	6	6	6	0,5	0,6	4 0,757645
7601PL 21	Grote Bavenkelsweg	244183	483264	14	6	6	6	0,5	0,6	4 0,757645
7737PJ 101	De Hongerige Wolf	230398	507882	14	6	6	6	0,5	0,6	4 0,757645
7651NK 8	Kluunvenweg	248470	490461	14	6	6	6	0,5	0,6	4 0,757645
7641PP 87	Hexelseweg	235577	488369	15	6	6	6	0,5	0,6	4 0,757645
7604PC 12	Oude Wierdenseweg	239399	485198	17	6	6	6	0,5	0,6	4 0,757645

7664VD 11	Broekdijk	249265	497536	17	6	6	0,5	0,6	4	0,757645
7665SB 52	Ootmarsumseweg	247228	487714	17	6	6	0,5	0,6	4	0,757645
7641RV 13	1e Meijerinkshoekweg	235235	487429	17	6	6	0,5	0,6	4	0,757645
7662PR 17	Maatmansweg	255369	496131	18	6	6	0,5	0,6	4	0,757645
7627RC 1	Grasbroekweg	240988	479359	19	6	6	0,5	0,6	4	0,757645
7701JS 196	Hoofdvaart	225382	512561	19	6	6	0,5	0,6	4	0,757645
7448RR 11	Schotweg	222493	488360	22	6	6	0,5	0,6	4	0,757645
7731XT 10	Weth. Petterweg	224997	508906	23	6	6	0,5	0,6	4	0,757645
7468MD 13A	Rondweg	235359	477842	23	6	6	0,5	0,6	4	0,757645
7701PG 10	Woudbloemweg	230905	513427	31	6	6	0,5	0,6	4	0,757645
7665RW 109	Ootmarsumseweg	248197	488058	34	6	6	0,5	0,6	4	0,757645
7642LD 141	Nijverdalsestraat	234491	486291	34	6	6	0,5	0,6	4	0,757645
7701BA 7	Langejacht	229400	514582	36	6	6	0,5	0,6	4	0,757645
7707PR 3	Den Westerhuis	221615	515821	36	6	6	0,5	0,6	4	0,757645
7785JB 1	Pothofweg	239946	513072	36	6	6	0,5	0,6	4	0,757645
7685PP 14	Beerzerhaar	234442	501892	36	6	6	0,5	0,6	4	0,757645
7731RC 2	Arendhorsterweg	221285	504514	36	6	6	0,5	0,6	4	0,757645
7734PB 11	Vilsterse Allee	220814	501581	36	6	6	0,5	0,6	4	0,757645
7739PC 54	Koloniedijk	219571	510558	36	6	6	0,5	0,6	4	0,757645
8146PK 2	Lovenseweg	222383	498923	36	6	6	0,5	0,6	4	0,757645
8148RV 2	Maanweg	223041	494122	36	6	6	0,5	0,6	4	0,757645
7651KR 33	Binnenveldsweg	251294	492849	36	6	6	0,5	0,6	4	0,757645
7651LE 29	Manderveenseweg	249344	493755	36	6	6	0,5	0,6	4	0,757645
7666LS 7	Morsdijk	250170	487629	36	6	6	0,5	0,6	4	0,757645
7466PA 1	Schoneveldsweg	229450	482532	36	6	6	0,5	0,6	4	0,757645
7468RV 3	Beumersweg	239429	478987	36	6	6	0,5	0,6	4	0,757645
7627LV 51	Entersestraat	239613	480620	38	6	6	0,5	0,6	4	0,757645
7791RC 2	Lindeldijk	244109	511334	38	6	6	0,5	0,6	4	0,757645
7735KN 1A	Arrierflierweg	226338	505779	38	6	6	0,5	0,6	4	0,757645
7448PR 6	Haarlerveldweg	220862	486069	39	6	6	0,5	0,6	4	0,757645
7645AD 2	Haarboersweg	235200	486269	44	6	6	0,5	0,6	4	0,757645
7467PD 14	Klokkendijk	232913	482696	45	6	6	0,5	0,6	4	0,757645
7641RV 21	1e Meijerinkshoekweg	235228	487822	46	6	6	0,5	0,6	4	0,757645



7791HE 22A	Stobbenhaarweg	244684	509576	47	6	6	0,5	0,6	4	0,757645
7645BB 5A	Kolonieweg	232218	491558	47	6	6	0,5	0,6	4	0,757645
7443SL 1	Vleugelweg	230004	490724	48	6	6	0,5	0,6	4	0,757645
7707PK 5	De Haar	221635	514152	51	6	6	0,5	0,6	4	0,757645
7701PC 8A	Otterswijk	230331	511639	56	6	6	0,5	0,6	4	0,757645
7787EG 5	Vilsterborg	245055	515202	56	6	6	0,5	0,6	4	0,757645
7791RK 49A	Radewijkerweg	246963	509650	56	6	6	0,5	0,6	4	0,757645
7688PA 100		231674	492318	56	6	6	0,5	0,6	4	0,757645
7645BG 1	Schaddenbeltsweg	232724	489703	56	6	6	0,5	0,6	4	0,757645
7678TD 12	Zekteweg	243404	494753	60	6	6	0,5	0,6	4	0,757645
7447RP 48	Schuilburgerweg	228218	490757	62	6	6	0,5	0,6	4	0,757645
7447SG 51	Hellendoornseweg	229034	492525	62	6	6	0,5	0,6	4	0,757645
7678TL 20	Vermolenweg	245631	494663	62	6	6	0,5	0,6	4	0,757645
7679VH 168	Hardenbergerweg	246169	497115	69	6	6	0,5	0,6	4	0,757645
7688RB 18	Esweg	234224	495639	71	6	6	0,5	0,6	4	0,757645
7734PC 14	Oude Hammerweg	221831	502069	71	6	6	0,5	0,6	4	0,757645
8146SE 9	Langsweg	220833	497894	71	6	6	0,5	0,6	4	0,757645
7651RX 161		248610	488315	71	6	6	0,5	0,6	4	0,757645
7664VV 44A	Manderveenseweg	249605	494654	71	6	6	0,5	0,6	4	0,757645
7667PB 315	Ootmarsumseweg	253352	490346	71	6	6	0,5	0,6	4	0,757645
7466PA 3	Schoneveldsweg	229413	482545	71	6	6	0,5	0,6	4	0,757645
7641RN 8	Heerdinksschotweg	233377	488185	71	6	6	0,5	0,6	4	0,757645
7778HJ 5	Roskampweg	242775	511419	75	6	6	0,5	0,6	4	0,757645
7448RH 2	Kruishaarweg	223916	486754	75	6	6	0,5	0,6	4	0,757645
7651LP 7	Braakmansweg	249056	492398	75	6	6	0,5	0,6	4	0,757645
7651JA 21	Weleveldstraat	250482	491835	76	6	6	0,5	0,6	4	0,757645
7792VH 2	Nieuwe Landweg	243409	508913	78	6	6	0,5	0,6	4	0,757645
7443AB 51	Wierdensestraat	230231	486795	78	6	6	0,5	0,6	4	0,757645
7443SM 2	Katenhorstweg	229342	490981	78	6	6	0,5	0,6	4	0,757645
7448PJ 3	Lorkeersweg	220161	483202	78	6	6	0,5	0,6	4	0,757645
7448PN 1	Eekteweg	220406	485012	78	6	6	0,5	0,6	4	0,757645
7448PZ 2	Veldhuisweg	222231	488383	78	6	6	0,5	0,6	4	0,757645
7688PD 16	Hellendoornseweg	231645	494325	78	6	6	0,5	0,6	4	0,757645

7731RX 35	Balkerweg	223836	507240	78	6	6	0,5	0,6	4	0,757645
7668TC 18	Ladderken	255036	492236	78	6	6	0,5	0,6	4	0,757645
7678RG 14	Witteveensweg	244417	492447	78	6	6	0,5	0,6	4	0,757645
7678TK 49	Vermolenweg	244665	496006	78	6	6	0,5	0,6	4	0,757645
7466PM 4	Smalendijk	229801	483616	78	6	6	0,5	0,6	4	0,757645
7468MA 5A	Zuiderveldsweg	235892	477191	78	6	6	0,5	0,6	4	0,757645
7641PC 10	2e Lageveldsweg	236819	488100	79	6	6	0,5	0,6	4	0,757645
8148TA 30	Blikman Kikkertweg	223382	494859	82	6	6	0,5	0,6	4	0,757645
7443SJ 17	Overwaterweg	228729	489571	83	6	6	0,5	0,6	4	0,757645
7608RB 1A	Demmersweg	244342	488681	85	6	6	0,5	0,6	4	0,757645
7608RB 6	Demmersweg	244310	488722	85	6	6	0,5	0,6	4	0,757645
7776SM 15A	Moeshoekweg	233016	515581	91	6	6	0,5	0,6	4	0,757645
7447RX 8	Marsdijk	227583	493936	91	6	6	0,5	0,6	4	0,757645
7679VT 7	Witteweg	246347	498416	92	6	6	0,5	0,6	4	0,757645
7627PG 4	Krikkenven	242733	481623	94	6	6	0,5	0,6	4	0,757645
7468PB 4	Elsenerbroekweg	234815	477672	94	6	6	0,5	0,6	4	0,757645
7641PP 87A	Hexelseweg	235461	488464	96	6	6	0,5	0,6	4	0,757645
7678VB 91A	Vriezenveenseweg	244215	493315	101	6	6	0,5	0,6	4	0,757645
7664VN 16	Langemaatsweg	249210	495107	102	6	6	0,5	0,6	4	0,757645
7641PC 5A	2e Lageveldsweg	236624	487994	106	6	6	0,5	0,6	4	0,757645
7707RB 21	Hoofdweg	218716	516495	107	6	6	0,5	0,6	4	0,757645
7707RH 12	Westerhuizingerweg	220232	514724	107	6	6	0,5	0,6	4	0,757645
7777SK 15	Kosseweg	234201	519412	107	6	6	0,5	0,6	4	0,757645
7782SB 7	Nieuwlandseweg	239414	519252	107	6	6	0,5	0,6	4	0,757645
7667SG 8	Agelerweg	255363	489719	107	6	6	0,5	0,6	4	0,757645
7678TA 39	Vinckenweg	244433	494301	107	6	6	0,5	0,6	4	0,757645
7688PD 8	Hellendoornseweg	232340	494675	108	6	6	0,5	0,6	4	0,757645
7448PS 3	Wittebroeksweg	221024	485953	110	6	6	0,5	0,6	4	0,757645
7678VB 95	Vriezenveenseweg	244133	493295	112	6	6	0,5	0,6	4	0,757645
7696BC 16	Hardenbergerweg	237348	507409	113	6	6	0,5	0,6	4	0,757645
7448RT 8	Schippersweg	224228	488402	114	6	6	0,5	0,6	4	0,757645
7607PZ 8	Windhoeksweg	243034	485937	115	6	6	0,5	0,6	4	0,757645
7688PL 18	Wierdenseweg	233807	493674	115	6	6	0,5	0,6	4	0,757645

7443RV 11	Noordelijke Hoofddijk	229336	488896	117	6	6	0,5	0,6	4	0,757645
7447TB 1	Meerseweg	227594	496076	117	6	6	0,5	0,6	4	0,757645
7739PA 25	Koloniedijk	220509	510422	117	6	6	0,5	0,6	4	0,757645
7665RM 7	Assinkshoekweg	247247	488707	117	6	6	0,5	0,6	4	0,757645
7678VR 123	Hardenbergerweg	248076	494543	117	6	6	0,5	0,6	4	0,757645
7468MC 36A	Rondweg	235378	478308	117	6	6	0,5	0,6	4	0,757645
7468RL 3	Huttemansweg	237482	480155	117	6	6	0,5	0,6	4	0,757645
7777SB 2	Elimmerweg	232740	518759	118	6	6	0,5	0,6	4	0,757645
7467PN 27	Schapendijk	232960	484229	118	6	6	0,5	0,6	4	0,757645
7679VP 10	Rouweweg	246996	496829	119	6	6	0,5	0,6	4	0,757645
7627PM 48	Pastoor Ossestraat	241794	482876	120	6	6	0,5	0,6	4	0,757645
7701JS 192	Hoofdvaart	225725	512592	125	6	6	0,5	0,6	4	0,757645
7447SV 1	Zuidelijke Kanaaldijk	227975	494683	125	6	6	0,5	0,6	4	0,757645
7731PX 12	Varsenerdijk	221122	504817	127	6	6	0,5	0,6	4	0,757645
7797RE 1	Bosrandweg	232960	508219	138	6	6	0,5	0,6	4	0,757645
7731XT 1A	Weth. Petterweg	224091	507177	140	6	6	0,5	0,6	4	0,757645
7771DA 3	Brandweg	237257	509688	142	6	6	0,5	0,6	4	0,757645
7776RP 18	Hoogeveenseweg	232357	518503	142	6	6	0,5	0,6	4	0,757645
7788AH 58	Anerveenseweg	241004	516772	142	6	6	0,5	0,6	4	0,757645
7441AS 9A	Koeveenweg	228918	485201	142	6	6	0,5	0,6	4	0,757645
7447SM 30	Hammerweg	229046	495029	142	6	6	0,5	0,6	4	0,757645
7447SV 11	Zuidelijke Kanaaldijk	229681	494541	142	6	6	0,5	0,6	4	0,757645
7731PZ 9	Varsenerweg	222601	504163	142	6	6	0,5	0,6	4	0,757645
7739PK 15	Nieuweweg	219672	511775	142	6	6	0,5	0,6	4	0,757645
7666LG 141	Oldenzaalseweg	252806	488199	142	6	6	0,5	0,6	4	0,757645
7645AX 4	Janninksweg	234750	489951	145	6	6	0,5	0,6	4	0,757645
7642NP 19	Stegeboersweg	235791	485790	150	6	6	0,5	0,6	4	0,757645
7695TC 71	Broekdijk	241883	505670	153	6	6	0,5	0,6	4	0,757645
7693TC 6	Paterswal	240463	499647	156	6	6	0,5	0,6	4	0,757645
7443SB 11	Meester Werkmanstraat	229373	490416	156	6	6	0,5	0,6	4	0,757645
7448PL 17D	Poggenbeltweg	221808	485746	156	6	6	0,5	0,6	4	0,757645
7448RR 36	Stationsweg	222592	486882	156	6	6	0,5	0,6	4	0,757645
7688PH 24A	Piksenweg	232065	491853	156	6	6	0,5	0,6	4	0,757645

7663TA 25	Oosteriksweg	253980	496147	156	6	6	0,5	0,6	4	0,757645
7641PR 50	Hexelseweg	235991	487553	156	6	6	0,5	0,6	4	0,757645
7645BD 12	Piksenweg	233107	490452	156	6	6	0,5	0,6	4	0,757645
7641RR 4	Vossenbosweg	234735	488094	158	6	6	0,5	0,6	4	0,757645
7447RE 14	Ommerweg	227287	490059	163	6	6	0,5	0,6	4	0,757645
7651KN 40	Kapsweg	251730	491790	168	6	6	0,5	0,6	4	0,757645
7642NK 91	Rijssensestraat	235082	483861	170	6	6	0,5	0,6	4	0,757645
7627NC 2	Bokdamsweg	239864	480111	178	6	6	0,5	0,6	4	0,757645
7707PT 4	Luttenoeverweg	219606	516830	178	6	6	0,5	0,6	4	0,757645
7791RM 1	Hanekampdijk	243710	510799	178	6	6	0,5	0,6	4	0,757645
7443SL 3	Vleugelweg	231084	490454	178	6	6	0,5	0,6	4	0,757645
7447RK 4	De Isakke	227063	490752	178	6	6	0,5	0,6	4	0,757645
7447SL 13	Hammerweg	229072	494006	178	6	6	0,5	0,6	4	0,757645
7448PJ 4	Lorkeersweg	220275	483742	178	6	6	0,5	0,6	4	0,757645
7688PA 1	Voombeltweg	231363	493599	178	6	6	0,5	0,6	4	0,757645
7685PR 35	Beerzerhaar	232374	501239	178	6	6	0,5	0,6	4	0,757645
8148PB 23	Lemelerweg	225838	499708	178	6	6	0,5	0,6	4	0,757645
7651KV 15		250472	493153	178	6	6	0,5	0,6	4	0,757645
7651LG 34	Manderveenseweg	249645	494075	178	6	6	0,5	0,6	4	0,757645
7663TX 16	Manderseweg	252915	495363	178	6	6	0,5	0,6	4	0,757645
7667PE 12	Holsmanweg	253908	490907	178	6	6	0,5	0,6	4	0,757645
7668TE 4	F Johannes Groothuiswg	253390	492554	178	6	6	0,5	0,6	4	0,757645
7701BG 78	Rheezierend	230171	514042	187	6	6	0,5	0,6	4	0,757645
7443RV 21	Noordelijke Hoofddijk	229977	489032	188	6	6	0,5	0,6	4	0,757645
7678RA 25	Weitemansweg	243410	492015	188	6	6	0,5	0,6	4	0,757645
7468PP 17A	Achteresweg	235199	480141	191	6	6	0,5	0,6	4	0,757645
7701RL 3	Sponturfwijk	225862	513980	195	6	6	0,5	0,6	4	0,757645
7791HE 10	Stobbenhaarweg	243257	509406	195	6	6	0,5	0,6	4	0,757645
7448PR 4	Haarlerveldweg	221065	486138	195	6	6	0,5	0,6	4	0,757645
7738PP 2	Stenenbrug	222486	509531	198	6	6	0,5	0,6	4	0,757645
7448RX 1	Terhoeksweg	224781	488731	199	6	6	0,5	0,6	4	0,757645
7614LD 4	Demmersdwarsweg	244687	488872	202	6	6	0,5	0,6	4	0,757645
7666LV 74		252607	487536	205	6	6	0,5	0,6	4	0,757645

7707PV 5	Groot Oever	219883	518310	211	6	6	0,5	0,6	4	0,757645
7607TB 11	Gravenallee	243555	486382	214	6	6	0,5	0,6	4	0,757645
7607TB 20	Gravenallee	244493	487099	214	6	6	0,5	0,6	4	0,757645
7707PG 5	Den Kaat	223690	514253	214	6	6	0,5	0,6	4	0,757645
7707RP 8B	Kievitshaar	217676	515334	214	6	6	0,5	0,6	4	0,757645
7776SK 10	Staarmansweg	232139	515929	214	6	6	0,5	0,6	4	0,757645
7441PE 7A	Ligtenbergerweg	228656	483139	214	6	6	0,5	0,6	4	0,757645
7447PE 41	Nieuwstadweg	226647	490826	214	6	6	0,5	0,6	4	0,757645
8146SE 1	Langsweg	220014	497961	214	6	6	0,5	0,6	4	0,757645
7678RN 2	Poolsweg	246404	492990	214	6	6	0,5	0,6	4	0,757645
7468AE 48	Rijssenseweg	234918	479204	214	6	6	0,5	0,6	4	0,757645
7468RX 4	Zeendamsweg	239132	478364	214	6	6	0,5	0,6	4	0,757645
7645AJ 24	Bekkenhaarsweg	235513	491562	214	6	6	0,5	0,6	4	0,757645
7447PP 1	Knollenhaarweg	225970	492443	230	6	6	0,5	0,6	4	0,757645
7608RH 5	Slagenweg	243512	489461	234	6	6	0,5	0,6	4	0,757645
7627NW 69	Tusveld	243368	482931	234	6	6	0,5	0,6	4	0,757645
7664VN 14	Langemaatsweg	249143	495384	234	6	6	0,5	0,6	4	0,757645
7468MB 14	Rondweg	235672	477584	234	6	6	0,5	0,6	4	0,757645
7468PE 5	Jagersweg	235769	476752	234	6	6	0,5	0,6	4	0,757645
7691PC 37	Hardenbergerweg	237010	506347	236	6	6	0,5	0,6	4	0,757645
7641AR 7		234457	487690	236	6	6	0,5	0,6	4	0,757645
7701PS 9	Oostwijk	227272	511354	239	6	6	0,5	0,6	4	0,757645
7701RM 10	Mulderij	226389	514103	241	6	6	0,5	0,6	4	0,757645
7739PX 4	Kolonieweg O	224117	511178	249	6	6	0,5	0,6	4	0,757645
7651KB 35	Oldenzaalseweg	249972	491266	249	6	6	0,5	0,6	4	0,757645
7667RC 16	Zonnebergweg	254458	490309	249	6	6	0,5	0,6	4	0,757645
7667SK 8	Vroonkweg	254802	489941	249	6	6	0,5	0,6	4	0,757645
7645AH 8	Bekkenhaarsweg	235816	491219	249	6	6	0,5	0,6	4	0,757645
7694TG 18	Verlengde Broekdijk	243592	504253	251	6	6	0,5	0,6	4	0,757645
7707AT 67	Ommerweg	222990	512452	252	6	6	0,5	0,6	4	0,757645
7448PW 13	Raamsweg	222249	485864	253	6	6	0,5	0,6	4	0,757645
7447RP 44A	Schuilburgerweg	227907	490683	266	6	6	0,5	0,6	4	0,757645
7688PW 4	Nieuwstadweg	232728	494920	270	6	6	0,5	0,6	4	0,757645

7701BK 186	Rheezarend	231120	514206	271	6	6	0,5	0,6	4	0,757645
7707RN 33	De Maat	217295	513389	273	6	6	0,5	0,6	4	0,757645
8146PM 34	Dalmsholterweg	221036	498262	273	6	6	0,5	0,6	4	0,757645
7645AK 10	Bekkenhaarszijweg	235378	492331	273	6	6	0,5	0,6	4	0,757645
7707SC 12	De Kolonie	224400	511466	274	6	6	0,5	0,6	4	0,757645
7448RP 25	Stationsweg	222359	487866	279	6	6	0,5	0,6	4	0,757645
7788AH 70	Anerveenseweg	241341	517095	280	6	6	0,5	0,6	4	0,757645
7641PA 13	Lage Eggeweg	235922	488538	280	6	6	0,5	0,6	4	0,757645
7666NH 17	Lansinksweg	251824	490134	281	6	6	0,5	0,6	4	0,757645
7772PB 86	Gramsbergerweg	240757	511775	282	6	6	0,5	0,6	4	0,757645
7608PA 74	Aadijk	242695	490207	285	6	6	0,5	0,6	4	0,757645
7787EJ 23	Rondweg	245136	513747	285	6	6	0,5	0,6	4	0,757645
7796HN 6	Rheezerveenseweg	235058	511160	285	6	6	0,5	0,6	4	0,757645
7731PT 4	Giethemer Hooiweg	225017	501252	285	6	6	0,5	0,6	4	0,757645
7734PK 6	Deventerweg	221588	500286	285	6	6	0,5	0,6	4	0,757645
7738PC 2	Olde Venneweg	223129	508859	285	6	6	0,5	0,6	4	0,757645
7663TB 1	Bergweg	248117	485391	285	6	6	0,5	0,6	4	0,757645
7667SG 34	Agelerweg	254575	488567	285	6	6	0,5	0,6	4	0,757645
7668TH 13	Snoeymansweg	253123	492128	285	6	6	0,5	0,6	4	0,757645
7661RJ 119	Denekamperweg	252354	494527	290	6	6	0,5	0,6	4	0,757645
7731RP 14	Emslandweg	222587	505842	296	6	6	0,5	0,6	4	0,757645
8147RH 5	Nieuwedijk	223410	502113	296	6	6	0,5	0,6	4	0,757645
7707SH 36	Maatschappijwijk	224905	510257	300	6	6	0,5	0,6	4	0,757645
7641PP 67	Hexelseweg	235876	487434	304	6	6	0,5	0,6	4	0,757645
7642LZ 9	Kloosterhoeksweg	235384	482496	304	6	6	0,5	0,6	4	0,757645
7608RH 3	Slagenweg	243509	489408	312	6	6	0,5	0,6	4	0,757645
7695SJ 25	Hoopsteeweg	241273	505386	312	6	6	0,5	0,6	4	0,757645
7731PN 2	Achterbroekweg	229448	499597	312	6	6	0,5	0,6	4	0,757645
7738PC 5	Olde Venneweg	222841	508845	312	6	6	0,5	0,6	4	0,757645
7679VH 172	Hardenbergerweg	246273	497496	312	6	6	0,5	0,6	4	0,757645
7645BC 19	Piksenweg	233681	490244	312	6	6	0,5	0,6	4	0,757645
7608RE 8	Achterhoeksweg	243912	489832	320	6	6	0,5	0,6	4	0,757645
7688PD 14A	Hellendoornseweg	231764	494611	320	6	6	0,5	0,6	4	0,757645

7665RB 5	Monnikenbraakweg	249298	488900	320	6	6	0,5	0,6	4	0,757645
7665VD 24A	Kanaalweg	248801	487446	320	6	6	0,5	0,6	4	0,757645
7678SW 35	Manderveenseweg	249474	494123	320	6	6	0,5	0,6	4	0,757645
7679VT 5	Witteweg	246127	498568	331	6	6	0,5	0,6	4	0,757645
7701BG 72	Rheezarend	230046	514021	333	6	6	0,5	0,6	4	0,757645
7468PV 12	Eversdijk	234673	481205	348	6	6	0,5	0,6	4	0,757645
7798CX 1	Wetterkoelenweg	236981	511735	352	6	6	0,5	0,6	4	0,757645
7691PJ 3	Molinksweg	236545	505204	356	6	6	0,5	0,6	4	0,757645
7691PS 26	Haarweg	237681	505723	356	6	6	0,5	0,6	4	0,757645
7776SK 7	Staarmansweg	231872	515911	356	6	6	0,5	0,6	4	0,757645
7778HB 8	Grensweg	242866	511142	356	6	6	0,5	0,6	4	0,757645
7781PK 36	Posthoornweg	236559	518029	356	6	6	0,5	0,6	4	0,757645
7781PK 38	Posthoornweg	236607	518050	356	6	6	0,5	0,6	4	0,757645
7784CS 4	Vliermansweg	238966	514363	356	6	6	0,5	0,6	4	0,757645
7797RC 43	Ommerweg	233856	508532	356	6	6	0,5	0,6	4	0,757645
7448PW 21B	Raamsweg	221062	486771	356	6	6	0,5	0,6	4	0,757645
7688PR 1	Achterweg	233428	494541	356	6	6	0,5	0,6	4	0,757645
7731TW 9B	Vosseboerweg	230839	500236	356	6	6	0,5	0,6	4	0,757645
7738PH 7	De Leiding	222085	508888	356	6	6	0,5	0,6	4	0,757645
8146SE 17	Langsweg	222025	497838	356	6	6	0,5	0,6	4	0,757645
8148TB 15A	Statumweg	222807	495116	356	6	6	0,5	0,6	4	0,757645
7615PH 25	Oude Almeloseweg	245566	488530	356	6	6	0,5	0,6	4	0,757645
7651KV 81	Uelserweg	250606	493041	356	6	6	0,5	0,6	4	0,757645
7665TW 2	Broekhuisweg	248457	485426	356	6	6	0,5	0,6	4	0,757645
7679VS 41	Vasserdijk	246594	497529	356	6	6	0,5	0,6	4	0,757645
7642LR 15	Schapendijk	232978	485313	356	6	6	0,5	0,6	4	0,757645
7645BA 1	Loomsweg	233612	490779	356	6	6	0,5	0,6	4	0,757645
7641RT 4	Erve Meijerinksweg	233604	487404	374	6	6	0,5	0,6	4	0,757645
8147RH 6	Nieuwedijk	223002	502268	376	6	6	0,5	0,6	4	0,757645
8148PE 1	Jonkheer van der Wijckln	225857	499571	377	6	6	0,5	0,6	4	0,757645
7679VB 6	Haarakkersweg	246021	496573	380	6	6	0,5	0,6	4	0,757645
7641PA 5	Lage Eggeweg	236472	487423	383	6	6	0,5	0,6	4	0,757645
7707RH 26	Westerhuizingerweg	218747	513083	390	6	6	0,5	0,6	4	0,757645

7707SH 34	Maatschappijwijk	224627	510205	390	6	6	0,5	0,6	4	0,757645
7776SK 5	Staarmansweg	231928	515908	390	6	6	0,5	0,6	4	0,757645
7791RA 24	Noord-Oosterweg	246530	510409	390	6	6	0,5	0,6	4	0,757645
7443LE 1	Dalkruid	231496	488781	390	6	6	0,5	0,6	4	0,757645
7685PR 25	Beerzerhaar	233826	501774	390	6	6	0,5	0,6	4	0,757645
7734PA 3	Achternveldsweg	220630	500085	390	6	6	0,5	0,6	4	0,757645
7641PE 60A	Vriezenveenseweg	237186	488785	390	6	6	0,5	0,6	4	0,757645
7447RX 14	Marsdijk	226875	494208	392	6	6	0,5	0,6	4	0,757645
7447SP 6	Leemkampweg	228575	494622	392	6	6	0,5	0,6	4	0,757645
7735KS 9	Dwarsweg	227637	508396	392	6	6	0,5	0,6	4	0,757645
7651LL 50	Hardenbergerweg	249623	492688	392	6	6	0,5	0,6	4	0,757645
7665RL 6	Bakenweg	247521	488652	392	6	6	0,5	0,6	4	0,757645
7468MB 10	Rondweg	236086	477572	392	6	6	0,5	0,6	4	0,757645
7665TH 2	Looleeweg	246896	485801	397	6	6	0,5	0,6	4	0,757645
7448PK 2	Bisschopsweg	221509	484325	398	6	6	0,5	0,6	4	0,757645
7664VX 38	Veendijk	250437	495616	415	6	6	0,5	0,6	4	0,757645
7701AG 44	Langewijk	226026	513152	418	6	6	0,5	0,6	4	0,757645
7701RC 5	Ommerkanaal	226572	512253	418	6	6	0,5	0,6	4	0,757645
7679VC 6	Itterbeekweg	245657	496642	418	6	6	0,5	0,6	4	0,757645
7678RC 25	Veeneggeweg	244457	490720	421	6	6	0,5	0,6	4	0,757645
7693PT 14	Tachtig Bunderweg	238741	499740	427	6	6	0,5	0,6	4	0,757645
7695SM 86A	Kanaalweg Oost	239825	507412	427	6	6	0,5	0,6	4	0,757645
7737PG 44	Coevorderweg	231989	507429	427	6	6	0,5	0,6	4	0,757645
7737PT 9	Stegerdijk	230952	505126	427	6	6	0,5	0,6	4	0,757645
7651LC 84	Denekamperweg	250029	493419	427	6	6	0,5	0,6	4	0,757645
7664VD 33	Broekdijk	250196	497541	427	6	6	0,5	0,6	4	0,757645
7468RC 5	Keizersweg	236250	481229	427	6	6	0,5	0,6	4	0,757645
7615NK 36	Dannenkampsweg	245200	489674	431	6	6	0,5	0,6	4	0,757645
7651KV 79	Uelserweg	250467	492721	434	6	6	0,5	0,6	4	0,757645
7707PC 42	Sponturfwijk	225642	513982	437	6	6	0,5	0,6	4	0,757645
7662PC 6	Lippertsweg	258759	495206	444	6	6	0,5	0,6	4	0,757645
7701AG 72	Langewijk	226545	513330	457	6	6	0,5	0,6	4	0,757645
7678SH 25	Meijersweg	247690	493637	460	6	6	0,5	0,6	4	0,757645



7707RP 4	Kievitshaar	218076	515134	463	6	6	0,5	0,6	4	0,757645
7665VB 11	Diekersweg	248800	485899	463	6	6	0,5	0,6	4	0,757645
7642LN 4	Heijkampszijweg	233399	485618	463	6	6	0,5	0,6	4	0,757645
7642LP 4	Heijkampsweg	233380	485281	463	6	6	0,5	0,6	4	0,757645
8146SG 4	Langsweg	220429	498276	468	6	6	0,5	0,6	4	0,757645
7679VC 7	Itterbeekweg	245516	496438	470	6	6	0,5	0,6	4	0,757645
7447TG 3	Lohuisweg	227241	496994	473	6	6	0,5	0,6	4	0,757645
7447TL 5	Hancateweg Oost	226697	494822	491	6	6	0,5	0,6	4	0,757645
7735KG 4	Ridderinkweg	227185	504830	498	6	6	0,5	0,6	4	0,757645
7737PC 6	Elfde Wijk	230487	509991	498	6	6	0,5	0,6	4	0,757645
7678ST 12	Kotkampsweg	248731	494746	498	6	6	0,5	0,6	4	0,757645
7645AK 8	Bekkenhaarszijweg	235299	492096	498	6	6	0,5	0,6	4	0,757645
7678RS 65	Haarbrinksweg	246399	490959	502	6	6	0,5	0,6	4	0,757645
7604PM 1	Stokkelersweg	238902	484508	504	6	6	0,5	0,6	4	0,757645
7688PL 26	Wierdenseweg	234273	492357	506	6	6	0,5	0,6	4	0,757645
7734PJ 1	Stuwepad	220217	503058	529	6	6	0,5	0,6	4	0,757645
7777RD 116	Schuineslootweg	234202	518523	534	6	6	0,5	0,6	4	0,757645
7784CG 1	De Steeghe	240581	514690	534	6	6	0,5	0,6	4	0,757645
7448PD 1	Achterhoeksweg	221567	482244	534	6	6	0,5	0,6	4	0,757645
7731SJ 3	Alteveerweg	226210	505215	534	6	6	0,5	0,6	4	0,757645
8148PN 1A	Nagelweg	226060	497824	534	6	6	0,5	0,6	4	0,757645
7651NK 2	Kluunvenweg	248277	490611	534	6	6	0,5	0,6	4	0,757645
7661RV 33	Beekzijdeweg	253554	494010	534	6	6	0,5	0,6	4	0,757645
7663TS 13	Possenweg	251300	494833	534	6	6	0,5	0,6	4	0,757645
7665TB 5	Broekzijdeweg	247757	485762	534	6	6	0,5	0,6	4	0,757645
7667RC 23	Zonnebergweg	254710	490100	534	6	6	0,5	0,6	4	0,757645
7678RN 7	Poolsweg	246257	492815	534	6	6	0,5	0,6	4	0,757645
7678SP 5	Bovenbroeksweg	247729	496294	534	6	6	0,5	0,6	4	0,757645
7667RH 22	Nieuwematenweg	254537	489251	536	6	6	0,5	0,6	4	0,757645
7678RA 32	Weitemansweg	243763	491210	541	6	6	0,5	0,6	4	0,757645
7664VE 34	Broekdijk	250209	497280	553	6	6	0,5	0,6	4	0,757645
7678VC 34	Vriezenveenseweg	246215	493404	560	6	6	0,5	0,6	4	0,757645
7627NZ 4	Tusveld	244221	481854	570	6	6	0,5	0,6	4	0,757645

7707AM 166	Zwolsesweg	219910	512236	570	6	6	0,5	0,6	4	0,757645
7707RB 11	Hoofdweg	219752	515533	570	6	6	0,5	0,6	4	0,757645
7737PN 4	Oosterdijk	231493	505932	570	6	6	0,5	0,6	4	0,757645
8148SB 13	Zonnebloemweg	223822	495786	570	6	6	0,5	0,6	4	0,757645
7679TD 14	Balkenbeltsweg	244912	497564	570	6	6	0,5	0,6	4	0,757645
7772RX 17	Beekweg	240700	511499	571	6	6	0,5	0,6	4	0,757645
7666LW 9	Rikkenspoelsweg	250368	487084	575	6	6	0,5	0,6	4	0,757645
7641RV 5	1e Meijerinkshoekweg	235277	487045	576	6	6	0,5	0,6	4	0,757645
7468SE 7	Bullenaarsweg	237315	477348	583	6	6	0,5	0,6	4	0,757645
8148RK 3	Spiekerweg	226036	495614	586	6	6	0,5	0,6	4	0,757645
7447SH 48	Hellendoornseweg	228924	492197	603	6	6	0,5	0,6	4	0,757645
7667PJ 15	Venhuisweg	253245	490789	605	6	6	0,5	0,6	4	0,757645
7738PE 21	Witharenweg	222549	507959	615	6	6	0,5	0,6	4	0,757645
7468RK 1	Entelerweg	237784	480761	617	6	6	0,5	0,6	4	0,757645
7667RL 9	Strovelsweg	254172	489241	621	6	6	0,5	0,6	4	0,757645
8146PL 31	Dalmsholterweg	221327	499070	622	6	6	0,5	0,6	4	0,757645
7685PC 8	Oosterweg	236214	501799	624	6	6	0,5	0,6	4	0,757645
7707PK 2	De Haar	221563	514481	626	6	6	0,5	0,6	4	0,757645
7448PJ 2	Lorkeersweg	220279	483447	629	6	6	0,5	0,6	4	0,757645
7695TR 6	Grote Kattendijk	242864	506910	630	6	6	0,5	0,6	4	0,757645
7447RG 74	Ommerweg	226983	491185	641	6	6	0,5	0,6	4	0,757645
7678TN 24	Broekbeekweg	244971	495302	641	6	6	0,5	0,6	4	0,757645
7679VM 249	Hardenbergerweg	245325	498451	641	6	6	0,5	0,6	4	0,757645
7679VS 53	Vasserdijk	246059	497849	641	6	6	0,5	0,6	4	0,757645
7448RS 2	Koersweg	223183	487758	646	6	6	0,5	0,6	4	0,757645
7776SP 6	Moeshoekdwarsweg	233127	515924	651	6	6	0,5	0,6	4	0,757645
7448PC 2	Helhuizenweg	223088	482091	658	6	6	0,5	0,6	4	0,757645
7707RC 20	Hoofdweg	219136	515958	682	6	6	0,5	0,6	4	0,757645
7707RL 1	Mariahoeve	219996	512841	682	6	6	0,5	0,6	4	0,757645
7735KN 5	Arrierflierweg	227109	506140	690	6	6	0,5	0,6	4	0,757645
7665TB 25	Broekzijdeweg	246049	486494	690	6	6	0,5	0,6	4	0,757645
7678VC 54	Vriezenveenseweg	245630	493617	690	6	6	0,5	0,6	4	0,757645
7468PA 5	Enterveenweg	234646	478338	690	6	6	0,5	0,6	4	0,757645

7701JS 200	Hoofdvaart	225118	512680	691	6	6	0,5	0,6	4	0,757645
7791RA 22	Noord-Oosterweg	246486	510443	698	6	6	0,5	0,6	4	0,757645
7738PG 8	Witharenweg	222882	508504	708	6	6	0,5	0,6	4	0,757645
7601RK 250	Deldensestraat	243056	483927	712	6	6	0,5	0,6	4	0,757645
7627NV 3	Tusveld	244086	482036	712	6	6	0,5	0,6	4	0,757645
7692AE 26	Oudeweg	235220	503299	712	6	6	0,5	0,6	4	0,757645
7796HE 3	Kroondijk	235785	511217	712	6	6	0,5	0,6	4	0,757645
7447RL 1	Holsenerweg	227851	490830	712	6	6	0,5	0,6	4	0,757645
7447TL 21	Hancateweg Oost	228130	495609	712	6	6	0,5	0,6	4	0,757645
7667RK 5	Weustendijk	254097	489376	712	6	6	0,5	0,6	4	0,757645
7667SJ 8	Zoekeweg	254622	489838	712	6	6	0,5	0,6	4	0,757645
7678SC 35	Huyerenseweg	247117	492099	712	6	6	0,5	0,6	4	0,757645
7468PK 1	Boltensweg	235315	477288	712	6	6	0,5	0,6	4	0,757645
7642AV 12		234655	490724	712	6	6	0,5	0,6	4	0,757645
7645AB 12	1e Lageveldsweg	236242	488578	713	6	6	0,5	0,6	4	0,757645
7679VH 190	Hardenbergerweg	245659	497756	719	6	6	0,5	0,6	4	0,757645
7645BH 16	Dwarsdijk	233302	489887	721	6	6	0,5	0,6	4	0,757645
7678VR 93	Hardenbergerweg	248363	493879	725	6	6	0,5	0,6	4	0,757645
7661RL 108	Denekamperweg	252158	493884	728	6	6	0,5	0,6	4	0,757645
7688PL 16	Wierdenseweg	233692	493877	735	6	6	0,5	0,6	4	0,757645
7731TN 3	Junnerweg	229805	504095	736	6	6	0,5	0,6	4	0,757645
7688PJ 13	Bruineveldweg	232678	492847	748	6	6	0,5	0,6	4	0,757645
7735KT 2	Noordelijke Dwarsweg	226081	508770	748	6	6	0,5	0,6	4	0,757645
8146PG 12	Dalsholterdijk	221154	499314	754	6	6	0,5	0,6	4	0,757645
7784DM 8	Schansweg	238917	515661	757	6	6	0,5	0,6	4	0,757645
7731AD 20	Bergweg	225874	502156	780	6	6	0,5	0,6	4	0,757645
7678SK 13	Krikhaarsweg	247279	495011	785	6	6	0,5	0,6	4	0,757645
8146PM 16	Dalsholterweg	223024	499880	800	6	6	0,5	0,6	4	0,757645
7798CB 1	Hofsteeweg	238732	511609	805	6	6	0,5	0,6	4	0,757645
7667RC 10	Zonnebergweg	255259	491124	819	6	6	0,5	0,6	4	0,757645
7707SG 17	Maatschappijwijk	225095	510368	828	6	6	0,5	0,6	4	0,757645
7443PB 6	Schanshekweg	229995	487170	839	6	6	0,5	0,6	4	0,757645
7693PL 5	Akkerweg	239641	501170	854	6	6	0,5	0,6	4	0,757645

7691PT 38	Haarweg	238045	505898	858	6	6	0,5	0,6	4	0,757645
7664VN 19	Langemaatsweg	249409	494962	874	6	6	0,5	0,6	4	0,757645
7664VN 18	Langemaatsweg	249262	495025	887	6	6	0,5	0,6	4	0,757645
7775PV 4	Hartweg	237756	516691	890	6	6	0,5	0,6	4	0,757645
7782PE 43	Parallelweg	238908	519039	890	6	6	0,5	0,6	4	0,757645
7796HM 1	Rheezerveenseweg	235667	511566	890	6	6	0,5	0,6	4	0,757645
7641RV 2	1e Meijerinkshoekweg	235357	486743	890	6	6	0,5	0,6	4	0,757645
7793HL 14	Hoogenweg	240925	509749	900	6	6	0,5	0,6	4	0,757645
7448PV 8	Raamsweg	221610	486620	920	6	6	0,5	0,6	4	0,757645
7731TV 1	Nieuwe Hammerweg	229923	504066	920	6	6	0,5	0,6	4	0,757645
7664VE 50	Broekdijk	251597	497093	920	6	6	0,5	0,6	4	0,757645
7468MG 5	Trelliesweg	236501	477901	920	6	6	0,5	0,6	4	0,757645
7645AB 22	1e Lageveldsweg	235537	490278	920	6	6	0,5	0,6	4	0,757645
7678VS 124	Hardenbergerweg	248099	494659	923	6	6	0,5	0,6	4	0,757645
7627NL 28	Lohuisstraat	241437	480474	936	6	6	0,5	0,6	4	0,757645
7739PM 3	Prinsenweg	220287	511488	936	6	6	0,5	0,6	4	0,757645
7735KL 2	Veldsteeg	228173	506089	941	6	6	0,5	0,6	4	0,757645
7447AK 9	Beltmansweg	227723	488487	953	6	6	0,5	0,6	4	0,757645
7685PW 3	Stouwdijk	235480	502626	961	6	6	0,5	0,6	4	0,757645
8146TB 10	Ommerweg	222778	497663	961	6	6	0,5	0,6	4	0,757645
7615NG 13	Voshaarsweg	245012	490420	961	6	6	0,5	0,6	4	0,757645
7651KX 86	Uelserweg	250867	493258	971	6	6	0,5	0,6	4	0,757645
7665TX 32	Weemselerweg	249378	487659	975	6	6	0,5	0,6	4	0,757645
7443SM 6	Katenhorstweg	229060	490868	997	6	6	0,5	0,6	4	0,757645
7665TG 6	Watereggeweg	245544	485229	997	6	6	0,5	0,6	4	0,757645
7793HL 34	Hoogenweg	241446	509593	1014	6	6	0,5	0,6	4	0,757645
7679VT 27	Witteweg	247697	497887	1017	6	6	0,5	0,6	4	0,757645
7693RA 3	Hammerdijk	237741	499269	1020	6	6	0,5	0,6	4	0,757645
8147RD 2-2A	Holtkampweg	223997	500912	1024	6	6	0,5	0,6	4	0,757645
7651NH 76	Almeloseweg	247749	490597	1029	6	6	0,5	0,6	4	0,757645
7664VX 23	Veendijk	249887	496413	1032	6	6	0,5	0,6	4	0,757645
7448RN 10	Almeloseweg	224753	487289	1035	6	6	0,5	0,6	4	0,757645
7678VT 120		242880	493492	1039	6	6	0,5	0,6	4	0,757645

7447TB 6	Meerseweg	227727	495996	1040	6	6	0,5	0,6	4	0,757645
7692PE 7	Kanaalweg Oost	236823	502680	1068	6	6	0,5	0,6	4	0,757645
7707AG 189	Zwolseweg	221008	512666	1068	6	6	0,5	0,6	4	0,757645
7775PD 17	Kiezelweg	236623	515117	1068	6	6	0,5	0,6	4	0,757645
7784DG 6	Berke Rondweg	240157	515589	1068	6	6	0,5	0,6	4	0,757645
7792VG 3A	Stobbenhaarweg	242744	509287	1068	6	6	0,5	0,6	4	0,757645
7797RD 33	Ommerweg	234317	508759	1068	6	6	0,5	0,6	4	0,757645
7448PH 20	Bathemerweg	221562	483228	1068	6	6	0,5	0,6	4	0,757645
7448PV 4	Raamsweg	221944	486218	1068	6	6	0,5	0,6	4	0,757645
7688RC 1	Groeneweg	234760	495257	1068	6	6	0,5	0,6	4	0,757645
7651KN 30	Kapsweg	250836	491634	1068	6	6	0,5	0,6	4	0,757645
7663TH 61	Broekdijk	252439	496851	1068	6	6	0,5	0,6	4	0,757645
7665RR 4	Hofmaatsweg	246641	488562	1068	6	6	0,5	0,6	4	0,757645
7678TB 66	Vinckenweg	243037	494686	1068	6	6	0,5	0,6	4	0,757645
7678TK 31	Vermolenweg	245034	494945	1068	6	6	0,5	0,6	4	0,757645
7468MA 6	Zuiderveldsweg	236030	477056	1068	6	6	0,5	0,6	4	0,757645
7448RM 13	Almeloseweg	222083	487420	1091	6	6	0,5	0,6	4	0,757645
8147RK 11	Oude Hammerweg	223815	501259	1104	6	6	0,5	0,6	4	0,757645
7679VR 60	Vasserdijk	246120	498131	1104	6	6	0,5	0,6	4	0,757645
7641BG 17	Looweg	236065	487036	1110	6	6	0,5	0,6	4	0,757645
7693TD 11A	Jan Prengerweg	240285	499452	1116	6	6	0,5	0,6	4	0,757645
7792VD 58	Hoogenweg	242255	508867	1116	6	6	0,5	0,6	4	0,757645
8148PP 1	Oldersweg	224931	497142	1116	6	6	0,5	0,6	4	0,757645
7737PL 3	Zwarte Pad	230513	509554	1127	6	6	0,5	0,6	4	0,757645
7678TA 51	Vinckenweg	243920	494530	1139	6	6	0,5	0,6	4	0,757645
7679VT 1	Witteweg	246013	498223	1139	6	6	0,5	0,6	4	0,757645
7707PC 44	Sponturfwijk	225697	513996	1150	6	6	0,5	0,6	4	0,757645
7786BB 1	Lambertsdijk	243514	514088	1150	6	6	0,5	0,6	4	0,757645
8148TB 19	Statumweg	223266	494967	1150	6	6	0,5	0,6	4	0,757645
7663TK 23	Vleerhoeksweg	251582	495495	1150	6	6	0,5	0,6	4	0,757645
7663TP 17	Iemscheweg	250417	494893	1150	6	6	0,5	0,6	4	0,757645
7664XB 15	Plasdijk	250807	496714	1150	6	6	0,5	0,6	4	0,757645
7665RX 189	Ootmarsumseweg	249684	488508	1150	6	6	0,5	0,6	4	0,757645

7679VD 39	Ossendijk	245424	496833	1150	6	6	0,5	0,6	4	0,757645
7651KL 48	Reutummerweg	251862	491071	1155	6	6	0,5	0,6	4	0,757645
7468RG 3	Voorbroeksweg	238488	482908	1159	6	6	0,5	0,6	4	0,757645
7678TK 17	Vermolenweg	245694	494540	1160	6	6	0,5	0,6	4	0,757645
7707PD 5	Den Oosterhuis	225236	514875	1169	6	6	0,5	0,6	4	0,757645
7775PM 17	De Lutteresweg	237826	516343	1170	6	6	0,5	0,6	4	0,757645
8148SB 7	Zonnebloemweg	222738	496166	1170	6	6	0,5	0,6	4	0,757645
7798CG 5	De Kerkdijk	237245	513170	1175	6	6	0,5	0,6	4	0,757645
7735KG 3	Ridderinkweg	227094	504803	1175	6	6	0,5	0,6	4	0,757645
7665TC 12	Broekzijdeweg	246846	485917	1175	6	6	0,5	0,6	4	0,757645
7693PW 21	De Vleggedijk	238866	499410	1176	6	6	0,5	0,6	4	0,757645
7707RK 4	Nieuwe Dijk	220307	513572	1184	6	6	0,5	0,6	4	0,757645
7664VK 15	Pottersweg	248863	496361	1200	6	6	0,5	0,6	4	0,757645
7731RP 4	Emslandweg	223727	505906	1210	6	6	0,5	0,6	4	0,757645
7731TR 42064	Marsweg	229704	504493	1210	6	6	0,5	0,6	4	0,757645
7665TC 32	Broekzijdeweg	245654	487025	1210	6	6	0,5	0,6	4	0,757645
8147RK 2	Oude Hammerweg	224316	500793	1221	6	6	0,5	0,6	4	0,757645
7791RT 6	Boterdijk	243862	509926	1227	6	6	0,5	0,6	4	0,757645
8147RC 19	Dalmsholterweg	222908	499850	1245	6	6	0,5	0,6	4	0,757645
7701RS 48	Noord Stegeren	228590	514723	1246	6	6	0,5	0,6	4	0,757645
7777SK 9	Kosseweg	234664	518584	1246	6	6	0,5	0,6	4	0,757645
7651NP 4	Kloosteresweg	249541	490912	1246	6	6	0,5	0,6	4	0,757645
7661RM 226	Denekamperweg	253570	494844	1246	6	6	0,5	0,6	4	0,757645
7678TC 3	Zielakkersweg	243686	494787	1246	6	6	0,5	0,6	4	0,757645
7679VT 13	Witteweg	246883	498467	1246	6	6	0,5	0,6	4	0,757645
7642NT 00NG		234579	484729	1246	6	6	0,5	0,6	4	0,757645
7664VZ 6	Bloomsweg	250111	495694	1256	6	6	0,5	0,6	4	0,757645
7665SN 23	Tichelweg	247052	487013	1265	6	6	0,5	0,6	4	0,757645
7645BG 2A	Schaddenbeltsweg	232606	489772	1265	6	6	0,5	0,6	4	0,757645
7707SG 19	Maatschappijwijk	225215	510429	1267	6	6	0,5	0,6	4	0,757645
7665RN 2	Peggenweg	247871	488896	1273	6	6	0,5	0,6	4	0,757645
7688RH 4	Kruimersweg	231309	494427	1274	6	6	0,5	0,6	4	0,757645
7466PR 8	Zunaweg	231453	483052	1282	6	6	0,5	0,6	4	0,757645

7645AN 89	Hexelseweg	235229	489371	1282	6	6	0,5	0,6	4	0,757645
7615NG 1	Voshaarsweg	245818	490475	1323	6	6	0,5	0,6	4	0,757645
8147RK 4	Oude Hammerweg	224537	501054	1353	6	6	0,5	0,6	4	0,757645
7651LC 77	Denekamperweg	249712	493727	1353	6	6	0,5	0,6	4	0,757645
7443SL 2	Vleugelweg	230205	490538	1355	6	6	0,5	0,6	4	0,757645
7678VR 119	Hardenbergerweg	247906	494306	1380	6	6	0,5	0,6	4	0,757645
7739PB 2	Koloniedijk	222554	510814	1386	6	6	0,5	0,6	4	0,757645
7447RW 4	Mekkelinkweg	227292	493855	1387	6	6	0,5	0,6	4	0,757645
7707AG 233	Zwolseweg	218648	512191	1388	6	6	0,5	0,6	4	0,757645
7662PV 5		260787	495306	1388	6	6	0,5	0,6	4	0,757645
7775PM 1	De Lutteresweg	237329	515411	1395	6	6	0,5	0,6	4	0,757645
7695SB 18	't Lijntje	240566	505317	1424	6	6	0,5	0,6	4	0,757645
7775PN 21A	De Lutteresweg	237884	516510	1424	6	6	0,5	0,6	4	0,757645
7785JB 7	Pothofweg	240282	512870	1424	6	6	0,5	0,6	4	0,757645
7448RP 17	Stationsweg	222420	487176	1424	6	6	0,5	0,6	4	0,757645
7651KN 36	Kapsweg	251178	491783	1424	6	6	0,5	0,6	4	0,757645
7667SG 21		255094	489302	1424	6	6	0,5	0,6	4	0,757645
7678SN 6	Bothofweg	247155	495101	1424	6	6	0,5	0,6	4	0,757645
7466PD 109	Molendijk	232086	482543	1424	6	6	0,5	0,6	4	0,757645
7468RM 18	Bornerbroekseweg	237893	479484	1424	6	6	0,5	0,6	4	0,757645
7645AM 78	Hexelseweg	234649	491890	1424	6	6	0,5	0,6	4	0,757645
7447TH 5	Voorslagenweg	227184	496735	1425	6	6	0,5	0,6	4	0,757645
7667RL 24	Strovelsweg	253444	488368	1431	6	6	0,5	0,6	4	0,757645
7707RL 2A	Mariahoeve	219911	513037	1439	6	6	0,5	0,6	4	0,757645
7678SE 40	Huyerenseweg	247138	492584	1451	6	6	0,5	0,6	4	0,757645
7678TK 11	Vermolenweg	245824	494385	1460	6	6	0,5	0,6	4	0,757645
7678VD 82	Vriezenveenseweg	244600	493482	1495	6	6	0,5	0,6	4	0,757645
7707RH 18A	Westerhuizingerweg	219804	514403	1496	6	6	0,5	0,6	4	0,757645
7679VT 9	Witteweg	246462	498535	1506	6	6	0,5	0,6	4	0,757645
7468CW 37	Zuiderstraat	236535	478423	1518	6	6	0,5	0,6	4	0,757645
7776SK 2	Starmansweg	232605	516018	1530	6	6	0,5	0,6	4	0,757645
7797HA 3	Roelofs Mulderweg	234139	511190	1531	6	6	0,5	0,6	4	0,757645
7739RC 8	Middenweg	219511	509994	1531	6	6	0,5	0,6	4	0,757645

7707RG 39	Westerhuizingerweg	220666	515413	1560	6	6	0,5	0,6	4	0,757645
7610AH 10	Westermaatweg	239989	489297	1566	6	6	0,5	0,6	4	0,757645
8148RG 3	Bulemansteeg	225167	496722	1574	6	6	0,5	0,6	4	0,757645
7738PG 32	Witharenweg	221332	507470	1579	6	6	0,5	0,6	4	0,757645
7701BN 28	Tottenhamstraat	231763	513994	1602	6	6	0,5	0,6	4	0,757645
7775PK 5	Knappersveldweg	235427	515869	1602	6	6	0,5	0,6	4	0,757645
7688RA 33	Esweg	234387	494343	1602	6	6	0,5	0,6	4	0,757645
7731SP 1	Grensweg	225852	506631	1602	6	6	0,5	0,6	4	0,757645
7737PG 28	Coevorderweg	230863	507199	1602	6	6	0,5	0,6	4	0,757645
7468RL 2	Huttemansweg	237440	480497	1605	6	6	0,5	0,6	4	0,757645
7707PE 14	Den Oosterhuis	225531	515282	1638	6	6	0,5	0,6	4	0,757645
7679VH 150	Hardenbergerweg	246993	496478	1649	6	6	0,5	0,6	4	0,757645
7678VD 126	Vriezenveenseweg	242670	493546	1674	6	6	0,5	0,6	4	0,757645
7627PA 7	Krikkenhaar	243394	481981	1685	6	6	0,5	0,6	4	0,757645
7707PV 10	Groot Oever	219211	518646	1703	6	6	0,5	0,6	4	0,757645
7448RA 3	Raalterdijk	222200	486672	1725	6	6	0,5	0,6	4	0,757645
7467PP 24	Schapendijk	232747	483093	1725	6	6	0,5	0,6	4	0,757645
7665VB 2	Diekersweg	249429	486602	1736	6	6	0,5	0,6	4	0,757645
7707PE 8	Den Oosterhuis	224983	515202	1780	6	6	0,5	0,6	4	0,757645
7784CH 6	Engeland	238790	513186	1780	6	6	0,5	0,6	4	0,757645
7791RG 4	Radewijkerweg	243590	511315	1780	6	6	0,5	0,6	4	0,757645
7739PC 58	Koloniedijk	219253	510515	1780	6	6	0,5	0,6	4	0,757645
7661RL 114	Denekamperweg	252346	494225	1780	6	6	0,5	0,6	4	0,757645
7666NB 261	Ootmarsumseweg	251766	489150	1780	6	6	0,5	0,6	4	0,757645
7679VD 52	Ossendijk	245639	497229	1780	6	6	0,5	0,6	4	0,757645
7468RM 3	Bornerbroekseweg	237779	479596	1780	6	6	0,5	0,6	4	0,757645
7731RS 1	Vlierbelten	221582	505602	1785	6	6	0,5	0,6	4	0,757645
7665RP 2	Schopmansweg	247124	488636	1810	6	6	0,5	0,6	4	0,757645
8147RD 1	Holtkampweg	223995	500768	1845	6	6	0,5	0,6	4	0,757645
7664XB 6	Plasdijk	250137	496633	1851	6	6	0,5	0,6	4	0,757645
7666LM 5	Grobbenhoekseweg	250218	489315	1851	6	6	0,5	0,6	4	0,757645
7642NT 22	Ypeloweg	236243	484903	1851	6	6	0,5	0,6	4	0,757645
7795DC 5	Onderveldsweg	232812	507453	1870	6	6	0,5	0,6	4	0,757645



7607TL 30	Bolkshoeksweg	244336	485302	1894	6	6	0,5	0,6	4	0,757645
7784CG 6	De Steeghe	240283	514507	1904	6	6	0,5	0,6	4	0,757645
7793HM 46	Hoogenweg	241737	509472	1910	6	6	0,5	0,6	4	0,757645
7783CK 7	Hardenbergerweg	241311	513302	1921	6	6	0,5	0,6	4	0,757645
7688RH 9	Kruimersweg	231018	494527	1922	6	6	0,5	0,6	4	0,757645
7679VH 174	Hardenbergerweg	246046	497288	1930	6	6	0,5	0,6	4	0,757645
7663TS 4	Possenweg	250751	494457	1932	6	6	0,5	0,6	4	0,757645
7678TJ 11	Breemhaarsweg	245650	494353	1958	6	6	0,5	0,6	4	0,757645
7448PM 12	Poggenbeltweg	221074	484833	1966	6	6	0,5	0,6	4	0,757645
7688PC 7	Hellendoornseweg	233180	494366	1991	6	6	0,5	0,6	4	0,757645
7688PK 13	Wierdenseweg	233531	494293	1994	6	6	0,5	0,6	4	0,757645
7734PD 4	Vilsterseweg	220804	503211	2001	6	6	0,5	0,6	4	0,757645
7678RC 26	Veeneggeweg	244233	490778	2022	6	6	0,5	0,6	4	0,757645
8146PM 36	Dalmsholterweg	220969	497983	2026	6	6	0,5	0,6	4	0,757645
7662PC 10	Lippertsweg	258472	495126	2027	6	6	0,5	0,6	4	0,757645
7642NK 105	Rijssensestraat	233903	482379	2065	6	6	0,5	0,6	4	0,757645
7693PK 9	Boerendijk	240429	500924	2070	6	6	0,5	0,6	4	0,757645
7707PD 21	Den Oosterhuis	225851	514890	2093	6	6	0,5	0,6	4	0,757645
7738PJ 4A	De Stouwe	219648	508741	2093	6	6	0,5	0,6	4	0,757645
7678TE 5	Delenweg	243443	494370	2093	6	6	0,5	0,6	4	0,757645
7782PL 4	Hoofdweg	237684	518788	2099	6	6	0,5	0,6	4	0,757645
7772PH 18	Rodedijk	240270	511805	2116	6	6	0,5	0,6	4	0,757645
7441PG 4	Ligtenbergerweg	229039	483962	2116	6	6	0,5	0,6	4	0,757645
7678SR 9	Langemaatsweg	248629	495462	2128	6	6	0,5	0,6	4	0,757645
7607TH 3	Wateregge	245265	485515	2136	6	6	0,5	0,6	4	0,757645
7627RL 3	Zeilkerweg	244442	482518	2136	6	6	0,5	0,6	4	0,757645
7777ST 140	Schuineslootweg	234988	519290	2136	6	6	0,5	0,6	4	0,757645
7448SB 2	Kathuizenweg	224268	489594	2136	6	6	0,5	0,6	4	0,757645
7663TX 12	Manderseweg	252759	495706	2136	6	6	0,5	0,6	4	0,757645
7664XP 23		251793	496677	2136	6	6	0,5	0,6	4	0,757645
7667PG 18	Velinksweg	253708	490833	2136	6	6	0,5	0,6	4	0,757645
7667PV 19	Kerkstraat	254079	490664	2136	6	6	0,5	0,6	4	0,757645
7448PE 5	Vagevuursweg	221513	482430	2146	6	6	0,5	0,6	4	0,757645

7661RL 124	Denekamperweg	252811	494648	2172	6	6	0,5	0,6	4	0,757645
7667PC 15		253820	490359	2197	6	6	0,5	0,6	4	0,757645
7468SJ 22	Goorseweg	236274	477771	2208	6	6	0,5	0,6	4	0,757645
7665SP 54		249234	486980	2216	6	6	0,5	0,6	4	0,757645
7678VS 130	Hardenbergerweg	247992	494893	2234	6	6	0,5	0,6	4	0,757645
7776PD 3	Gedempte Schuinesloot	235111	517087	2243	6	6	0,5	0,6	4	0,757645
8147RH 2	Nieuwedijk	223313	501745	2254	6	6	0,5	0,6	4	0,757645
7468MD 21	Rondweg	235106	478441	2254	6	6	0,5	0,6	4	0,757645
7443SE 3	Scharlebeltweg	229965	489536	2270	6	6	0,5	0,6	4	0,757645
7678TS 2	Vonderakkersweg	243129	495383	2277	6	6	0,5	0,6	4	0,757645
7701CB 71	Moerheimstraat	228280	513122	2278	6	6	0,5	0,6	4	0,757645
7448PT 2	Eekwielenweg	220110	486830	2300	6	6	0,5	0,6	4	0,757645
7688RE 4	Haarweg	235057	493062	2300	6	6	0,5	0,6	4	0,757645
7738PV 1	De Haar	224211	508765	2300	6	6	0,5	0,6	4	0,757645
7468RW 2	Zompweg	238057	478661	2300	6	6	0,5	0,6	4	0,757645
7645AJ 20	Bekkenhaarsweg	235815	491602	2300	6	6	0,5	0,6	4	0,757645
7738PH 4A	De Leiding	221758	508844	2314	6	6	0,5	0,6	4	0,757645
7448PG 3	Bathemerweg	222462	485218	2318	6	6	0,5	0,6	4	0,757645
7627PD 4	Maatkampsdwarsweg	242346	482437	2338	6	6	0,5	0,6	4	0,757645
7468RB 9	Keursweg	238084	481133	2340	6	6	0,5	0,6	4	0,757645
7793HS 7	Olsmansdijk	242324	509635	2345	6	6	0,5	0,6	4	0,757645
7627PK 53	Pastoor Ossestraat	241267	482069	2392	6	6	0,5	0,6	4	0,757645
7447RX 7	Marsdijk	227153	494006	2393	6	6	0,5	0,6	4	0,757645
7468RA 31A	Ypeloweg	237691	482994	2421	6	6	0,5	0,6	4	0,757645
7468RM 13	Bornerbroekseweg	238446	480703	2425	6	6	0,5	0,6	4	0,757645
7691CC 37	Kanaalweg Oost	237965	504026	2427	6	6	0,5	0,6	4	0,757645
7607TL 34	Bolkshoeksweg	244492	485107	2453	6	6	0,5	0,6	4	0,757645
7739PN 12	Zelhorstweg	220774	511412	2462	6	6	0,5	0,6	4	0,757645
7678TG 3	Huyerensebroekweg	243855	493787	2465	6	6	0,5	0,6	4	0,757645
7707RC 22	Hoofdweg	218965	516136	2492	6	6	0,5	0,6	4	0,757645
7787EA 8	De Haandrik	243994	515708	2492	6	6	0,5	0,6	4	0,757645
7734PA 4	Achternveldsweg	220398	499980	2492	6	6	0,5	0,6	4	0,757645
7707PM 33	Oud Avereest	221238	516358	2530	6	6	0,5	0,6	4	0,757645

7731AP 23A	Wolfskuil	224341	502349	2530	6	6	0,5	0,6	4	0,757645
7661RT 18	Schouwdijk	252201	492517	2530	6	6	0,5	0,6	4	0,757645
7447RP 46	Schuilburgerweg	228167	490718	2563	6	6	0,5	0,6	4	0,757645
7664VB 3	Holtenplasweg	251311	496830	2563	6	6	0,5	0,6	4	0,757645
7642NB 25	Enterweg	236171	482017	2571	6	6	0,5	0,6	4	0,757645
7627NA 5	Krooshoopsweg	239259	480753	2576	6	6	0,5	0,6	4	0,757645
7443PB 8	Schanshekweg	230094	487238	2581	6	6	0,5	0,6	4	0,757645
8148PL 2-3-14-1	Doornsteeg	226274	498177	2599	6	6	0,5	0,6	4	0,757645
7775AB 11	Dedemsvaartseweg-Zuid	232549	513980	2614	6	6	0,5	0,6	4	0,757645
7678TH 4	Bragersweg	245284	494167	2625	6	6	0,5	0,6	4	0,757645
7791RB 19A	Noord-Oosterweg	245912	510607	2634	6	6	0,5	0,6	4	0,757645
8148RD 25	Korteveldsweg	223704	495088	2638	6	6	0,5	0,6	4	0,757645
7775PP 6	De Lutteresweg	237914	516585	2645	6	6	0,5	0,6	4	0,757645
7701RD 53	Ommerkanaal	226658	509819	2663	6	6	0,5	0,6	4	0,757645
7448RL 6	Oude Deventerweg	221773	484192	2672	6	6	0,5	0,6	4	0,757645
7777RE 19	Schuineslootweg	233344	517659	2700	6	6	0,5	0,6	4	0,757645
7695TC 81A	Broekdijk	242894	505443	2737	6	6	0,5	0,6	4	0,757645
7793HA 95	Kanaalweg-Oost	240123	509065	2760	6	6	0,5	0,6	4	0,757645
7447SR 2	Boerkampweg	229458	493929	2760	6	6	0,5	0,6	4	0,757645
7739PN 14	Zelhorstweg	220680	511621	2760	6	6	0,5	0,6	4	0,757645
7651LC 89	Denekamperweg	250375	494093	2760	6	6	0,5	0,6	4	0,757645
7678SR 2	Langemaatsweg	248100	495236	2760	6	6	0,5	0,6	4	0,757645
7645BG 2	Schaddenbeltsweg	232531	489950	2760	6	6	0,5	0,6	4	0,757645
7784DC 19	Anerveenseweg	240591	515312	2772	6	6	0,5	0,6	4	0,757645
7665TC 2	Broekzijdeweg	248078	485568	2777	6	6	0,5	0,6	4	0,757645
7447RS 3	Olthofsweg	227661	492752	2832	6	6	0,5	0,6	4	0,757645
7447PT 5A	Steenhaarweg	223928	493304	2848	6	6	0,5	0,6	4	0,757645
7738PS 12	Maatschappijwijk	224217	510049	2848	6	6	0,5	0,6	4	0,757645
7678TK 47	Vermolenweg	244558	495955	2848	6	6	0,5	0,6	4	0,757645
7688RH 13	Kruimersweg	230578	495033	2875	6	6	0,5	0,6	4	0,757645
7688RH 3	Kruimersweg	231158	494150	2875	6	6	0,5	0,6	4	0,757645
7679TL 4	Veldboersweg	245416	498804	2880	6	6	0,5	0,6	4	0,757645
7707PD 15	Den Oosterhuis	225748	515282	2889	6	6	0,5	0,6	4	0,757645

7627PW 3	Hoeselderdijk	240085	482558	2902	6	6	0,5	0,6	4	0,757645
7447SN 1	Heuversteeg	229009	493023	2944	6	6	0,5	0,6	4	0,757645
7731PZ 6	Varsenerweg	222703	504060	2944	6	6	0,5	0,6	4	0,757645
7731RJ 1	Broekdijkje	224190	505049	2944	6	6	0,5	0,6	4	0,757645
7661RN 4	Boakenkampsweg	252435	494058	2944	6	6	0,5	0,6	4	0,757645
7665SR 4		248002	485810	2944	6	6	0,5	0,6	4	0,757645
7447SC 3	Vossenweg	230653	492142	2990	6	6	0,5	0,6	4	0,757645
7688PW 2	Nieuwstadweg	232804	494681	2990	6	6	0,5	0,6	4	0,757645
7664VG 6	Beltweg	248488	497677	2990	6	6	0,5	0,6	4	0,757645
7665RD 9	Stamshoekweg	248073	489178	2990	6	6	0,5	0,6	4	0,757645
7771PB 3	't Holt	239024	511548	3026	6	6	0,5	0,6	4	0,757645
7678TA 25	Vinckenweg	245301	493983	3036	6	6	0,5	0,6	4	0,757645
7798CG 16	De Kerkdijk	237130	514175	3060	6	6	0,5	0,6	4	0,757645
7794RE 1	Veldbrakenweg	236651	508082	3069	6	6	0,5	0,6	4	0,757645
7775AD 87	Dedemsvaartseweg-Zuid	234721	514172	3092	6	6	0,5	0,6	4	0,757645
7784CL 8	Keizersteeg	238295	513959	3097	6	6	0,5	0,6	4	0,757645
7651LR 3	Huyerenseweg	248895	492007	3097	6	6	0,5	0,6	4	0,757645
7651LN 11	Bosweg	248680	493048	3105	6	6	0,5	0,6	4	0,757645
7666LT 10	Lintertsdijk	252001	487191	3105	6	6	0,5	0,6	4	0,757645
7468MA 8	Zuiderveldsweg	236030	477098	3105	6	6	0,5	0,6	4	0,757645
7678RB 8	Voshaarsweg	245401	490599	3139	6	6	0,5	0,6	4	0,757645
7468RM 7	Bornerbroekseweg	238008	480639	3140	6	6	0,5	0,6	4	0,757645
7447SL 37	Hammerweg	228753	495287	3145	6	6	0,5	0,6	4	0,757645
7707PG 1	Den Kaat	223288	513856	3168	6	6	0,5	0,6	4	0,757645
7447RL 6A	Holsenerweg	227338	491243	3190	6	6	0,5	0,6	4	0,757645
7667SJ 18	Zoekeweg	255143	489712	3204	6	6	0,5	0,6	4	0,757645
8147RB 12	Dalmsholterweg	223344	499939	3214	6	6	0,5	0,6	4	0,757645
7663TE 156	Uelserweg	252858	496104	3220	6	6	0,5	0,6	4	0,757645
7679VH 148	Hardenbergerweg	246963	496371	3222	6	6	0,5	0,6	4	0,757645
8148RD 23	Korteveldsweg	223731	495153	3228	6	6	0,5	0,6	4	0,757645
8148RD 15A	Korteveldsweg	224052	495501	3240	6	6	0,5	0,6	4	0,757645
7678VR 111	Hardenbergerweg	248180	494051	3245	6	6	0,5	0,6	4	0,757645
7468RV 5	Beumersweg	239545	479024	3253	6	6	0,5	0,6	4	0,757645

7678RK 4	Iemenhofweg	245251	491562	3255	6	6	0,5	0,6	4	0,757645
7645AK 2	Bekkenhaarszijweg	235247	491941	3262	6	6	0,5	0,6	4	0,757645
7448PH 16	Bathemerweg	222069	484870	3275	6	6	0,5	0,6	4	0,757645
7607TG 1	Brandrietsweg	244855	485951	3302	6	6	0,5	0,6	4	0,757645
7701RC 15	Ommerkanaal	226631	511953	3311	6	6	0,5	0,6	4	0,757645
7441AZ 86	Lage Esweg	228455	484232	3325	6	6	0,5	0,6	4	0,757645
7448RS 11	Koersweg	223947	488458	3337	6	6	0,5	0,6	4	0,757645
7735KR 1	Zuidelijke Dwarsweg	225798	507529	3346	6	6	0,5	0,6	4	0,757645
7651KH 6	Wieschertsweg	251679	490688	3348	6	6	0,5	0,6	4	0,757645
7665TL 79	Zenderseweg	247925	484605	3360	6	6	0,5	0,6	4	0,757645
7787ER 3	Holthemereschweg	243201	514694	3366	6	6	0,5	0,6	4	0,757645
7666ND 15	Breemorsweg	252380	489620	3366	6	6	0,5	0,6	4	0,757645
7447SP 3	Leemkampweg	228344	494000	3404	6	6	0,5	0,6	4	0,757645
7679TG 25	Heppenweg	244955	498350	3404	6	6	0,5	0,6	4	0,757645
7693PM 4	Gemeenteweg	240125	500463	3415	6	6	0,5	0,6	4	0,757645
7775AB 33	Dedemsvaartseweg-Zuid	233167	514043	3418	6	6	0,5	0,6	4	0,757645
7707RM 26	De Maat	217618	513104	3419	6	6	0,5	0,6	4	0,757645
7739PA 27	Koloniedijk	220360	510609	3440	6	6	0,5	0,6	4	0,757645
7448PZ 8	Veldhuisweg	221522	487957	3450	6	6	0,5	0,6	4	0,757645
7688PV 24	Dalvoordeweg	233168	495375	3450	6	6	0,5	0,6	4	0,757645
7642LT 4	Notterweg	233802	485188	3450	6	6	0,5	0,6	4	0,757645
7642NK 107	Rijssensestraat	233620	482033	3450	6	6	0,5	0,6	4	0,757645
7642NT 20	Ypeloweg	236554	484557	3450	6	6	0,5	0,6	4	0,757645
7731XT 9	Weth. Petterweg	224537	507547	3463	6	6	0,5	0,6	4	0,757645
7695TG 5		241849	506089	3480	6	6	0,5	0,6	4	0,757645
7707RH 20	Westerhuizingerweg	219737	514323	3489	6	6	0,5	0,6	4	0,757645
7793HL 4	Hoogenweg	240604	509831	3496	6	6	0,5	0,6	4	0,757645
7688RE 10	Haarweg	235245	492676	3510	6	6	0,5	0,6	4	0,757645
7731RZ 34	Balkerweg	223771	507157	3512	6	6	0,5	0,6	4	0,757645
7642LT 1	Notterweg	235139	485818	3551	6	6	0,5	0,6	4	0,757645
7796HK 1	Kromhofsweg	233845	513219	3560	6	6	0,5	0,6	4	0,757645
7735KS 7	Dwarsweg	227201	508293	3560	6	6	0,5	0,6	4	0,757645
7667SJ 21	Zoekeweg	255246	489652	3560	6	6	0,5	0,6	4	0,757645

7645AA 7	1e Lageveldsweg	236028	489144	3560	6	6	0,5	0,6	4	0,757645
7467PB 17	Klokkendijk	231206	484530	3564	6	6	0,5	0,6	4	0,757645
7678TN 10	Broekbeekweg	246133	495986	3571	6	6	0,5	0,6	4	0,757645
7791RH 64	Radewijkerweg	246461	509705	3600	6	6	0,5	0,6	4	0,757645
7664VS 47	Manderveenseweg	249449	494730	3656	6	6	0,5	0,6	4	0,757645
7609PB 105	Nijreesweg	242181	483257	3680	6	6	0,5	0,6	4	0,757645
7627LE 6	Keursweg	238520	481687	3680	6	6	0,5	0,6	4	0,757645
7642NL 58	Rijssensestraat	236402	485489	3680	6	6	0,5	0,6	4	0,757645
7797HB 29	Rheezerveenseweg	234198	510782	3703	6	6	0,5	0,6	4	0,757645
7776AN 100	Herenstraat	233570	516666	3755	6	6	0,5	0,6	4	0,757645
7665TX 27	Weemselerweg	249917	486191	3771	6	6	0,5	0,6	4	0,757645
7776RR 25	Braambergerweg	232174	518324	3779	6	6	0,5	0,6	4	0,757645
8146PE 15	Dalmsholterdijk	220796	499397	3795	6	6	0,5	0,6	4	0,757645
7739PH 18A	De Stouwe	218831	511010	3827	6	6	0,5	0,6	4	0,757645
7791RG 2	Radewijkerweg	243436	511469	3840	6	6	0,5	0,6	4	0,757645
7443SE 10	Scharlebeltweg	230468	489478	3840	6	6	0,5	0,6	4	0,757645
7695SC 32	't Lijntje	241900	504236	3900	6	6	0,5	0,6	4	0,757645
7707RM 21A	De Maat	218293	513010	3904	6	6	0,5	0,6	4	0,757645
7604PB 13	Oude Wierdenseweg	239553	485452	3910	6	6	0,5	0,6	4	0,757645
7694BE 87	Van Roijensweg	241987	502774	3910	6	6	0,5	0,6	4	0,757645
7688RB 2	Esweg	233383	494964	3916	6	6	0,5	0,6	4	0,757645
7731PZ 7	Varsenerweg	222650	504071	3916	6	6	0,5	0,6	4	0,757645
7651NP 1	Kloosteresweg	249698	490744	3926	6	6	0,5	0,6	4	0,757645
7665SX 4	Vossenveenweg	246431	486736	3956	6	6	0,5	0,6	4	0,757645
7448PK 1	Bisschopsweg	221655	484314	4036	6	6	0,5	0,6	4	0,757645
7796HG 2	Sijsamaweg	235075	511809	4052	6	6	0,5	0,6	4	0,757645
7447TE 1	Stobbelaarweg	227544	496351	4080	6	6	0,5	0,6	4	0,757645
7664VD 19	Broekdijk	249535	497384	4080	6	6	0,5	0,6	4	0,757645
7665RS 5	Markgravenweg	246311	488898	4080	6	6	0,5	0,6	4	0,757645
7772BR 1	Stephanusplein	238571	510261	4092	6	6	0,5	0,6	4	0,757645
7662PS 15	Pausweg	254820	495925	4094	6	6	0,5	0,6	4	0,757645
7448RP 21	Stationsweg	222033	487863	4111	6	6	0,5	0,6	4	0,757645
7651NK 7	Kluunvenweg	248593	490443	4130	6	6	0,5	0,6	4	0,757645

7663TV 7	Voortsweg	252299	495200	4130	6	6	0,5	0,6	4	0,757645
7447SN 8	Heuversteeg	229103	493495	4140	6	6	0,5	0,6	4	0,757645
7735KN 8	Arrierflierweg	227995	506540	4140	6	6	0,5	0,6	4	0,757645
7736PH 23	Beerzerweg	232542	503516	4140	6	6	0,5	0,6	4	0,757645
7468RD 2	Broezeweg	236967	482216	4140	6	6	0,5	0,6	4	0,757645
7679TK 18	Grensweg	245367	499505	4166	6	6	0,5	0,6	4	0,757645
7448PT 4	Eekwielenweg	219999	486724	4198	6	6	0,5	0,6	4	0,757645
7793HW 2	Volle Urenweg	240756	510414	4203	6	6	0,5	0,6	4	0,757645
7775PD 23A	Kiezelweg	236832	515268	4214	6	6	0,5	0,6	4	0,757645
7667SC 5	Oude Bornsedijk	255312	488882	4214	6	6	0,5	0,6	4	0,757645
7448RA 9	Raalterdijk	221790	487351	4215	6	6	0,5	0,6	4	0,757645
7468RT 5	Reintsweg	239660	479440	4220	6	6	0,5	0,6	4	0,757645
7793HH 14	Eggenweg	240278	509222	4222	6	6	0,5	0,6	4	0,757645
7468PZ 28	Wierdenseweg	235931	481564	4246	6	6	0,5	0,6	4	0,757645
7447RX 10	Marsdijk	227387	493963	4257	6	6	0,5	0,6	4	0,757645
7604PS 4	Jachthavenlaan	238667	485517	4272	6	6	0,5	0,6	4	0,757645
7796HR 5	Ommerweg	235955	509561	4272	6	6	0,5	0,6	4	0,757645
7775PK 11	Knappersveldweg	238071	517136	4338	6	6	0,5	0,6	4	0,757645
7693PL 3	Akkerweg	239744	501311	4347	6	6	0,5	0,6	4	0,757645
7615NJ 14	Slagenweg	244778	489660	4370	6	6	0,5	0,6	4	0,757645
7679VR 46	Vasserdijk	246555	497680	4379	6	6	0,5	0,6	4	0,757645
7738PP 4	Stenenbrug	222285	509978	4386	6	6	0,5	0,6	4	0,757645
8148RT 22-23	Statumweg	224054	494747	4416	6	6	0,5	0,6	4	0,757645
7667PJ 16	Venhuisweg	253190	490731	4432	6	6	0,5	0,6	4	0,757645
7739PA 39A	Koloniedijk	219507	510495	4466	6	6	0,5	0,6	4	0,757645
8148PS 1	Zandeinde	225254	496445	4479	6	6	0,5	0,6	4	0,757645
7468SE 8	Bullenaarsweg	237709	477248	4486	6	6	0,5	0,6	4	0,757645
7679VN 10	Dollerweg	246579	497409	4495	6	6	0,5	0,6	4	0,757645
7642NT 43	Ypeloweg	236287	484637	4500	6	6	0,5	0,6	4	0,757645
7796HM 19	Rheezerveenseweg	234794	511044	4504	6	6	0,5	0,6	4	0,757645
7665TN 54	Zenderseweg	248296	486674	4511	6	6	0,5	0,6	4	0,757645
7731PZ 12A	Varsenerweg	222576	504391	4563	6	6	0,5	0,6	4	0,757645
7739RC 6A	Middenweg	219954	509958	4569	6	6	0,5	0,6	4	0,757645

7441AZ 72	Lage Esweg	228559	484567	4600	6	6	0,5	0,6	4	0,757645
7447SV 3	Zuidelijke Kanaaldijk	227721	494730	4600	6	6	0,5	0,6	4	0,757645
7688PX 13	Watertorenweg	233795	494050	4600	6	6	0,5	0,6	4	0,757645
7731RB 4	Larinkmars	221992	503458	4600	6	6	0,5	0,6	4	0,757645
7735KN 11	Arrierflierweg	228380	506421	4600	6	6	0,5	0,6	4	0,757645
7738PS 5	Maatschappijwijk	224366	510216	4600	6	6	0,5	0,6	4	0,757645
7678RR 5	Hunzeweg	246710	491308	4600	6	6	0,5	0,6	4	0,757645
7679TD 23	Balkenbeltsweg	244568	497209	4600	6	6	0,5	0,6	4	0,757645
7679VD 43	Ossendijk	245442	496945	4600	6	6	0,5	0,6	4	0,757645
7447SV 13	Zuidelijke Kanaaldijk	230545	494492	4630	6	6	0,5	0,6	4	0,757645
7448PC 18	Helhuizenweg	221299	481659	4655	6	6	0,5	0,6	4	0,757645
7688RB 10	Esweg	233611	495351	4660	6	6	0,5	0,6	4	0,757645
7447TJ 2	Hillegersweg	227614	497017	4669	6	6	0,5	0,6	4	0,757645
7448PT 3	Eekwielenweg	220100	486283	4695	6	6	0,5	0,6	4	0,757645
7666ND 5	Breemorsweg	251940	489957	4699	6	6	0,5	0,6	4	0,757645
7448PW 1	Raamsweg	222726	485510	4717	6	6	0,5	0,6	4	0,757645
7665SM 4	Looweg	246632	487470	4758	6	6	0,5	0,6	4	0,757645
7468SE 2A	Bullenaarsweg	237178	476616	4760	6	6	0,5	0,6	4	0,757645
7663TX 3	Manderseweg	252880	496035	4778	6	6	0,5	0,6	4	0,757645
7688PJ 3	Bruineveldweg	233633	493023	4806	6	6	0,5	0,6	4	0,757645
7679VS 51	Vasserdijk	246246	497783	4822	6	6	0,5	0,6	4	0,757645
7795DB 113	Rheezerweg	235081	505936	4830	6	6	0,5	0,6	4	0,757645
7468PE 13	Jagersweg	235656	477468	4830	6	6	0,5	0,6	4	0,757645
7777TA 17	Hoogeveenseweg	232491	518179	4838	6	6	0,5	0,6	4	0,757645
7707RC 4	Hoofdweg	220751	514351	4842	6	6	0,5	0,6	4	0,757645
7447PS 7	Coninckserveweg	225132	493183	4849	6	6	0,5	0,6	4	0,757645
7447RS 7	Olthofsweg	227342	492702	4860	6	6	0,5	0,6	4	0,757645
8148PS 42160	Zandeinde	225748	497137	4920	6	6	0,5	0,6	4	0,757645
7641RT 2A	Erve Meijerinksweg	234193	487349	4923	6	6	0,5	0,6	4	0,757645
7662PR 21	Maatmansweg	255377	495869	4935	6	6	0,5	0,6	4	0,757645
7448RL 10A	Oude Deventerweg	221381	483693	4941	6	6	0,5	0,6	4	0,757645
7662PH 2	Brunninkhuisweg	257486	495738	4950	6	6	0,5	0,6	4	0,757645
7642LT 9	Notterweg	233884	485089	4950	6	6	0,5	0,6	4	0,757645



7731AD 22	Bergweg	225729	501918	4953	6	6	0,5	0,6	4	0,757645
7663TS 9	Possenweg	251024	494624	4967	6	6	0,5	0,6	4	0,757645
7442DT 2	Notterveldsweg	232110	486348	4968	6	6	0,5	0,6	4	0,757645
7777SC 1	Fransenweg	234999	519943	4977	6	6	0,5	0,6	4	0,757645
7447PV 13	Schaddenveldsweg	224184	493702	5020	6	6	0,5	0,6	4	0,757645
7448PZ 10	Veldhuisweg	221354	487926	5060	6	6	0,5	0,6	4	0,757645
7734PC 16	Oude Hammerweg	221167	502105	5060	6	6	0,5	0,6	4	0,757645
7737PP 1	Karshoekweg	231028	505734	5060	6	6	0,5	0,6	4	0,757645
7666LN 4	Oude Maatsweg	249891	489290	5060	6	6	0,5	0,6	4	0,757645
7468MB 28	Rondweg	235383	478075	5152	6	6	0,5	0,6	4	0,757645
7642NA 3	Sluizendijk	235467	482749	5162	6	6	0,5	0,6	4	0,757645
7695TR 14	Grote Kattendijk	243159	506296	5175	6	6	0,5	0,6	4	0,757645
7793HW 5	Volle Urenweg	242217	510366	5175	6	6	0,5	0,6	4	0,757645
7735KJ 9-9A	Coevorderweg	228026	505928	5175	6	6	0,5	0,6	4	0,757645
7615PX 18	Noordegraafsingel	245849	488971	5175	6	6	0,5	0,6	4	0,757645
7666LM 9	Grobbehoeksweg	250303	489128	5175	6	6	0,5	0,6	4	0,757645
7468RT 9	Reintsweg	239713	479646	5198	6	6	0,5	0,6	4	0,757645
7678SR 11A	Langemaatsweg	248850	495504	5199	6	6	0,5	0,6	4	0,757645
7447SM 28	Hammerweg	229006	494830	5253	6	6	0,5	0,6	4	0,757645
7642LL 5	Wittebeltsweg	235135	485403	5261	6	6	0,5	0,6	4	0,757645
7678TP 4	Koelenbeekweg	244341	494900	5267	6	6	0,5	0,6	4	0,757645
7642LS 2	Hespelderweg	233442	484995	5303	6	6	0,5	0,6	4	0,757645
7665RC 15	Kloosteresweg	248958	489238	5307	6	6	0,5	0,6	4	0,757645
7788AH 76	Anerveenseweg	241501	517202	5312	6	6	0,5	0,6	4	0,757645
7642LR 6	Schapendijk	232659	486215	5313	6	6	0,5	0,6	4	0,757645
7775PD 27	Kiezelweg	236910	515287	5340	6	6	0,5	0,6	4	0,757645
7447RZ 30	Meester Werkmanstraat	229813	492573	5340	6	6	0,5	0,6	4	0,757645
7661RJ 113	Denekamperweg	252191	494187	5340	6	6	0,5	0,6	4	0,757645
7679VD 55	Ossendijk	245590	497353	5340	6	6	0,5	0,6	4	0,757645
7448PZ 12	Veldhuisweg	221182	487322	5345	6	6	0,5	0,6	4	0,757645
7447TL 9	Hancateweg Oost	227480	495209	5388	6	6	0,5	0,6	4	0,757645
7701RL 18	De Veenderij	227028	510679	5400	6	6	0,5	0,6	4	0,757645
7793HE 3A	Hardenbergerveldweg	241074	508320	5451	6	6	0,5	0,6	4	0,757645

7603VV 10	Evertsenstraat	239443	481158	5491	6	6	0,5	0,6	4	0,757645
7607TJ 2	Mastenbroeksweg	244843	485151	5520	6	6	0,5	0,6	4	0,757645
7707AN 184	Zwolsesweg	219057	512187	5520	6	6	0,5	0,6	4	0,757645
7796HN 8	Rheezerveenseweg	234783	510845	5520	6	6	0,5	0,6	4	0,757645
7797HB 61	Rheezerveenseweg	232166	509440	5520	6	6	0,5	0,6	4	0,757645
7447SJ 1	Hallerweg	229405	492479	5520	6	6	0,5	0,6	4	0,757645
7661RM 238	Denekamperweg	253989	494499	5520	6	6	0,5	0,6	4	0,757645
7678VD 74	Vriezenveenseweg	244978	493415	5520	6	6	0,5	0,6	4	0,757645
7466PR 12	Zunaweg	231212	483282	5520	6	6	0,5	0,6	4	0,757645
7665TN 80	Zenderseweg	247578	484614	5523	6	6	0,5	0,6	4	0,757645
7615NP 76	Haarbrinksweg	245898	490354	5525	6	6	0,5	0,6	4	0,757645
7791RA 12	Noord-Oosterweg	245625	510978	5550	6	6	0,5	0,6	4	0,757645
7447SE 40	Piksenweg	230280	492085	5556	6	6	0,5	0,6	4	0,757645
7604PZ 2	Beverdamsweg	237764	484545	5566	6	6	0,5	0,6	4	0,757645
7627NJ 2A	Bronweg	241240	480226	5566	6	6	0,5	0,6	4	0,757645
7666NB 289	Ootmarsumseweg	252568	489659	5704	6	6	0,5	0,6	4	0,757645
7627RG 2	Slampsweg	239977	479602	5718	6	6	0,5	0,6	4	0,757645
7795DB 127	Rheezeweg	234542	504728	5727	6	6	0,5	0,6	4	0,757645
7662PB 49	Hoodijk	254890	495691	5727	6	6	0,5	0,6	4	0,757645
7601PL 7		244036	482741	5750	6	6	0,5	0,6	4	0,757645
7797HP 1	Wittepaalweg	232166	509152	5750	6	6	0,5	0,6	4	0,757645
7735KH 10-10A	Coevorderweg	228513	506364	5750	6	6	0,5	0,6	4	0,757645
7735KS 5	Dwarsweg	226952	507939	5750	6	6	0,5	0,6	4	0,757645
7738PV 11	De Haar	224642	509056	5750	6	6	0,5	0,6	4	0,757645
8146SE 3	Langsweg	220242	497708	5750	6	6	0,5	0,6	4	0,757645
7651KN 46	Kapsweg	252274	492137	5750	6	6	0,5	0,6	4	0,757645
7664VH 12	Vasserdijk	248012	497410	5750	6	6	0,5	0,6	4	0,757645
7679VP 15	Rouweweg	246816	497157	5750	6	6	0,5	0,6	4	0,757645
7642LH 18	ten Catweg	235364	486079	5750	6	6	0,5	0,6	4	0,757645
7678SN 17	Bothofweg	247062	495680	5760	6	6	0,5	0,6	4	0,757645
7467PN 29	Schapendijk	233031	484136	5760	6	6	0,5	0,6	4	0,757645
7667SH 12	Brokmansweg	254793	489598	5810	6	6	0,5	0,6	4	0,757645
7678TA 71A	Vinckenweg	243039	494333	5826	6	6	0,5	0,6	4	0,757645

7447SJ 2	Hallerweg	229296	492522	5842	6	6	0,5	0,6	4	0,757645
7664VH 13	Vasserdijk	246277	497952	5871	6	6	0,5	0,6	4	0,757645
7678VD 94	Vriezenveenseweg	244282	493661	5887	6	6	0,5	0,6	4	0,757645
7467PN 35	Schapendijk	232953	483642	5907	6	6	0,5	0,6	4	0,757645
7651KN 44	Kapsweg	251968	491913	5934	6	6	0,5	0,6	4	0,757645
7448PM 20	Poggenbeltweg	220702	483912	5980	6	6	0,5	0,6	4	0,757645
7738PN 10	Woestenweg	222241	510115	6026	6	6	0,5	0,6	4	0,757645
7447RC 127	Ommerweg	226600	492151	6027	6	6	0,5	0,6	4	0,757645
7642LR 1	Schapendijk	232709	486312	6061	6	6	0,5	0,6	4	0,757645
7447AW 3	Kasteelstraat	227780	490023	6081	6	6	0,5	0,6	4	0,757645
7707RJ 5	Nieuwe Dijk	221356	514471	6088	6	6	0,5	0,6	4	0,757645
7701PR 9	Zestiende Wijk	228984	510437	6124	6	6	0,5	0,6	4	0,757645
7447SP 4	Leemkampweg	228650	494363	6210	6	6	0,5	0,6	4	0,757645
7678VT 6	Ketnerweg	248344	494724	6230	6	6	0,5	0,6	4	0,757645
7695TR 19	Grote Kattendijk	242810	506917	6244	6	6	0,5	0,6	4	0,757645
7731XT 8	Weth. Petterweg	225091	508149	6310	6	6	0,5	0,6	4	0,757645
7468RA 27	Ypeloweg	237940	482734	6320	6	6	0,5	0,6	4	0,757645
7679TL 12	Veldboersweg	245827	499151	6325	6	6	0,5	0,6	4	0,757645
7735KN 8A-9	Arrierflierweg	228127	506354	6330	6	6	0,5	0,6	4	0,757645
7663TE 162	Uelserweg	252939	496323	6350	6	6	0,5	0,6	4	0,757645
7448RG 5	Meijerinksweg	223024	487196	6371	6	6	0,5	0,6	4	0,757645
7667RC 11	Zonnebergweg	254577	490286	6396	6	6	0,5	0,6	4	0,757645
7642NB 11	Enterweg	236020	483513	6408	6	6	0,5	0,6	4	0,757645
7627NP 29	Bolscher Landen	242563	481099	6412	6	6	0,5	0,6	4	0,757645
7468MD 11	Rondweg	235502	477594	6430	6	6	0,5	0,6	4	0,757645
7447SV 12	Zuidelijke Kanaaldijk	229995	494494	6440	6	6	0,5	0,6	4	0,757645
7642LM 5	Nottermorsweg	234299	485667	6440	6	6	0,5	0,6	4	0,757645
7443SE 2	Scharlebeltweg	229201	489325	6446	6	6	0,5	0,6	4	0,757645
7645AX 1	Janninksweg	234503	489765	6463	6	6	0,5	0,6	4	0,757645
7737PG 38	Coevorderweg	231442	507904	6479	6	6	0,5	0,6	4	0,757645
7679VR 34	Vasserdijk	247136	497680	6509	6	6	0,5	0,6	4	0,757645
7688RJ 40	Broekweg	232490	495159	6514	6	6	0,5	0,6	4	0,757645
7448RL 14	Oude Deventerweg	220971	483397	6564	6	6	0,5	0,6	4	0,757645

7662PR 11	Maatmansweg	255004	496285	6620	6	6	0,5	0,6	4	0,757645
7642LV 12	Burgemeestersdijk	234293	484272	6624	6	6	0,5	0,6	4	0,757645
7775BM 1	Stobbeplasweg	233303	514113	6630	6	6	0,5	0,6	4	0,757645
7781PA 117	Coevorderweg	235810	517227	6670	6	6	0,5	0,6	4	0,757645
7691PE 9	Brinkweg	235704	504226	6752	6	6	0,5	0,6	4	0,757645
7688RA 17	Esweg	233500	495425	6764	6	6	0,5	0,6	4	0,757645
7798CM 13	Jachthuisweg	235370	512396	6766	6	6	0,5	0,6	4	0,757645
7664VK 5	Pottersweg	249506	495648	6785	6	6	0,5	0,6	4	0,757645
7787EJ 15	Rondweg	245022	512808	6800	6	6	0,5	0,6	4	0,757645
7665TN 62	Zenderseweg	248444	486209	6808	6	6	0,5	0,6	4	0,757645
7651KC 62	Oldenzaalseweg	250155	490560	6840	6	6	0,5	0,6	4	0,757645
7447TA 3	Reefhuisweg	227217	495469	6854	6	6	0,5	0,6	4	0,757645
7642NT 41	Ypeloweg	236551	484324	6868	6	6	0,5	0,6	4	0,757645
7794RJ 83	Rheezeweg	236181	507696	6871	6	6	0,5	0,6	4	0,757645
7695TR 13	Grote Kattendijk	242340	507203	6900	6	6	0,5	0,6	4	0,757645
7776RR 23	Braambergerweg	232070	518329	6900	6	6	0,5	0,6	4	0,757645
7793HL 18	Hoogenweg	241061	509716	6900	6	6	0,5	0,6	4	0,757645
7688PA 5	Voombeltweg	231518	493192	6900	6	6	0,5	0,6	4	0,757645
7738PW 4	De Haar	223757	508311	6900	6	6	0,5	0,6	4	0,757645
7796HV 3	De Riet	236459	510226	6937	6	6	0,5	0,6	4	0,757645
7731RX 17	Balkerweg	224401	505628	6948	6	6	0,5	0,6	4	0,757645
7627LJ 5	Worker Landen	240577	481321	6969	6	6	0,5	0,6	4	0,757645
7607TC 1	Boershuisweg	244677	486596	6978	6	6	0,5	0,6	4	0,757645
7651NP 3	Kloosteresweg	249625	490875	7015	6	6	0,5	0,6	4	0,757645
7791RB 37	Noord-Oosterweg	247242	509905	7055	6	6	0,5	0,6	4	0,757645
7651LM 68	Hardenbergerweg	249095	493267	7078	6	6	0,5	0,6	4	0,757645
7679VD 31	Ossendijk	245250	496602	7084	6	6	0,5	0,6	4	0,757645
7447RR 11	Eelerweg	227479	490925	7091	6	6	0,5	0,6	4	0,757645
7627NV 9	Tusveld	243952	482269	7107	6	6	0,5	0,6	4	0,757645
7775PL 4	Knappersveldweg	235349	515886	7130	6	6	0,5	0,6	4	0,757645
7691PC 33	Hardenbergerweg	236873	505132	7148	6	6	0,5	0,6	4	0,757645
7448PR 16	Haarlerveldweg	219864	485428	7181	6	6	0,5	0,6	4	0,757645
7467PB 15	Klokkendijk	232261	483301	7199	6	6	0,5	0,6	4	0,757645

7787ER 9	Holthemereschweg	244601	515134	7200	6	6	0,5	0,6	4	0,757645
7615NG 5	Voshaarsweg	245603	490502	7218	6	6	0,5	0,6	4	0,757645
7448PW 23	Raamsweg	220446	487069	7272	6	6	0,5	0,6	4	0,757645
7642LL 7	Wittebeltsweg	234985	485344	7314	6	6	0,5	0,6	4	0,757645
7663TD 135	Uelserweg	252083	495443	7344	6	6	0,5	0,6	4	0,757645
7448PR 2B	Haarlerveldweg	221446	486297	7360	6	6	0,5	0,6	4	0,757645
7641RN 3	Heerdinksschotweg	234998	487753	7360	6	6	0,5	0,6	4	0,757645
7777ST 132	Schuineslootweg	234735	519080	7378	6	6	0,5	0,6	4	0,757645
7615NH 8	Patersweg	244522	490237	7440	6	6	0,5	0,6	4	0,757645
7468RG 4	Voorbroeksweg	238420	482402	7452	6	6	0,5	0,6	4	0,757645
7678RS 19	Haarbrinksweg	246820	492811	7512	6	6	0,5	0,6	4	0,757645
7447RL 9	Holsenerweg	227040	491238	7524	6	6	0,5	0,6	4	0,757645
7688PH 28A	Piksenweg	231719	491707	7567	6	6	0,5	0,6	4	0,757645
7610AH 2A	Westermaatweg	241072	490128	7568	6	6	0,5	0,6	4	0,757645
7678TD 8	Zekteweg	243338	495024	7590	6	6	0,5	0,6	4	0,757645
7678VM 6	Voorboersweg	246359	495012	7590	6	6	0,5	0,6	4	0,757645
7468RA 35	Ypeloweg	237551	483072	7590	6	6	0,5	0,6	4	0,757645
7665TL 81	Zenderseweg	247422	484347	7603	6	6	0,5	0,6	4	0,757645
7678VK 6	Schotboersweg	246886	493979	7609	6	6	0,5	0,6	4	0,757645
7642LM 7A	Nottermorsweg	234488	485064	7666	6	6	0,5	0,6	4	0,757645
7798CC 6	Havezateweg	237871	512351	7668	6	6	0,5	0,6	4	0,757645
7701PK 65	Stegerensallee	229909	510565	7670	6	6	0,5	0,6	4	0,757645
7448PT 7	Eekwielenweg	220012	486638	7680	6	6	0,5	0,6	4	0,757645
7661PD 5		252203	495132	7728	6	6	0,5	0,6	4	0,757645
7679VT 39	Witteweg	247476	497321	7773	6	6	0,5	0,6	4	0,757645
7678SM 2	Ramhinneweg	247007	495230	7787	6	6	0,5	0,6	4	0,757645
7665VE 54		249375	487316	7796	6	6	0,5	0,6	4	0,757645
7664VH 4A	Vasserdijk	248743	497455	7820	6	6	0,5	0,6	4	0,757645
7447RH 76	Ommerweg	226825	491235	7872	6	6	0,5	0,6	4	0,757645
7448PD 2	Achterhoeksweg	221368	482194	7889	6	6	0,5	0,6	4	0,757645
7447TG 7	Lohuisweg	227273	497071	7892	6	6	0,5	0,6	4	0,757645
7447TJ 1	Hillegersweg	227569	497192	7920	6	6	0,5	0,6	4	0,757645
7678RP 5	Wulferinksweg	246823	492032	7968	6	6	0,5	0,6	4	0,757645

7663TJ 25	Plasdijk	251877	496627	7975	6	6	0,5	0,6	4	0,757645
7735KS 11	Dwarsweg	227770	507932	7983	6	6	0,5	0,6	4	0,757645
7467PL 6	Van Kregtenweg	232310	483737	8001	6	6	0,5	0,6	4	0,757645
7678VR 141	Hardenbergerweg	247381	495652	8009	6	6	0,5	0,6	4	0,757645
7798CG 11	De Kerkdijk	237300	514078	8050	6	6	0,5	0,6	4	0,757645
7443SE 1	Scharlebeltweg	229455	489472	8050	6	6	0,5	0,6	4	0,757645
7701AE 32	Langewijk	225717	513038	8081	6	6	0,5	0,6	4	0,757645
7738PR 5	Bakkersweg	222785	509579	8115	6	6	0,5	0,6	4	0,757645
7685PR 36	Beerzerhaar	232233	501089	8137	6	6	0,5	0,6	4	0,757645
7701PJ 33	Stegerensallee	229474	511292	8142	6	6	0,5	0,6	4	0,757645
7468PP 11	Achteresweg	235029	479647	8142	6	6	0,5	0,6	4	0,757645
7777SR 5	Tweede Blokweg	234404	517927	8193	6	6	0,5	0,6	4	0,757645
7641RR 1	Vossenbosweg	233974	486470	8211	6	6	0,5	0,6	4	0,757645
7775AN 19	Anerweg-Zuid	236019	514304	8280	6	6	0,5	0,6	4	0,757645
7688RA 21	Esweg	234350	495172	8280	6	6	0,5	0,6	4	0,757645
7665ST 24	Vleerboersweg	247586	486623	8280	6	6	0,5	0,6	4	0,757645
7468PP 5A	Achteresweg	235060	479418	8280	6	6	0,5	0,6	4	0,757645
7468SE 3	Bullenaarsweg	237166	476791	8280	6	6	0,5	0,6	4	0,757645
7627LJ 22	Worker Landen	239964	481842	8311	6	6	0,5	0,6	4	0,757645
7448RK 11	Oude Deventerweg	220950	483259	8311	6	6	0,5	0,6	4	0,757645
7678TK 43	Vermolenweg	244428	495840	8327	6	6	0,5	0,6	4	0,757645
7691BR 73	Van Roijensweg	240496	503914	8330	6	6	0,5	0,6	4	0,757645
7694TC 7	Breeslootdijk	242318	503260	8330	6	6	0,5	0,6	4	0,757645
7603VV 12	Evertsenstraat	238898	480847	8373	6	6	0,5	0,6	4	0,757645
7777ST 136	Schuineslootweg	234876	519203	8384	6	6	0,5	0,6	4	0,757645
7786BE 26	Veldingerveldweg	245530	511309	8393	6	6	0,5	0,6	4	0,757645
7665SN 0ONG		246650	487199	8400	6	6	0,5	0,6	4	0,757645
7782PJ 95	Parallelweg	240473	519267	8486	6	6	0,5	0,6	4	0,757645
7642LZ 14	Kloosterhoeksweg	235256	482298	8487	6	6	0,5	0,6	4	0,757645
7695TS 3	Morgenroodweg	242948	506109	8500	6	6	0,5	0,6	4	0,757645
7788AM 1	Stuwdijk	241445	516068	8500	6	6	0,5	0,6	4	0,757645
7791RV 15	Westeindigerdijk	244535	511632	8501	6	6	0,5	0,6	4	0,757645
7782PH 73	Parallelweg	239721	519158	8544	6	6	0,5	0,6	4	0,757645

7447RW 10	Mekkelinkweg	227460	494328	8553	6	6	0,5	0,6	4	0,757645
7678VG 128	Langeveenseweg	246777	495033	8556	6	6	0,5	0,6	4	0,757645
7777ST 124	Schuineslootweg	234548	518862	8585	6	6	0,5	0,6	4	0,757645
7688PH 8	Piksenweg	232727	493504	8615	6	6	0,5	0,6	4	0,757645
7663TA 20	Oosteriksweg	254102	496067	8621	6	6	0,5	0,6	4	0,757645
7642LH 4	ten Cateweg	235603	485795	8625	6	6	0,5	0,6	4	0,757645
7447PV 1C	Schaddenveldsweg	226112	494354	8648	6	6	0,5	0,6	4	0,757645
7468RG 5	Voorbroeksweg	238777	482686	8686	6	6	0,5	0,6	4	0,757645
7447PX 2	Kooiweg	226179	494973	8740	6	6	0,5	0,6	4	0,757645
7651KX 76	Uelserweg	250711	492860	8751	6	6	0,5	0,6	4	0,757645
7667PK 5	Weustboerweg	252886	490161	8786	6	6	0,5	0,6	4	0,757645
7678RG 12	Witteveensweg	244239	492497	8832	6	6	0,5	0,6	4	0,757645
7794RH 56A	Rheezeweg	236013	507446	8900	6	6	0,5	0,6	4	0,757645
7468SE 4A	Bullenaarsweg	237388	476679	8902	6	6	0,5	0,6	4	0,757645
7627NL 19	Lohuisstraat	241518	480499	8911	6	6	0,5	0,6	4	0,757645
7604PB 3	Oude Wierdenseweg	240039	485297	8978	6	6	0,5	0,6	4	0,757645
7651KZ 7	Arkeweg	251847	491637	8978	6	6	0,5	0,6	4	0,757645
7641RR 3A	Vossenbosweg	234180	486972	9006	6	6	0,5	0,6	4	0,757645
7776BW 44	Coevorderweg-Noord	234814	516458	9022	6	6	0,5	0,6	4	0,757645
7645AA 2	Boomsweg	236344	488875	9027	6	6	0,5	0,6	4	0,757645
7775PW 15	De Haarweg	238564	516321	9065	6	6	0,5	0,6	4	0,757645
7651LN 9	Bosweg	248587	492820	9066	6	6	0,5	0,6	4	0,757645
7642LR 4	Schapendijk	232573	486335	9092	6	6	0,5	0,6	4	0,757645
7678RN 6	Poolsweg	246250	492978	9130	6	6	0,5	0,6	4	0,757645
7735KL 1	Veldsteeg	228175	506274	9167	6	6	0,5	0,6	4	0,757645
7707PD 13	Den Oosterhuis	225466	515346	9169	6	6	0,5	0,6	4	0,757645
7627LW 1	Velnerweg	238998	480483	9198	6	6	0,5	0,6	4	0,757645
7693RA 5	Hammerdijk	237971	498842	9200	6	6	0,5	0,6	4	0,757645
7784DB 10	Verlengde Stuwdijk	240889	515648	9200	6	6	0,5	0,6	4	0,757645
7685PZ 114-114	Kloosterdijk	237477	501556	9200	6	6	0,5	0,6	4	0,757645
7641PA 11	Lage Eggeweg	236101	488331	9200	6	6	0,5	0,6	4	0,757645
7602JA 5	Kanaalweg	239753	480270	9246	6	6	0,5	0,6	4	0,757645
7447PN 3	Veldhuizenweg	226951	492280	9256	6	6	0,5	0,6	4	0,757645

7707PD 3A	Den Oosterhuis	225081	514791	9257	6	6	0,5	0,6	4	0,757645
7447SL 33	Hammerweg	228664	495049	9262	6	6	0,5	0,6	4	0,757645
7707RN 29	De Maat	217532	513493	9315	6	6	0,5	0,6	4	0,757645
7604PS 10	Jachthavenlaan	238537	485550	9320	6	6	0,5	0,6	4	0,757645
7693TC 6A	Paterswal	240553	499638	9330	6	6	0,5	0,6	4	0,757645
7661RP 88	Binnenveldsweg	252432	492985	9398	6	6	0,5	0,6	4	0,757645
7775PX 22A	De Haarweg	238236	516125	9408	6	6	0,5	0,6	4	0,757645
7447TA 1	Reefhuisweg	227497	495344	9430	6	6	0,5	0,6	4	0,757645
7688RH 5	Kruimersweg	230926	494437	9479	6	6	0,5	0,6	4	0,757645
7771SN 10A	Ommerweg	236057	509437	9580	6	6	0,5	0,6	4	0,757645
7696BL 1	Veenlandweg	237252	506974	9660	6	6	0,5	0,6	4	0,757645
7701RH 2A	Vierde Blok	225752	510618	9670	6	6	0,5	0,6	4	0,757645
7687AV 2	Grote Veenweg	235956	495002	9683	6	6	0,5	0,6	4	0,757645
7735KD 3	Brinkweg	227055	505118	9729	6	6	0,5	0,6	4	0,757645
7664VH 21	Vasserdijk	247788	497055	9775	6	6	0,5	0,6	4	0,757645
7678RE 11	Witteveensweg	244190	492669	9812	6	6	0,5	0,6	4	0,757645
7448PG 9	Bathemerweg	222094	484650	9817	6	6	0,5	0,6	4	0,757645
7679VR 70	Vasserdijk	245637	498229	9866	6	6	0,5	0,6	4	0,757645
7447RH 132	Ommerweg	226821	492581	9879	6	6	0,5	0,6	4	0,757645
7642NH 2	2e Nieuwstadsweg	234811	483418	9890	6	6	0,5	0,6	4	0,757645
7688PZ 2	Watertorenweg	233704	494244	9936	6	6	0,5	0,6	4	0,757645
7738PE 29	Witharenweg	222150	507691	9936	6	6	0,5	0,6	4	0,757645
8148SJ 4	Kingmaweg	223264	495133	9945	6	6	0,5	0,6	4	0,757645
7793HS 10	Olsmandijk	242306	509787	9982	6	6	0,5	0,6	4	0,757645
7693PW 17	De Vleggedijk	239161	499325	10021	6	6	0,5	0,6	4	0,757645
7695TR 7	Grote Kattendijk	242119	507780	10120	6	6	0,5	0,6	4	0,757645
7678TA 53	Vinckenweg	243805	494537	10120	6	6	0,5	0,6	4	0,757645
8147RE 3	Koedijk	224015	501311	10190	6	6	0,5	0,6	4	0,757645
7784DN 2	Korte Slagenweg	239158	516173	10200	6	6	0,5	0,6	4	0,757645
7468RC 1	Keizersweg	236062	481414	10288	6	6	0,5	0,6	4	0,757645
7665VG 3	Morsdijk	249753	487806	10296	6	6	0,5	0,6	4	0,757645
7441AW 87	Lage Esweg	228828	484159	10304	6	6	0,5	0,6	4	0,757645
7448PS 9	Wittebroeksweg	220653	486855	10305	6	6	0,5	0,6	4	0,757645



7447SX 2	Ketelaarweg	229686	494730	10310	6	6	0,5	0,6	4	0,757645
7468RA 29	Ypeloweg	237778	482954	10324	6	6	0,5	0,6	4	0,757645
7447SE 3	Ontginningsweg	230959	491541	10350	6	6	0,5	0,6	4	0,757645
7664VS 57	Manderveenseweg	249818	495580	10350	6	6	0,5	0,6	4	0,757645
7678RG 18	Witteveensweg	244445	492202	10350	6	6	0,5	0,6	4	0,757645
7610AG 17	Schout Doddestraat	240303	490367	10370	6	6	0,5	0,6	4	0,757645
7627LC 1	Zomerdijk	238832	482053	10386	6	6	0,5	0,6	4	0,757645
7447RS 5	Olthofsweg	227461	492788	10393	6	6	0,5	0,6	4	0,757645
7778HP 18	Hardenbergerweg	241608	512591	10420	6	6	0,5	0,6	4	0,757645
7678SR 3	Langemaatsweg	248185	495791	10442	6	6	0,5	0,6	4	0,757645
7679VK 165	Hardenbergerweg	246176	496938	10538	6	6	0,5	0,6	4	0,757645
7788AG 29	Anerveenseweg	241369	517014	10590	6	6	0,5	0,6	4	0,757645
7739PA 11	Koloniedijk	221319	510261	10613	6	6	0,5	0,6	4	0,757645
7665SH 25	Zandhuisweg	248064	487576	10634	6	6	0,5	0,6	4	0,757645
7775AE 99A	Dedemsvaartseweg-Zuid	235001	514192	10680	6	6	0,5	0,6	4	0,757645
7447SE 25	Piksenweg	231300	491745	10695	6	6	0,5	0,6	4	0,757645
7468MN 3	Morslaan	236945	478491	10714	6	6	0,5	0,6	4	0,757645
7797RD 23	Ommerweg	234715	508954	10780	6	6	0,5	0,6	4	0,757645
7701RV 3	Het Bergje	228795	514922	10801	6	6	0,5	0,6	4	0,757645
7627PW 12	Hoeselderdijk	239135	481871	10831	6	6	0,5	0,6	4	0,757645
7468RT 3	Reintsweg	238984	479350	10853	6	6	0,5	0,6	4	0,757645
7651KD 3	Hekkertsweg	250613	490635	10856	6	6	0,5	0,6	4	0,757645
7679VV 20	Witteweg	247228	497978	10879	6	6	0,5	0,6	4	0,757645
7668TJ 8	Westermatenweg	252860	491639	10902	6	6	0,5	0,6	4	0,757645
7642NB 21	Enterweg	236249	482234	10914	6	6	0,5	0,6	4	0,757645
7665VB 6	Diekersweg	249073	486458	10925	6	6	0,5	0,6	4	0,757645
7791RJ 35	Radewijkerweg	245014	509712	10974	6	6	0,5	0,6	4	0,757645
7447SH 34	Hellendoornseweg	230309	493449	11040	6	6	0,5	0,6	4	0,757645
7448RK 5	Oude Deventerweg	224772	487662	11040	6	6	0,5	0,6	4	0,757645
7688PC 23A	Hellendoornseweg	231363	494006	11040	6	6	0,5	0,6	4	0,757645
7645AN 113	Hexelseweg	234977	490693	11040	6	6	0,5	0,6	4	0,757645
7663TK 10	Vleerhoeksweg	251612	496060	11073	6	6	0,5	0,6	4	0,757645
7679TL 13	Veldboersweg	245816	499334	11178	6	6	0,5	0,6	4	0,757645

7678TE 15	Delenweg	243979	494953	11214	6	6	0,5	0,6	4	0,757645
7666NA 47	Haarlefertsweg	252691	488683	11229	6	6	0,5	0,6	4	0,757645
7608RP 19	Slagendwarsweg	243451	490005	11316	6	6	0,5	0,6	4	0,757645
7798CA 9	Eugenboersdijk	238184	512165	11328	6	6	0,5	0,6	4	0,757645
7695TC 87	Broekdijk	243083	505392	11362	6	6	0,5	0,6	4	0,757645
7701PL 8	Stegerensallee	229352	511877	11368	6	6	0,5	0,6	4	0,757645
7734PL 5-5A	Deventerweg	221718	500497	11392	6	6	0,5	0,6	4	0,757645
7615NH 6	Patersweg	244527	490142	11443	6	6	0,5	0,6	4	0,757645
7707SH 40	Maatschappijwijk	225262	510321	11500	6	6	0,5	0,6	4	0,757645
7447TG 9	Lohuisweg	227048	497071	11500	6	6	0,5	0,6	4	0,757645
7735KG 2	Ridderinkweg	227099	504739	11500	6	6	0,5	0,6	4	0,757645
7738PH 11	De Leiding	220865	507267	11500	6	6	0,5	0,6	4	0,757645
7735KN 3	Arrierflierweg	226998	506076	11537	6	6	0,5	0,6	4	0,757645
7695TS 2A	Morgenroodweg	242575	505839	11564	6	6	0,5	0,6	4	0,757645
7797HB 63A	Rheezerveenseweg	231755	509156	11616	6	6	0,5	0,6	4	0,757645
7448PC 6	Helhuizenweg	222758	481996	11730	6	6	0,5	0,6	4	0,757645
7651NB 4	Hunzeweg	247016	490311	11730	6	6	0,5	0,6	4	0,757645
7641RV 6	1e Meijerinkshoekweg	235404	487092	11730	6	6	0,5	0,6	4	0,757645
7663TM 4	Leningsbeekweg	250743	495222	11752	6	6	0,5	0,6	4	0,757645
7739RA 10B	Woestenweg	221533	509976	11753	6	6	0,5	0,6	4	0,757645
7447RJ 146	Ommerweg	226723	494236	11845	6	6	0,5	0,6	4	0,757645
7784CR 3	Revensweg	239490	514121	11868	6	6	0,5	0,6	4	0,757645
7691PC 27A	Hardenbergerweg	236645	504866	11900	6	6	0,5	0,6	4	0,757645
7466PC 6	Dennenweg	231565	482483	11938	6	6	0,5	0,6	4	0,757645
7447PX 4	Kooiweg	225898	494995	11960	6	6	0,5	0,6	4	0,757645
7707AG 231	Zwolsesweg	219121	512290	11995	6	6	0,5	0,6	4	0,757645
7679VN 1	Dollerweg	246274	496998	11997	6	6	0,5	0,6	4	0,757645
7778HB 4	Grensweg	242759	510881	12000	6	6	0,5	0,6	4	0,757645
7448PS 13	Wittebroeksweg	220525	487554	12052	6	6	0,5	0,6	4	0,757645
7447SW 3	Noordelijke Kanaaldijk	227693	494832	12075	6	6	0,5	0,6	4	0,757645
7685PR 29	Beerzerhaar	233132	501345	12075	6	6	0,5	0,6	4	0,757645
7731HC 89	Hardenbergerweg	226565	504631	12075	6	6	0,5	0,6	4	0,757645
7731RP 6	Emslandweg	223650	505788	12081	6	6	0,5	0,6	4	0,757645

7665VA 12	Zondermansweg	249031	486288	12095	6	6	0,5	0,6	4	0,757645
7662PS 7	Pausweg	254516	496151	12121	6	6	0,5	0,6	4	0,757645
7679VP 8	Rouweweg	247068	496668	12154	6	6	0,5	0,6	4	0,757645
7695TR 4	Grote Kattendijk	242752	507133	12190	6	6	0,5	0,6	4	0,757645
7678SC 19	Huyerenseweg	247585	491723	12213	6	6	0,5	0,6	4	0,757645
7663TK 9	Vleerhoeksweg	251732	496081	12223	6	6	0,5	0,6	4	0,757645
7731XR 20	Ommerkanaal West	225615	508777	12236	6	6	0,5	0,6	4	0,757645
7796HM 27	Rheezerveenseweg	234563	510990	12247	6	6	0,5	0,6	4	0,757645
7447PX 3	Kooiweg	225871	494886	12276	6	6	0,5	0,6	4	0,757645
7447RL 10C	Katenhorstweg	229365	491289	12305	6	6	0,5	0,6	4	0,757645
7468RA 25	Ypeloweg	237732	482423	12318	6	6	0,5	0,6	4	0,757645
7707PD 17	Den Oosterhuis	225420	515119	12328	6	6	0,5	0,6	4	0,757645
7447RZ 22	Meester Werkmanstraat	229724	491280	12351	6	6	0,5	0,6	4	0,757645
7678RH 5	Geesterseveldweg	245597	492104	12390	6	6	0,5	0,6	4	0,757645
7627PT 8	Wolbes Landen	240691	482013	12420	6	6	0,5	0,6	4	0,757645
7695TR 11	Grote Kattendijk	242284	507368	12420	6	6	0,5	0,6	4	0,757645
7448PC 16	Helhuizenweg	221729	481784	12420	6	6	0,5	0,6	4	0,757645
7685PE 1-1A	Stenendijk	236186	500920	12460	6	6	0,5	0,6	4	0,757645
7664VK 3	Pottersweg	249593	495534	12489	6	6	0,5	0,6	4	0,757645
7678TK 35	Vermolenweg	244707	495039	12531	6	6	0,5	0,6	4	0,757645
7731RP 7	Emslandweg	223604	505876	12616	6	6	0,5	0,6	4	0,757645
7651NH 88	Almeloseweg	247425	490356	12648	6	6	0,5	0,6	4	0,757645
7707RL 3	Mariahoeve	219926	513195	12650	6	6	0,5	0,6	4	0,757645
7791RG 6	Radewijkerweg	243989	511213	12650	6	6	0,5	0,6	4	0,757645
7678TG 10	Huyerensebroekweg	244112	494287	12680	6	6	0,5	0,6	4	0,757645
7678SM 3	Ramhinneweg	246959	495108	12696	6	6	0,5	0,6	4	0,757645
7777SC 2	Fransenweg	234979	519882	12716	6	6	0,5	0,6	4	0,757645
7642NA 7	Sluizendijk	235347	482690	12723	6	6	0,5	0,6	4	0,757645
7707PP 32	Oud Avereest	221119	515425	12740	6	6	0,5	0,6	4	0,757645
7607TL 10	Bolkshoeksweg	244118	485839	12742	6	6	0,5	0,6	4	0,757645
7642LZ 10	Kloosterhoeksweg	234856	482207	12788	6	6	0,5	0,6	4	0,757645
7695TT 9A	Emtenbroekerdijk	241681	507160	12939	6	6	0,5	0,6	4	0,757645
7735KA 1-1A	Otmansweg	226622	505033	12960	6	6	0,5	0,6	4	0,757645

7678VM 8	Voorboersweg	246333	495129	12972	6	6	0,5	0,6	4	0,757645
7468PP 1	Achteresweg	235259	479729	12972	6	6	0,5	0,6	4	0,757645
7739PP 18	3e Schansweg	221498	511597	12977	6	6	0,5	0,6	4	0,757645
8148RJ 2	Molendijk	225868	495543	13017	6	6	0,5	0,6	4	0,757645
7737PG 24-24A	Coevorderweg	229691	506610	13020	6	6	0,5	0,6	4	0,757645
7679VN 0		246535	497173	13020	6	6	0,5	0,6	4	0,757645
7468MD 13	Rondweg	235454	477610	13087	6	6	0,5	0,6	4	0,757645
7448RD 53	Molenweg	223155	486648	13163	6	6	0,5	0,6	4	0,757645
7443SB 3	Meester Werkmanstraat	229096	489331	13200	6	6	0,5	0,6	4	0,757645
7678SH 3	Meijersweg	247649	492498	13244	6	6	0,5	0,6	4	0,757645
7695TT 27	Emtenbroekerdijk	243319	505844	13260	6	6	0,5	0,6	4	0,757645
7664VP 9A	Iemscheweg	249975	494798	13294	6	6	0,5	0,6	4	0,757645
7447SB 1A	Oude Twentseweg	229865	491724	13405	6	6	0,5	0,6	4	0,757645
7666LK 7	Essenhuisweg	250789	488896	13455	6	6	0,5	0,6	4	0,757645
7615NJ 16	Slagenweg	244824	489940	13639	6	6	0,5	0,6	4	0,757645
7627PW 14	Hoeselderdijk	238859	481892	13685	6	6	0,5	0,6	4	0,757645
7701RE 30	Ommerkanaal	226931	510434	13706	6	6	0,5	0,6	4	0,757645
7645BJ 1	Bruine Hoopsweg	234683	488660	13777	6	6	0,5	0,6	4	0,757645
7678VG 110	Langeveenseweg	246723	494491	13800	6	6	0,5	0,6	4	0,757645
7679VS 29	Vasserdijk	247274	497152	13800	6	6	0,5	0,6	4	0,757645
7679TB 7	Vlierakkersweg	244423	496554	13850	6	6	0,5	0,6	4	0,757645
7678SL 14	Schollinksweg	247181	494603	13862	6	6	0,5	0,6	4	0,757645
7666NH 3	Lansinksweg	251104	490158	13915	6	6	0,5	0,6	4	0,757645
7739PP 19	3e Schansweg	221435	511803	13937	6	6	0,5	0,6	4	0,757645
7678TA 45	Vinckenweg	244284	494365	13961	6	6	0,5	0,6	4	0,757645
7448PW 3	Raamsweg	222637	485546	14015	6	6	0,5	0,6	4	0,757645
7665ST 18A	Vleerboersweg	247934	486978	14021	6	6	0,5	0,6	4	0,757645
7776PD 8A	Gedempte Schuinesloot	235028	516990	14026	6	6	0,5	0,6	4	0,757645
7731RX 35A-36	Balkerweg	223760	507398	14030	6	6	0,5	0,6	4	0,757645
7738PD 3	Rondweg	223159	507950	14030	6	6	0,5	0,6	4	0,757645
7738PE 27-27A	Witharenweg	222185	507784	14076	6	6	0,5	0,6	4	0,757645
7666LG 137	Oldenzaalseweg	252212	488476	14076	6	6	0,5	0,6	4	0,757645
7785JA 8	Engbersweg	240529	512991	14080	6	6	0,5	0,6	4	0,757645

7665TX 41	Weemselerweg	249045	485409	14080	6	6	0,5	0,6	4	0,757645
7641RN 5	Heerdinksschotweg	234757	487902	14099	6	6	0,5	0,6	4	0,757645
7667PL 8	Sluttenweg	253700	490309	14122	6	6	0,5	0,6	4	0,757645
7777ST 142I	Schuineslootweg	234894	519460	14240	6	6	0,5	0,6	4	0,757645
7737PR 1	Watersteeg	231564	504984	14240	6	6	0,5	0,6	4	0,757645
7731TT 16	Ommerkanaal Oost	225096	507792	14271	6	6	0,5	0,6	4	0,757645
7678VL 5	Ossendijk	246337	494699	14352	6	6	0,5	0,6	4	0,757645
7691PB 10	Boerendijk	237595	503037	14444	6	6	0,5	0,6	4	0,757645
7786BA 1	Rondweg	243097	513540	14462	6	6	0,5	0,6	4	0,757645
7775AG 6	Dedemsvaartseweg-Noord	232244	514033	14470	6	6	0,5	0,6	4	0,757645
7447PN 4	Veldhuizenweg	227257	492415	14530	6	6	0,5	0,6	4	0,757645
7694TJ 46	Emtenbroekerdijk	243693	505215	14620	6	6	0,5	0,6	4	0,757645
7651KS 80	Binnenveldsweg	251725	492828	14622	6	6	0,5	0,6	4	0,757645
7447SM 16A	Hammerweg	229278	494202	14625	6	6	0,5	0,6	4	0,757645
8148RS 35	Blikman Kikkertweg	223821	494729	14629	6	6	0,5	0,6	4	0,757645
7798CW 17	Venneweg	236190	512885	14732	6	6	0,5	0,6	4	0,757645
7731TS 35-36-37	Ommerkanaal Oost	226063	509113	14787	6	6	0,5	0,6	4	0,757645
7448PS 7	Wittebroeksweg	220858	486265	14835	6	6	0,5	0,6	4	0,757645
7775PX 24	De Haarweg	238276	516144	14896	6	6	0,5	0,6	4	0,757645
7788AH 62	Anerveenseweg	241161	516918	14950	6	6	0,5	0,6	4	0,757645
7688RE 4B	Haarweg	235150	492913	14950	6	6	0,5	0,6	4	0,757645
7468RC 9	Keizersweg	236399	480962	14950	6	6	0,5	0,6	4	0,757645
7664VL 9	Bovenbroeksweg	248299	496487	14952	6	6	0,5	0,6	4	0,757645
7448RD 59	Molenweg	223603	486963	14980	6	6	0,5	0,6	4	0,757645
7738PN 5	Woestenweg	222991	510198	15065	6	6	0,5	0,6	4	0,757645
7701BA 22	Langejacht	230047	514716	15112	6	6	0,5	0,6	4	0,757645
7775PX 20	De Haarweg	238115	515776	15164	6	6	0,5	0,6	4	0,757645
7688PG 9	Piksenweg	232779	493059	15174	6	6	0,5	0,6	4	0,757645
7468RB 12	Ypeloweg	237857	483557	15176	6	6	0,5	0,6	4	0,757645
7448RN 36	Almeloseweg	220853	487807	15180	6	6	0,5	0,6	4	0,757645
7688PJ 1A	Bruineveldweg	233797	493257	15180	6	6	0,5	0,6	4	0,757645
7641RM 00NG		236567	487374	15180	6	6	0,5	0,6	4	0,757645
7688PG 7	Piksenweg	232902	493647	15264	6	6	0,5	0,6	4	0,757645



7793HD 2	Heideweg	241532	510514	15360	6	6	0,5	0,6	4	0,757645
7468PN 2	Schipdamweg	238461	479622	15468	6	6	0,5	0,6	4	0,757645
7786BE 16	Veldingerveldweg	244797	511861	15474	6	6	0,5	0,6	4	0,757645
7663TD 121A	Uelserweg	251789	495090	15619	6	6	0,5	0,6	4	0,757645
7784DM 18	Schansweg	239113	515939	15640	6	6	0,5	0,6	4	0,757645
7735KC 11	Arrierveldsweg	226316	507721	15640	6	6	0,5	0,6	4	0,757645
7642NS 4	Huurnerweg	236056	485526	15663	6	6	0,5	0,6	4	0,757645
7447PV 2	Schaddenveldsweg	224998	494088	15703	6	6	0,5	0,6	4	0,757645
7731XT 4	Weth. Petterweg	224418	507215	15745	6	6	0,5	0,6	4	0,757645
7692PA 4	Hardenbergerweg	235231	503372	16030	6	6	0,5	0,6	4	0,757645
7448PT 5	Eekwielenweg	220058	486508	16100	6	6	0,5	0,6	4	0,757645
8148RL 4A-4B	Glinthaar	224649	495664	16100	6	6	0,5	0,6	4	0,757645
7468RP 7	Langevoortsweg	239472	480108	16153	6	6	0,5	0,6	4	0,757645
7664VW 124	Manderveenseweg	248972	497526	16189	6	6	0,5	0,6	4	0,757645
7691PN 10	Slotweg	237479	504798	16192	6	6	0,5	0,6	4	0,757645
7641RT 1B	Erve Meijerinksweg	234605	487057	16192	6	6	0,5	0,6	4	0,757645
7731PX 10A	Varsenerdijk	221457	504962	16264	6	6	0,5	0,6	4	0,757645
7678VJ 129	Langeveenseweg	246570	495056	16330	6	6	0,5	0,6	4	0,757645
7448RS 2A	Koersweg	223222	487789	16360	6	6	0,5	0,6	4	0,757645
7776PK 16	Tweede Blokweg	233840	516917	16422	6	6	0,5	0,6	4	0,757645
7447SN 7	Heuverteeg	228809	493309	16491	6	6	0,5	0,6	4	0,757645
7688PH 12	Piksenweg	232546	492858	16500	6	6	0,5	0,6	4	0,757645
7688RH 6	Kruimersweg	230933	494899	16523	6	6	0,5	0,6	4	0,757645
7695SH 10	Hongerdijk	242096	505264	16560	6	6	0,5	0,6	4	0,757645
7701PA 3	Heinbaaswijk	231402	512981	16560	6	6	0,5	0,6	4	0,757645
7679VV 30	Witteweg	247377	497769	16560	6	6	0,5	0,6	4	0,757645
7791RA 4	Noord-Oosterweg	243763	512074	16710	6	6	0,5	0,6	4	0,757645
7735KN 1B	Arrierflierweg	226450	505868	16800	6	6	0,5	0,6	4	0,757645
7693PN 37	Kloosterdijk	238270	501100	16815	6	6	0,5	0,6	4	0,757645
7782SP 166	Schuineslootweg	236477	520604	16856	6	6	0,5	0,6	4	0,757645
7738PN 9	Woestenweg	222487	510089	16859	6	6	0,5	0,6	4	0,757645
7777RA 36	Schuineslootweg	233311	517855	16928	6	6	0,5	0,6	4	0,757645
7678SN 13	Bothofweg	247046	495595	17052	6	6	0,5	0,6	4	0,757645

7468RT 4	Reintsweg	238765	479083	17200	6	6	0,5	0,6	4	0,757645
7448PG 7	Bathemerweg	222405	484944	17367	6	6	0,5	0,6	4	0,757645
7448RP 19	Stationsweg	222380	487374	17382	6	6	0,5	0,6	4	0,757645
7678TR 2	Gravenlandweg	243395	496179	17408	6	6	0,5	0,6	4	0,757645
7627PW 7	Hoeselderdijk	239477	482104	17480	6	6	0,5	0,6	4	0,757645
7651LC 80	Denekamperweg	249867	493438	17480	6	6	0,5	0,6	4	0,757645
7784CG 12	De Steeghe	239932	514342	17500	6	6	0,5	0,6	4	0,757645
7678TH 17	Bragersweg	244545	494919	17530	6	6	0,5	0,6	4	0,757645
7679VD 27	Ossendijk	245270	496096	17537	6	6	0,5	0,6	4	0,757645
7731RK 42065	Broekweg	223972	504909	17553	6	6	0,5	0,6	4	0,757645
7738PE 19	Witharenweg	222607	508027	17595	6	6	0,5	0,6	4	0,757645
7776RW 18A	Geert Migchelsweg	232618	517202	17649	6	6	0,5	0,6	4	0,757645
7701RE 28	Ommerkanaal	226929	510436	17658	6	6	0,5	0,6	4	0,757645
7792VE 59	Hoogenweg	241977	509003	17664	6	6	0,5	0,6	4	0,757645
7678VM 4	Voorboersweg	246438	494867	17822	6	6	0,5	0,6	4	0,757645
7691PC 19A	Hardenbergerweg	236290	504325	18011	6	6	0,5	0,6	4	0,757645
7796HM 9	Rheezerveenseweg	235110	511314	18034	6	6	0,5	0,6	4	0,757645
7447ST 2	Ekkelweg	230695	493796	18056	6	6	0,5	0,6	4	0,757645
7784DL 1	Bruine Kuilenweg	238032	514797	18062	6	6	0,5	0,6	4	0,757645
7447TE 5	Stobbelaarweg	227990	496428	18069	6	6	0,5	0,6	4	0,757645
7791RC 10A	Lindeldijk	245644	510449	18170	6	6	0,5	0,6	4	0,757645
7448PC 10	Helhuizenweg	222381	482107	18274	6	6	0,5	0,6	4	0,757645
7678SJ 8	Volmersweg	247735	494646	18314	6	6	0,5	0,6	4	0,757645
7798CC 3	Havezateweg	237595	512278	18340	6	6	0,5	0,6	4	0,757645
7467PD 10A	Klokkendijk	233179	482148	18384	6	6	0,5	0,6	4	0,757645
7696BC 24	Hardenbergerweg	237776	507916	18400	6	6	0,5	0,6	4	0,757645
7448RS 3	Koersweg	223170	488067	18400	6	6	0,5	0,6	4	0,757645
7777SL 2A	Rondweg	233560	517522	18436	6	6	0,5	0,6	4	0,757645
7666NH 8	Lansinksweg	251401	489839	18512	6	6	0,5	0,6	4	0,757645
7467PP 22	Schapendijk	233009	483361	18657	6	6	0,5	0,6	4	0,757645
7666LG 125	Oldenzaalseweg	251731	488912	18832	6	6	0,5	0,6	4	0,757645
7615PW 64	Walboersweg	245582	489886	18855	6	6	0,5	0,6	4	0,757645
7642NT 39	Ypeloweg	236919	483784	18860	6	6	0,5	0,6	4	0,757645

7693PT 30	Tachtig Bunderweg	238284	498902	18914	6	6	0,5	0,6	4	0,757645
7679TD 36	Balkenbeltsweg	244190	496873	18948	6	6	0,5	0,6	4	0,757645
7678TB 46	Vinckenweg	244227	494513	19134	6	6	0,5	0,6	4	0,757645
7775PL 10	Knappersveldweg	235795	516100	19158	6	6	0,5	0,6	4	0,757645
7679VT 3	Witteweg	245992	498672	19200	6	6	0,5	0,6	4	0,757645
7666LP 9	Fleringerveldweg	250726	488279	19254	6	6	0,5	0,6	4	0,757645
7735KH 18A	Coevorderweg	229183	506641	19281	6	6	0,5	0,6	4	0,757645
7468SE 16A	Bullenaarsweg	237524	477030	19320	6	6	0,5	0,6	4	0,757645
7707AN 190	Zwolseweg	218748	512121	19330	6	6	0,5	0,6	4	0,757645
7627RG 4	Slampsweg	240223	479371	19373	6	6	0,5	0,6	4	0,757645
7739PP 13-13A	3e Schansweg	221640	510919	19376	6	6	0,5	0,6	4	0,757645
7679VD 45	Ossendijk	245367	497074	19435	6	6	0,5	0,6	4	0,757645
7793HG 4	Lageweg	241105	508955	19550	6	6	0,5	0,6	4	0,757645
7797HH 22	Elfde Wijk	230995	510420	19550	6	6	0,5	0,6	4	0,757645
7679VS 47	Vasserdijk	246462	497635	19550	6	6	0,5	0,6	4	0,757645
7707PD 25	Den Oosterhuis	225457	514612	19568	6	6	0,5	0,6	4	0,757645
7447RJ 156	Ommerweg	226390	494965	19576	6	6	0,5	0,6	4	0,757645
7694TH 8A	Balderhaarweg	243414	503969	19600	6	6	0,5	0,6	4	0,757645
7701RC 27	Ommerkanaal	226716	511349	19600	6	6	0,5	0,6	4	0,757645
7641RK 1	Bolder pad	233069	486853	19723	6	6	0,5	0,6	4	0,757645
7678VN 8A	Wierenseveldweg	246808	495476	19758	6	6	0,5	0,6	4	0,757645
7448RW 2A	Tunnelweg	224192	487633	19852	6	6	0,5	0,6	4	0,757645
7641RN 1A	Heerdinksschotweg	235349	487830	19918	6	6	0,5	0,6	4	0,757645
7448PR 1D		221357	485969	19920	6	6	0,5	0,6	4	0,757645
7678VK 10	Schotboersweg	246663	493909	19925	6	6	0,5	0,6	4	0,757645
7736PL 9	Marsdijk	232347	503824	20007	6	6	0,5	0,6	4	0,757645
8146SE 13	Langsweg	221492	497852	20058	6	6	0,5	0,6	4	0,757645
7468RA 11	Ypeloweg	236754	480653	20060	6	6	0,5	0,6	4	0,757645
7447SZ 1	Middenweg	229985	494853	20088	6	6	0,5	0,6	4	0,757645
7691PH 2A	Brinkweg	236060	504815	20120	6	6	0,5	0,6	4	0,757645
7678RA 19	Weitemansweg	243095	492329	20158	6	6	0,5	0,6	4	0,757645
7778HM 5	Kanaaldijk West	242065	513085	20200	6	6	0,5	0,6	4	0,757645
7447SK 1	Goossenweg	230066	492849	20230	6	6	0,5	0,6	4	0,757645

7665RG 19		248992	488487	20240	6	6	0,5	0,6	4	0,757645
7663TA 4	Oosteriksweg	254300	495845	20277	6	6	0,5	0,6	4	0,757645
7791HE 4	Stobbenhaarweg	242466	509391	20280	6	6	0,5	0,6	4	0,757645
7797HB 35	Rheezerveenseweg	233605	510396	20292	6	6	0,5	0,6	4	0,757645
7691PH 4A	Brinkweg	235877	505039	20329	6	6	0,5	0,6	4	0,757645
7468RZ 4	Kartelaarsdijk	237916	477949	20366	6	6	0,5	0,6	4	0,757645
7776RW 18	Geert Migchelsweg	232993	516812	20590	6	6	0,5	0,6	4	0,757645
7775PM 19A	De Lutteresweg	237858	516398	20700	6	6	0,5	0,6	4	0,757645
7678RG 16	Witteveensweg	244426	492324	20700	6	6	0,5	0,6	4	0,757645
7707RC 2	Hoofdweg	220791	514170	20753	6	6	0,5	0,6	4	0,757645
7782SP 164	Schuineslootweg	236328	520477	20790	6	6	0,5	0,6	4	0,757645
7679TC 52	Vermolenweg	244907	496144	20864	6	6	0,5	0,6	4	0,757645
7694BE 89	Van Roijensweg	242101	502599	21045	6	6	0,5	0,6	4	0,757645
7678VD 116	Vriezenveenseweg	243015	493498	21162	6	6	0,5	0,6	4	0,757645
7678TP 14	Koelenbeekweg	243941	495684	21183	6	6	0,5	0,6	4	0,757645
7701PK 37	Stegerensallee	229541	511183	21218	6	6	0,5	0,6	4	0,757645
7443SE 8	Scharlebeltweg	230081	489349	21228	6	6	0,5	0,6	4	0,757645
7688PE 6	Flierdijk	232064	492960	21325	6	6	0,5	0,6	4	0,757645
7739PB 16	Koloniedijk	220263	510722	21360	6	6	0,5	0,6	4	0,757645
7651NK 10	Kluunvenweg	248513	490323	21483	6	6	0,5	0,6	4	0,757645
7775AK 90	Dedemsvaartseweg-Noord	233757	514160	21496	6	6	0,5	0,6	4	0,757645
7627LV 53	Entersestraat	239650	480838	21551	6	6	0,5	0,6	4	0,757645
7738PG 28	Witharenweg	221620	507622	21551	6	6	0,5	0,6	4	0,757645
7610AC 2	Aadorpweg	239252	489351	21572	6	6	0,5	0,6	4	0,757645
7693PR 124	Kloosterdijk	238638	500754	21600	6	6	0,5	0,6	4	0,757645
7663TD 151	Uelserweg	252613	496019	21645	6	6	0,5	0,6	4	0,757645
7772SJ 2	Klinkerweg	239493	509198	21684	6	6	0,5	0,6	4	0,757645
7666NA 16	Hagveldsweg	251958	487867	21773	6	6	0,5	0,6	4	0,757645
7447TE 3	Stobbelaarweg	227609	496403	21877	6	6	0,5	0,6	4	0,757645
7679VD 37	Ossendijk	245322	496740	21965	6	6	0,5	0,6	4	0,757645
7695TB 13	Broekdijk	240991	506065	21988	6	6	0,5	0,6	4	0,757645
7784CS 2	Vliermansweg	239035	514392	22001	6	6	0,5	0,6	4	0,757645
7667SG 18A	Agelerweg	254990	489356	22049	6	6	0,5	0,6	4	0,757645

7779DC 2	De Meene	242653	515719	22072	6	6	0,5	0,6	4	0,757645
7693PT 34	Tachtig Bunderweg	238220	498767	22080	6	6	0,5	0,6	4	0,757645
7678RE 7	Witteveensweg	243771	492731	22080	6	6	0,5	0,6	4	0,757645
7688PL 14	Wierdenseweg	233430	493878	22179	6	6	0,5	0,6	4	0,757645
7608RG 46	Weitemansweg	243560	490160	22320	6	6	0,5	0,6	4	0,757645
7447TB 3	Meerseweg	227649	496224	22425	6	6	0,5	0,6	4	0,757645
7735KJ 5	Coevorderweg	227379	505425	22551	6	6	0,5	0,6	4	0,757645
7666LV 66	Kanaal Zuidzijde	251688	487370	22655	6	6	0,5	0,6	4	0,757645
7784CG 8	De Steeghe	240280	514397	22763	6	6	0,5	0,6	4	0,757645
7786BA 4	Rondweg	243173	513581	23000	6	6	0,5	0,6	4	0,757645
7738PG 18	Witharenweg	222332	507932	23046	6	6	0,5	0,6	4	0,757645
7737PG 43A	Coevorderweg	231954	507691	23131	6	6	0,5	0,6	4	0,757645
8148RV 5	Maanweg	222873	494184	23148	6	6	0,5	0,6	4	0,757645
7678TL 44	Vermolenweg	244617	495643	23253	6	6	0,5	0,6	4	0,757645
7603VW 47	Evertsenstraat	240762	480754	23271	6	6	0,5	0,6	4	0,757645
7468RZ 6	Kartelaarsdijk	238249	478024	23425	6	6	0,5	0,6	4	0,757645
7701RC 17	Ommerkanaal	226638	511913	23502	6	6	0,5	0,6	4	0,757645
7691PC 35	Hardenbergerweg	236866	505534	23622	6	6	0,5	0,6	4	0,757645
7678VA 152		246583	496172	23710	6	6	0,5	0,6	4	0,757645
7739PH 18	De Stouwe	218906	510842	23736	6	6	0,5	0,6	4	0,757645
7691PN 25	Slotweg	237407	505061	23800	6	6	0,5	0,6	4	0,757645
7738PV 21	De Haar	225269	509268	23920	6	6	0,5	0,6	4	0,757645
7678SE 38	Huyerenseweg	247235	492511	24101	6	6	0,5	0,6	4	0,757645
7787EA 4	De Haandrik	243817	515896	24116	6	6	0,5	0,6	4	0,757645
7627PW 6A	Hoeselderdijk	240086	482510	24216	6	6	0,5	0,6	4	0,757645
7666LH 136	Oldenzaalseweg	252041	488357	24361	6	6	0,5	0,6	4	0,757645
7448RV 3	Tunnelweg	224158	487799	24569	6	6	0,5	0,6	4	0,757645
7678TL 10	Vermolenweg	246076	494437	24831	6	6	0,5	0,6	4	0,757645
7798CK 1	Allemansweg	236610	511927	24993	6	6	0,5	0,6	4	0,757645
7604PL 3	Wendelgoorseweg	238637	485002	25106	6	6	0,5	0,6	4	0,757645
7781PD 181	Coevorderweg	236796	518094	25110	6	6	0,5	0,6	4	0,757645
7784CE 2	Tilster	239915	513999	25110	6	6	0,5	0,6	4	0,757645
7791RB 33	Noord-Oosterweg	246893	510037	25151	6	6	0,5	0,6	4	0,757645



7447PS 2B	Coninckserveweg	226063	493847	25180	6	6	0,5	0,6	4	0,757645
7791RK 57	Radewijkerweg	247976	509341	25218	6	6	0,5	0,6	4	0,757645
7777ST 13A	Schuineslootweg	234778	519124	25245	6	6	0,5	0,6	4	0,757645
7794RK 3A	Marsweg	235686	506143	25296	6	6	0,5	0,6	4	0,757645
7796HP 13	Elfde Wijk	234430	513085	25350	6	6	0,5	0,6	4	0,757645
7468RM 5A	Bornerbroekseweg	238129	480432	25425	6	6	0,5	0,6	4	0,757645
7678SP 2A	Bovenbroekseweg	247337	495975	25623	6	6	0,5	0,6	4	0,757645
7775PM 9A	De Lutteresweg	237691	515965	25656	6	6	0,5	0,6	4	0,757645
7678TP 5	Koelenbeekweg	244168	495156	25991	6	6	0,5	0,6	4	0,757645
7468PV 1	Eversdijk	235387	480806	26439	6	6	0,5	0,6	4	0,757645
7447SZ 3	Middenweg	229783	495136	26448	6	6	0,5	0,6	4	0,757645
7791RK 45	Radewijkerweg	246268	509697	26496	6	6	0,5	0,6	4	0,757645
7685PS 1	Beerzerhooiweg	233163	500791	26680	6	6	0,5	0,6	4	0,757645
7615PE 2	Kroezenweg	246336	490383	26844	6	6	0,5	0,6	4	0,757645
7443SE 12	Scharlebeltweg	231147	489587	26912	6	6	0,5	0,6	4	0,757645
7701PS 29	Oostwijk	228107	511431	27314	6	6	0,5	0,6	4	0,757645
7707PE 2	Den Oosterhuis	224734	514798	27342	6	6	0,5	0,6	4	0,757645
7627ND 2	Het Linschot	240807	479955	27392	6	6	0,5	0,6	4	0,757645
7739PN 13	Zelhorstweg	220778	511518	27599	6	6	0,5	0,6	4	0,757645
7731RX 25	Balkerweg	224132	506397	27759	6	6	0,5	0,6	4	0,757645
7691PB 16	Boerendijk	237802	502892	27827	6	6	0,5	0,6	4	0,757645
7664VK 16	Pottersweg	248776	496671	27864	6	6	0,5	0,6	4	0,757645
7784CL 6	Keizersteeg	238664	513561	28290	6	6	0,5	0,6	4	0,757645
7738PW 26	De Haar	225306	509093	28312	6	6	0,5	0,6	4	0,757645
7793HC 4	Emtenbroekerdijk	240311	508492	28320	6	6	0,5	0,6	4	0,757645
7791RH 42A	Radewijkerweg	244815	509985	28560	6	6	0,5	0,6	4	0,757645
7679VD 47	Ossendijk	245427	497112	28638	6	6	0,5	0,6	4	0,757645
7775PE 4	Kiezelweg	235547	514966	28702	6	6	0,5	0,6	4	0,757645
7791RH 70	Radewijkerweg	247809	509445	28800	6	6	0,5	0,6	4	0,757645
7642LV 00NG2		233883	484206	28800	6	6	0,5	0,6	4	0,757645
7447SN 2A	Heuverseeg	229193	493031	29296	6	6	0,5	0,6	4	0,757645
7627LE 1	Keursweg	238340	481346	29321	6	6	0,5	0,6	4	0,757645
7785JB 14	Pothofweg	240817	513012	29445	6	6	0,5	0,6	4	0,757645

7447RS 8	Olthofsweg	227008	492776	29451	6	6	0,5	0,6	4	0,757645
7642LE 153	Nijverdalsestraat	233723	486342	29457	6	6	0,5	0,6	4	0,757645
7791RV 13	Westeindigerdijk	243613	510898	29739	6	6	0,5	0,6	4	0,757645
7738PS 16	Maatschappijwijk	224381	510147	29878	6	6	0,5	0,6	4	0,757645
7707RG 65	Westerhuizingerweg	218782	513299	30027	6	6	0,5	0,6	4	0,757645
7735KS 12	Dwarsweg	227805	507991	30153	6	6	0,5	0,6	4	0,757645
7685PT 1	Knolsdijk	234867	501801	30498	6	6	0,5	0,6	4	0,757645
7448PW 100		221305	486419	30509	6	6	0,5	0,6	4	0,757645
7668TH 24	Snoeymansweg	253474	491515	30766	6	6	0,5	0,6	4	0,757645
7679VV 28	Witteweg	247539	497850	31218	6	6	0,5	0,6	4	0,757645
7797RB 32A	Ommerweg	232432	507750	31280	6	6	0,5	0,6	4	0,757645
7786BE 6	Veldingerveldweg	244434	512046	31285	6	6	0,5	0,6	4	0,757645
7701RE 1	Verlengde Zestiende Wijk	227266	510085	31341	6	6	0,5	0,6	4	0,757645
7688PX 21A	Watertorenweg	234063	493691	31613	6	6	0,5	0,6	4	0,757645
7707PX 3	Groot Oeverweg	218260	517931	31636	6	6	0,5	0,6	4	0,757645
7678RG 20	Witteveensweg	244413	491961	31768	6	6	0,5	0,6	4	0,757645
7797HH 24	Elfde Wijk	231055	510464	31800	6	6	0,5	0,6	4	0,757645
7665SP 13	Kanaal Noordzijde	246579	487155	31814	6	6	0,5	0,6	4	0,757645
7667PC 388	Ootmarsumseweg	255385	491446	31825	6	6	0,5	0,6	4	0,757645
7448PR 2A	Haarlerveldweg	221675	486171	32014	6	6	0,5	0,6	4	0,757645
7645BD 22	Piksenweg	231822	490541	32118	6	6	0,5	0,6	4	0,757645
7641RN 6	Heerdinksschotweg	234362	488086	32182	6	6	0,5	0,6	4	0,757645
7696BL 9	Veenlandweg	238133	507046	32379	6	6	0,5	0,6	4	0,757645
7448PL 21	Poggenbeltweg	221451	485334	32425	6	6	0,5	0,6	4	0,757645
7707SC 10	De Kolonie	224085	511317	32551	6	6	0,5	0,6	4	0,757645
7663TL 12	Oude Uelserdijk	251175	496078	32637	6	6	0,5	0,6	4	0,757645
7784DM 11	Schansweg	239439	516122	32640	6	6	0,5	0,6	4	0,757645
7447TL 10	Hancateweg Oost	227622	495053	32775	6	6	0,5	0,6	4	0,757645
7607KN 16	Bornsestraat	242823	481332	32940	6	6	0,5	0,6	4	0,757645
7679VD 28	Ossendijk	245405	496377	32941	6	6	0,5	0,6	4	0,757645
7663TR 50	Veendijk	251550	495058	33005	6	6	0,5	0,6	4	0,757645
7776RX 43	Geert Migchelsweg	231937	517760	33267	6	6	0,5	0,6	4	0,757645
7679TD 37	Balkenbeltweg	244011	496705	33371	6	6	0,5	0,6	4	0,757645

7791HE 18	Stobbenhaarweg	244057	509425	33502	6	6	0,5	0,6	4	0,757645
7448RM 15	Almeloeweg	221531	487384	33912	6	6	0,5	0,6	4	0,757645
8148SL 32	Nieuwe Berkendijk	223034	494328	33966	6	6	0,5	0,6	4	0,757645
7447PV 9A	Schaddenveldsweg	224667	493865	34086	6	6	0,5	0,6	4	0,757645
7447RR 18	Eelerweg	227470	490692	34278	6	6	0,5	0,6	4	0,757645
7627LJ 18	Worker Landen	241007	481102	34368	6	6	0,5	0,6	4	0,757645
7665SR 2	Grimbergweg	247781	486358	34472	6	6	0,5	0,6	4	0,757645
7651KR 20		252486	492550	34623	6	6	0,5	0,6	4	0,757645
7466PE 1	Blokkendijk	230577	483221	34677	6	6	0,5	0,6	4	0,757645
7678SJ 4	Volmersweg	247701	494299	34710	6	6	0,5	0,6	4	0,757645
7627LA 4	Breesegge	239040	482798	34798	6	6	0,5	0,6	4	0,757645
7784DG 2	Berkte Rondweg	239673	514850	34915	6	6	0,5	0,6	4	0,757645
8148RS 33	Blikman Kikkertweg	223685	494768	34959	6	6	0,5	0,6	4	0,757645
7468RS 3	Vloodweg	238775	479862	35308	6	6	0,5	0,6	4	0,757645
7447PP 4A	Knollenhaarweg	225883	493238	35426	6	6	0,5	0,6	4	0,757645
7627LJ 20	Worker Landen	240257	481587	35442	6	6	0,5	0,6	4	0,757645
7641RV 15	1e Meijerinkshoekweg	235205	487560	35455	6	6	0,5	0,6	4	0,757645
7707RB 7	Hoofdweg	220771	514525	36036	6	6	0,5	0,6	4	0,757645
7798CE 1	Palenbeltweg	237891	513591	36057	6	6	0,5	0,6	4	0,757645
7688RA 31	Esweg	234368	494562	36098	6	6	0,5	0,6	4	0,757645
7678RG 26	Witteveensweg	244600	491302	36134	6	6	0,5	0,6	4	0,757645
7667RR 145	Oldenzaalseweg	252965	487948	36382	6	6	0,5	0,6	4	0,757645
7448RS 4	Koersweg	223465	487913	36770	6	6	0,5	0,6	4	0,757645
7678RH 12		244947	492274	37129	6	6	0,5	0,6	4	0,757645
7678RS 47	Haarbrinksweg	246708	491950	37200	6	6	0,5	0,6	4	0,757645
7448PV 6	Raamsweg	221675	486502	37553	6	6	0,5	0,6	4	0,757645
7775AC 37B	Dedemsvaartseweg-Zuid	233844	513773	37576	6	6	0,5	0,6	4	0,757645
7786BE 30	Veldingerveldweg	246126	510956	37727	6	6	0,5	0,6	4	0,757645
7796HP 9	Elfde Wijk	233905	512681	37919	6	6	0,5	0,6	4	0,757645
7610AG 60	Schout Doddestraat	240244	490235	38364	6	6	0,5	0,6	4	0,757645
7665SP 19	Kanaal Noordzijde	246717	487106	38626	6	6	0,5	0,6	4	0,757645
7739PE 11	Woestendijk	220417	510337	38640	6	6	0,5	0,6	4	0,757645
7448PP 3	Haarlerveldweg	221187	485999	38778	6	6	0,5	0,6	4	0,757645

7664VZ 4	Bloomsweg	250003	495543	38842	6	6	0,5	0,6	4	0,757645
7627LC 2	Zomerdijk	239421	481605	38983	6	6	0,5	0,6	4	0,757645
7447SM 18	Hammerweg	229375	494358	39018	6	6	0,5	0,6	4	0,757645
7448PR 12	Haarlerveldweg	220254	485714	39146	6	6	0,5	0,6	4	0,757645
7679TD 7	Balkenbeltsweg	245160	497637	39167	6	6	0,5	0,6	4	0,757645
7627PS 11	Wolbes Landen	240203	482088	39239	6	6	0,5	0,6	4	0,757645
7701PR 1	Zestiende Wijk	228700	510451	39302	6	6	0,5	0,6	4	0,757645
7786BH 1	Zwolsesweg	242961	512484	39369	6	6	0,5	0,6	4	0,757645
7691BR 67	Van Roijensweg	240152	504157	39586	6	6	0,5	0,6	4	0,757645
7662PB 60	Hoodijk	255756	495445	39730	6	6	0,5	0,6	4	0,757645
7448RS 9	Koersweg	223698	488245	39888	6	6	0,5	0,6	4	0,757645
7447SX 3	Ketelaarweg	229735	494725	40735	6	6	0,5	0,6	4	0,757645
7678VS 142	Hardenbergerweg	247353	495869	40864	6	6	0,5	0,6	4	0,757645
7645BJ 3	Bruine Hoopsweg	234402	488850	40940	6	6	0,5	0,6	4	0,757645
7786BB 2	Lambertsdijk	243747	513666	40943	6	6	0,5	0,6	4	0,757645
7608RG 53	Weitemansweg	243711	490151	40992	6	6	0,5	0,6	4	0,757645
7793HC 2	Emtenbroekerdijk	240051	508713	41203	6	6	0,5	0,6	4	0,757645
7678RG 2	Witteveensweg	243578	493051	42257	6	6	0,5	0,6	4	0,757645
7678RG 24	Witteveensweg	244576	491495	42285	6	6	0,5	0,6	4	0,757645
7707RN 31	De Maat	217388	513468	42320	6	6	0,5	0,6	4	0,757645
7447TL 22	Hancateweg Oost	228019	495352	42960	6	6	0,5	0,6	4	0,757645
7691PC 27	Hardenbergerweg	236852	504462	42993	6	6	0,5	0,6	4	0,757645
7701RR 8	Verlengde Elfde Wijk	229170	509601	43200	6	6	0,5	0,6	4	0,757645
7448RM 17	Almeloseweg	220906	487449	43547	6	6	0,5	0,6	4	0,757645
7468PV 20	Eversdijk	234323	481223	43920	6	6	0,5	0,6	4	0,757645
7777SV 148	Schuineslootweg	235479	519503	44160	6	6	0,5	0,6	4	0,757645
7731XT 19	Weth. Petterweg	225132	508383	44160	6	6	0,5	0,6	4	0,757645
7665TN 90	Zenderseweg	247036	484390	44596	6	6	0,5	0,6	4	0,757645
7701RV 6	Het Bergje	228786	515203	44850	6	6	0,5	0,6	4	0,757645
7777SW 111	Schuineslootweg	235640	519354	45080	6	6	0,5	0,6	4	0,757645
7665RE 7		247524	489680	45124	6	6	0,5	0,6	4	0,757645
7695SL 56	Hoopsteeweg	240659	505786	45310	6	6	0,5	0,6	4	0,757645
7775AB 1	Dedemsvaartseweg-Zuid	232340	513943	45538	6	6	0,5	0,6	4	0,757645

7679TB 0ONG		244356	496290	45853	6	6	0,5	0,6	4	0,757645
7685SB 1A		235870	500214	46232	6	6	0,5	0,6	4	0,757645
7778HK 4	Burgerkamp	242287	512809	46945	6	6	0,5	0,6	4	0,757645
7776RP 12	Hoogeveenseweg	232242	517685	47250	6	6	0,5	0,6	4	0,757645
7627NR 7	Bolscherdsweg	242425	480814	47609	6	6	0,5	0,6	4	0,757645
7678RE 9	Witteveensweg	243934	492795	47675	6	6	0,5	0,6	4	0,757645
7685PN 14	1e Polderweg	234272	501243	47927	6	6	0,5	0,6	4	0,757645
7448RS 1	Koersweg	223092	487882	48380	6	6	0,5	0,6	4	0,757645
7731XS 4A	Tussenweg	224342	506707	48600	6	6	0,5	0,6	4	0,757645
7678RS 61	Haarbrinksweg	246534	491236	49011	6	6	0,5	0,6	4	0,757645
7678VJ 133	Langeveenseweg	246549	495447	49122	6	6	0,5	0,6	4	0,757645
7678VJ 127	Langeveenseweg	246583	494907	49218	6	6	0,5	0,6	4	0,757645
7607TG 4	Brandrietsweg	245713	486637	50204	6	6	0,5	0,6	4	0,757645
7679TM 19	Iemenboersweg	244608	498033	50248	6	6	0,5	0,6	4	0,757645
7775PL 6	Knappersveldweg	235526	515959	50800	6	6	0,5	0,6	4	0,757645
7701RE 3	Verlengde Zestiende Wijk	226549	512294	51492	6	6	0,5	0,6	4	0,757645
7645AH 4	Bekkenhaarsweg	235948	491138	51976	6	6	0,5	0,6	4	0,757645
7731RZ 38-39	Balkerweg	223481	507480	52091	6	6	0,5	0,6	4	0,757645
7707PC 36	Sponturfwijk	225447	513843	52287	6	6	0,5	0,6	4	0,757645
7738PH 42222	De Leiding	221754	508679	53424	6	6	0,5	0,6	4	0,757645
7468RA 23	Ypeloweg	237333	482038	54993	6	6	0,5	0,6	4	0,757645
7707RS 6	Derde Schansweg	221399	512404	55318	6	6	0,5	0,6	4	0,757645
7664VE 32	Broekdijk	250067	497248	55463	6	6	0,5	0,6	4	0,757645
8146SG 8	Langsweg	220716	497855	56350	6	6	0,5	0,6	4	0,757645
7687AZ 6A	Nonkeswijk	236731	495142	56861	6	6	0,5	0,6	4	0,757645
7447PS 3	Coninckserweg	226501	493760	57539	6	6	0,5	0,6	4	0,757645
7776AE 115	Coevorderweg	235739	517176	58587	6	6	0,5	0,6	4	0,757645
7731RV 2-2A	Dwarsdijk	223450	506357	64249	6	6	0,5	0,6	4	0,757645
7447PT 9	Steenhaarweg	223393	493740	64605	6	6	0,5	0,6	4	0,757645
7791RP 3	Mastbrugweg	244164	509994	64700	6	6	0,5	0,6	4	0,757645
7608RE 4	Achterhoeksweg	243779	489556	64848	6	6	0,5	0,6	4	0,757645
7701RE 5	Verlengde Zestiende Wijk	226567	512247	66210	6	6	0,5	0,6	4	0,757645
7701RE 34	Ommerkanaal	226794	509853	66605	6	6	0,5	0,6	4	0,757645

7792VG 1A	Stobbenhaarweg	242374	509306	66922	6	6	0,5	0,6	4	0,757645
7679VR 50	Vasserdijk	246420	497824	68002	6	6	0,5	0,6	4	0,757645
7776BX 2	Stobbeplasweg	233209	514968	70904	6	6	0,5	0,6	4	0,757645
7688PG 5A	Piksenweg	232764	493732	71508	6	6	0,5	0,6	4	0,757645
7627NG 1	Lange Voort	240962	480311	76585	6	6	0,5	0,6	4	0,757645
7678SN 10	Bothofweg	247133	495369	79155	6	6	0,5	0,6	4	0,757645
7610AH 3	Westermaatweg	240948	489754	80877	6	6	0,5	0,6	4	0,757645
7666NA 51	Haarlefertsweg	252634	488566	81173	6	6	0,5	0,6	4	0,757645
7798CW 1A	Venneweg	237192	512567	83104	6	6	0,5	0,6	4	0,757645
7627ND 4	Het Linschot	240806	479915	87708	6	6	0,5	0,6	4	0,757645
7691PE 3A	Brinkweg	236220	504889	88658	6	6	0,5	0,6	4	0,757645
7665ST 35	Vleerboersweg	247497	486215	90691	6	6	0,5	0,6	4	0,757645
7791HA 8A	Wielenweg	245166	508176	92030	6	6	0,5	0,6	4	0,757645
7701RC 2	Verlengde Zestiende Wijk	226474	512649	118128	6	6	0,5	0,6	4	0,757645
7627LE 2A	Keursweg	238765	481472	139039	6	6	0,5	0,6	4	0,757645
7627LE 4	Keursweg	238566	481463	161941	6	6	0,5	0,6	4	0,757645
7667SH 6	Brokmansweg	254671	489643	166487	6	6	0,5	0,6	4	0,757645
7665TC 8	Broekzijdeweg	247382	485891	226127	6	6	0,5	0,6	4	0,757645



## **Bijlage 4: Natuurkalender voor vogels**





