

Archeologisch onderzoek Haarveld te Roden

Inventariserend Veldonderzoek (vervolg)

GRONTMIJ ARCHEOLOGISCHE RAPPORTEN 145

Concept

ISSN: 1573-5710

Gemeente Noorderveld

Grontmij Nederland bv
Assen, 3 mei 2005

3 Evaluatie

3.1 Samenvatting en conclusie

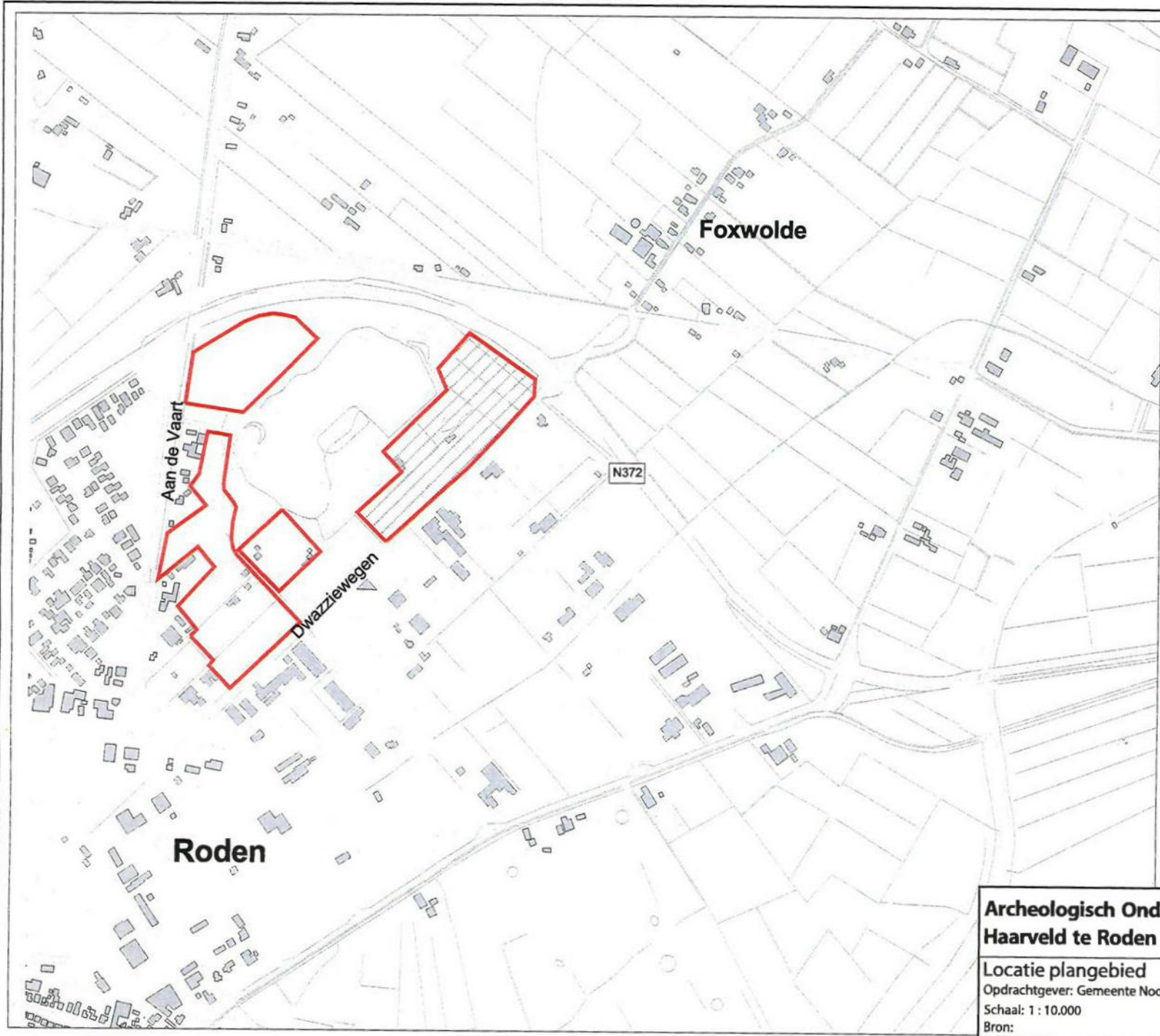
Dit onderzoek is een vervolg op het archeologische onderzoek dat al in 2002 is uitgevoerd. Er zijn toen 29 boringen verricht, daarbij zijn geen archeologische resten aangetroffen. De bodem bleek in het grootste deel van het onderzochte gebied verstoord te zijn.

Voor het vervolgonderzoek zijn 41 archeologische boringen uitgevoerd. Ook bij dit onderzoek is blijkt dat de bodem in het plangebied is verstoord tot in het gele zand (C-horizont) door ontgrondingswerkzaamheden. Er zijn geen archeologische resten aangetroffen. Gezien de verstoring van de bodem is de kans klein dat er in het plangebied nog archeologische resten aan te treffen zijn.


3.2 Aanbeveling


Naar aanleiding van de resultaten van het archeologisch onderzoek kan worden geconcludeerd dat er geen aanleiding is om te veronderstellen dat zich binnen het plangebied archeologische waarden bevinden. Hiermee is het plangebied vrij van beperkingen ten aanzien van graafwerkzaamheden. Hoewel er geen beperkingen zijn tijdens graafwerkzaamheden, willen wij u erop attenderen dat het onderzoek is gebaseerd op een steekproef (overeenkomstig de lichtlijnen).

Indien tijdens de uitvoering onverhoopt archeologische resten worden aangetroffen, dient direct contact te worden opgenomen met het bevoegd gezag, de provinciaal archeoloog van Drenthe, dhr. dr. W.A.B. van der Sanden.



Plangebied

 Onderzocht in 2005

 Onderzocht in 2002

**Archeologisch Onderzoek
Haarveld te Roden**



Locatie plangebied
 Opdrachtgever: Gemeente Noordenveld
 Schaal: 1 : 10.000
 Bron:

projectnummer: DR 169739	
versie 0	datum: 20-04-05
getekend LS	gecontroleerd MH

