



Onderwerp: **verkennend milieukundig bodemonderzoek
Prinses Margrietlaan nr. 18A te Koekange**
Projectnummer: **13-M6441**
Opdrachtgever: **Gemeente De Wolden**
Datum: **12 maart 2013**

Auteur	Paraaf	Gecontroleerd door	Paraaf	Datum	Status
Ing. A.D.M. van Wuykhuyse		Ing. M.J.A. van Wuykhuyse		12 maart 2013	definitief

onderwerp **verkennd milieukundig bodemonderzoek Prinses Margrietlaan nr. 18A te Koekange**
datum 12 maart 2013
projectnummer 13-M6441

in opdracht van Gemeente De Wolden
postbus 20
7920 AA Zuidwolde

uitgevoerd door Sigma Bouw & Milieu
Phileas Foggstraat 153
7825 AW Emmen
tel: (0591) 659128
fax:(0591) 659325



Sigma Bouw & Milieu is gecertificeerd volgens de norm NEN-EN-ISO 9001:2000, het uitvoeren van milieukundige bodemonderzoeken en geotechnische onderzoeken



Sigma Bouw & Milieu is gecertificeerd volgens "Beoordelingsrichtlijn voor het procescertificaat Monsterneming Bouwstoffenbesluit SIKB 1000 VKB protocol 1001: Monsterneming grond voor partijkeuringen"



Sigma Bouw & Milieu is gecertificeerd volgens "Beoordelingsrichtlijn voor het procescertificaat Veldwerk bij milieuhygiënisch bodemonderzoek SIKB 2000 VKB protocollen 2001, 2002 en 2018"



Sigma Bouw & Milieu is gecertificeerd volgens "Beoordelingsrichtlijn voor het procescertificaat Milieukundige begeleiding (water)bodemsaneringen en nazorg SIKB 6000, VKB protocol 6001: Milieukundige begeleiding landbodemsanering met conventionele methoden"

(het onderhavige onderzoek heeft uitsluitend betrekking op de beoordelingsrichtlijn BRL SIKB 2000, protocol 2001 en 2002)

Niets uit deze uitgave mag worden vermenigvuldigd en/of openbaar worden gemaakt door middels van druk, fotokopie, microfilm of anderszins zonder voorafgaande, schriftelijke toestemming van de opdrachtgever of Sigma Bouw & Milieu.

INHOUD

1	INLEIDING	4
1.1	Algemeen	4
1.2	Aanleiding van het verkennd milieukundig bodemonderzoek	4
1.3	Doel van het onderzoek	4
1.4	Referentiekader van het onderzoek	4
1.5	Opbouw van het rapport.....	5
2	VOORONDERZOEK	6
2.1	Basisinformatie	6
2.2	Keuze type vooronderzoek.....	7
2.3	Standaard vooronderzoek.....	7
2.4	Hypothese	11
3	VELDONDERZOEK.....	12
3.1	Uitvoering van het veldonderzoek	12
3.2	Resultaten van het veldonderzoek.....	13
4	CHEMISCH-ANALYTISCH ONDERZOEK	15
4.1	Onderzoeksprogramma chemisch-analytisch onderzoek	15
4.2	Toetsingscriteria grond en grondwater.....	16
4.3	Analyseresultaten en interpretatie.....	17
4.3.1	Milieuhygiënische kwaliteit grond	17
4.3.2	Milieuhygiënische kwaliteit grondwater	20
5	CONCLUSIES EN AANBEVELINGEN	22
	Aanbevelingen	23
	Algemeen/opmerkingen/betrouwbaarheid/uitsluitingen	23
	LITERATUURLIJST	24
	COLOFON	25

BIJLAGEN

1. Topografisch overzicht
2. Onderzoekslocatie met boorplan (1:500)
3. Boorbeschrijvingen
4. Analysecertificaten SGS BV
5. Wettelijk toetsingskader en achtergrondinformatie rekenmethode toetsingswaarden
6. Onafhankelijkheidsverklaring

1 INLEIDING

1.1 Algemeen

In opdracht van Gemeente De Wolden is in februari 2013 door Sigma Bouw & Milieu een verkennend milieukundig bodemonderzoek uitgevoerd op het onbebouwde deel van het perceel gelegen aan de Prinses Margrietlaan nr. 18A te Koekange (gemeente De Wolden). De plaats en situering van de onderzoekslocatie is weergegeven in bijlage 1 en 2.

In dit onderzoek worden allereerst de locatiegegevens, de historische gegevens ofwel het bodemgebruik in het verleden evenals de resultaten van eventuele voorgaande bodemonderzoeken besproken. Vervolgens wordt de bodemopbouw, geologie en geohydrologie besproken. Op basis van de resultaten van het vooronderzoek is een onderzoekshypothese opgesteld. Het verdere onderzoek is op basis van deze hypothese uitgevoerd.

De onderzoeksresultaten worden geïnterpreteerd. Aan de hand van de interpretatie van de onderzoeksresultaten wordt een eindconclusie geformuleerd.

kwaliteitsborging:

Sigma Bouw & Milieu is gecertificeerd volgens de norm NEN-EN-ISO 9001:2000.

Het verkennend milieukundig bodemonderzoek is uitgevoerd volgens de richtlijnen uit het besluit uitvoeringskwaliteit Bodembeheer (KWALIBO). Zo is de gehanteerde onderzoeksstrategie opgesteld volgens de normen NEN-5725 en NEN-5740 en zijn de veld- en laboratoriumwerkzaamheden uitgevoerd volgens geldende beoordelingsrichtlijnen en accreditatieschema's.

De veldwerkzaamheden van Sigma Bouw & Milieu zijn verricht onder het procescertificaat BRL SIKB 2000 (Veldwerk bij milieuhygiënisch bodemonderzoek) waarvoor Sigma Bouw & Milieu is gecertificeerd en erkend door het ministerie van VROM. In het kader van het onderhavige onderzoek zijn de protocollen 2001 (plaatsen van handboringen en peilbuizen t.b.v. het nemen van grond- en grondwatermonsters) en 2002 (het nemen van grondwatermonsters) van toepassing.

Sigma Bouw & Milieu verklaart bij deze volledig onafhankelijk te zijn in de uitvoering van het onderzoek en op geen enkele wijze gerelateerd te zijn aan de eigenaar van het te onderzoeken terrein.

1.2 Aanleiding van het verkennend milieukundig bodemonderzoek

Aanleiding tot de uitvoering van dit verkennend milieukundig bodemonderzoek vormt de wens inzicht te verkrijgen in de kwaliteit van de bodem in verband met een geplande nieuwbouw van een woningen op de onderzoekslocatie.

1.3 Doel van het onderzoek

Dit onderzoek heeft tot doel inzicht te verkrijgen in de milieuhygiënische kwaliteit van de bodem en vast te stellen of er sprake is van bodemverontreiniging. Aan de hand van dit onderzoek wordt inzicht verkregen in hoeverre het bodemgebruik van de locatie heeft geleid tot verontreiniging.

Op basis van de onderzoeksresultaten kan een milieuhygiënische beoordeling worden gegeven ten aanzien van de beoogde c.q. de toekomstige gebruiksmogelijkheden van de locatie.

Indien uit de onderzoeksresultaten blijkt dat er sprake is van bodemverontreiniging zal worden beoordeeld of vervolgonderzoek noodzakelijk geacht wordt.

1.4 Referentiekader van het onderzoek

Teneinde de kwaliteit van de grond op de onderhavige locatie juist in te schatten is de onderzoeksopzet van het bodemonderzoek gebaseerd op de onderzoeksstrategie voor verkennend bodemonderzoek, onderzoeksnorm NEN 5740 (literatuur 1).

1.5 Opbouw van het rapport

In het voorliggende rapport komen de volgende aspecten aan de orde:

- vooronderzoek, (hoofdstuk 2)
- veldonderzoek, (hoofdstuk 3)
- chemisch-analytisch onderzoek, (hoofdstuk 4)
- conclusies en aanbevelingen, (hoofdstuk 5).

2 VOORONDERZOEK

Het vooronderzoek wordt voorafgaand aan het feitelijke onderzoek (veld- en chemisch-analytisch onderzoek) uitgevoerd. Het vooronderzoek omvat het verzamelen van informatie over het vroegere en huidige gebruik van de onderzoekslocatie en de omgeving, onder meer gericht op het vinden van mogelijke bronnen van bodembelasting. Het vooronderzoek richt zich tevens op informatie betreffende de bodemgesteldheid en geohydrologie van de onderzoekslocatie.

De uitwerking van het vooronderzoek is gebaseerd op de leidraad bij het uitvoeren van verkennend, oriënterend en nader bodemonderzoek, onderzoeksnorm NEN 5725 (literatuur 9).

Afhankelijk van de aanleiding van het onderzoek en/of de initiële verdenking van een locatie wordt de diepgang van het vooronderzoek bepaald. De norm NEN 5725 onderscheidt hiermee drie verschillende typen vooronderzoek te weten: 1) een beperkt vooronderzoek, 2) een standaard vooronderzoek of 3) een uitgebreid vooronderzoek.

Om te kunnen bepalen welk type vooronderzoek van toepassing is moet van de locatie eerst de basisinformatie worden verzameld, vervolgens wordt de aanleiding van het onderzoek vastgesteld en ten slotte wordt de mate van verdachtheid van de locatie bepaald.

2.1 Basisinformatie

In tabel 2.1 is een overzicht van de basisinformatie weergegeven.

tabel 2.1 overzicht basisinformatie

adres	Prinses Margrietlaan nr. 18A
plaats	Koekange
gemeente	De Wolden
topografisch overzicht	Zie bijlage 1
coördinaten	X = 217,940 Y=524.026
kadastrale aanduiding	Gemeente De Wijk Sectie B nr. 2434
oppervlakte onderzoekslocatie (onbebouwde terreindeel)	ca. 1.210 m ²
toekomstig bodemgebruik	woningbouw
huidig bodemgebruik	jeugdsoos/leegstaand
voormalig bodemgebruik	peuterspeelzaal
ophogingen/dempingen/stortingen	niet bekend
opvullingen en verhardingen	
toepassing van asbesthoudende bouw-, bodem- of verhardingsmaterialen	de aanwezigheid van asbest in de bestaande bebouwing is niet uit te sluiten
voorgaand bodemonderzoek op de onderzoekslocatie	organoleptisch onderzoek t.p.v. de vm. HBO-tank, 30-01-1994, ref. Wubben Noord, AJ00156 conclusies: ▶ bij het verwijderen van de tank is organoleptisch is geen bodemverontreiniging aangetroffen
voorgaand bodemonderzoek in de omgeving	Prinses Margrietlaan 20, briefrapport Milieutec BV, 24-03-2000, ref. Milieutec, AK8903 conclusies: ▶ niet bekend

De onderzoekslocatie is gelegen aan de Prinses Margrietlaan nr. 18 binnen de bebouwde kom van Koekange (gemeente De Wolden).

De topografische ligging van de onderzoekslocatie is weergegeven in bijlage 1.

De onderzoekslocatie betreft het onbebouwde deel van het perceel gelegen aan de Prinses Margrietlaan nr. 18 te Koekange.

Op de locatie bevindt zich een bestaande pand dat thans deels leegstaat en deels als jeugdsoos in gebruik is.

Het onbebouwde deel van de locatie is deels voorzien van bestrating en deels onverhard (gras/bossage).

De opdrachtgever is voornemens om de bestaande bebouwing af te breken en op de locatie woningbouw te realiseren.

Het onderhavige onderzoek, het geografisch besluitvormingsgebied, betreft het onbebouwde terreindeel zoals weergegeven in bijlage 2. Het onderzochte terreindeel, het onbebouwde, heeft een oppervlakte van ca. 1.210 m² (zie bijlage 2).

In de directe omgeving van de locatie bevinden zich woningen binnen de bebouwde kom.

Aan de zuidwestzijde grenst de onderzoekslocatie aan de Prinses Margrietlaan en tegenovergelegen woningen (S.H. Spoorlaan 1).

Aan de noordwestzijde grenst de onderzoekslocatie aan een naastgelegen woning (Pr. Margrietlaan 20).

Aan de noordoostzijde grenst de onderzoekslocatie aan achterliggende woningen (Dorpsstraat 39-41).

Aan de zuidoostzijde grenst de onderzoekslocatie aan een naastgelegen woning (Pr. Margrietlaan 16).

2.2 Keuze type vooronderzoek

Het onderhavige bodemonderzoek betreft een verkennend bodemonderzoek in het kader van een aan te vragen bouwvergunning alsmede in het kader van een aan- en verkoop.

Op basis van het stroomschema (figuur 1 blz.14) uit de NEN 5725 wordt in dit geval een standaard vooronderzoek volgens hoofdstuk 6 uit de NEN 5725 uitgevoerd.

2.3 Standaard vooronderzoek

De hieronder vermelde historische gegevens zijn ontleend aan gegevens die door de opdrachtgever zijn verstrekt alsmede gegevens uit het milieuarchief van de gemeente De Wolden (verkregen van mevr. A. van Ruitenbeek), de bodematlas van de Provincie Drenthe met historisch bodembestand, het bodemloket, topografische kaarten en het bestand van de Kamer van Koophandel.

Het uitgevoerde vooronderzoek heeft betrekking tot de onderhavige onderzoekslocatie alsmede de aangrenzende percelen binnen een straal van 25 meter.

voormalige bodemgebruik

bodemgebruik in het verleden tot heden: (bron: opdrachtgever/gemeente/topografische kaarten)

- De onderzoekslocatie betreft het onbebouwde deel van het perceel gelegen aan de Prinses Margrietlaan nr. 18 te Koekange.
Op de locatie bevindt zich een bestaande pand dat thans deels leegstaat en deels als jeugdsoos in gebruik is.
Het onbebouwde deel van de locatie is deels voorzien van bestrating en deels onverhard (gras/bossage).
De opdrachtgever is voornemens om de bestaande bebouwing af te breken en op de locatie woningbouw te realiseren.
Het onderhavige onderzoek, het geografisch besluitvormingsgebied, betreft het onbebouwde terreindeel zoals weergegeven in bijlage 2. Het onderzochte terreindeel, het onbebouwde, heeft een oppervlakte van ca. 1.210 m² (zie bijlage 2).
- Op de locatie bevindt zich geruime tijd, vanaf de jaren '60 van de vorige eeuw, een peuterspeelzaal.
- Op basis van oude topografische kaarten tot 1954 blijkt de onderzoekslocatie voor zover te beoordelen, onbebouwd te zijn. Op basis van oude topografische kaarten vanaf 1964 is op de locatie, voor zover waarneembaar, reeds bebouwing aanwezig.
- Ten behoeve van het bestaande gebouw zijn bouwvergunningen verleend.

- Ten behoeve van de locatie is een milieuvergunning verleend voor een jeugdsoos,
- De locatie wordt in het handelsregister van de Kamer van Koophandel niet vermeld.

onder- of bovengrondse brandstoftanks: (bron: opdrachtgever/eigenaar/provincie)

- Ten zuidwesten van het bestaande pand was in het verleden een ondergrondse huisbrandolietank gelegen. Het vulpunt was recht boven de tank gesitueerd. De informatie omtrent de vm. situering van de tank is verkregen via de fa. Wubben Noord. Op basis van informatie uit de gemeentelijke dossiers is de vm. ligging van de tank niet te achterhalen.
De tank met een inhoud van ca. 2.000 liter is op 30-01-1994 door de fa. Wubben Noord verwijderd. Tijdens het verwijderen van de tank is geen bodemverontreiniging aangetroffen. Er is na sanering van de tank een KIWA-certificaat afgegeven.
Er is geen informatie omtrent de eventuele aanwezigheid of voormalige aanwezigheid van andere boven- of ondergrondse brandstoftanks op de onderzoekslocatie.

aanwezigheid van asbest (bron: opdrachtgever/gemeente)

- De aanwezigheid van asbesthoudend materiaal in de bestaande bebouwing is niet uit te sluiten.
Er is geen informatie bekend omtrent de evt. aanwezigheid van asbest in de bodem.

voormalige en huidige potentieel belastende agrarische en bedrijfsactiviteiten (bron: opdrachtgever/ eigenaar/ gemeente/ provincie)

- Op de locatie was vanaf de jaren '60 van de vorige eeuw een peuterspeelzaal gevestigd. Thans is de locatie als jeugdsoos in gebruik.
Op basis van de bekende informatie is op de locatie sprake geweest van ondergrondse opslag van huisbrandolie in een opslagtank.
Er is geen andere informatie omtrent evt. (voormalige) (bedrijfs)matige activiteiten op de onderzoekslocatie.
- Er is geen informatie omtrent evt. andere (voormalige) potentieel bodembedreigende activiteiten (verbranding afval, opslag van gevaarlijke stoffen etc.) op de onderzoekslocatie.
- Er is geen informatie omtrent evt. (voormalige) potentieel bodembedreigende calamiteiten op de onderzoekslocatie.
- In de directe omgeving van de onderzoekslocatie bevinden zich woningen binnen de bebouwde kom. Op de locatie Prinses Margrietlaan 20 wordt melding gemaakt van een ondergrondse brandstoftank en een ondergrondse huisbrandolietank (vanaf 1984). Voor zover bekend zijn deze tanks verwijderd. Het is op voorhand onbekend of activiteiten in de directe omgeving negatieve invloed hebben (gehad) op de bodemkwaliteit t.p.v. de onderhavige onderzoekslocatie.

verrichte handelingen met grond, verhardingsmateriaal en/of afval: (bron: opdrachtgever/gemeente)

- Er is geen informatie omtrent evt. gedempte watergangen/sloten op de onderzoekslocatie, het onderzochte terreindeel.
- Er is geen informatie omtrent evt. opgebrachte gebiedsvreemde grond (ophogingen), verhardingsmateriaal, puinmateriaal en/of afval op de locatie.

ondergrondse infrastructuur in het heden verleden: (bron: opdrachtgever)

- Voor zover bekend bevindt zich op de onderzoekslocatie geen ondergrondse infrastructuur.

archeologische waarden: (bron: gemeente/provincie)

- geen informatie

niet gesprongen explosieven: (bron: gemeente/provincie)

- geen informatie
-

huidige bodemgebruik

huidige bodemgebruik van de locatie: (bron:opdrachtgever/terreininspectie)

- In de huidige situatie is de onderzoekslocatie bebouwd met de af te breken vm. peuterspeelzaal. Het onbebouwde deel van de locatie is deels voorzien van bestrating en deels onverhard (gras/bossage).

aanwezigheid van asbest: (bron:opdrachtgever/terreininspectie)

- De aanwezigheid van asbesthoudend materiaal in de bestaande bebouwing is niet uit te sluiten. Er is geen informatie bekend omtrent de evt. aanwezigheid van asbest in de bodem.

huidige verdachte/bedrijfsmatige/bodembelastende activiteiten:

(bron:opdrachtgever/gemeente)

- Op de onderzoekslocatie vinden thans geen bodembedreigende activiteiten plaats.

verhardingslagen: (bron:opdrachtgever/terreininspectie)

- De onderzoekslocatie is deels verhard met betontegels en betonklinkers.

toekomstige bodemgebruik

geplande herinrichting/ bouwplannen: (bron:opdrachtgever)

- de nieuwbouw van woningen

geplande bedrijfsactiviteiten: (bron:opdrachtgever)

- niet bekend

geplande potentieel bodemverontreinigende activiteiten: (bron:opdrachtgever)

- niet bekend
-

geologie en bodemsamenstelling:

De ondiepe geologie in het onderzoeksgebied is afgeleid van de Grondwaterkaart van Nederland; Hoewel de dikte van de verschillende lagen van plaats tot plaats kan variëren is de volgorde van de aangetroffen lagen in het onderzoeksgebied constant.

De lithostratigrafie wordt in het onderstaande beschreven.

De bovenste laag, de deklaag, (ca. 9-11 m+NAP) is in het boven Holoceen afgezet. Het holocene pakket is van plaats tot plaats zeer wisselend van opbouw. In het algemeen komen enkele meters veen en klei voor, daarnaast kunnen ook fijne zanden deel uitmaken van het pakket. De deklaag behoort tot de formatie van Twente en heeft een dikte welke varieert van enkele decimeters tot ca. 7 meter.

Onder de deklaag bevindt zich tot een diepte van ca. 20 meter beneden het maaiveld de formatie van Kreftenheye. Deze formatie bestaat uit fluviaatiele afzettingen, grof zand met ingeschakeld leem of veen. Op een diepte van ca. 25 meter begint de kleiige Eem formatie. Deze formatie bestaat voornamelijk uit klei of fijne tot grove zanden.

geohydrologie

Voor de beschrijving van de geohydrologie in het onderzoeksgebied is gebruik gemaakt van de Grondwaterkaart van Nederland.

De onderzoekslocatie bevindt zich in een grondwaterstelsel dat behoort tot de Holoceen systemen.

De geschematiseerde geohydrologische opbouw is gebaseerd op lithologische-, hydrochemische- en geofysische gegevens.

De deklaag die op 9-11 m+NAP gelegen is, heeft op diverse plaatsen een slecht doorlatende structuur. De mate van verticale doorlatendheid, en de dikte van het eerste watervoerend pakket, is van plaats tot plaats wisselend.

De tweede ondoorlatende laag bevindt zich op een diepte van ca. 25 meter beneden het maaiveld. Het tweede watervoerend pakket is zeer goed doorlatend en heeft een kD-waarde van >3.000 m²/dag.

Regionaal gezien beweegt het diepere grondwater van het watervoerend pakket zich in westelijke richting.

De stromingsrichting van het ondiepe grondwater van het eerste watervoerend pakket is in dit onderzoek niet vastgesteld.

Opgemerkt dient te worden dat de stromingsrichting van het grondwater beïnvloed kan worden door drainepatroon, ligging van sloten, riolering, kabels, leidingen en funderingen.

(financieel-) juridische situatie

In tabel 2.3 zijn de financieel- juridische aspecten weergegeven.

tabel 2.3 financieel/juridische aspecten

kadastrale gegevens	gemeente De Wijk, sectie B, nummer 2434
opdrachtgever/ belanghebbende rechtspersonen	-

2.4 Hypothese

Volgens de onderzoeksnorm NEN 5740 dient, m.b.t. de aanwezigheid van eventuele bodemverontreiniging, vooraf een onderzoekshypothese te worden opgesteld. De hypothese kan worden opgesteld op basis van bekende (historische) gegevens, uit de betrokken informatie kan blijken dat de onderzoekslocatie, vooraf, als "verdacht" of "onverdacht" wordt aangemerkt.

Op basis van de historische informatie uit het vooronderzoek blijkt dat zich op de locatie Prinses Margrietlaan nr. 18A te Koekange geruime tijd, vanaf de jaren '60 van de vorige eeuw, een Peuterspeelzaal heeft bevonden.

Op basis van de bekende informatie is op de locatie vanuit de (voormalige) bedrijfssituatie de volgende verdachte-, bedrijfsmatige- of bodembelastende activiteit aan te merken:

- ▶ de voormalige ondergrondse huisbrandolietank

De vm. ondergrondse huisbrandolietank is in dit onderzoek separaat onderzocht. Het onderzoek t.p.v. de vm. ondergrondse tank is afgeleid van de onderzoeksstrategie voor verdachte locaties met een of meer ondergrondse opslag tanks, volgens NEN 5740, paragraaf 5.4, strategie VEP-OO (literatuur 1).

Er is geen andere informatie over andere (voormalige) potentieel verdachte deellocaties (bronnen) of (voormalige) bodembedreigende activiteiten op de onderzoekslocatie.

Het overige deel van de onderzoekslocatie is in eerste aanleg als milieuhygiënisch "onverdacht" aangemerkt. Op basis van deze hypothese is het bodemonderzoek op het overige deel van de onderzoekslocatie uitgevoerd conform de bijbehorende onderzoeksstrategie, volgens NEN 5740, paragraaf 5.1, strategie voor onverdachte locaties (ONV) (literatuur 1).

In tabel 2.4 is de gehanteerde onderzoeksstrategie weergegeven.

tabel 2.4 gehanteerde onderzoeksstrategie

(deel)locatie	mogelijke verontreiniging		onderzoeksstrategie
	grond	grondwater	
vm. ondergrondse huisbrandolietank (2 m ²)	minerale olie/BTEXN	minerale olie/BTEXN	VEP
overige deel van de locatie	-	-	ONV

Bij de toetsing van de hypothese wordt een enkele overschrijding van de achtergrondwaarde geïnterpreteerd als "onverdachte locatie". Dit geldt vooral voor parameters welke van nature verhoogd aanwezig zijn en de achtergrondwaarde overschrijden.

Het opgeboorde monstermateriaal op de onderzoekslocatie is in dit onderzoek visueel beoordeeld op de aanwezigheid van asbesthoudend materiaal. Opgemerkt dient te worden dat asbestanalyses geen deel uitmaken van uitgevoerde analyses in het kader van de NEN-5740. Onderhavig onderzoek betreft geen asbest onderzoek in bodem volgens NEN-5707 of NEN-5897.

Tevens dient opgemerkt te worden dat eventueel aanwezig puinmateriaal en/of (half)verhardingsmaterialen niet chemisch-analytisch zijn onderzocht.

3 VELDONDERZOEK

In dit hoofdstuk wordt het uitgevoerde veldwerkonderzoeksprogramma beschreven. Daarnaast worden de resultaten van het veldonderzoek weergegeven.

3.1 Uitvoering van het veldonderzoek

Het veldonderzoek is uitgevoerd onder procescertificaat BRL SIKB 2000 en conform de eisen uit de VBK-protocollen 2001 en 2002.

Het onderzoeksprogramma is ruimtelijk weergegeven in bijlage 2. In deze bijlage zijn alle geplaatste boringen geprojecteerd.

plaatsen van boringen en peilbuis

Het uitvoeren van boringen, het plaatsen van de peilbuis en het nemen van grondmonsters heeft plaatsgevonden op 05 februari 2013.

Het bemonsteren van het grondwater is conform NEN-5740 ruim een week tijd na plaatsing van de peilbuis op 21 februari 2013 uitgevoerd.

De veldwerkzaamheden zijn uitgevoerd door dhr. A. van Wuykhuyse erkende en geregistreerde veldwerker/monsternemer van Sigma Bouw & Milieu te Emmen. Bedrijfs- en persoonserkenningen zijn weergegeven op de internetsite van Bodem+ (<http://www.senternovem.nl/bodemplus/erkenningen>). Een onafhankelijkheidsverklaring is opgenomen in bijlage 6.

Voorafgaand aan het plaatsen van boringen is een locatie-inspectie gehouden. Op basis van de locatie inspectie zijn in algemene zin geen bijzonderheden aangetroffen.

Alle geplaatste boringen zijn zodanig ruimtelijk verspreid over de onderzoekslocatie dat een zo representatief mogelijke indruk van de onderzoekslocatie wordt verkregen.

Alle boringen zijn uitgevoerd met behulp van een edelmanboor en geplaatst conform de eisen uit het VKB-protocol 2001.

De positionering van alle boringen is weergegeven in bijlage 2.

vm. ondergrondse huisbrandolietank

Ter plaatse van deze deellocatie zijn twee boringen geplaatst tot ca. 2.5 m-mv.

Eén boring is doorgezet tot in het freatisch grondwater, deze boring is ten behoeve van de bemonstering van het grondwater afgewerkt met een peilbuis, filtertraject van ca. 1.4-2.4 m-mv. Deze peilbuis is gecombineerd met de peilbuis voor het overige deel van de locatie.

overige deel van de locatie

Op het overige deel van de onderzoekslocatie zijn in totaal, gelijkmatig verdeeld, acht boringen geplaatst. Alle boringen zijn doorgezet tot in de aanwezige deklaag (0.5 m-mv). Drie boringen zijn doorgezet ca. 2.0 m-mv. Eén boring is doorgezet tot in het freatisch grondwater, deze boring is ten behoeve van de bemonstering van het grondwater afgewerkt met een peilbuis, filtertraject van ca. 1.4-2.4 m-mv. (deze peilbuis is gecombineerd met de peilbuis t.p.v. de vm. ondergrondse huisbrandolietank).

De geplaatste peilbuis is opgebouwd uit 1 meter HDPE peilfilter omstort met filtergrind.

Het filtergrind zorgt voor een goede instroming van het grondwater in het filter, daarnaast voorkomt het dat het filter dichtslibt. Het peilfilter bevindt zich 0.5 meter beneden het grondwaterniveau.

Boven het peilfilter bevindt zich blinde HDPE opzetbuis, omstort met bentoniet (zweklei).

De zweklei dient ervoor te zorgen dat toestroming vanuit de bovengrond wordt voorkomen.

De peilbuis is geplaatst conform de eisen uit het VKB-protocol 2001.

monstername grond

Het vrijkomende bodemmateriaal is zintuiglijk beoordeeld op bodemkundige eigenschappen, o.a. de korrelgrootteverdeling (textuur), kleur en eventueel aanwezige verontreinigingskenmerken.

Na de zintuiglijke beoordeling is het bodemmateriaal in trajecten van 0.5 meter of per afwijkende bodemlaag bemonsterd.

Grondmonsters t.b.v. analyse op vluchtige aromaten zijn m.b.v. een steekbus bemonsterd.

Grondmonsters zijn genomen conform de eisen uit het VBK-protocol 2001.

monstername grondwater

Om een representatief grondwatermonster te verkrijgen is de peilbuis, na plaatsing en voor monstername, grondig (3 maal de inhoud van het peilfilter) afgepompt. Voorafgaand aan de bemonstering is de grondwaterstand t.o.v. het maaiveld ingemeten.

Grondwatermonsters zijn genomen conform de eisen uit het VBK-protocol 2002 en NEN-5744 (literatuur 11).

Tijdens de monstername van het grondwater is in het veld de zuurgraad (pH) en de elektrische geleidbaarheid (EGV) bepaald.

3.2 Resultaten van het veldonderzoek

Bodemopbouw

De boorprofielbeschrijvingen van alle verrichte boringen met bijbehorende zintuiglijke waarnemingen zijn grafisch uitgewerkt en opgenomen in bijlage 3.

In tabel 3.1 is op basis van de waarnemingen de lokale bodemopbouw beschreven.

tabel 3.1 lokale bodemopbouw

bodemlaag m-mv	hoofdbestanddeel	Toevoeging	Kleur
0.0-0.7	zand	matig fijn, zwak humeus	bruin/grijs
0.7-1.2	zand	matig fijn	geel/grijs
1.2-2.4	zand	matig fijn	lichtgrijs

Veldmetingen grondwater

De resultaten van de veldwaarnemingen van het grondwater zijn in tabel 3.2 weergegeven.

tabel 3.2 veldwaarnemingen grondwater

Peilbuis	filtertraject m-mv	grondwaterstand m-mv	voorpompen liter	pH	EGV geleidingsvermogen µS/cm	troebelheid (NTU)
1	1.4-2.4	0.73	7	6.23	420	6.72

Zintuiglijke waarnemingen

grond

Het bij de boringen vrijkomende bodemmateriaal is zintuiglijk beoordeeld op eventuele afwijkingen.

De zintuiglijke waarnemingen zijn omschreven en grafisch weergegeven in bijlage 3.

Op basis van zintuiglijke waarnemingen zijn in het opgeboorde bodemmateriaal geen bodemvreemde afwijkingen / bijmengingen aangetroffen welke duiden op een vorm van bodemverontreiniging.

grondwater

Het bemonsterde grondwater bevatte geen zintuiglijk waarneembare afwijkingen.

asbest

Tijdens de locatie-inspectie is aandacht geschonken aan de aanwezigheid van asbest op het maaiveld, hierbij is op het maaiveld geen asbestverdacht materiaal aangetroffen.

Het opgeboorde monstermateriaal (grond) is zintuiglijk beoordeeld op de aanwezigheid van asbesthoudend materiaal. Op basis van zintuiglijke waarnemingen van het opgeboorde monstermateriaal is geen asbestverdacht materiaal aangetroffen. Hierbij wordt opgemerkt dat in dit onderzoek handboringen zijn uitgevoerd met een 7 cm edelman boor de trefkans op het aantreffen van asbesthoudend materiaal (t.g.v. verdringing van materiaal) is kleiner dan bij het graven van inspectiegaten volgens NEN-5707. Bij het graven van proefgaten of proefsleuven ontstaat een beter beeld van eventueel aanwezig bodemvreemd materiaal.

Met nadruk wordt vermeld dat onderzoek naar de aanwezigheid van asbest in de bodem/puin geen onderdeel uitmaakt van het onderhavige onderzoek dat volgens NEN-5740 is uitgevoerd. Het onderhavige onderzoek kan daarom geen uitspraak doen over de aan- of afwezigheid van asbest in de bodem op de onderhavige locatie. Opgemerkt dient te worden dat geen asbestanalyses van grond en/of puin e.d. hebben plaatsgevonden. Asbestanalyses maken geen deel uit van verkennend bodemonderzoek in het kader van de NEN-5740. Tevens wordt opgemerkt dat de zintuiglijke beoordeling op asbest en de locatie-inspectie niet opgevat dient te worden als een onderzoek uitgevoerd op basis van NEN-5707 (asbestonderzoek in grond) en/of NEN-5897 (monsterneming en analyse van asbest in onbewerkt bouw- en sloopafval en recyclinggranulaat).

Overigens wordt in algemene zin opgemerkt dat in de bodem aanwezig puinmateriaal asbest kan bevatten.

Alleen een asbestonderzoek volgens P2018 /NEN-5707 geeft meer zekerheid over de aanwezigheid van asbest in de bodem.

De chemische samenstelling van eventueel aanwezig verhardingsmateriaal is niet in dit onderzoek onderzocht.

4 CHEMISCH-ANALYTISCH ONDERZOEK

In dit hoofdstuk worden de uitvoering, het toetsingskader en de resultaten van de chemische analyses besproken. Vervolgens worden de resultaten van het chemisch-analytisch onderzoek geïnterpreteerd

Het chemisch onderzoek van grond is uitgevoerd door het NEN-EN-ISO 17025 geaccrediteerde milieulaboratorium van SGS BV (certificaat L092).

Alle analyses zijn geanalyseerd volgens het accreditatieschema AS3000 "laboratoriumanalyses voor milieuhygiënisch bodemonderzoek", waarvoor SGS is geaccrediteerd en erken door het ministerie van VROM.

De conservering van grond- en grondwatermonsters is uitgevoerd conform SIKB protocol 3001 "conserveringsmethoden en conserveringstermijnen voor milieumonsters".

4.1 Onderzoeksprogramma chemisch-analytisch onderzoek

grond

Teneinde in het kader van het verkennd bodemonderzoek een indruk te krijgen van de algemene kwaliteit van de grond zijn de grondmonsters, welke tijdens het veldonderzoek zijn genomen, in het laboratorium met elkaar gemengd tot grondmengmonsters.

Van het totaal aantal genomen grondmonsters op de locatie zijn drie grond(meng)monsters samengesteld en geanalyseerd.

grondwater

Uit de geplaatste peilbuizen is per peilbuis een grondwatermonster genomen en geanalyseerd.

In onderstaande tabel 4.1 wordt de samenstelling van de grondmengmonsters, grondwatermonsters, de monsternamediepte en de uitgevoerde analyses weergegeven.

tabel 4.1 Analyse-schema

Monstercode	boringnummer(s)	diepte (m-mv)	zintuiglijke waarnemingen	analysepakket
<i>grond</i>				
1 (vm.og-tank)	1(steekbus)	2.2-2.4 m-mv	-	minerale olie/BTEXN
2 (MM1)	1+3+4+5+7+8+10+11	0.0-0.5 m-mv	-	NEN-grond ^(*) +AS3000
3 (MM2)	7+8+11	1.0-2.0 m-mv	-	NEN-grond ^(*) +AS3000
<i>grondwater</i>				
1 (peilbuis)	1	1.4-2.4 m-mv	-	NEN-grondwater ^(**) +AS3000

verklaring van de gebruikte afkortingen en codes:⁽¹⁾

* NEN-grond	=	Standaard Pakket Grond omvat AS3000 voorbehandeling, 9 zware metalen, PAK (10-VROM), minerale olie (GC), PBC's, droge stof, organische stof en lutum;
**NEN-water	=	Standaard Pakket Grondwater omvat AS3000 voorbehandeling zware metalen, vluchtige aromaten (incl. naftaleen), chloorhoudende oplosmiddelen, chloorbenzenen, minerale olie, styreen en bromoform;
Zware metalen	=	barium (Ba)/cadmium (Cd)/Cobalt(Co)/koper (Cu)/lood (Pb)/nikkel (Ni)/zink (Zn)/Molybdeen (Mo)/kwik(Hg);
Vluchtige aromaten	=	Benzeen (B), Toluene (T), Ethylbenzeen (E), Xylenen (X), Naftaleen (N) Styreen (S) (BTEXNS);
PCB	=	Polychloorbifenylen;
PAK	=	Polycyclische Aromatische Koolwaterstoffen;
VOH	=	Vluchtige gehalogeneerde koolwaterstoffen.
Bromoform	=	Tribroommethaan

4.2 Toetsingscriteria grond en grondwater

Om de kwaliteit van de bodem en de mate van verontreiniging te kunnen beoordelen, zijn de analyseresultaten van grondmonsters getoetst aan de geldende toetsingswaarden;

- 1) de achtergrondwaarde (AW-2000) zoals opgenomen in bijlage B van "de Regeling Bodemkwaliteit" (Staatscourant 247,20 december 2007) (literatuur 5)
- 2) de interventiewaarde zoals opgenomen in tabel 1 van "de Circulaire Bodemsanering 2009", (Staatscourant 67,1 08 april 2009) (literatuur 6)

De getalswaarde van de achtergrondwaarde- en interventiewaarden is voor bepaalde stoffen afhankelijk van de aangetroffen grondsoort en wordt berekend op basis van het lutum- en organische stof gehalte van de bodem.

In het onderstaande worden de drie toetsingswaarden kort toegelicht.

Achtergrondwaarde (AW-2000):

De achtergrondwaarde (AW-2000) geeft de kwaliteit weer die 'van nature' voorkomt in de bodem van natuur- en landbouwgronden waarvoor geldt dat er geen sprake is van belasting door lokale verontreinigingsbronnen.

De achtergrondwaarden zijn opgenomen in het Besluit Bodemkwaliteit en zijn gebaseerd op het onderzoek 'Achtergrondwaarden 2000'. Hierin zijn gehalten vastgesteld van een groot aantal stoffen in bodem van natuur- en landbouwgronden in Nederland.

De achtergrondwaarde (AW-2000) geeft het niveau aan waarbij sprake is van duurzame bodemkwaliteit. Bij overschrijding van de achtergrondwaarde is er sprake van bodemverontreiniging.

Tussenwaarde:

De gemiddelde waarde van de achtergrondwaarde en de interventiewaarde $(S+I)/2$, hierna te noemen 'tussenwaarde'(T), wordt gehanteerd om aan te geven dat bij overschrijding de kans aanwezig is dat er sprake is van een ernstige verontreiniging, ofwel dat nader onderzoek noodzakelijk is.

Een nader onderzoek wordt uitgevoerd indien er een vermoeden bestaat dat er sprake is van een ernstig geval van bodemverontreiniging.

Interventiewaarde:

De interventiewaarde (I) geeft aan dat bij overschrijding van deze waarde de functionele eigenschappen die de bodem heeft voor mens, plant en dier ernstig zijn verminderd of dreigen te worden verminderd. Is er sprake van een ernstige bodemverontreiniging en wordt de interventiewaarde in meer dan 25 m³ grond of 100 m³ grondwater (bodenvolume) overschreden, dan kan er noodzaak zijn tot sanering. De saneringsurgentie wordt bepaald door blootstellingsrisico's van mens, dier en plant en de verspreidingsrisico's van de betreffende stoffen (actuele risico's).

De interventiewaarden zijn gebaseerd op de risico's voor de volksgezondheid en het milieu (onderzoek RIVM).

Bij de beoordeling van bodemverontreiniging aan de hand van de genoemde toetsingswaarden spelen nog een aantal aspecten een rol. Rekening dient te worden gehouden met het feit dat de mobiliteit van stoffen in de bodem en daardoor de verspreiding van stoffen afhankelijk is van diverse bodemkenmerken. Daarnaast speelt de bestemming en het gebruik van de locatie in de huidige situatie alsmede de toekomstige situatie, een grote rol bij de beoordeling van de risico's voor het milieu.

In bijlage 5 is het wettelijk toetsingskader alsmede achtergrondinformatie over de rekenmethode van de toetsingswaarden voor grond en grondwater opgenomen.

4.3 Analyseresultaten en interpretatie

In deze paragraaf zijn de resultaten van de chemische analyses van de grond- en grondwatermonsters, gerelateerd aan toetsingswaarden, weergegeven in tabelvorm. Na elke tabel worden de onderzoeksresultaten besproken.

In bijlage 4 zijn van alle uitgevoerde analyses de analysecertificaten van SGS BV opgenomen.

4.3.1 Milieuhygiënische kwaliteit grond

boven- en ondergrond (0.0-2.0 m-mv)

In tabel 4.2 en 4.3 wordt een volledig overzicht weergegeven van de analyseresultaten getoetst aan de toetsingswaarde.

tabel 4.2: gemeten gehalten (mg/kg d.s.) in grond met beoordeling conform de Wet Bodembescherming

Referentie opdrachtgever:	13-M6441	13-M6441	13-M6441	13-M6441
Kenmerk analyserapport SGS:	02-0252	02-0252	02-0252	02-0252
Monsternummer	1	2	3	
Monsteromschrijving/boringen:	og-tank: 1(220.0-240.0)	MM1: 1(0.0-50.0) 3(0.0-50.0) 4(40.0-50.0) 5(0.0-50.0) 7(0.0-50.0) 8(0.0-50.0) 10(30.0-50.0) 11(0.0-50.0)		MM2: 7(100.0-150.0) 7(150.0-200.0) 8(100.0-150.0) 11(150.0-200.0)
bodemtype				
zintuiglijke waarnemingen				
Organisch stof (gew % ds)	<0,2	3,6	0,4	
Lutum, deeltjes < 2 µm (%)	2,7	1,5	1,2	
Droge stof gehalte (%)	84,8	81,2	82,8	
Metalen				
barium (Ba)		<33	<33	
cadmium (Cd)		<0,35	≤	<0,35
kobalt (Co)		<4	≤	<4
koper (Cu)		<8	≤	<8
kwik (Hg)		<0,1	≤	<0,1
lood (Pb)		17	≤	<11
molybdeen (Mo)		<1	≤	<1
nikkel (Ni)		<5	≤	<5
zink (Zn)		<28	≤	<28
Aromatische stoffen				
benzeen	<0,02	≤		
ethylbenzeen	<0,02	≤		
tolueen	<0,02	≤		
xylenen (som), incl. 0,7	<0,06	≤		
Polycyclische aromatische koolwaterstoffen (PAK's)				
PAK (som 10), incl. 0,7		0,45	≤	0,35
Gechloroerde koolwaterstoffen				
- polychloorbifenylen (PCB's)				
PCB's (som 7), incl. 0,7		0,0098	≤	0,0098
Overige stoffen				
minerale olie	<20	≤	<20	≤
Beoordeling monster vlg. circulaire	<=A	<=A	<=A	<=A

Toelichting bij de tabel:

Legenda:	
<u>Individuele beoordeling van analyseparameter vlg. Circulaire bodemsanering</u>	
≤	: meetwaarde gelijk of kleiner dan achtergrondwaarde (resp. rapportagegrens)
x	: meetwaarde groter dan achtergrondwaarde (resp. rapportagegrens) = lichte verhoging
xx	: meetwaarde groter dan tussenwaarde = matige verhoging
xxx	: meetwaarde groter dan interventiewaarde = sterke verhoging
^	: < (Wonen+AW), cfr. Bbk
NB	: Trigger-waarde EOX verhoogd
@	: geen interventiewaarde vastgesteld
#	: gehalte is geschat
*	: detectiegrens is hoger dan de achtergrondwaarde

tabel 4.3: Voor humus en lutum gecorrigeerde normen voor grond van de WBB (mg/kg d.s.)

monster nr. 1	Toetsingswaarden (mg/kgds) gecorrigeerd naar L=2,7 en H=0,2					
	AW	T	Wonen	Wonen + A	Industrie	I
Aromatische stoffen						
benzeen	0,04	0,13	0,04	0,08	0,2	0,22
ethylbenzeen	0,04	11	0,04	0,08	0,25	22
tolueen	0,04	3,2	0,04	0,08	0,25	6,4
xylenen (som)	0,09	1,7	0,09	0,18	0,25	3,4
minerale olie	38	520	38	76	100	1000

monster nr. 2	Toetsingswaarden (mg/kgds) gecorrigeerd naar L=1,5 en H=3,6					
	AW	T	Wonen	Wonen + A	Industrie	I
Metalen						
barium (Ba)						
cadmium (Cd)	0,37	4,2	0,75	1,1	2,7	8,1
kobalt (Co)	4,3	29	10	14	54	54
koper (Cu)	20	59	28	48	97	97
kwik (Hg)	0,11	1,5	0,59	0,69	3,4	2,8
lood (Pb)	33	190	140	170	350	350
molybdeen (Mo)	1,5	96	88	90	190	190
nikkel (Ni)	12	23	13	25	34	34
zink (Zn)	61	190	88	150	320	320
Polycyclische aromatische koolwaterstoffen (PAK's)						
PAK(10-VROM), incl. 0,7	1,5	21	6,8	8,3	40	40
Gechloreerde koolwaterstoffen						
- polychloorbifenylen (PCB's)						
PCB's (som 7), incl. 0,7	0,0072	0,18	0,0072	0,014	0,18	0,36
Overige stoffen						
minerale olie	68	930	68	140	180	1800

Toelichting bij de tabel:

De toetsingsnormen zoals vermeld in de Wet Bodembescherming worden gecorrigeerd voor de geldende lutum- en humuswaarden. In bovenstaande tabel worden de normen gegeven bij de voorkomende lutum- en humuswaarden in dit onderzoek.

- AW = Achtergrondwaarde zoals vermeld in de Regeling Bodemkwaliteit
- T = Tussenwaarde zoals vermeld in de Wet Bodembescherming
- I = Interventiewaarde zoals vermeld in de Wet Bodembescherming

vervolg tabel 4.3: Voor humus en lutum gecorrigeerde normen voor grond van de WBB (mg/kg d.s.)

monsternr. 3	Toetsingswaarden(mg/kgds) gecorrigeerd naar L=1,2 en H=0,4					
	AW	T	Wonen	Wonen + A	Industrie	I
Metalen						
barium (Ba)						
cadmium (Cd)	0,35	4	0,7	1	2,5	7,6
kobalt (Co)	4,3	29	10	14	54	54
koper (Cu)	19	56	26	45	92	92
kwik (Hg)	0,1	1,4	0,58	0,68	3,3	2,8
lood (Pb)	32	180	130	170	340	340
molybdeen (Mo)	1,5	96	88	90	190	190
nikkel (Ni)	12	23	13	25	34	34
zink (Zn)	59	180	84	140	300	300
Polycyclische aromatische koolwaterstoffen (PAK's)						
PAK(10-VROM), incl. 0,7	1,5	21	6,8	8,3	40	40
Gechloreerde koolwaterstoffen						
- polychloorbifenylen (PCB's)						
PCB's (som 7), incl. 0,7	0,004	0,1	0,004	0,008	0,1	0,2
Overige stoffen						
minerale olie	38	520	38	76	100	1000

Toelichting bij de tabel:

De toetsingsnormen zoals vermeld in de Wet Bodembescherming worden gecorrigeerd voor de geldende lutum- en humuswaarden. In bovenstaande tabel worden de normen gegeven bij de voorkomende lutum- en humuswaarden in dit onderzoek.

- AW = Achtergrondwaarde zoals vermeld in de Regeling Bodemkwaliteit
- T = Tussenwaarde zoals vermeld in de Wet Bodembescherming
- I = Interventiewaarde zoals vermeld in de Wet Bodembescherming

interpretatie onderzoeksresultaten grond

vm. ondergrondse huisbrandolietank ondergrond (2.2-2.4 m-mv)

Ondergrondmonster 1 (boring 1, traject 2.2-2.4 m-mv) t.p.v. de vm. ondergrondse huisbrandolietank bevat geen verhoogd gehalte minerale olie en vluchtige aromaten t.o.v. de achtergrondwaarde en/of detectiewaarde.

overige deel van de onderzoekslocatie

bovengrond (0.0-0.5 m-mv)

Bovengrondmengmonster MM1 (boring 1+3+4+5+7+8+10+11) bevat geen van de onderzochte stoffen verhoogd t.o.v. de achtergrondwaarde en/of detectiewaarde.

ondergrond (1.0-2.0 m-mv)

Ondergrondmengmonster MM2 (boring 7+8+11) bevat geen van de onderzochte stoffen verhoogd t.o.v. de achtergrondwaarde en/of detectiewaarde.

Opmerking:

Wanneer het gehalte van een parameter beneden de rapportagegrens van AS3000 ligt mag er, conform de Wijziging Regeling Bodemkwaliteit (Stc. 122, 27 juni 2008), voor de betreffende parameter vanuit worden gegaan dat deze voldoet aan de achtergrondwaarde (AW2000).

Op basis van de circulaire bodemsanering 2009 zijn de toetsingswaarden voor barium (zware metalen) tijdelijk ingetrokken. Indien er op een locatie sprake is van een antropogene bron kan het gemeten gehalte barium indicatief worden getoetst aan de voormalige interventiewaarde.

4.3.2 Milieuhygiënische kwaliteit grondwater

In de tabel 4.5 wordt een volledig overzicht weergegeven van de analyseresultaten getoetst aan de toetsingswaarde.

tabel 4.5 gemeten gehaltenes (µg/l) in grondwater met beoordeling conform de Wet Bodembescherming

Monsternummer	1					
Peilbuis	1					
Diepte (m-mv)	1.4-2.4		toetsingswaarden			
grondwaterstand (m-mv)	0.73		S	T	I	Rap.grens
Metalen (µg/l)						
barium (Ba)	100	x	50	337,5	625	10
cadmium (Cd)	<0,8	≤	0,4	3,2	6	0,8
kobalt (Co)	<5	≤	20	60	100	5
koper (Cu)	11	≤	15	45	75	5
kwik (Hg)	<0,05	≤	0,05	0,175	0,3	0,05
lood (Pb)	<10	≤	15	45	75	10
molybdeen (Mo)	<5	≤	5	152,5	300	5
nikkel (Ni)	6,1	≤	15	45	75	5
zink (Zn)	<30	≤	65	432,5	800	30
Aromatische stoffen (µg/l)						
benzeen	<0,2	≤	0,2	15,1	30	0,2
ethylbenzeen	<0,2	≤	4	77	150	0,2
tolueen	<0,2	≤	7	503,5	1000	0,2
xylenen (som) incl. 0,7	0,21	≤	0,2	35,1	70	0,21
naftaleen	0,18	x	0,01	35,005	70	0,05
styreen (vinylbenzeen)	<0,3	≤	6	153	300	0,3
Gechloroerde koolwaterstoffen						
- (vluchtige) chloorkoolwaterstoffen (µg/l)						
monochlooretheen (vinylchloride)	<0,2	≤	0,01	2,505	5	0,2
dichloormethaan	<0,2	≤	0,01	500,01	1000	0,2
1,1-dichloorethaan	<0,2	≤	7	453,5	900	0,2
1,2-dichloorethaan	<0,2	≤	7	203,5	400	0,2
1,1-dichlooretheen	<0,1	≤	0,01	5,005	10	0,1
1,2-dichlooretheen (som), incl. 0,7	0,14	≤	0,01	10,005	20	0,14
dichloorpropanen (som) incl. 0,7	0,52	≤	0,8	40,4	80	0,63
trichloormethaan (chloroform)	<0,2	≤	6	203	400	0,2
1,1,1-trichloorethaan	<0,1	≤	0,01	150,01	300	0,1
1,1,2-trichloorethaan	<0,1	≤	0,01	65,005	130	0,1
trichlooretheen (Tri)	<0,2	≤	24	262	500	0,6
tetrachloormethaan (Tetra)	<0,1	≤	0,01	5,005	10	0,1
tetrachlooretheen (Per)	<0,1	≤	0,01	20,005	40	0,1
Overige stoffen (µg/l)						
minerale olie C10-C40	60	x	50	325	600	100
tribroommethaan	<0,5	≤		315	630	0,5

Toelichting bij de tabel:

Legenda:

Individuele beoordeling van analyseparameter vlg. Circulaire bodemsanering

≤ : meetwaarde gelijk of kleiner dan streefwaarde (resp. rapportagegrens)

x : meetwaarde groter dan streefwaarde (resp. rapportagegrens) = lichte verhoging

xx : meetwaarde groter dan tussenwaarde = matige verhoging

xxx : meetwaarde groter dan interventiewaarde = sterke verhoging

@ : geen interventiewaarde vastgesteld

: gehalte is geschat

* : gehalte groter dan rapportagegrens

interpretatie resultaten grondwater

peilbuis 1 (1.4-2.4 m-mv)

Het grondwater ter plaatse van peilbuis 1 bevat een verhoogd gehalte naftaleen (vluchtige aromaten) en minerale olie t.o.v. de streefwaarde.

De verhoogd gemeten gehalten naftaleen (vluchtige aromaten) en minerale olie in het grondwater ter plaatse van peilbuis 1 overschrijden de streefwaarde, de tussenwaarde wordt in deze gevallen niet benaderd.

De verhoogd gemeten gehalten naftaleen (vluchtige aromaten) en minerale olie in het grondwater ter plaatse van peilbuis 1 hangen naar verwachting samen met de vm. aanwezigheid van de ondergrondse huisbrandolietank op deze locatie.

De overige onderzochte stoffen zijn in het grondwater t.p.v. peilbuis 1 niet verhoogd gemeten t.o.v. de streefwaarde en/of detectiewaarde.

Opmerking:

Wanneer het gehalte van een parameter beneden de rapportagegrens van AS3000 ligt mag er, conform de Wijziging Regeling Bodemkwaliteit (Stc. 122, 27 juni 2008), voor de betreffende parameter van uit worden gegaan dat deze voldoet aan de achtergrondwaarde (AW2000), e.e.a. geldt voor de gecorrigeerde som 1,2-dichlooretheen, gecorrigeerde som dichloorpropan en som xylenen.

5 CONCLUSIES EN AANBEVELINGEN

Naar aanleiding van de resultaten van het verkennend milieukundig bodemonderzoek worden de volgende conclusies getrokken en aanbevelingen gedaan

grond

vm. ondergrondse brandstoftank

ondergrond (2.2-2.4 m-mv)

Ondergrondmonster 1 (boring 1, traject 2,2-2.4 m-mv) t.p.v. de vm. ondergrondse huisbrandolietank bevat geen verhoogd gehalte minerale olie en vluchtige aromaten t.o.v. de achtergrondwaarde en/of detectiewaarde.

overige deel van de onderzoekslocatie

bovengrond (0.0-0.5 m-mv)

Bovengrondmengmonster MM1 (boring 1+3+4+5+7+8+10+11) bevat geen van de onderzochte stoffen verhoogd t.o.v. de achtergrondwaarde en/of detectiewaarde.

ondergrond (1.0-2.0 m-mv)

Ondergrondmengmonster MM2 (boring 7+8+11) bevat geen van de onderzochte stoffen verhoogd t.o.v. de achtergrondwaarde en/of detectiewaarde.

grondwater

peilbuis 1 (1.4-2.4 m-mv)

Het grondwater ter plaatse van peilbuis 1 bevat een verhoogd gehalte naftaleen (vluchtige aromaten) en minerale olie t.o.v. de streefwaarde.

De verhoogd gemeten gehalten naftaleen (vluchtige aromaten) en minerale olie in het grondwater ter plaatse van peilbuis 1 overschrijden de tussenwaarde niet en geven daardoor geen aanleiding tot het instellen van aanvullend onderzoek.

Toetsing hypothese

Op basis van de vooraf in paragraaf 2.4 gestelde hypothese is de onderzoekslocatie in eerste aanleg deels als milieukundig verdacht en deels als milieukundig onverdacht aangemerkt.

Op basis van de resultaten van het verkennend bodemonderzoek blijkt dat de locatie niet vrij is van bodemverontreiniging.

Het grondwater ter plaatse van de onderzoekslocatie bevatten plaatselijk verontreinigingen t.o.v. de streefwaarde. De plaatselijk verhoogd gemeten verontreinigingen overschrijden de tussenwaarde niet en geven daardoor geen aanleiding tot het instellen van een nader onderzoek.

Uit de resultaten van het onderzoek blijkt dat er beïnvloeding van de bodemkwaliteit heeft plaatsgevonden.

De vooraf gestelde hypothese "verdacht" wordt voor de vm. ondergrondse huisbrandolietank aanvaard. De vooraf gestelde hypothese "onverdacht" voor het overige deel van de locatie wordt aanvaard.

De vooraf gehanteerde hypothese is gezien de doelstelling van het onderzoek alsmede de bekende onderzoeksresultaten voldoende om conclusies te verbinden betreffende de kwaliteit van de bodem t.p.v. de onderzoekslocatie.

Op basis van de onderzoeksresultaten zijn er uit milieuhygiënische overwegingen in relatie tot de bodemkwaliteit, naar onze mening, geen belemmeringen ten aanzien van de geplande woningbouw op de onderzoekslocatie.

Afwijkingen in de werkzaamheden

In het kader van dit onderzoek is de peilbuis t.p.v. de vm. ondergronds huisbrandolietank gecombineerd met de peilbuis voor het overige, onverdachte deel, van de locatie. Op basis van voorinformatie was bekend dat bij het verwijderen van de tank geen verontreiniging is aangetroffen. In combinatie met de uitgevoerde boringen en zintuiglijke waarnemingen wordt verwacht dat voor de grondwaterkwaliteit op de locatie een representatief beeld is verkregen.

Er hebben bij de uitvoering van veldwerkzaamheden geen afwijkingen plaatsgevonden t.o.v. de geldende protocollen BRL SIKB 2001 en 2002.

Er hebben bij de uitvoering van analysewerkzaamheden geen afwijkingen plaatsgevonden t.o.v. de geldende protocollen AS3000 en/of overige geldende analysemethoden.

Aanbevelingen

Indien op de locatie, als gevolg van grondverzet, grond vrijkomt dienen de toepassingsmogelijkheden te worden vastgesteld aan de hand van het Besluit Bodemkwaliteit (besluit november 2007).

Indien grond van het eigen terrein moet worden afgevoerd zal deze verwerkt dienen te worden conform de eisen van het Besluit Bodemkwaliteit. De mogelijkheden hiertoe kunnen worden vastgesteld na overleg met de betrokken overheidsinstanties.

Opgemerkt dient te worden dat de vertaalslag van verkennd bodemonderzoek naar hergebruik van grond volgens het Besluit Bodemkwaliteit, veelal, niet mogelijk is. In de meeste gevallen zijn aanvullende gegevens noodzakelijk, het bevoegd gezag (de gemeente waarin de grond wordt toegepast) kan hier uitsluitel over geven.

Algemeen/opmerkingen/betrouwbaarheid/uitsluitingen

Het onderhavige onderzoek heeft betrekking gehad op het onbebouwde deel van het perceel gelegen aan de Prinses Margrietlaan nr. 18A te Koekange (zie bijlage 2). Op basis van het onderhavige onderzoek kan alleen een uitspraak worden gedaan omtrent de bodemkwaliteit van het onderzochte terreindeel, het beoogde bouwblok (zie bijlage 2).

Op basis van het onderhavige onderzoek kan geen uitspraak worden gedaan: omtrent de bodemkwaliteit van niet onderzochte terreindelen, de bodemkwaliteit van niet bekende verdachte terreindelen, de bodemkwaliteit onder gebouwen en/of gesloten verharding, de bodemkwaliteit van niet verkende bodemlagen etc. Daarnaast kan op basis van dit onderzoek geen uitspraak worden gedaan omtrent de eventuele aanwezigheid van asbest in de bodem/puin.

T.a.v. historische informatie van de locatie wordt opgemerkt dat de geraadpleegde bronnen niet altijd zonder fouten en volledig zijn. Voor het verkrijgen van historische informatie is Sigma Bouw & Milieu afhankelijk van deze bronnen, waardoor Sigma Bouw & Milieu niet kan instaan voor de juistheid en volledigheid van de verzamelde historische informatie.

In algemene zin wordt opgemerkt dat bij analyse van mengmonsters de gehalten in de individuele deelmonsters van een mengmonster zowel hoger als lager kunnen zijn dan de aangetoonde gehalten in het betreffende mengmonster.

Hoewel het verrichte veld- en chemisch-analytisch onderzoek, zoals bij ieder bodemonderzoek, steekproefsgewijs is uitgevoerd, is er naar gestreefd om representatieve bodemmonsters te verkrijgen. Het is juist de deze steekproefsgewijze benadering die het onmogelijk maakt garanties t.a.v. de bodemkwaliteit af te geven op basis van de resultaten van een bodemonderzoek

Een verkennd bodemonderzoek geeft nooit volledige zekerheid omtrent de toestand van de bodem ter plaatse van een locatie. Het onderzoek dient geïnterpreteerd worden als een inschatting van de verontreinigingssituatie op een bepaald moment. Het is echter op basis van dit onderzoek nooit uit te sluiten dat er lokaal afwijkingen in de bodem voorkomen, bv. t.g.v. as-, verbrandings-, of afvalgaten. Het kan op basis van dit onderzoek niet geheel uitgesloten worden dat zich op de locatie verontreiniging bevindt welke in dit onderzoek niet is aangetroffen.

Het uitgevoerde verkennd bodemonderzoek is dan ook indicatief en een momentopname. De resultaten van het onderzoek kunnen minder representatief worden naarmate de tijd verstrijkt. Sigma Bouw & Milieu aanvaardt derhalve op generlei wijze aansprakelijkheid voor de gevolgen/schade dan wel enige andere indirecte incidentele of gevolgschade welke voortvloeien uit beslissingen welke worden genomen op basis van de onderzoeksresultaten van het onderhavige onderzoek als in de praktijk blijkt dat de verontreinigingssituatie anders is dan in dit onderzoek vermeld.

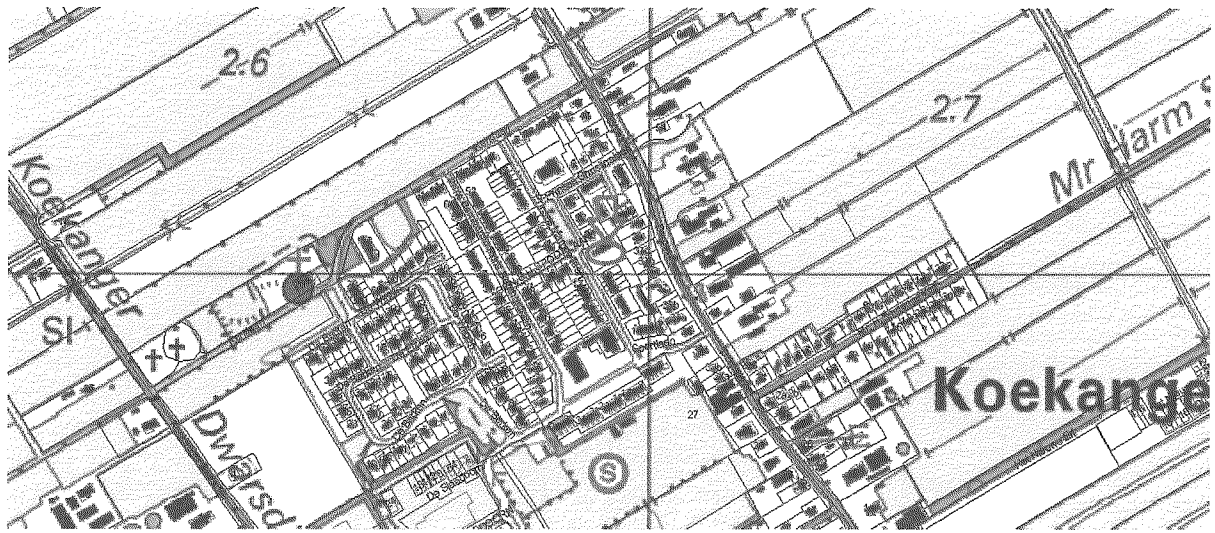
LITERATUURLIJST

1. Bodemonderzoeksstrategie bij verkennd bodemonderzoek volgens de Nederlandse norm, NEN 5740 (NNI, januari 2009).
2. Boringen zijn geplaatst volgens de eisen uit het SIKB-protocol 2001.
3. Grondmonsters zijn genomen volgens de eisen uit het SIKB-protocol 2001, grondwatermonsters zijn genomen volgens de eisen uit het SIKB-protocol 2002.
4. De conservering van monsters in het veld is uitgevoerd volgens de eisen uit de SIKB-protocollen 2001 en 2002.
5. Regeling Bodemkwaliteit" (Staatscourant 247,20 december 2007).
6. Circulaire Bodemsanering 2009 (Staatscourant 67, 08 april 2009).
7. Classificatie van onverharde grondmonsters, NEN 5104, september 1989.
8. Geologische overzichtskaarten van Nederland, Rijks Geologische Dienst, 1995.
9. Grondwaterstromingsstelsels in Nederland, Ministerie van Landbouw, Natuurbeheer en Visserij, 1989.
10. Strategie voor het uitvoeren van vooronderzoek bij verkennd en nader bodemonderzoek, NEN 5725, (NNI januari 2009).
11. Bodem-Monsterneming van grondwater, NEN 5744, (NNI maart 2011).

COLOFON

opdrachtgever : **Gemeente De Wolden**
project : **verkennend milieukundig bodemonderzoek Prinses Margrietlaan nr. 18A te Koekange**
omvang rapport : **25 blz.**
datum : **12 maart 2013**
projectleider : **ing. A.D.M. van Wuykhuyse**

BIJLAGE 1 TOPOGRAFISCH OVERZICHT



Adviesgroepen:

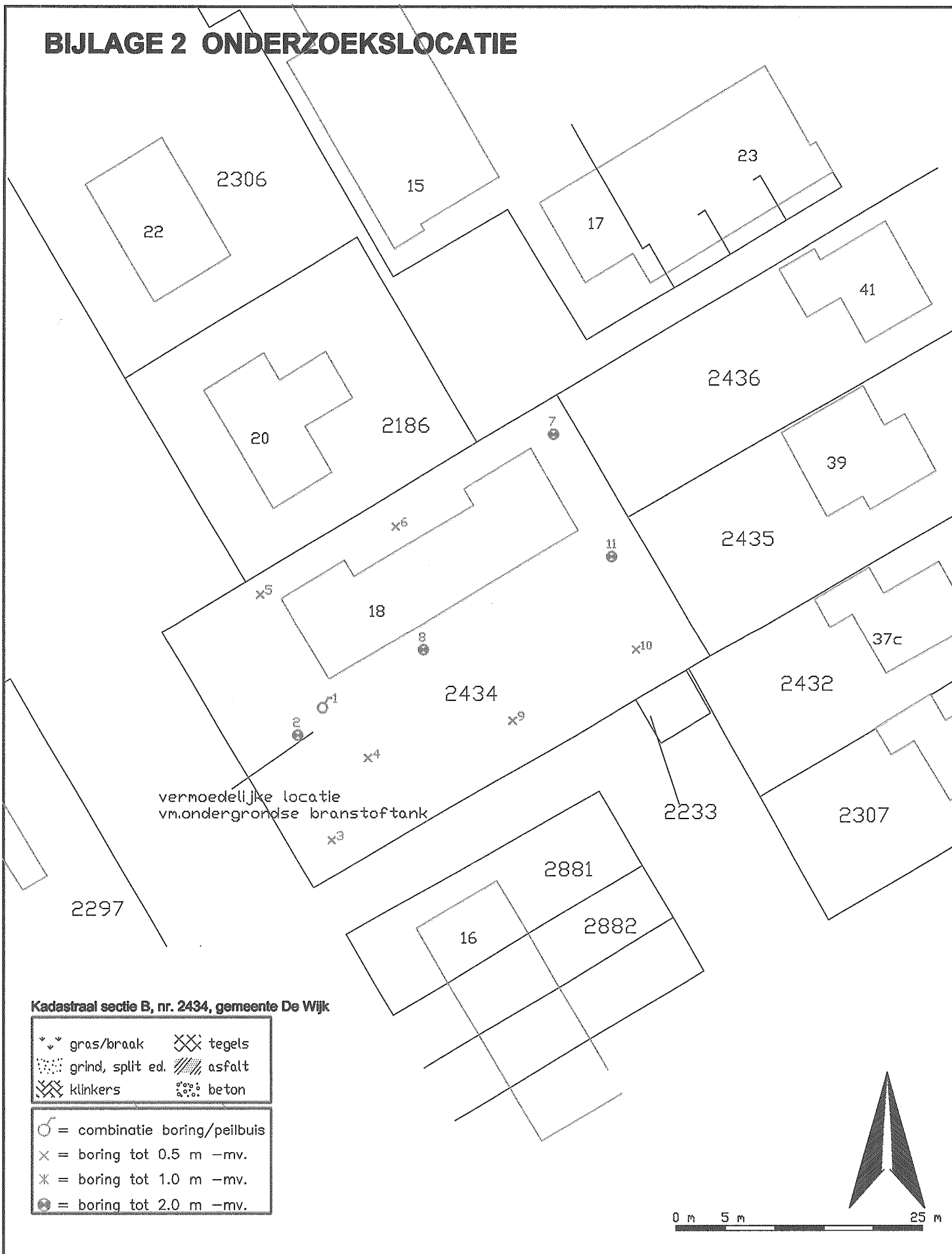
- Bouw
- Milieu

Sigma Bouw & Milieu
Phileas Foggstraat 153
7825 AW Emmen
Tel. (0591) 65 91 28
Fax (0591) 65 93 25

<http://www.sigma-bm.nl>

email: info@sigma-bm.nl

BIJLAGE 2 ONDERZOEKSLOCATIE



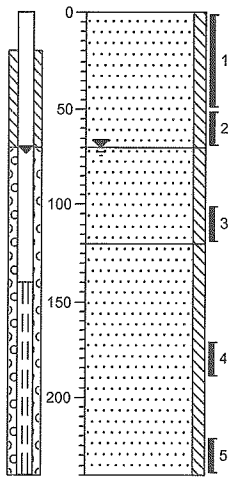
Bouw & Milieu
 Phileas Foggstraat 153 Vakgebieden:
 7825 AW EMMEN □ Bouw
 tel. (0591) 65 91 28 □ Milieu
 fax (0591) 65 93 25

<http://www.sigma-bm.nl>

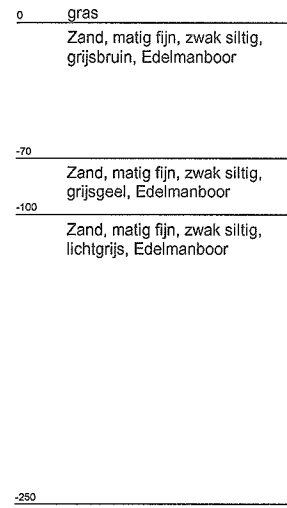
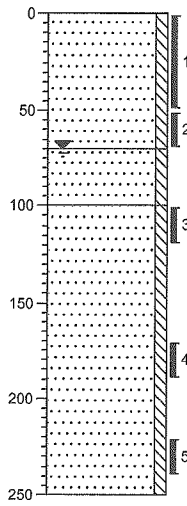
project: Prinses Margrietlaan nr. 18A te Koekange
 opdrachtgever: Gemeente De Wolden
 onderdeel: Bijlage

datum:	12-03-2013
schaal:	1:500
werknr.:	13-M6441
bladnr.:	1

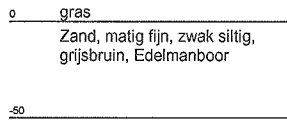
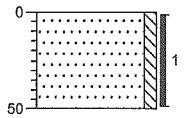
boring 1



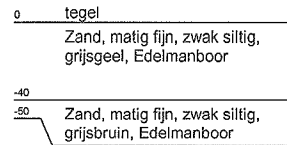
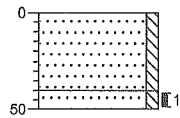
boring 2



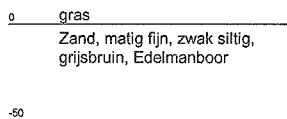
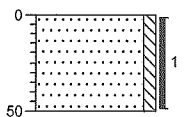
boring 3



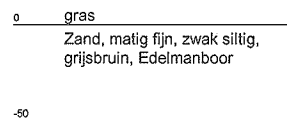
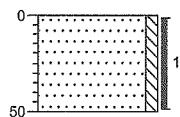
boring 4



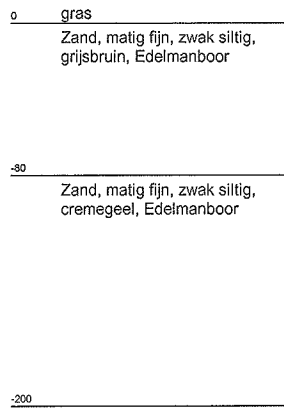
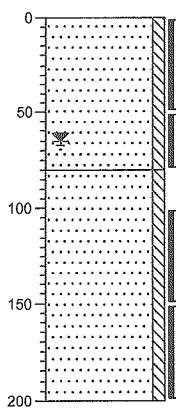
boring 5



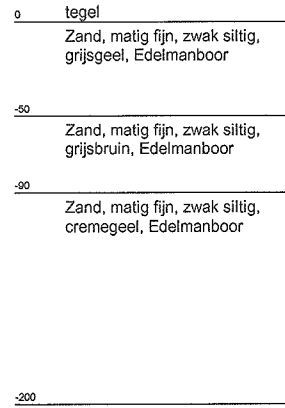
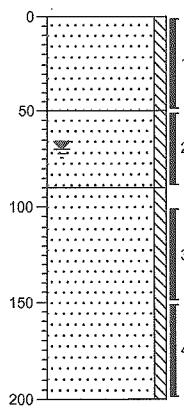
boring 6



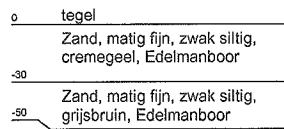
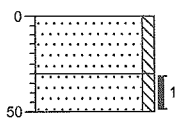
boring 7



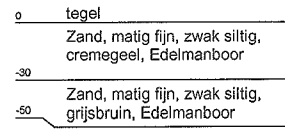
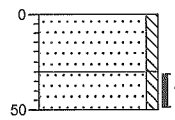
boring 8



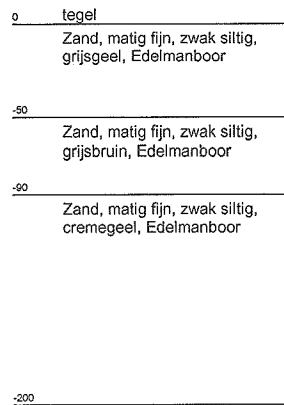
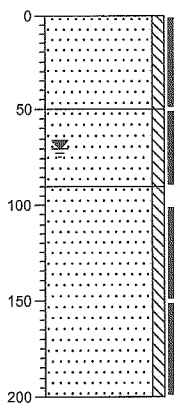
boring 9



boring 10


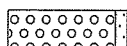
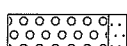
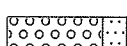
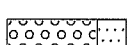


boring 11


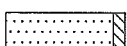
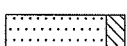
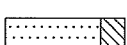



Legenda (conform NEN 5104)






grind

-  Grind, siltig
-  Grind, zwak zandig
-  Grind, matig zandig
-  Grind, sterk zandig
-  Grind, uiterst zandig

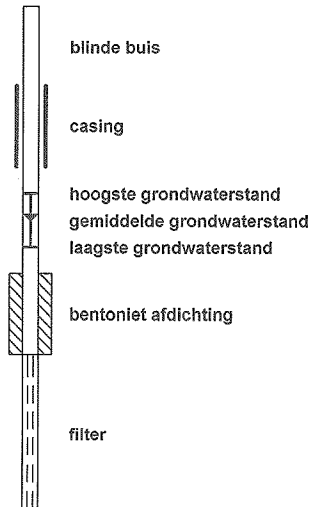
zand

-  Zand, kleiïg
-  Zand, zwak siltig
-  Zand, matig siltig
-  Zand, sterk siltig
-  Zand, uiterst siltig

veen

-  Veen, mineraalarm
-  Veen, zwak kleiïg
-  Veen, sterk kleiïg
-  Veen, zwak zandig
-  Veen, sterk zandig



peilbuis









klei

-  Klei, zwak siltig
-  Klei, matig siltig
-  Klei, sterk siltig
-  Klei, uiterst siltig
-  Klei, zwak zandig
-  Klei, matig zandig
-  Klei, sterk zandig

leem

-  Leem, zwak zandig
-  Leem, sterk zandig






overige toevoegingen

-  zwak humeus
-  matig humeus
-  sterk humeus
-  zwak grindig
-  matig grindig
-  sterk grindig


geur

-  geen geur
-  zwakke geur
-  matige geur
-  sterke geur
-  uiterste geur

olie

-  geen olie-water reactie
-  zwakke olie-water reactie
-  matige olie-water reactie
-  sterke olie-water reactie
-  uiterste olie-water reactie






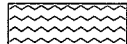
p.i.d.-waarde

-  >0
-  >1
-  >10
-  >100
-  >1000
-  >10000

monsters

-  geroerd monster
-  ongeroerd monster

overig

-  bijzonder bestanddeel
-  Gemiddeld hoogste grondwaterstand
-  grondwaterstand
-  Gemiddeld laagste grondwaterstand
-  slib
-  water

BIJLAGE 4 ANALYSERESULTATEN



Aflever/bezoek adres
Sporstraat 12
Postbus 78
4430 AB 's-Gravenpolder
Nederland
Tel (0113)-319 200
Fax (0113)-319 299

Sigma Bouw en Milieu

Phileas Foggestraat 153
7825 AW Emmen
Nederland

's-Gravenpolder, 12/02/2013

ANALYSE RAPPORT 201302000252

Opdrachtgever : Sigma Bouw en Milieu
Omschrijving : Pr. Margrietlaan 18 te Koekange

Referentie : 13-M6441
E-Lims order nr : SE103403

Monsteromschrijvingen :
1 : og-tank: 1(220.0-240.0) (Grond)
2 : MM1: 1(0.0-50.0) 3(0.0-50.0) 4(40.0-50.0) 5(0.0-50.0) 7(0.0-50.0) 8(0.0-50.0) 10(30.0-50.0) 11(0.0-50.0) (Grond)
3 : MM2: 7(100.0-150.0) 7(150.0-200.0) 8(100.0-150.0) 11(150.0-200.0) (Grond)

Monstercode	1	2	3
Monstername datum	05/02/2013	05/02/2013	05/02/2013
Ontvangst datum laboratorium	06/02/2013	06/02/2013	06/02/2013

Parameter	Eenheid	Methode			
FYSISCH CHEMISCHE BEPALINGEN					
Q Organische stof	gew%ds	[conform NEN 5754]	< 0.2	3.6	0.4
Q Droge stof	gew%	[conform NEN-ISO 11465]	84.8	81.2	82.8
ZWARE METALEN					
Q Kwik	mg/kgds	[conf. NEN6961/NEN-ISO16772]	< 0.10	< 0.10	< 0.10
Q Barium	mg/kgds	[conform NEN 6961/NEN 6966/C1]	< 33	< 33	< 33
Q Cadmium	mg/kgds	[conform NEN 6961/NEN 6966/C1]	< 0.35	< 0.35	< 0.35
Q Koper	mg/kgds	[conform NEN 6961/NEN 6966/C1]	< 8.0	< 8.0	< 8.0
Q Lood	mg/kgds	[conform NEN 6961/NEN 6966/C1]	17	< 11	< 11
Q Molybdeen	mg/kgds	[conform NEN 6961/NEN 6966/C1]	< 1.0	< 1.0	< 1.0
Q Nikkel	mg/kgds	[conform NEN 6961/NEN 6966/C1]	< 5.0	< 5.0	< 5.0
Q Zink	mg/kgds	[conform NEN 6961/NEN 6966/C1]	< 28	< 28	< 28
Q Cobalt	mg/kgds	[NEN 6961/NEN 6966/C1]	< 4.0	< 4.0	< 4.0
AS 3000					
Q Analyse conform AS3000			X	X	X
Massa niet-maalbare artefacten	g		0	0	0
Beschrijving niet-maalbare artefacten			N.V.T	N.V.T	N.V.T
VLUCHTIGE AROMATISCHE VERBINDINGEN					
Benzeen	mg/kgds	[cons. SIKB3001 ana. AS3030 pb.1]	< 0.020	< 0.020	< 0.020
Tolueen	mg/kgds		< 0.020	< 0.020	< 0.020
Ethylbenzeen	mg/kgds		< 0.020	< 0.020	< 0.020
o-Xyleen	mg/kgds		< 0.020	< 0.020	< 0.020
m- + p-Xylenen	mg/kgds		< 0.040	< 0.040	< 0.040
- Som Xylenen	mg/kgds		< 0.060	< 0.060	< 0.060
- Som Xylenen (factor0,7)	mg/kgds		0.042	< 0.042	< 0.042
Naftaleen	mg/kgds		< 0.25	< 0.25	< 0.25
MINERALE OLIE					
Q Minerale olie fracties (GC)	mg/kgds	[cons. SIKB3001 ana. AS3010 pb.7]	< 20	< 20	< 20
Q Fractie C-10 - C-12	mg/kgds		< 5.0	< 5.0	< 5.0
Q Fractie C-12 - C-22	mg/kgds		< 5.0	< 5.0	< 5.0
Q Fractie C-22 - C-30	mg/kgds		< 5.0	< 5.0	< 5.0
Q Fractie C-30 - C-40	mg/kgds		< 5.0	6.5	< 5.0
PCB'S					
Q PCB nr. 28 (6)	µg/kgds	[cons. SIKB3001 ana. AS3010 pb.8]	< 2.0	< 2.0	< 2.0
Q PCB nr. 52 (6)	µg/kgds		< 2.0	< 2.0	< 2.0
Q PCB nr. 101 (6)	µg/kgds		< 2.0	< 2.0	< 2.0
Q PCB nr. 118	µg/kgds		< 2.0	< 2.0	< 2.0



(pagina: 1, zie volgende pagina)

ANALYSE RAPPORT 201302000252

Opdrachtgever : Sigma Bouw en Milieu
 Omschrijving : Pr. Margrietlaan 18 te Koekange

Referentie : 13-M6441
 E-Lims order nr : SE103403

Monsteromschrijvingen :
 1 : og-tank: 1(220.0-240.0) (Grond)
 2 : MM1: 1(0.0-50.0) 3(0.0-50.0) 4(40.0-50.0) 5(0.0-50.0) 7(0.0-50.0) 8(0.0-50.0) 10(30.0-50.0) 11(0.0-50.0) (Grond)
 3 : MM2: 7(100.0-150.0) 7(150.0-200.0) 8(100.0-150.0) 11(150.0-200.0) (Grond)

Monstercode	1	2	3
Monstername datum	05/02/2013	05/02/2013	05/02/2013
Ontvangst datum laboratorium	06/02/2013	06/02/2013	06/02/2013

Parameter	Eenheid	Methode	1	2	3
Q PCB nr.138 (6)	µg/kgds		< 2.0	< 2.0	< 2.0
Q PCB nr.153 (6)	µg/kgds		< 2.0	< 2.0	< 2.0
Q PCB nr.180 (6)	µg/kgds		< 2.0	< 2.0	< 2.0
Q - Som PCB's (6)	µg/kgds		< 12	< 12	< 12
Q - Som PCB's (6) (factor0,7)	µg/kgds		8.4	8.4	8.4
Q - Som PCB's (7)	µg/kgds		< 14	< 14	< 14
Q - Som PCB's (7) (factor0,7)	µg/kgds		9.8	9.8	9.8
POLYCYCLISCHE AROMATISCHE KOOLWATERSTOFFEN					
Q Naf taleen	mg/kgds	[cons. SIKB3001 ana. AS3010 pb.6]	< 0.05	< 0.05	< 0.05
Q Fenantreen	mg/kgds		< 0.05	< 0.05	< 0.05
Q Antraceen	mg/kgds		< 0.05	< 0.05	< 0.05
Q Fluoranteen	mg/kgds		< 0.080	< 0.05	< 0.05
Q Benzo[a]antraceen	mg/kgds		< 0.05	< 0.05	< 0.05
Q Chryseen	mg/kgds		0.054	< 0.05	< 0.05
Q Benzo[k]fluoranteen	mg/kgds		< 0.05	< 0.05	< 0.05
Q Benzo[a]pyreen	mg/kgds		< 0.05	< 0.05	< 0.05
Q Benzo[ghi]peryleen	mg/kgds		< 0.05	< 0.05	< 0.05
Q Indeno[123cd]pyreen	mg/kgds		0.069	< 0.05	< 0.05
Q PAK's tot. 10 (VROM)	mg/kgds		< 0.5	< 0.5	< 0.5
PAK's tot. 10 (factor0,7)	mg/kgds		0.45	0.35	0.35
FRACTIE ANALYSES					
Q < 2 µm	gew%ds	[conform NEN 5753]	2.7	1.5	1.2



Marc Van Ryckeghem
 Laboratorium manager

Het analyserapport kan alleen gebruikt worden binnen de specifieke context van de opdracht en is alleen geldig voor de geanalyseerde monsters. Rapporten dienen steeds in hun geheel en in de context ervan te worden voorgelegd en/of te worden vermeld. SGS Belgium NV, kan niet aansprakelijk gesteld worden voor fouten of verandering van de resultaten, gedurende of na elektronische versturing of versturing per fax. Alleen het originele getekende rapport is bindend. Prestatiekenmerken van geaccrediteerde verrichtingen zijn opvraagbaar.

De analyses gemarkeerd met een "Q" zijn ISO17025 geaccrediteerd (BELAC 005-TEST)
 Het laboratorium is erkend voor het uitvoeren van analyses zoals genoemd in SIKB-protocollen 3010, 3020, 3030, 3040, 3050, 3110, 3120, 3130, 3140 en 3150.

In bijlage 1 is informatie vermeld over de houdbaarheid en conserveringsaspecten van de aangeleverde monsters. Indien er in het analyserapport resultaten met een "*" gemarkeerd zijn treft u een toelichting aan in bijlage 2. De rapportages van eventuele externe uitbestedingen zijn in de bijlage van dit rapport weergegeven.



BIJLAGE 1

ANALYSE RAPPORT 201302000252

's-Gravenpolder, 12/02/2013

Oprichtgever : Sigma Bouw en Milieu
Omschrijving : Pr. Margrietlaan 18 te Koekange

Referentie : 13-M6441
E-Lims order nr : SE103403

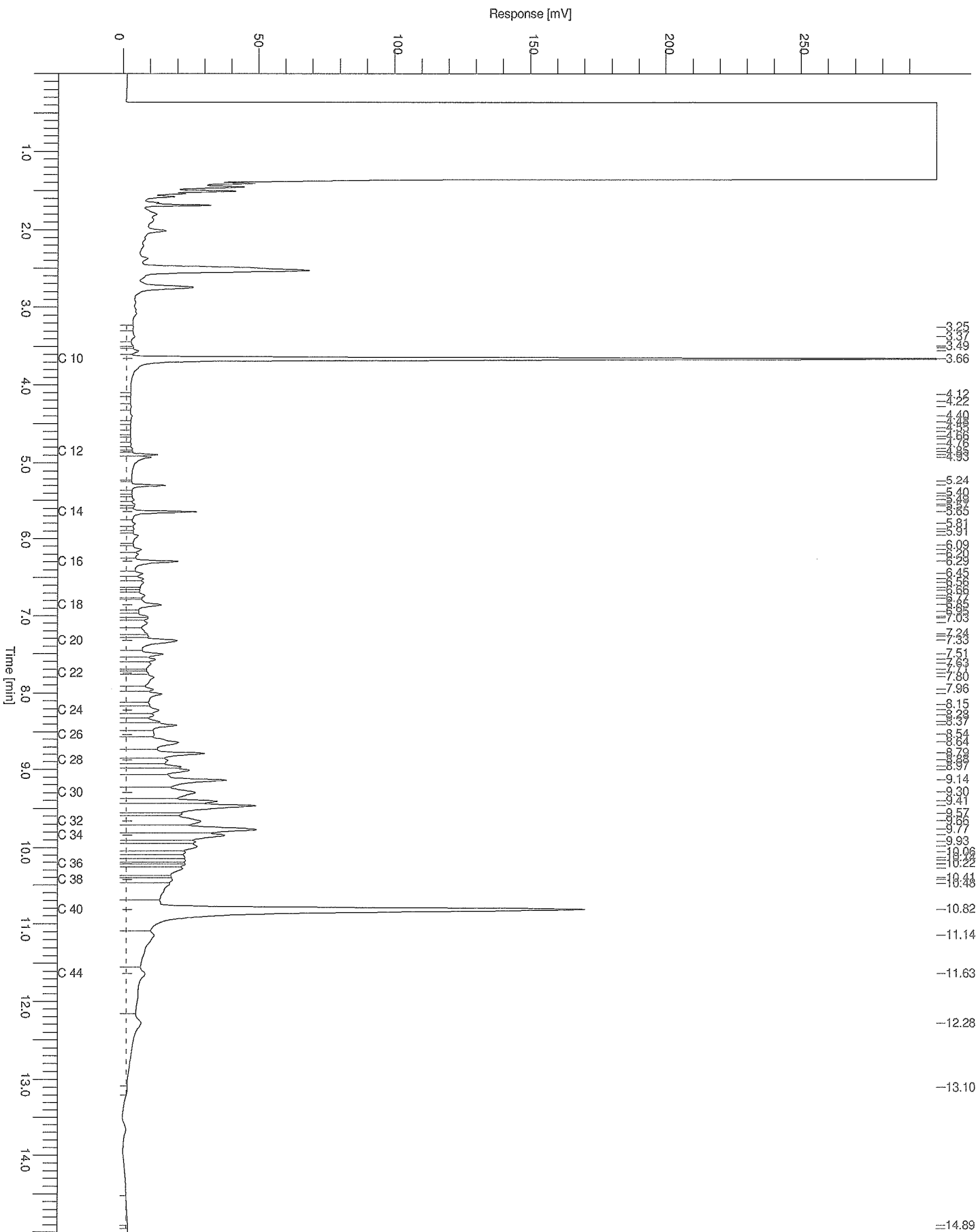
Houdbaarheids- & conserveringsopmerkingen

Alle monsters zijn correct geconserveerd bij het laboratorium aangeleverd.

(pagina: 1, laatste pagina)

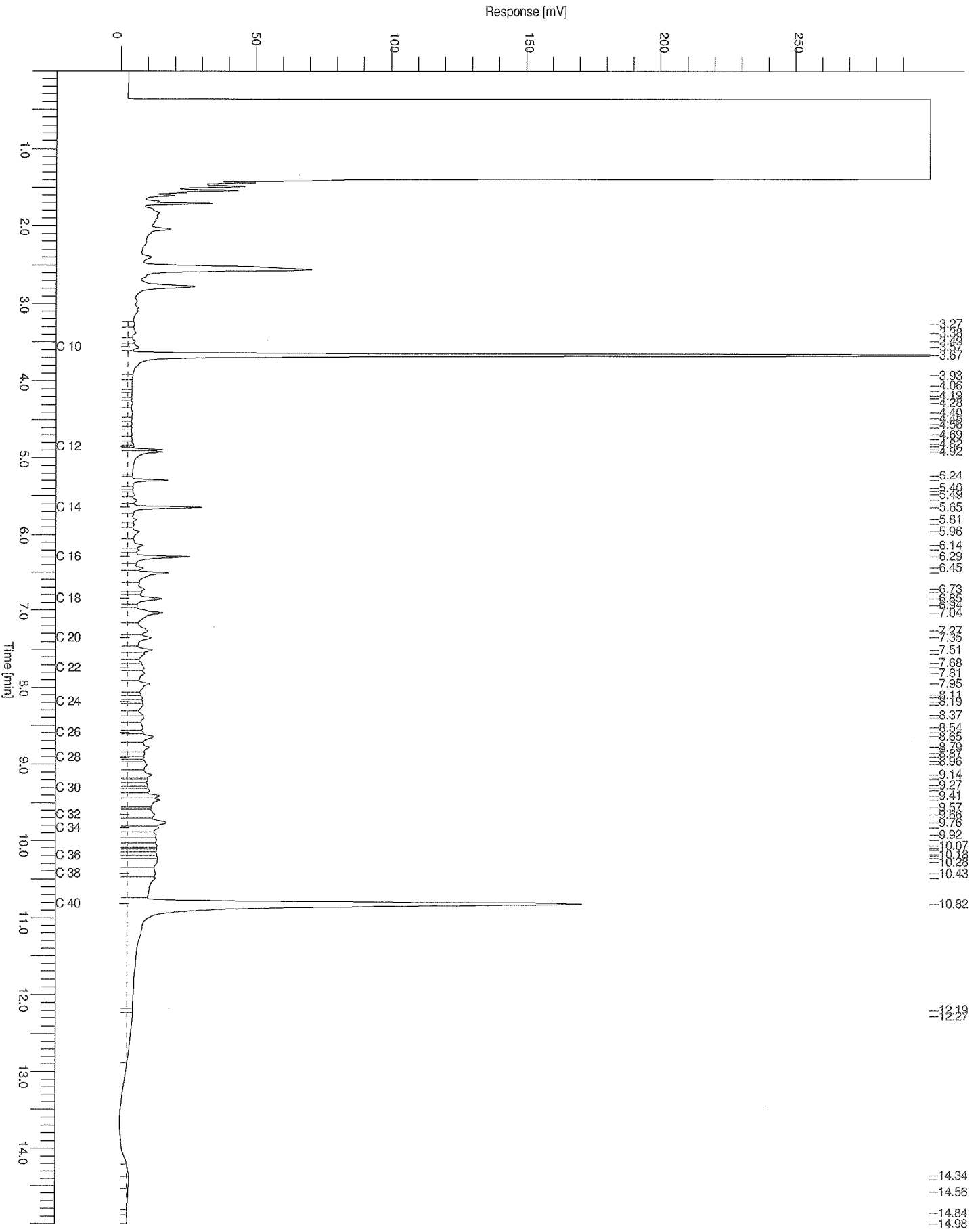
Chromatogram

Sample Name : 201302000252002 Sample #: 001 Page 1 of 1
FileName : \\inlot025\data\Glc\IS-GC14\2013-02\mo-14-0204-077-20130208-082839.raw
Date : 2/8/2013 8:28:46 AM
Method : Min olie PE Time of Injection: 2/7/2013 6:51:14 PM
Start Time : 0.00 min End Time : 15.00 min Low Point : 0.00 mV High Point : 300.00 mV
Plot Offset: 0.00 mV Plot Scale: 300.0 mV



Chromatogram

Sample Name : 201302000252003 Sample #: 001 Page 1 of 1
FileName : \\nlot025\data\Glc\IS-GC14\2013-02\mo-14-0204-078-20130208-082847.raw
Date : 2/8/2013 8:28:54 AM
Method : Min olie PE Time of Injection: 2/7/2013 7:16:20 PM
Start Time : 0.00 min End Time : 15.00 min Low Point : 0.00 mV High Point : 300.00 mV
Plot Offset: 0.00 mV Plot Scale: 300.0 mV





Aflever/bezoek adres
Sporstraat 12
Postbus 78
4430 AB 's-Gravenpolder
Nederland
Tel (0113)-319 200
Fax (0113)-319 299

Sigma Bouw en Milieu

Phileas Foggestraat 153
7825 AW Emmen
Nederland

's-Gravenpolder, 25/02/2013

ANALYSE RAPPORT 201302000857

Oprichtgever : Sigma Bouw en Milieu
Omschrijving : Pr. Margrietlaan 18 te Koekange

Referentie : 13-M6441
E-Lims order nr : SE103431

Monsteromschrijvingen : 1 : Pb 1: (140.0-240.0)

(Grondwater)

Monstercode 1
Monstername datum 21/02/2013
Ontvangst datum laboratorium 22/02/2013

Parameter Eenheid Methode

Analyse conform AS3000

X

ZWARE METALEN

Q Kwik	µg/l	[conform NEN 6445]	< 0.050
Q Barium	µg/l	[conform NEN 6966/C1]	100
Q Cadmium	µg/l	[conform NEN 6966/C1]	< 0.80
Q Cobalt	µg/l	[conform NEN 6966/C1]	< 5.0
Q Koper	µg/l	[conform NEN 6966/C1]	11
Q Lood	µg/l	[conform NEN 6966/C1]	< 10
Q Molybdeen	µg/l	[conform NEN 6966/C1]	< 5.0
Q Nikkel	µg/l	[conform NEN 6966/C1]	6.1
Q Zink	µg/l	[conform NEN 6966/C1]	< 30

VLUCHTIGE GECHLOREERDE VERBINDINGEN

Q Dichloormethaan	µg/l	[cons. SIKB 3001 ana. AS 3130]	< 0.20
Q Trichloormethaan (Chloroform)	µg/l		< 0.20
Q Tetrachloormethaan	µg/l		< 0.10
Q 1,1-Dichloorethaan	µg/l		< 0.20
Q 1,2-Dichloorethaan	µg/l		< 0.20
Q 1,1,1-Trichloorethaan	µg/l		< 0.10
Q 1,1,2-Trichloorethaan	µg/l		< 0.10
Q 1,1-Dichlooretheen	µg/l		< 0.10
Q cis-1,2-Dichlooretheen	µg/l		< 0.10
Q trans-1,2-Dichlooretheen	µg/l		< 0.10
- Som 1,2-Dichlooretheen	µg/l		< 0.20
- Som 1,2-Dichlooretheen (factor0,7)	µg/l		0.14
Q Trichlooretheen	µg/l		< 0.20
Q Tetrachlooretheen	µg/l		< 0.10
1,1-Dichloorpropaan	µg/l		< 0.25
1,2-Dichloorpropaan	µg/l		< 0.25
1,3-Dichloorpropaan	µg/l		< 0.25
Q - Som Dichloorpropaan	µg/l		< 0.75
Q - Som Dichloorpropaan (factor 0,7)	µg/l		0.52
Q Vinylchloride	µg/l		< 0.20

VLUCHTIGE AROMATISCHE VERBINDINGEN

Q Benzeen	µg/l	[cons. SIKB 3001 ana. AS 3130]	< 0.20
Q Toluene	µg/l		< 0.20
Q Ethylbenzeen	µg/l		< 0.20
Q o-Xyleen	µg/l		< 0.10
Q m- + p-Xylenen	µg/l		< 0.20
Q - Som Xylenen	µg/l		< 0.30
- Som Xylenen (factor0,7)	µg/l		0.21
Q Naftaleen	µg/l		0.18

(pagina: 1, zie volgende pagina)



ANALYSE RAPPORT 201302000857

Opdrachtgever : Sigma Bouw en Milieu
Omschrijving : Pr. Margrietlaan 18 te Koekange

Referentie : 13-M6441
E-Lims order nr : SE103431

Monsteromschrijvingen : 1 : Pb 1: (140.0-240.0)

(Grondwater)

Monstercode 1
Monstername datum 21/02/2013
Ontvangst datum laboratorium 22/02/2013

Parameter Eenheid Methode

Q Cumeen $\mu\text{g/l}$ < 0.30
Q Styreen $\mu\text{g/l}$ < 0.30

VLUCHTIGE GEBROMEERDE VERBINDINGEN

Tribroommethaan (Bromoform) $\mu\text{g/l}$ [cons. SIKB 3001 ana. AS 3130] < 0.50

MINERALE OLIE

Q Totaal C-10 - C-40 mg/l [cons. SIKB3001 ana. NEN-EN-ISO 9377-2] < 0.10
Fractie C-10 - C-12 mg/l < 0.025
Fractie C-12 - C-22 mg/l 0.025
Fractie C-22 - C-30 mg/l < 0.025
Fractie C-30 - C-40 mg/l 0.035

Marc Van Ryckeghem
Laboratorium manager

Het analyserapport kan alleen gebruikt worden binnen de specifieke context van de opdracht en is alleen geldig voor de geanalyseerde monsters. Rapporten dienen steeds in hun geheel en in de context ervan te worden voorgelegd en/of te worden vermeld. SGS Belgium NV, kan niet aansprakelijk gesteld worden voor fouten of verandering van de resultaten, gedurende of na elektronische versturing of versturing per fax. Alleen het originele getekende rapport is bindend. Prestatiekenmerken van geaccrediteerde verrichtingen zijn opvraagbaar.

De analyses gemarkeerd met een "Q" zijn ISO17025 geaccrediteerd (BELAC 005-TEST)

Het laboratorium is erkend voor het uitvoeren van analyses zoals genoemd in SIKB-protocollen 3010, 3020, 3030, 3040, 3050, 3110, 3120, 3130, 3140 en 3150.

In bijlage 1 is informatie vermeld over de houdbaarheid en conserveringsaspecten van de aangeleverde monsters. Indien er in het analyserapport resultaten met een * gemarkeerd zijn treft u een toelichting aan in bijlage 2. De rapportages van eventuele externe uitbestedingen zijn in de bijlage van dit rapport weergegeven.



BIJLAGE 1

ANALYSE RAPPORT 201302000857

's-Gravenpolder, 25/02/2013

Opdrachtgever : Sigma Bouw en Milieu
Omschrijving : Pr. Margrietlaan 18 te Koekange
Referentie : 13-M6441
E-Lims order nr : SE103431

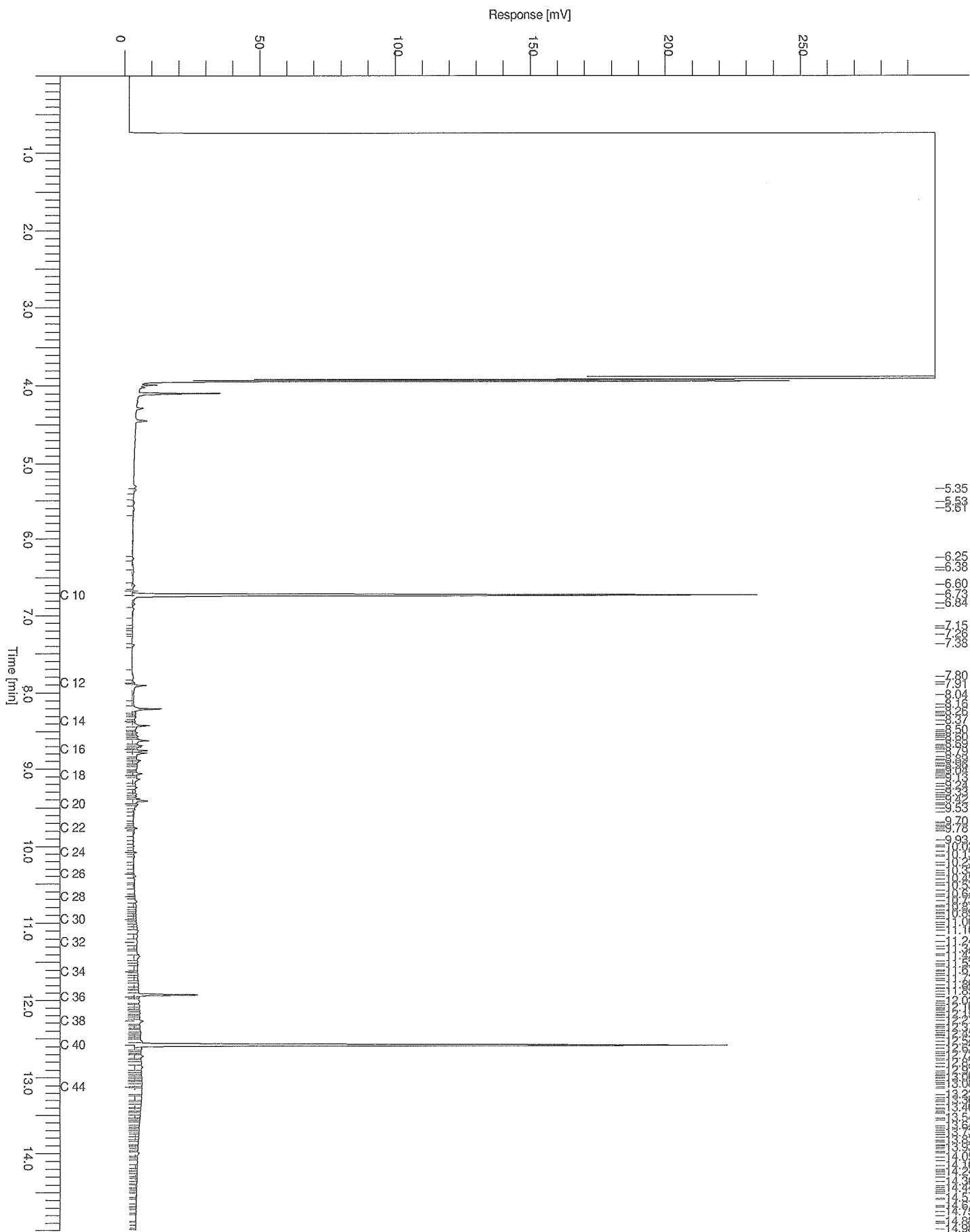
Houdbaarheids- & conserveringsopmerkingen

Alle monsters zijn correct geconserveerd bij het laboratorium aangeleverd.

(pagina: 1, laatste pagina)

Chromatogram

Sample Name : 201302000857001 Sample #: 001 Page 1 of 1
FileName : \\nlot025\data\Glc\VAR-GC37\2013-02\mo37-0218-142.raw
Date : 2/25/2013 8:40:32 AM Time of Injection: 2/22/2013 5:47:43 PM
Method : Min olie PE Start Time : 0.00 min End Time : 15.00 min Low Point : 0.00 mV High Point : 300.00 mV
Plot Offset: 0.00 mV Plot Scale: 300.0 mV



35
36
37
38
39
40
41
42
43
44
45
46
47
48
49
50
51
52
53
54
55
56
57
58
59
60
61
62
63
64
65
66
67
68
69
70
71
72
73
74
75
76
77
78
79
80
81
82
83
84
85
86
87
88
89
90
91
92
93
94
95
96
97
98
99
100
101
102
103
104
105
106
107
108
109
110
111
112
113
114
115
116
117
118
119
120
121
122
123
124
125
126
127
128
129
130
131
132
133
134
135
136
137
138
139
140
141
142
143
144
145
146
147
148
149
150

BIJLAGE 5 WETTELIJK TOETSINGSKADER

Toetsingswaarden grond(gehaltenes in mg/kg d.s.) berekend op basis van organische stof en lutumgehaltenes

Lutum % (m/m d.s.)	25,0		
Organische stof % (m/m)	10,0		
	Achtergrond- waarde	Tussen- waarde	Interventie- waarde
Cadmium (Cd)	0,6	6,8	13
Koper (Cu)	40	115	190
Nikkel (Ni)	35	68	100
Lood (Pb)	50	290	530
Zink (Zn)	140	430	720
Kwik (Hg)	0,15	2,1	4
Barium (Ba)	190	555	920
Cobalt (Co)	15	103	190
Molybdeen (Mo)	1,5	96	190
Benzeen	0,20	0,7	1,1
Tolueen	0,20	16	32
Ethylbenzeen	0,20	55	110
Xylenen	0,5	9	17
Styreen	0,25	43	86
PCB's (som 7)	0,002	0,51	1
Minerale olie (GC) totaal	190	2595	5000
PAK's Totaal VROM (10)	1,5	21	40

Achtergrondinformatie berekeningen

De achtergrond-, tussenwaarde- en interventiewaarden voor grondmonsters worden berekend op basis van het humus- (organische stof) en lutum- (fractie minerale bodemdeeltjes < 2 µm) gehalte, vanwege de adsorptieve eigenschappen van deze parameters. De relaties zijn vastgelegd in zogenaamde bodemtype-correctiefactoren. Voor organische stoffen (zoals minerale olie en polycyclische aromatische koolwaterstoffen – PAK's) is alleen het organische stofgehalte van belang.

Berekeningen interventiewaarden grond:

Voor organische parameters: $I(b) = I(s) * \frac{\% \text{ organische stof}}{10}$

Voor anorganische parameters: $I(b) = I(s) * \frac{A + (B * \% \text{ lutum}) + C * \% \text{ organische stof}}{A + (B * 25) + (C * 10)}$

waarbij: I(b) = berekende interventiewaarde

I(s) = interventiewaarde standaardbodem (25% lutum en 10% organische stof)

A, B en C zijn stofafhankelijke constanten :

Stofnaam	A	B	C
Arseen	15	0,4	0,4
Cadmium	0,4	0,007	0,021
Chroom	50	2	0
Koper	15	0,6	0,6
Kwik	0,2	0,0034	0,0017
Lood	50	1	1
Nikkel	10	1	0
Zink	50	3	1,5

Berekeningen achtergrondwaarden grond:

Voor toepassing van de bodemtypecorrectie bij achtergrondwaarden wordt in bovenstaande formules interventiewaarde -I(b) en I(s)- vervangen door achtergrondwaarde -AW(b) en AW(s)-.

Toetsingswaarden grondwater (gehaltenes in µg/l)

	Streef- waarde	Tussen- waarde	Interventie- waarde	eenheid
Cadmium (Cd)	0,4	3,2	6,0	µg/l
Koper (Cu)	15	45	75	µg/l
Nikkel (Ni)	15	45	75	µg/l
Lood (Pb)	15	45	75	µg/l
Zink (Zn)	65	433	800	µg/l
Kwik (Hg)	0,05	0,2	0,3	µg/l
Barium (Ba)	50	338	625	µg/l
Cobalt (Co)	20	60	100	µg/l
Molybdeen (Mo)	5	153	300	µg/l
Benzeen	0,2	15	30	µg/l
Ethylbenzeen	4,0	77	150	µg/l
Tolueen	7,0	504	1.000	µg/l
Xylenen	0,2	35	70	µg/l
Naftaleen	0,01	35	70	µg/l
Styreen	6,0	153	300	µg/l
Dichloormethaan	0,01	500	1.000	µg/l
Trichloormethaan (chloroform)	6	203	400	µg/l
Tetrachloormethaan (tetra)	0,01	5	10	µg/l
Trichlooretheen (tri)	24	262	500	µg/l
Tetrachlooretheen (per)	0,01	20	40	µg/l
1,1-Dichloorethaan	7	454	900	µg/l
1,2-Dichloorethaan	7	204	400	µg/l
1,1,1-Trichloorethaan	0,01	150	300	µg/l
1,1,2-Trichloorethaan	0,01	65	130	µg/l
1,2-Dichlooretheen (cis en trans)	0,01	10	20	µg/l
Monochloorbenzeen	7	94	180	µg/l
Dichloorbenzenen (som)	3	27	50	µg/l
Chloorbenzenen (som)			-	µg/l
Tribroommethaan (bromoform)			630	µg/l
Minerale olie (GC) totaal	50	325	600	µg/l

Verklaring van onafhankelijkheid voor de kritische functie:


“veldwerk t.b.v. milieuhygiënisch bodemonderzoek”

“milieukundige begeleiding van bodemsanering (processturing / verificatie)”

Hierbij verklaren de navolgend genoemde veldwerkers / milieukundig begeleiders het veldwerk / de processturing en/of de verificatie t.a.v. onderhavig onderzoek conform de eisen van de BRL SIKB 2000 / BRL SIKB 6000 te hebben uitgevoerd, onafhankelijk van de opdrachtgever en/of eigenaar (zijnde degene die een persoonlijk of zakelijk recht heeft op de bodem / locatie).

Naam geregistreerde veldwerker(s)/MKB'ers Handtekening geregistreerde veldwerker(s)/MKB'ers

A.D.M. van Wuykhuyse



.....

.....

Datum: 05-02-2013

