

AERIUS-berekening CPO 3 Prinsenstal Beers, gemeente Cuijk

Datum : 3 maart 2020
Projectnummer : P02401_1

1. Inleiding

De bescherming van de natuur is per 1 januari 2017 in Nederland vastgelegd in de Wet natuurbescherming (Wnb). Deze wet vormt voor wat betreft soortenbescherming en gebiedsbescherming een uitwerking van de Europese Vogelrichtlijn en Habitatrichtlijn. Daarnaast vindt beleidsmatige gebiedsbescherming plaats door middel van het Natuurnetwerk Nederland (NNN), de voormalige Ecologische Hoofdstructuur (EHS).

Het plangebied ligt niet binnen de grenzen van een gebied dat aangewezen is als Natura 2000-gebied. Het meest nabijgelegen Natura 2000-gebied, 'Sint Jansberg', bevindt zich op circa 6,3 kilometer afstand ten oosten van het projectgebied. Daarnaast ligt op 7,3 kilometer ten oosten van het projectgebied het Natura 2000-gebied 'Oeffeltermeent'. Indien er sprake zou zijn van een effect, betreft dit een extern effect, zoals toename van geluid, licht of depositie van stikstof. Mede gezien de afstand tot het plangebied zijn externe effecten als licht en geluid uitgesloten. Waar de voorgenomen ontwikkeling de realisatie van negen woningen betreft, kan echter een significante toename aan stikstofdepositie tijdens de aanleg- en gebruiksfase op het Natura 2000-gebied redelijkerwijs niet worden uitgesloten. Derhalve is er stikstofdepositieberekening uitgevoerd voor de aanlegfase en gebruiksfase.

2. AERIUS-berekening

Om op voorhand negatieve effecten op Natura-2000 gebieden vanwege stikstofdepositie uit te sluiten is een AERIUS-berekening uitgevoerd. Uit deze berekeningen blijkt dat bij de aanlegfase en gebruiksfase geen rekenresultaten hoger zijn dan 0,00 mol/ha/j. In de (losse) bijlagen zijn de door AERIUS gegenereerde rapportages voor de aanlegfase en gebruiksfase opgenomen. In het voorliggende document wordt de invoer op sommige punten kort toegelicht.

a. Aanlegfase

Het voornemen bestaat om woningbouw mogelijk te maken ter hoogte van de Prinsenstal te Beers. Ter plaatse is de bouw van negen woningen voorzien. Tevens wordt de omliggende openbare ruimte ingericht, met onder andere groen, waterberging en parkeerplaatsen. De woningen worden prefab geplaatst. Dit betekent dat de woningen zoveel mogelijk kant-en-klaar in een fabriek worden gemaakt. Uiteindelijk worden de onderdelen per vrachtwagen naar onderhavige locatie vervoerd en ter plaatse gemonteerd. Bij de realisatie van de woningen en de inrichting van de openbare ruimte wordt gebruik gemaakt van meerdere (mobiele) werktuigen en vinden verkeersbewegingen plaats. Dit zorgt voor een emissie van stikstof. Deze emissie is berekend.

(Mobiele) werktuigen (bron 1)

Voor de inzet van (mobiele) werktuigen is uitgegaan van een gemiddeld gebruik van mobiele werktuigen bij de aanpak van de openbare ruimte en de realisatie van woningen, gebaseerd op informatie uit eerdere berekeningen. Zie hiervoor onderstaande tabel en bijgevoegde AERIUS rapportage.

Werktuig	Bouwjaar	Brandstof	Vermogen (kW)	Belasting (%)	Draaiuren	Totale emissie (kg/j)
Betonpomp	va. 2011	Diesel	200	50	50	18
Mobiele hijskraan	va. 2011	Diesel	100	50	50	9
Tractor	va. 2011	Diesel	100	40	105	13,44
Graafmachine	va. 2011	Diesel	100	60	50	8,7
Graafmachine	va. 2011	Diesel	200	60	50	17,4
Laadschop	va. 2011	Diesel	100	60	50	10,5
Laadschop	va. 2011	Diesel	200	60	50	21
Trilplaat	va. 2008	Benzine	10	40	50	0,67

Verkeer bouw en aanleg

Ten tijde van de bouwfase vinden ook verkeersbewegingen plaats, onder andere in de vorm van vrachtwagens en busjes. De totale verkeersgeneratie is weergegeven in de navolgende tabellen. De bewegingen zijn over de aanliggende wegen gemodelleerd.

Verkeersbewegingen bouwverkeer	Totale verkeersgeneratie
Bedrijfsbusjes (licht verkeer)	8 p/etmaal
Vrachtauto diesel 10-20 ton GVW - Euro 5 (aan- en afvoer materialen)	50 p/jaar
Vrachtauto diesel > 20 ton GVW - Euro 5 (Betonmixer)	20 p/jaar

Conclusie

Het rekenresultaat met de ingevoerde mobiele werktuigen en het daarbij horende bouwverkeer is niet hoger dan 0,00 mol/ha/j.

b. Gebruiksfase

De woningen worden gasloos gerealiseerd en zorgen dan ook niet voor stikstofemissie. De verkeersbewegingen die met de gebruiksfase samenhangen zorgen hier echter wel voor.

Volgens de CROW-rekentool 'Verkeersgeneratie en Parkeren' kan voor de negen woningen worden uitgegaan van een verkeersgeneratie van 69 motorvoertuigbewegingen per etmaal. Hierbij zijn tussen- en hoekwoningen in de rest van de bebouwde kom van de gemeente Cuijk als uitgangspunt genomen. Deze bewegingen zijn ingevoerd en voor de volledigheid zijn ook 2 zware vrachtbewegingen meegenomen per week (bewegingen voor bijvoorbeeld een vuilniswagen).

Conclusie

Het rekenresultaat is niet hoger dan 0,00 mol/ha/j.

3. Resultaat en conclusie

Uit de uitgevoerde berekeningen blijkt dat bij zowel de aanlegfase als de gebruiksfase geen rekenresultaten hoger zijn dan 0,00 mol/ha/j. Daarmee kunnen op voorhand negatieve effecten op Natura-2000 gebieden vanwege stikstofdepositie uitgesloten worden.

Bijlage 1:
Aanlegfase

Dit document bevat rekenresultaten van AERIUS Calculator. Het betreft de hoogst berekende stikstofbijdragen per stikstofgevoelig Natura 2000-gebied, op basis van rekenpunten die overlappen met habitattypen en/of leefgebieden die aangewezen zijn in het kader van de Wet natuurbescherming, gekoppeld aan een aangewezen soort, of nog onbekend maar mogelijk wel relevant.

De berekening op basis van stikstofemissies gaat uit van de componenten ammoniak (NH₃) en/of stikstofoxide (NO_x).

Wilt u verder rekenen of gegevens wijzigen? Importeer de pdf dan in Calculator. Voor meer toelichting verwijzen wij u naar de website www.aerius.nl.

Berekening Aanlegfase Po2401 CPO 3 Beers

- ▶ Kenmerken
- ▶ Samenvatting emissies
- ▶ Depositieresultaten
- ▶ Gedetailleerde emissiegegevens

Verdere toelichting over deze PDF kunt u vinden in een bijbehorende leeswijzer. Deze leeswijzer en overige documentatie is te raadplegen via:
<https://www.aerius.nl/handleidingen-en-leeswijzers>.

AERIUS CALCULATOR

Contact

Rechtspersoon	Inrichtingslocatie
BRO	Prinsenstal, - Beers

Activiteit

Omschrijving	AERIUS kenmerk	
CPO 3 Beers	RkKMMr1nyvY2	
Datum berekening	Rekenjaar	Rekenconfiguratie
20 februari 2020, 21:36	2021	Berekend voor natuurgebieden

Totale emissie

	Situatie 1
NOx	98,97 kg/j
NH ₃	< 1 kg/j

Resultaten

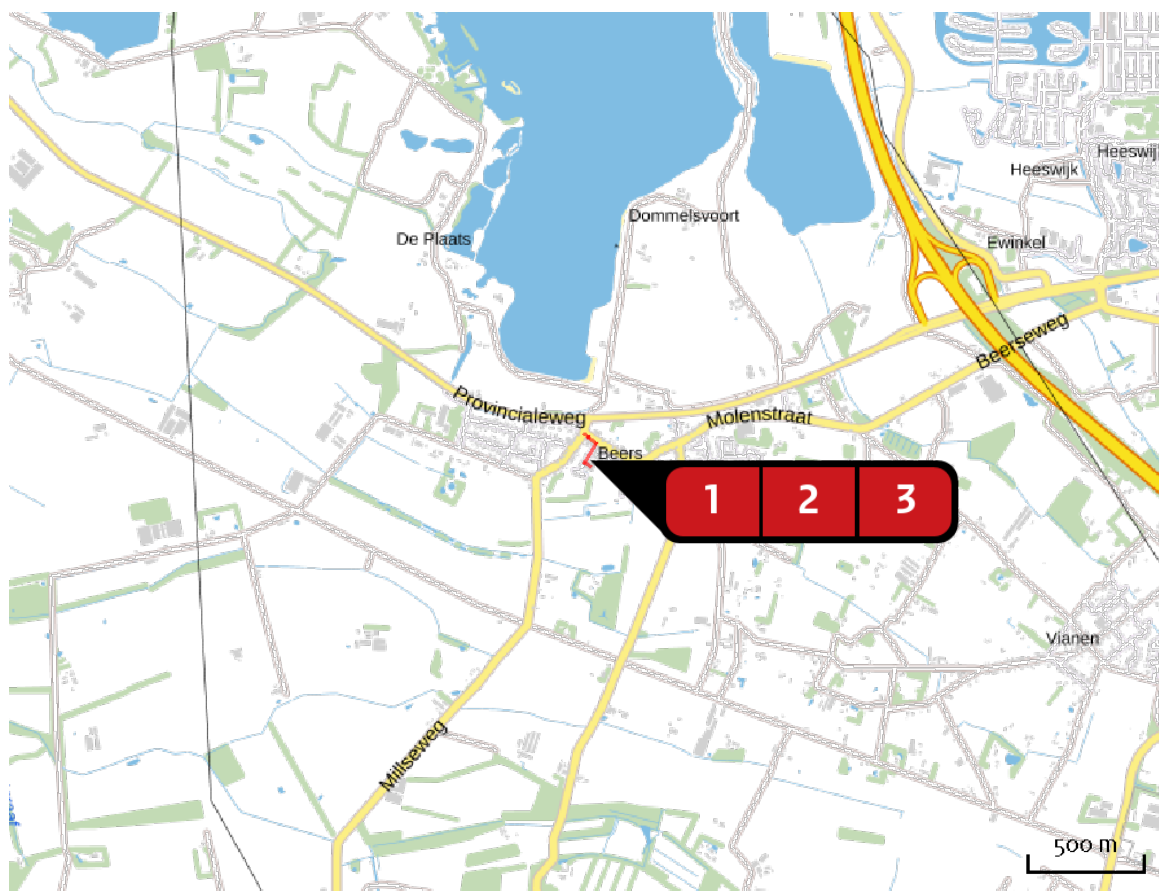
Hectare met
hoogste bijdrage
(mol/ha/j)

Natuurgebied
Uw berekening heeft geen depositieresultaten opgeleverd boven 0,00 mol/ha/jr.

Toelichting

AERIUS-berekening van de aanlegfase in het kader van de realisatie van 9 woningen ter hoogte van de Prinsenstal in Beers.

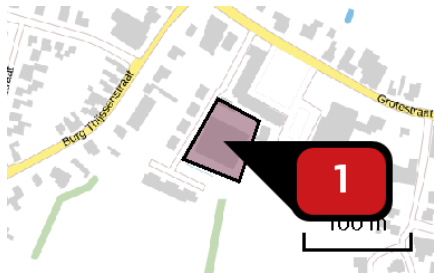
Locatie
Aanlegfase Po2401
CPO 3 Beers



Emissie
Aanlegfase Po2401
CPO 3 Beers

Bron Sector		Emissie NH ₃	Emissie NO _x
1	 Mobiele werktuigen Mobiele werktuigen Bouw en Industrie	-	85,27 kg/j
2	 Tractor Mobiele werktuigen Landbouw	-	13,44 kg/j
3	 Bouwverkeer Wegverkeer Binnen bebouwde kom	< 1 kg/j	< 1 kg/j

Emissie
(per bron)
Aanlegfase Po2401
CPO 3 Beers



Naam
Locatie (X,Y)
NOx

Mobiele werktuigen
185333, 415201
85,27 kg/j

Voertuig	Omschrijving	Brandstof verbruik (l/j)	Uitstoot hoogte (m)	Spreiding (m)	Warmte inhoud (MW)	Stof	Emissie
AFW	Betonpomp		4,0	4,0	0,0	NOx	18,00 kg/j
AFW	Mobiele kraan		4,0	4,0	0,0	NOx	9,00 kg/j
AFW	Graafmachine (middelgroot)		4,0	4,0	0,0	NOx	8,70 kg/j
AFW	Graafmachine (groot)		4,0	4,0	0,0	NOx	17,40 kg/j
AFW	Laadschop (middelgroot)		4,0	4,0	0,0	NOx	10,50 kg/j
AFW	Laadschop (groot)		4,0	4,0	0,0	NOx	21,00 kg/j
AFW	Trilplaat		4,0	4,0	0,0	NOx	< 1 kg/j



Naam
Locatie (X,Y)
NOx

Tractor
185334, 415202
13,44 kg/j

Voertuig	Omschrijving	Brandstof verbruik (l/j)	Uitstoot hoogte (m)	Spreiding (m)	Warmte inhoud (MW)	Stof	Emissie
AFW	Tractor		3,5	3,5	0,0	NOx	13,44 kg/j



Naam **Bouwverkeer**
 Locatie (X,Y) **185344, 415273**
 NOx **< 1 kg/j**
 NH3 **< 1 kg/j**

Soort	Voertuig	Aantal voertuigen	Stof	Emissie
Standaard	Licht verkeer	8,0 / etmaal	NOx NH3	< 1 kg/j < 1 kg/j
Euroklasse	Vrachtauto diesel 10-20 ton GVW - Euro 5	50,0 / jaar	NOx NH3	< 1 kg/j < 1 kg/j
Euroklasse	Vrachtauto diesel > 20 ton GVW - Euro 5	20,0 / jaar	NOx NH3	< 1 kg/j < 1 kg/j

Disclaimer

Hoewel verstrekte gegevens kunnen dienen ter onderbouwing van een vergunningaanvraag, kunnen er geen rechten aan worden ontleend. De eigenaar van AERIUS aanvaardt geen aansprakelijkheid voor de inhoud van de door de gebruiker aangeboden informatie. Bovenstaande gegevens zijn enkel bruikbaar tot er een nieuwe versie van AERIUS beschikbaar is. AERIUS is een geregistreerd handelsmerk in Europa. Alle rechten die niet expliciet worden verleend, zijn voorbehouden.

Rekenbasis

Deze berekening is tot stand gekomen op basis van:

AERIUS [versie 2019A_20200211_3b24c29c22](#)

Database [versie 2019A_20200212_3b24c29c22](#)

Voor meer informatie over de gebruikte methodiek en data zie:

<https://www.aerius.nl/nl/factsheets/release/aerius-calculator-2019A>

Bijlage 2:
Gebruiksfase

Dit document bevat rekenresultaten van AERIUS Calculator. Het betreft de hoogst berekende stikstofbijdragen per stikstofgevoelig Natura 2000-gebied, op basis van rekenpunten die overlappen met habitattypen en/of leefgebieden die aangewezen zijn in het kader van de Wet natuurbescherming, gekoppeld aan een aangewezen soort, of nog onbekend maar mogelijk wel relevant.

De berekening op basis van stikstofemissies gaat uit van de componenten ammoniak (NH₃) en/of stikstofoxide (NO_x).

Wilt u verder rekenen of gegevens wijzigen? Importeer de pdf dan in Calculator. Voor meer toelichting verwijzen wij u naar de website www.aerius.nl.

Berekening Gebruiksfase Po2q01 CPO 3 Beers

- ▶ Kenmerken
- ▶ Samenvatting emissies
- ▶ Depositieresultaten
- ▶ Gedetailleerde emissiegegevens

Verdere toelichting over deze PDF kunt u vinden in een bijbehorende leeswijzer. Deze leeswijzer en overige documentatie is te raadplegen via:
<https://www.aerius.nl/handleidingen-en-leeswijzers>.

AERIUS CALCULATOR

Contact

Rechtspersoon	Inrichtingslocatie
BRO	Prinsenstal, - Beers

Activiteit

Omschrijving	AERIUS kenmerk
CPO 3 Beers	RZkf4kMQ7uoU

Datum berekening	Rekenjaar	Rekenconfiguratie
20 februari 2020, 21:37	2022	Berekend voor natuurgebieden

Totale emissie

	Situatie 1
NOx	1,54 kg/j
NH ₃	< 1 kg/j

Resultaten

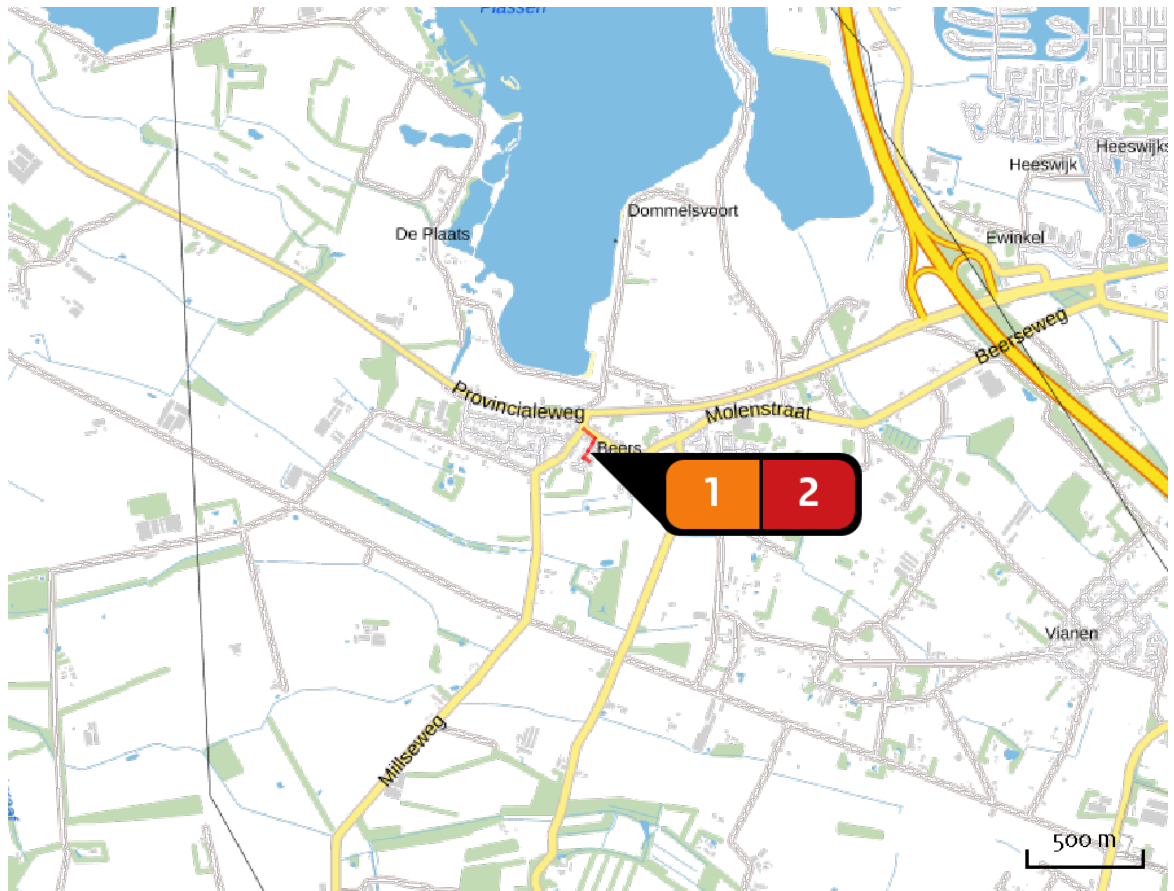
Hectare met
hoogste bijdrage
(mol/ha/j)

Natuurgebied
Uw berekening heeft geen depositieresultaten opgeleverd boven 0,00 mol/ha/jr.

Toelichting

AERIUS-berekening van de gebruiksfase ten behoeve van 9 nieuwbouw woningen ter hoogte van de Prinsenstal in Beers.

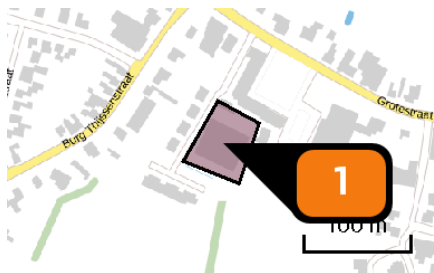
Locatie
Gebruiksfase
Po2401 CPO 3
Beers



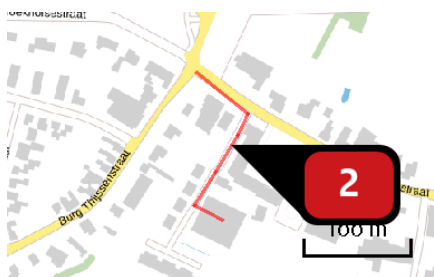
Emissie
Gebruiksfase
Po2401 CPO 3
Beers

Bron Sector		Emissie NH ₃	Emissie NO _x
1	9 Woningen Wonen en Werken Woningen	-	-
2	Wegverkeer Wegverkeer Binnen bebouwde kom	< 1 kg/j	1,54 kg/j

Emissie
(per bron)
Gebruiksfase
Po2401 CPO 3
Beers



Naam **9 Woningen**
 Locatie (X,Y) **185333, 415201**
 Uitstoothoogte **11,0 m**
 Oppervlakte **0,3 ha**
 Spreiding **0,5 m**
 Warmteinhoud **0,000 MW**
 Temporele variatie **Continue emissie**



Naam **Wegverkeer**
 Locatie (X,Y) **185344, 415271**
 NOx **1,54 kg/j**
 NH3 **< 1 kg/j**

Soort	Voertuig	Aantal voertuigen	Stof	Emissie
Standaard	Licht verkeer	69,0 / etmaal	NOx NH3	1,46 kg/j < 1 kg/j
Standaard	Zwaar vrachtverkeer	8,0 / maand	NOx NH3	< 1 kg/j < 1 kg/j

Disclaimer

Hoewel verstrekte gegevens kunnen dienen ter onderbouwing van een vergunningaanvraag, kunnen er geen rechten aan worden ontleend. De eigenaar van AERIUS aanvaardt geen aansprakelijkheid voor de inhoud van de door de gebruiker aangeboden informatie. Bovenstaande gegevens zijn enkel bruikbaar tot er een nieuwe versie van AERIUS beschikbaar is. AERIUS is een geregistreerd handelsmerk in Europa. Alle rechten die niet expliciet worden verleend, zijn voorbehouden.

Rekenbasis

Deze berekening is tot stand gekomen op basis van:

AERIUS [versie 2019A_20200211_3b24c29c22](#)

Database [versie 2019A_20200212_3b24c29c22](#)

Voor meer informatie over de gebruikte methodiek en data zie:

<https://www.aerius.nl/nl/factsheets/release/aerius-calculator-2019A>