



QUICKSCAN FLORA EN FAUNA

MOLENBERG 75 (LOCATIE 1)

TE REUSEL





Ecologie



Rapportage quickscan flora en fauna

Molenberg 75 (locatie 1) te Reusel

Opdrachtgever	gemeente Reusel-de Mierden Kerkplein 3 5541 KB Reusel
Rapportnummer	9027.005
Versienummer	D1
Status	Eindrapportage
Datum	3 mei 2019
Vestiging	Limburg Rijksweg Noord 39 6071 KS Swalmen 0475 - 504961 swalmen@econsultancy.nl
Opsteller	S. Westbroek, MSc
Paraaf	
Kwaliteitscontrole	A. Thomissen, MSc
Paraaf	



Kwaliteitszorg

Econsultancy is lid van het Netwerk Groene Bureaus (NGB). Het NGB is een vereniging van ecologische advies- en onderzoeksbureaus die werkt aan de kwaliteit van advisering gericht op natuur, landschap, water, milieu en ruimte en die de belangen behartigt van groene adviesbureaus. Het Netwerk hanteert een gedragscode die opdrachtgevers en andere belanghebbenden een basis biedt om de leden aan te spreken op de kwaliteit van hun werk.

Econsultancy werkt volgens een dynamisch kwaliteits- en milieusysteem, zoals beschreven in het kwaliteits- en milieuhandboek. Ons kwaliteits- en milieusysteem is gecertificeerd volgens de eisen in de NEN-EN-ISO 9001 en NEN-EN-ISO 14001.

Betrouwbaarheid

Dit onderzoek is op zorgvuldige wijze uitgevoerd conform de toepasselijke en van kracht zijnde regelgeving ten aanzien van natuurwetgeving. Het onderzoek betreft een momentopname en geeft een inschatting van de geschiktheid van de onderzoekslocatie voor beschermde soorten en het al dan niet voorkomen van soorten. De gebruikte informatie omtrent verspreiding van soorten is deels afkomstig uit de NDFF en mag niet zonder toestemming worden verstrekt aan derden of op enige andere wijze openbaar gemaakt worden. Econsultancy accepteert op voorhand geen aansprakelijkheid ten aanzien van mogelijke beslissingen die de opdrachtgever naar aanleiding van het door Econsultancy uitgevoerde onderzoek neemt.

In het algemeen kan gesteld worden dat een quickscan geldig is voor een periode van 2 tot 3 jaar, tenzij in deze periode de ecologische omstandigheden wezenlijk zijn veranderd en/of de Wet natuurbescherming, dan wel inzichten hieromtrent zijn gewijzigd. Bij uitstel van de uitvoering van een project met meer dan 3 jaar verdient het de aanbeveling de resultaten van de quickscan opnieuw te toetsen.

INHOUDSOPGAVE

1	INLEIDING	1
2	GEBIEDSBESCHRIJVING	2
	2.1 Huidig gebruik onderzoekslocatie en omgeving	2
	2.2 Toekomstig gebruik van de onderzoekslocatie en voorgenomen ingrepen	4
3	ONDERZOEKSMETHODIEK	5
4	OVERZICHT VAN DE NATIONALE NATUURWETGEVING	6
	4.1 Zorgplicht	6
	4.2 Soortenbescherming	6
	4.3 Gebiedenbescherming	7
	4.4 Houtopstanden	8
5	AANGETROFFEN EN TE VERWACHTEN BESCHERMDE SOORTEN	9
	5.1 Vogels	9
	5.2 Vleermuizen	11
	5.3 Overige zoogdieren	12
	5.4 Reptielen, amfibieën en vissen	13
	5.5 Ongewervelden	14
	5.6 Vaatplanten	14
6	TOETSING AAN SOORTENBESCHERMING	15
	6.1 Broedvogels	15
	6.2 Algemene grondgebonden zoogdieren	16
	6.3 Amfibieën	Fout! Bladwijzer niet gedefinieerd.
	6.4 Overige soort(groep)en	17
7	TOETSING AAN GEBIEDENBESCHERMING	18
	7.1 Natura 2000	18
	7.2 Natuurnetwerk Nederland	19
8	HOUTOPSTANDEN	20
9	SAMENVATTING EN CONCLUSIES	21

Bijlage 1 toelichting verbodsbepalingen Wet natuurbescherming
 Bijlage 2 verklarende woordenlijst

1 INLEIDING

Econsultancy heeft van de gemeente Reusel-de Mierden opdracht gekregen voor het uitvoeren van een quickscan flora en fauna aan de Molenberg 75 (locatie 1) te Reusel.

De quickscan flora en fauna is uitgevoerd in het kader van een bestemmingsplanwijziging en heeft als doel in te schatten of er op de onderzoekslocatie planten- en diersoorten aanwezig of te verwachten zijn, die volgens de Wet natuurbescherming een beschermde status hebben en die mogelijk negatieve invloed kunnen ondervinden door de voorgenomen ingreep. Tevens is beoordeeld of de voorgenomen ingreep invloed kan hebben op Natura 2000-gebieden, houtopstanden die middels de Wet natuurbescherming zijn beschermd, of op gebieden die deel uitmaken van het Natuurnetwerk Nederland.

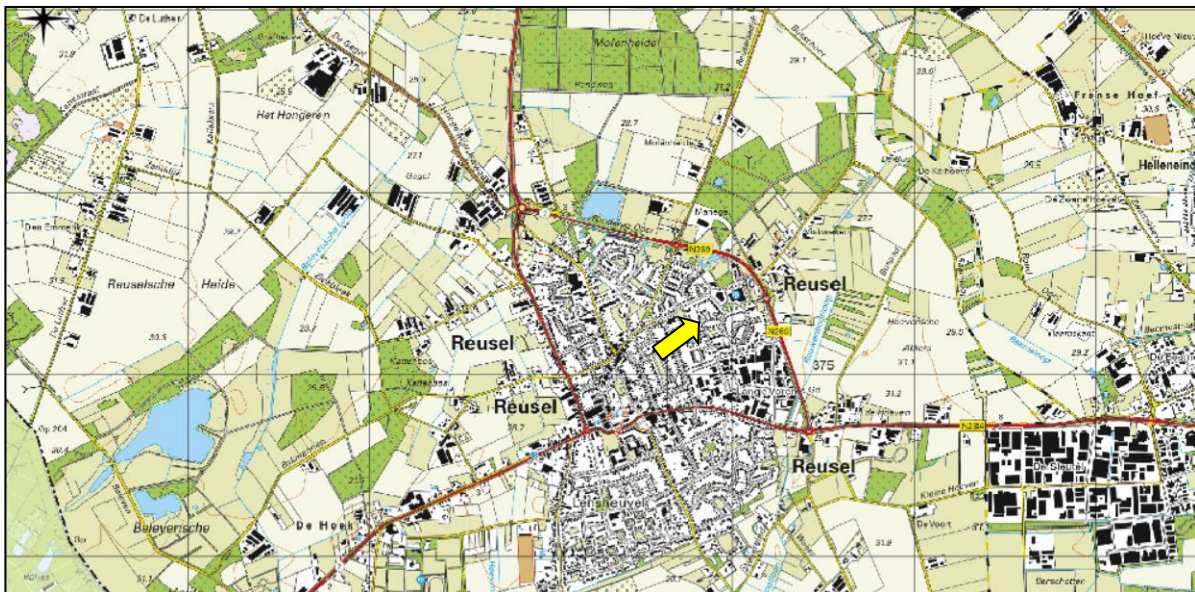
Econsultancy is lid van de branchevereniging "Netwerk Groene Bureaus" en werkt volgens de door het Netwerk opgestelde gedragscode en protocollen. In dat kader verklaart Econsultancy ten behoeve van de onderzoekslocatie niet eerder betrokken te zijn geweest voor ecologische advisering of ecologisch onderzoek.

2 GEBIEDSBESCHRIJVING

2.1 Huidig gebruik onderzoekslocatie en omgeving

De onderzoekslocatie (± 2 ha) ligt aan de Molenberg 75 ten noorden van de kern van Reusel. In figuur 1 is de topografische ligging van de onderzoekslocatie weergegeven.

Volgens de topografische kaart van Nederland (schaal 1:25.000), zijn de coördinaten van het midden van de onderzoekslocatie $X = 139.965$, $Y = 375.585$.



Figuur 1. Topografische ligging van de onderzoekslocatie.

De onderzoekslocatie is deels bebouwd met enkele bedrijfshallen. De bedrijfshallen zijn voorzien van stenen muren (zonder spouw) en hebben grotendeels golfplaten daken. Een klein deel is bedekt met dakpannen. Rondom de bedrijfshallen bevindt zich een klinkerverharding. De vegetatie rondom de bedrijfshallen bestaat uit cultivarsoorten, waaronder een coniferenhaag en bamboe. Het overige deel van de locatie bestaat grotendeels uit grasveld. Aan de randen van de onderzoekslocatie zijn enkele hagen met dicht opgaand struikgewas aanwezig.

Directe omgeving

De locatie grenst aan de zuidwestzijde aan een bosschage met onder andere diverse soorten naaldbomen. Aan de noordzijde van de onderzoekslocatie is de grond opgehoogd en achter deze ophoging bevindt zich een waterplas. Langs de waterplas groeien enkele jonge bomen, waaronder berken. De oevers zijn deels voorzien van riet. Ten oosten en noordoosten van de onderzoekslocatie bevindt zich een provinciale weg (N269). Aan de overzijde van de N269 is landelijk gebied aanwezig. Aan de zuidzijde grenst de locatie aan de Molenberg. Ten zuiden van de Molenberg is bedrijfsbebouwing aanwezig. Verder bevinden zich in de omgeving van de onderzoekslocatie woonwijken en is groen aanwezig in de vorm van tuinen en openbaar groen.

In figuur 2 is een luchtfoto van de onderzoekslocatie en de directe omgeving weergegeven. De figuren 3 t/m 8 geven een impressie van de onderzoekslocatie, middels foto's die zijn genomen tijdens het veldbezoek.



Figuur 2. Luchtfoto onderzoekslocatie en directe omgeving.



Figuur 3. Bedrijfsgebouwen.



Figuur 4. Bedrijfsgebouwen en grasveld.



Figuur 5. Bosschage.



Figuur 6. Grasveld.



Figuur 7. Waterplas nabij onderzoekslocatie.



Figuur 8. Oever van waterplas.

2.2 Toekomstig gebruik van de onderzoekslocatie en voorgenomen ingrepen

De initiatiefnemer is voornemens om binnen het plangebied woningen te realiseren met bijbehorende infrastructuur en groenvoorzieningen (figuur 9).

Ten behoeve van de voorgenomen plannen worden de huidige bedrijfsgebouwen gesloopt, wordt struikgewas verwijderd en worden mogelijk bomen gekapt.



Figuur 9. Model voor toekomstige inrichting van de onderzoekslocatie.

3 ONDERZOEKSMETHODIEK

Het onderzoek is uitgevoerd middels het verrichten van een veldbezoek en een bureauonderzoek. Op deze wijze is inzicht verkregen in de aanwezigheid van geschikt habitat en de daarbij te verwachten beschermde soorten, gesitueerd op of nabij de onderzoekslocatie.

Het veldbezoek is afgelegd op 4 april 2019. Tijdens dit veldbezoek is de gehele onderzoekslocatie, alsmede de directe omgeving beoordeeld. Gedurende het veldbezoek is gelet op de mogelijke aanwezigheid van beschermde en bedreigde soorten op basis van het aanwezige habitat.

Verder is aan de hand van verspreidingsatlassen, andere standaardwerken en op basis van “expert judgement” nagegaan welke bijzondere planten- en diersoorten er voor kunnen komen op de onderzoekslocatie en zijn omtrent gebiedsbescherming gegevens van de provincie Noord-Brabant opgevraagd. Actuele verspreidingsgegevens van flora en fauna zijn uit de Nationale Databank Flora en Fauna (NDFF) opgevraagd.

De quickscan flora en fauna is een toets van de ecologische potenties van de onderzoekslocatie en betreft geen volwaardig soort(en) specifiek onderzoek. Er zijn in het onderhavige onderzoek geen inventarisaties uitgevoerd van soorten en soortgroepen. Een ecologische inventarisatie beslaat meerdere veldbezoeken gedurende de voor de soortgroep meest gunstige periode van het jaar.

4 OVERZICHT VAN DE NATIONALE NATUURWETGEVING

Dit hoofdstuk geeft achtergrondinformatie over de natuurwetgeving waaraan de voorgenomen ingreep op de onderzoekslocatie wordt getoetst. Er wordt een globale toelichting gegeven ten aanzien van potentiële overtredingen van de Wet natuurbescherming bij de meest voorkomende soorten en soortgroepen. Dit hoofdstuk is niet toegespitst op de situatie op de onderzoekslocatie, maar geeft enkel een beschrijving van de vigerende wetgeving. De Wet natuurbescherming is gericht op:

- het beschermen en ontwikkelen van de natuur, mede vanwege de intrinsieke waarde en het behouden en herstellen van de biologische diversiteit;
- het doelmatig beheren, gebruiken en ontwikkelen van de natuur ter vervulling van maatschappelijke functies;
- het verzekeren van een samenhangend beleid gericht op het behoud en beheer van waardevolle landschappen, vanwege hun bijdrage aan de biologische diversiteit en hun cultuurhistorische betekenis, mede ter vervulling van maatschappelijke functies.

De bevoegdheid voor het verlenen van ontheffingen en vrijstellingen bij soortenbescherming ligt grotendeels bij de provincies. De provincie is bevoegd gezag voor de toetsing van handelingen met mogelijke gevolgen voor beschermde dier- en plantensoorten (de soortenbeschermingsbepalingen) én voor Natura 2000-gebieden (de gebiedenbeschermingsbepalingen). Alleen bij ruimtelijke ingrepen waarmee grote nationale belangen zijn gemoeid, blijft het Rijk bevoegd gezag.

4.1 Zorgplicht

Het eerste artikel in de Wet natuurbescherming heeft betrekking op de zorgplicht en heeft betrekking op het voorkomen of beperken van schade aan soorten en gebieden, voor zover deze niet middels overige verbodsbepalingen zijn gereguleerd. Het gaat daarbij in de praktijk vooral om minder streng beschermde soorten, waarbij het onnodig doden, verwonden of beschadigen dient te worden vermeden.

In bijlage 1 wordt dit artikel nader toegelicht.

4.2 Soortenbescherming

Bij een quickscan flora en fauna wordt in beeld gebracht of er (potentiële) vaste rust- of verblijfplaatsen aanwezig zijn van de soorten uit de verschillende beschermingsregimes. Vervolgens wordt beoordeeld of de voorgenomen ingreep verstorend kan zijn en of nader onderzoek noodzakelijk wordt geacht.

De Wet natuurbescherming onderscheidt beschermingsregimes voor soorten op grond van internationale verdragen, aangevuld met soorten die vanuit een nationaal oogpunt beschermd worden. Hierdoor zijn er in de Wet natuurbescherming drie verschillende verbodsartikelen per categorie soorten;

- soorten van de Vogelrichtlijn (*artikel 3.1*);
- soorten van de Habitatrichtlijn en de verdragen van Bern en Bonn (*artikel 3.5*);
- andere soorten (*artikel 3.10*).

In bijlage 1 worden deze artikelen nader toegelicht.

4.3 Gebiedenbescherming

Indien een plangebied in of nabij een beschermd gebied is gelegen, dan dient te worden bepaald of er een (extern) effect valt te verwachten. Het gaat daarbij om Natura 2000-gebieden en gebieden behorend tot het Natuurnetwerk Nederland.

4.3.1 Natura 2000

Natura 2000 is de benaming voor een Europees netwerk van natuurgebieden waarin belangrijke flora en fauna voorkomen, gezien vanuit een Europees perspectief. Met Natura 2000 wil men deze flora en fauna duurzaam beschermen. De staatssecretaris van Economische Zaken heeft voor Nederland ruim 160 Natura 2000-gebieden aangewezen. Gezamenlijk hebben ze een oppervlak van ruim 1,1 miljoen hectare. Ze maken deel uit van een samenhangend netwerk van natuurgebieden in de Europese Unie die zijn aangewezen op grond van de Vogelrichtlijn en Habitatrichtlijn. Het doel van Natura 2000 is het keren van de achteruitgang van de biodiversiteit.

Binnen een gebied kan spanning optreden tussen economie en ecologie. In een zogenaamd beheerplan leggen Rijk en provincies vast welke activiteiten, op welke wijze mogelijk zijn. Uitgangspunt is steeds het realiseren van ecologische doelen met respect voor en in een zorgvuldige balans met wat particulieren en ondernemers willen. Het opstellen gebeurt daarom in overleg met alle direct betrokkenen, zoals beheerders, gebruikers, omwonenden, gemeenten, natuurorganisaties en waterschappen. Samen geven ze invulling aan beleven, gebruiken en beschermen. Daar draait het om in de Nederlandse Natura 2000-gebieden (bron: Regiegroep Natura 2000).

Het is krachtens de Wet natuurbescherming verboden zonder vergunning van gedeputeerde staten projecten te realiseren of andere handelingen te verrichten die gelet op de instandhoudingsdoelstellingen voor een Natura 2000-gebied de kwaliteit van de natuurlijke habitats of de habitats van soorten in dat gebied kunnen verslechteren of een significant verstoring effect kunnen hebben op de soorten waarvoor dat gebied is aangewezen (artikel 2.7, lid 2).

Handelingen die een negatieve invloed hebben op Natura 2000-gebieden, worden slechts onder strikte voorwaarden toegestaan. Een vergunning is vereist. Door middel van het Nederlandse vergunningstelsel wordt een zorgvuldige afweging gewaarborgd. De vergunningen zullen beoordeeld en afgegeven worden door de desbetreffende provincie.

4.3.2 Natuurnetwerk Nederland

Het Natuurnetwerk Nederland is het Nederlands netwerk van bestaande en nieuw aan te leggen natuurgebieden. Het netwerk moet natuurgebieden beter verbinden met elkaar en met het omringende agrarisch gebied.

Het Natuurnetwerk Nederland bestaat uit:

- bestaande natuurgebieden, waaronder de 20 Nationale Parken;
- gebieden waar nieuwe natuur aangelegd wordt;
- landbouwgebieden, beheerd volgens agrarisch natuurbeheer;
- ruim 6 miljoen hectare grote wateren: meren, rivieren, de Noordzee en de Waddenzee;
- alle Natura 2000-gebieden.

Conform artikel 1.12 van de Wet natuurbescherming dragen gedeputeerde staten in hun provincie zorg voor de totstandkoming en instandhouding van een samenhangend landelijk ecologisch netwerk, genaamd 'Natuurnetwerk Nederland'. Zij wijzen daartoe in hun provincie gebieden aan die tot dit netwerk behoren.

De planologische begrenzing en beschermingsregimes van het Natuurnetwerk Nederland loopt via het traject van de provinciale ruimtelijke structuurvisies en verordeningen.

4.4 Houtopstanden

De bescherming van houtopstanden conform hoofdstuk 4 van de Wet natuurbescherming heeft als doel om het aanwezige areaal bos in Nederland te behouden. Onder houtopstanden vallen alle zelfstandige eenheden van bomen, boomvormers of struiken van een oppervlakte van tien are of meer of rijbeplanting die meer dan twintig bomen omvat. In bijlage 1 (tabel V) wordt de regels nader toegelicht.

Wanneer houtopstanden geveld worden, niet vallende onder artikel 4.1 van de Wet natuurbescherming, geldt een meldingsplicht bij Gedeputeerde Staten van desbetreffende provincie (artikel 4.2 Wnb). Op basis van deze melding wordt door de provincie beoordeeld of de voorgenomen velling aanvaardbaar is in het kader van natuur- en landschapswaarden. Indien er geen bezwaar is om de houtopstanden te kappen, verplicht artikel 4.2 van de Wet natuurbescherming om binnen 3 jaar na het vellen of tenietgaan van de houtopstand op dezelfde grond houtopstanden opnieuw aan te planten. Er geldt een algehele vrijstelling van de herplantplicht voor houtopstanden die gekapt worden in het kader van natuurbeheer en natuurbehoud.

Indien bij de voorgenomen ontwikkeling herplantplicht geldt, maar niet voldaan kan worden aan de herplantplicht op de projectlocatie zelf, dan dient een ontheffing aangevraagd te worden met betrekking tot de herplantplicht bij de desbetreffende provincie. De provincie toetst vervolgens of voldaan wordt aan de bij de provinciale verordening gestelde regels voor herbeplanting op andere perceelsgronden. Deze regels hebben onder andere betrekking op de kwaliteit, oppervlakte en locatie van de andere grond en de natuurwaarde van de te vellen houtopstand. Tevens kan ontheffing verleend worden van herplantplicht ter plaatse, indien gewerkt wordt via een door het ministerie goedgekeurde gedragscode die gebruikt mag worden door een van de betrokken partijen voor een wijze van vellen en een wijze van herplanten.

5 AANGETROFFEN EN TE VERWACHTEN BESCHERMDE SOORTEN

Het voorkomen van planten- en diersoorten in een gebied wordt mede bepaald door de aanwezigheid van geschikt leefgebied. Een soort kan in zijn leefgebied gebruik maken van verschillende plekken om te verblijven. Al deze plekken (biotopen) kunnen een bepaalde functie voor de soort vervullen. In dit hoofdstuk wordt op basis van het aanwezige habitat / verblijfsmogelijkheden samen met verspreidingsgegevens beschreven welke beschermde soorten binnen de onderzoekslocatie kunnen voorkomen. Afhankelijk van de soort wordt ingegaan op de potentiële aanwezigheid van vaste rust- en verblijfplaatsen, foerageergebied en verbindingroutes. Tevens wordt beoordeeld of de voorgenomen plannen een negatief effect kunnen hebben op de mogelijk aanwezige beschermde soorten. In hoofdstuk 6 wordt beschreven welke juridische implicaties dit voor het project heeft.

5.1 Vogels

5.1.1 Broedvogels (nesten jaarrond beschermd)

Er zijn broedvogels waarvan de nesten ook beschermd zijn op het moment dat ze niet voor de voortplanting in gebruik zijn. In gebouwen binnen / aan de rand van de bebouwde kom kunnen dit zijn: huismus, gierzwaluw, steenuil, kerkuil en slechtvalk. Van deze soorten kan de slechtvalk op voorhand worden uitgesloten. Deze soort broedt enkel op hoge stenige bebouwing, zoals kantoorgebouwen, torens en fabrieksschoorstenen. Vogelsoorten met jaarrond beschermde nesten in bomen zijn bijvoorbeeld: wespendif, roek, havik, boomvalk, ooievaar, buizerd en sperwer.

Huisumus en gierzwaluw

De bedrijfsgebouwen zijn niet geschikt als broedlocatie voor gierzwaluwen en huismussen. Dit vanwege het ontbreken van dakpannen en andere geschikte openingen waaronder/waarin ze hun nesten kunnen maken. Het grootste deel van de bebouwing is voorzien van golfplaten daken. Het deel van de bebouwing dat voorzien is van dakpannen, biedt vanwege de beperkte hoogte en strak aansluitende dakpannen eveneens geen geschikte nestlocaties voor huismussen en gierzwaluwen. Ondanks dat het veldbezoek volgens het kennisdocument van de huismus (BIJ12, versie 1.0, juli 2017) plaatsvond in de optimale periode voor het inventariseren van huismussen (1 april – 15 mei), zijn in de gehele onderzoekslocatie geen huismussen waargenomen. Vanwege het ontbreken van geschikte nestlocaties worden broedplaatsen van gierzwaluwen en huismussen niet verwacht binnen de onderzoekslocatie.

Kerkuil en steenuil

De steenuil is een soort die veelal wordt aangetroffen in kleinschalige cultuurlandschappen met een variatie aan houtwallen, heggen, weites en knoestige bomen. Vanwege de ligging van de onderzoekslocatie en het ontbreken van kleinschalig cultuurlandschap, worden nest- en verblijfplaatsen van de steenuil niet verwacht binnen de onderzoekslocatie.

Een van de bedrijfsgebouwen beschikt wel over een geschikte ruimte voor kerkuilen. Er is een hoge ruimte aanwezig die via een gat in de muur toegankelijk is voor uilen. Tijdens het veldbezoek zijn geen sporen (braakballen, veren, meststrepen) aangetroffen die duiden op de aanwezigheid van nestplaatsen van uilen. Omdat de locatie nog in gebruik is als houtzagerij, wordt er regelmatig opgeruimd / geveegd, waardoor eventuele sporen mogelijk niet meer aanwezig zijn. De medewerkers ter plaatse gaven echter aan wel eens een uil in het gebouw te hebben waargenomen op de ophanging van een lamp aan het plafond (figuur 10 en 11). Deze uil zou het gebouw via het gat in de muur betreden en

verlaten. Tevens zijn door de medewerkers braakballen aangetroffen in het gebouw. Tijdens het veldbezoek zijn geen (potentiele) nestplaatsen van uilen waargenomen. Gezien de waarnemingen van de medewerkers kan een functie van de bebouwing als roestplaats voor de kerkuil echter niet worden uitgesloten (zie hoofdstuk 6).



Figuur 10. Geschikte invliegopening voor uilen.



Figuur 11. Dwarsbalk die door uilen gebruikt kan worden om te rusten.

Jaarrond beschermde nesten in bomen

In de bomen binnen en in de directe omgeving van de onderzoekslocatie zijn geen jaarrond beschermde vogelnesten van boombewonende vogels, zoals de buizerd en roek, aangetroffen. Tevens zijn geen sporen, zoals plukplaatsen, veren of uitwerpselen aangetroffen die erop duiden dat vogelsoorten met jaarrond beschermde nesten in bomen gebruik maken van de onderzoekslocatie. Om deze redenen worden jaarrond beschermde nesten van boombewonende vogels niet verwacht binnen en in de directe omgeving van de onderzoekslocatie.

5.1.2 Overige broedvogels

De bomen op de onderzoekslocatie kunnen nestgelegenheid bieden aan broedvogelsoorten zoals de houtduif, de merel en de zanglijster. Het grasland kan nestgelegenheid bieden aan groundbroeders, zoals de kleine plevier en scholekster. De nesten van deze soorten zijn alleen beschermd op het moment dat ze als zodanig in gebruik zijn. Overtredingen van verbodsbepalingen uit de Wet natuurbescherming zijn te voorkomen (zie hoofdstuk 6).

De broedvogels waarvan het nest in uitzonderlijke gevallen eveneens jaarrond is beschermd, zijn voornamelijk holenbroeders, zoals spechten en mezen, of makers van grote nesten, zoals ekster en zwarte kraai. In de bomen binnen de onderzoekslocatie zijn geen holtes aangetroffen die dienst kunnen doen als broedplaats voor holenbroeders. Ook grote nesten van kraaiachtigen zijn niet waargenomen. In de omgeving van de onderzoekslocatie blijven bovendien voldoende alternatieve nestplaatsen voor deze soorten voorhanden. Onder andere in de bosschage waar de onderzoekslocatie aan de zuidwestzijde aan grenst.

Omdat het gaat om algemeen voorkomende soorten, die ook in de directe omgeving voldoende broedgelegenheid hebben, zijn er geen bijzondere ecologische omstandigheden die rechtvaardigen dat de

nesten van genoemde soorten op de onderzoekslocatie een jaarrond beschermde status zouden moeten hebben. Het werken buiten het broedseizoen is, voor wat betreft deze soorten, voldoende om overtreding van de Wet natuurbescherming te voorkomen (zie hoofdstuk 6).

5.2 Vleermuizen

Volgens verspreidingsgegevens van de NDFF en de Zoogdiervereniging is de onderzoekslocatie gelegen in een deel van Nederland waar onder andere de volgende vleermuissoorten kunnen voorkomen: gewone dwergvleermuis, ruige dwergvleermuis, laatvlieger, watervleermuis, rosse vleermuis, gewone grootovleermuis, grijze grootovleermuis.

Verblijfplaatsen op de onderzoekslocatie

De bebouwing op de onderzoekslocatie is niet geschikt als verblijfplaats voor vleermuizen. Er zijn geen spouwmuren aanwezig die middels stootvoegen bereikbaar zijn voor vleermuizen. De ruimte langs de dakranden geeft geen toegang tot ruimte onder het dak. De ruimte onder het dak is bovendien vanwege de golfplaten daken niet optimaal geschikt als verblijfplaats voor vleermuizen. Vleermuizen hebben een grote voorkeur voor verblijfplaatsen met een stabiel klimaat. Golfplaten vormen geen geschikt materiaal voor een vleermuisverblijfplaats omdat dit materiaal te snel opwarmt en afkoelt, waardoor het klimaat in een dergelijke verblijfplaats niet stabiel genoeg is voor vleermuizen. Verder zijn er geen ruimtes achter betimmeringen waargenomen, waar vleermuizen gebruik van kunnen maken.

De aanwezige bomen op de onderzoekslocatie zijn onderzocht op holtes, spleten en/of loshangend schors, wat kan dienen als potentiële vaste rust- en verblijfplaats voor boombewonende vleermuizen. Dit is niet aangetroffen en daarmee zijn boombewonende vleermuizen uit te sluiten.

Verblijfplaatsen buiten de onderzoekslocatie

Het is door de onderlinge afstand tot de bebouwing in de omgeving niet aannemelijk dat er in de directe invloedssfeer van de onderzoekslocatie potentiële verblijfplaatsen aanwezig zijn die negatieve invloed kunnen ondervinden van de werkzaamheden.

Foerageerhabitat

De onderzoekslocatie zal, gelet op het aanwezige habitat gebruikt kunnen worden door vleermuizen als gewone dwergvleermuis, laatvlieger en rosse vleermuis om te foerageren. De plannen zullen echter geen aantasting van belangrijk foerageerhabitat vormen. Door de voorgenomen ingreep zal het aanbod van foerageermogelijkheden niet in het geding komen, in de directe omgeving is meer geschikt foerageerhabitat voor vleermuizen aanwezig. Het betreft onder andere de bosschage waar de onderzoekslocatie aan de zuidwestzijde aan grenst, de plas ten noorden van de onderzoekslocatie, de tuinen en het openbaar groen in de omgeving.

Vliegroutes

Vleermuizen maken veelal gebruik van lijnvormige (donkere) landschapselementen als houtsingels, beken en lanen om zich te verplaatsen tussen verblijfplaatsen en foerageergebieden. Doordat dergelijke aaneengesloten, lijnvormige elementen ontbreken op de onderzoekslocatie, worden er geen potentiële vliegroutes verstoord.

5.3 Overige zoogdieren

Alle zoogdieren in Nederland zijn beschermd. Voor sommige algemeen voorkomende soorten geldt een provinciale vrijstelling bij ruimtelijke ontwikkeling. Op deze wijze is er onderscheid te maken in streng beschermde en minder streng beschermde soorten.

Volgens verspreidingsgegevens van de NDFF en Broekhuizen et. al. (2016) ligt de onderzoekslocatie binnen het verspreidingsgebied van de volgende streng beschermde grondgebonden zoogdieren: buning, hermelijn, wezel, eekhoorn en steenmarter.

Streng beschermde soorten

De onderzoekslocatie vormt geschikt habitat voor de buning, hermelijn en wezel. De soorten maken gebruik van oude hopen van onder andere konijnen, mollen en muizen, maar ook van houtwallen, steenhopen, holle bomen, ruimtes onder boomwortels, hoozolders en stallen. Desbetreffende soorten hebben binnen hun territorium verscheidene verblijfplaatsen. Op de onderzoekslocatie zijn oude hopen van muizen aangetroffen. Verder zijn er binnen de onderzoekslocatie rommelhoekjes en dichte struiken aangetroffen die kunnen dienen als potentiële vaste rust- en verblijfplaatsen voor marterachtigen (figuur 12, 13 en 14). Bij verwijdering van het groen en bouwrijp maken van de onderzoekslocatie kunnen vaste rust- en verblijfplaatsen van deze soorten mogelijk verstoord worden (hoofdstuk 6).



Figuur 12. Hopen onder struikgewas.



Figuur 13. Struikgewas.



Figuur 14. Rommelhoekje.

De onderzoekslocatie vormt geschikt habitat voor de steenmarter. Steenmarters gebruiken hoozolders, loze ruimtes onder het dak, schuurtjes en dergelijke, als verblijfplaats. Een steenmarter heeft binnen zijn territorium verscheidene verblijfplaatsen. Tijdens het veldbezoek zijn geen sporen, zoals uitwerpselen of prooiresten, aangetroffen die duiden op het gebruik van de onderzoekslocatie als vaste rust- of verblijfplaats door deze soort. Bij intensief gebruik van een locatie door deze soort zijn dergelijke sporen vrij eenvoudig aan te treffen. Gelet op het ontbreken ervan kan worden gesteld dat de onderzoekslocatie niet in gebruik is als vaste verblijfplaats door de steenmarter.

Met name de bosschage waar de onderzoekslocatie aan de zuidwestzijde aan grenst, vormt een geschikt leefgebied voor de eekhoorn. Deze bosschage zal behouden blijven. De onderzoekslocatie zelf vormt, vanwege het ontbreken van bomen (van voldoende omvang) weinig geschikt habitat voor de eekhoorn. In de bomen binnen de onderzoekslocatie zijn geen eekhoornnesten aangetroffen. De aanwezigheid van een vaste- rust of verblijfplaats van eekhoorn binnen de onderzoekslocatie kan worden uitgesloten.

Het voorkomen van overige grondgebonden zoogdieren waarvoor geen vrijstelling geldt, is tijdens het veldbezoek niet vastgesteld. Vanwege het ontbreken van geschikt habitat kan het voorkomen ervan redelijkerwijs worden uitgesloten.

Licht beschermde soorten

De onderzoekslocatie vormt geschikt habitat voor een aantal soorten grondgebonden zoogdieren. Het gaat daarbij om algemene soorten als konijn, egel, mol en rosse woelmuis. Door de voorgenomen werkzaamheden bestaat de kans dat holen van muizen worden vergraven (zie hoofdstuk 6)

5.4 Reptielen, amfibieën en vissen

Reptielen

Volgens verspreidingsgegevens van de NDFF en algemene verspreidingsgegevens van RAVON ligt de onderzoekslocatie binnen het verspreidingsgebied van de levendbarende hagedis.

Reptielen stellen specifieke eisen aan het habitat die betrekking hebben op verschillende factoren. De levendbarende hagedis wordt bijvoorbeeld voornamelijk waargenomen op bos- en heideterreinen, maar maakt daarnaast gebruik van tal van verschillende habitattypes (RAVON, 2007). Doordat de onderzoekslocatie niet binnen het kerngebied van de levendbarende hagedis valt en het habitat minder optimaal is, wordt de levendbarende hagedis niet verwacht binnen de onderzoekslocatie.

Amfibieën

Volgens gegevens van de NDFF en algemene verspreidingsgegevens van RAVON zijn binnen enkele kilometers rondom de onderzoekslocatie in de afgelopen 5 jaar de volgende soorten waargenomen: kleine watersalamander, bastaardkikker, gewone pad, bruine kikker, poelkikker en Alpenwatersalamander.

De Alpenwatersalamander is niet kieskeurig wat betreft zijn voortplantingsbiotoop. In het voorjaar is hij in allerlei typen water te vinden, zolang het niet snel stromend of rijk aan vis is. De soort komt vaak voor in de buurt van bos en/of houtwallen. Hij heeft een voorkeur voor zandige leemgronden, waar hij voorkomt in beboste gebieden (loofbos) of kleinschalige landschappen met heggen en struwelen. De plas ten noorden van de onderzoekslocatie vormt geschikt voortplantingswater voor de Alpenwatersalamander. De onderzoekslocatie doet mogelijk dienst als leefgebied voor deze soort. Als de werkzaamheden kunnen worden uitgevoerd op basis van een door het ministerie goedgekeurde gedragscode, is aanvullend onderzoek naar de Alpenwatersalamander niet noodzakelijk. Als het niet mogelijk is om volgens een goedgekeurde gedragscode te werken, dient middels een aanvullend onderzoek de functie van de onderzoekslocatie voor de Alpenwatersalamander nader te worden onderzocht (hoofdstuk 6).

De poelkikker is een zon- en warmteminnende soort met een voorkeur voor onbeschaduwde wateren. De oeverzone moet bij voorkeur goed begroeid zijn. Het is een kritische soort, die houdt van voedselarm en schoon water. Hij heeft een voorkeur voor zwak zure, stilstaande wateren in bos- en heidegebieden op de hogere zandgronden. Hij komt voor in vennen, poelen en watergangen in hoogveengebieden en in de uiterwaarden. Vanwege het ontbreken van geschikt habitat wordt de poelkikker niet verwacht binnen de onderzoekslocatie. De waarnemingen van de streng beschermde poelkikker, hebben naar verwachting betrekking op het nabij gelegen natuurgebied de Peelse Heide, ten zuiden van Reusel.

De onderzoekslocatie vormt geschikt landhabitat voor algemene amfibieënsoorten als bruine kikker en gewone pad. De plas die zich aan de noordzijde van de onderzoekslocatie bevindt kan onderkomen bieden aan beide soorten. Op de onderzoekslocatie kunnen deze soorten beschutting vinden tussen

de ruigte en hagen. Voor deze algemene soorten geldt een vrijstelling in het kader van de Wet natuurbescherming, waardoor een ontheffing bij verstoring in het kader van ruimtelijke ontwikkeling niet noodzakelijk is (zie hoofdstuk 6).

Vissen

De waterplas ten noorden van de onderzoekslocatie wordt bij de voorgenomen werkzaamheden niet aangetast. Op de onderzoekslocatie zelf bevindt zich geen geschikt oppervlaktewater. Om deze reden kan deze soortgroep buiten beschouwing worden gelaten.

5.5 Ongewervelden

Libellen

Er zijn slechts enkele libellensoorten die binnen de Wet natuurbescherming een strenge bescherming genieten. Deze zijn voor wat betreft hun verspreiding gebonden aan specifieke habitateisen, die veelal alleen in natuurgebied zijn te vinden. Beschermde soorten zijn op de onderzoekslocatie niet te verwachten.

Dagvlinders

Beschermde dagvlinders stellen specifieke eisen aan het voortplantingshabitat. Bij het habitat is het belangrijk dat aan de eisen van alle stadia van de vlindersoort wordt voldaan. Voor de beschermde soorten in Nederland geldt dat deze veelal gebonden zijn aan zeldzame waardplanten, die vaak alleen in natuurterreinen zijn te vinden. Geschikte waardplanten voor beschermde vlindersoorten als sleedoornpage (sleedoorn), iepenpage (iep) en kleine ijsvogelvlinder (kamperfoelie) zijn op de onderzoekslocatie niet aanwezig. Het is uitgesloten dat er binnen de onderzoekslocatie geschikt habitat aanwezig is voor een (deel)populatie van een beschermde vlindersoort.

Overige soorten

Overige beschermde soorten, zoals vliegend hert, Europese rivierkreeft en platte schijfhoren, zijn op de onderzoekslocatie uit te sluiten. Er is geen geschikt habitat voor dergelijke beschermde soorten op de onderzoekslocatie aanwezig en er zijn geen waarnemingen bekend in de directe omgeving van de onderzoekslocatie.

5.6 Vaatplanten

Aangezien de locatie geheel bestaat uit bebouwing, verharding, tuin, erf en grasveld is het niet te verwachten dat er beschermde of zeldzame plantensoorten op de locatie te vinden zijn. Tijdens het veldbezoek zijn onder andere, braam, conifeer, verschillende soorten grassen en cultivarsoorten als bamboe waargenomen. Er zijn geen beschermde vaatplanten aangetroffen binnen de onderzoekslocatie. De aanwezigheid van water, de zuurgraad van de bodem, de beschikbare hoeveelheid voedingsstoffen, de hoeveelheid zonlicht en de antropogene beïnvloeding bepalen in hoeverre een groeiplaats voor een bepaalde plant geschikt is. Vanwege de specifieke eisen die de meeste beschermde soorten stellen aan de groeiomstandigheden zijn beschermde vaatplanten op de onderzoekslocatie niet te verwachten.

6 TOETSING AAN SOORTENBESCHERMING

Als gevolg van de voorgenomen ingreep op de onderzoekslocatie kunnen er overtredingen van verbodsbepalingen uit soortbeschermingsparagrafen uit de Wet natuurbescherming optreden. In dit hoofdstuk wordt beschreven voor welke soorten er sprake is van dreigende overtreding van de Wet natuurbescherming en of met eenvoudige maatregelen overtreding is te voorkomen. Verder wordt beschreven voor welke soorten een vervolgtrajec noodzakelijk is, bijvoorbeeld omdat toetsing van de ingreep aan de Wet natuurbescherming op basis van de huidige onderzoeksinspanning niet mogelijk is, en wat de eventuele consequenties zijn ten aanzien van ontheffingen.

6.1 Broedvogels

6.1.1 Kerkuil

De nesten van kerkuilen zijn het gehele jaar beschermd. Nesten van de kerkuil vallen onder de beschermingscategorie 3 van vogelnesten. Dit zijn nesten van vogels, zijnde geen koloniebroeders, die elk broedseizoen op dezelfde plaats broeden en die daarin zeer honkvast zijn of afhankelijk van bebouwing. Volgens artikel 3.1 van de Wet natuurbescherming is het verboden nesten van huismussen te beschadigen, te vernielen of weg te nemen.

Hoewel binnen de onderzoekslocatie geen nestplaats van uilen aanwezig is, doet de locatie mogelijk wel dienst als roestplaats. Als te weinig roestplaatsen in de omgeving van de nestplaats voorhanden blijven, kan dit er wel toe leiden dat eventuele nestplaatsen buiten de onderzoekslocatie uiteindelijk ongeschikt raken. In dat geval is sprake van overtreding van artikel 3.1 van de Wet natuurbescherming. Om de functie van de onderzoekslocatie voor kerkuilen vast te stellen, dient een nader onderzoek uitgevoerd te worden.

6.1.2 Algemene broedvogels

Voor de algemene broedvogelsoorten die op de onderzoekslocatie zijn te verwachten geldt dat, indien het groen buiten het broedseizoen wordt verwijderd, er geen overtredingen plaats zullen vinden met betrekking tot deze soorten. Artikel 3.1 van de Wet natuurbescherming (Het is verboden nesten te beschadigen, te vernielen of weg te nemen) is van toepassing. De nesten mogen echter wel worden weggenomen wanneer deze op dat moment niet in gebruik zijn. In de Wet natuurbescherming wordt geen vaste periode gehanteerd voor het broedseizoen. Globaal kan voor het broedseizoen de periode maart tot half augustus worden aangehouden. Geldend is echter de aanwezigheid van een broedgeval op het moment van ingrijpen. Mocht het verwijderen van het groen binnen het broedseizoen plaatsvinden, dan dient voorafgaand aan de werkzaamheden een broedvogelcheck te worden uitgevoerd door een ter zake kundige ecooloog.

Met betrekking tot het verwijderen van de aanwezige beplanting buiten het broedseizoen wordt geadviseerd om ook het snoeiafval buiten het broedseizoen te verwijderen. Een grote stapel snoeiafval vormt namelijk een ideale broedlocatie voor kleine vogelsoorten als de winterkoning. Indien onverhoopt een dergelijke soort hierin tot broeden komt, mag het snoeiafval niet eerder worden verwijderd dan wanneer de jongen definitief zijn uitgevlogen.

6.2 Bunzing, hermelijn en wezel

In de provincie Noord-Brabant behoren de bunzing, hermelijn en wezel tot de beschermde inheemse diersoorten. De onderzoekslocatie bevat meerdere muizenholen en er zijn binnen de onderzoekslocatie rommelhoekjes en struiken aangetroffen die kunnen dienen als potentiële vaste rust- en verblijfplaatsen voor de bunzing, hermelijn en wezel. In de wal direct ten oosten van de locatie zijn tevens muizen- en konijnenholen aangetroffen die kunnen dienen als verblijfplaats voor deze soorten. Het verwijderen van struikopstanden, evenals graafwerkzaamheden kunnen leiden tot verstoring van vaste rust- en verblijfplaatsen van marterachtigen.

Het is daarom van belang om vast te stellen of de betreffende soorten gebruik maken van de onderzoekslocatie en zo ja, wat de functie van de onderzoekslocatie is voor deze soorten. Indien blijkt dat de onderzoekslocatie in gebruik is door desbetreffende soorten dienen mitigerende maatregelen genomen te worden en dient mogelijk een ontheffing te worden aangevraagd.

6.3 Algemene grondgebonden zoogdieren en amfibieën

Voor de te verwachten soorten geldt dat de werkzaamheden mogelijk verstorend kunnen werken. Als gevolg van graafwerkzaamheden kunnen dieren verwond of gedood worden en holen kunnen worden verwijderd. Dit houdt een overtreding van artikel 3.10 van de Wet natuurbescherming in. Voor de te verwachten soorten geldt, op grond van het provinciale soortenbeleid, bij ruimtelijke ontwikkelingen echter een vrijstelling, waardoor geen ontheffing hoeft te worden aangevraagd. Het is echter in het kader van de zorgplicht wel noodzakelijk om voldoende zorg te dragen voor de aanwezige individuen en al het redelijkerwijs mogelijke dient gedaan te worden om het doden van individuen te voorkomen.

Het doden of verwonden kan plaatsvinden indien schuil- of voortplantingslocaties worden beschadigd. Dit kan door het verwijderen van stenenstapels, takkenhopen, bladeren en andere materialen die door langdurige opslag of aanwezigheid schuilplaatsen bieden. Het verwijderen van de materialen dient daarom buiten de gevoelige periode van voortplanting of winterrust plaats te vinden. Aanwezige dieren moeten de gelegenheid krijgen om veilig weg te komen.

6.4 Alpenwatersalamander

Aangezien de aanwezigheid van Alpenwatersalamander op basis van de quickscan flora en fauna niet op voorhand met voldoende zekerheid kan worden uitgesloten, wordt aangeraden om aantoonbaar te werken conform een goedgekeurde gedragscode. Indien het niet mogelijk is om de werkzaamheden conform een goedgekeurde gedragscode uit te voeren, wordt aanvullend onderzoek geadviseerd om de aanwezigheid van de Alpenwatersalamander vast te stellen dan wel uit te sluiten. Aan de hand van het aanvullend onderzoek kan worden beoordeeld of overtreding van de Wet natuurbescherming plaatsvindt. Indien de Alpenwatersalamander gebruik maakt van de onderzoekslocatie en de werkzaamheden niet conform een goedgekeurde gedragscode kunnen worden uitgevoerd, is een ontheffing mogelijk noodzakelijk. Voor het verkrijgen van een ontheffing dient door het treffen van maatregelen de functionaliteit van het leefgebied te worden behouden en zal schade aan individuen zoveel mogelijk moeten worden voorkomen.

6.5 Overige soort(groep)en

Overtredingen van de Wet natuurbescherming ten aanzien van beschermde soorten behorend tot de overige soortgroepen zijn wegens het ontbreken van geschikt habitat/verblijfsmogelijkheden, op basis van verspreidingsgegevens, de aanwezigheid van voldoende alternatieven en/of gezien de aard van de ingreep in dit geval niet aan de orde.

7 TOETSING AAN GEBIEDENBESCHERMING

In algemene zin kan er door een plan sprake zijn van negatieve gevolgen vanuit natuurwetgeving beschermde gebieden. In dit hoofdstuk wordt beschreven voor welke gebieden er mogelijk sprake is van negatieve effecten als gevolg van de voorgenomen ingrepen op de onderzoekslocatie. Verder wordt beschreven of een vervolgtraject noodzakelijk is en wat de eventuele consequenties zijn ten aanzien van vergunningen.

7.1 Natura 2000

De onderzoekslocatie is niet gelegen binnen de grenzen, of in de directe nabijheid van een gebied dat aangewezen is als Natura 2000. Het meest nabijgelegen Natura 2000-gebied, Kempenland-West, bevindt zich op circa 2,5 kilometer afstand ten noordwesten van de onderzoekslocatie (zie figuur 15).



Figuur 15. Ligging onderzoekslocatie (gele pijl) ten opzichte van Natura 2000 (rood gearceerd).

Indien er een effect te verwachten valt, dan zal dit een extern effect zijn. Eventuele verhoging van stikstofdepositie (van meer dan 0,05 mol N/ha/jaar) door bijvoorbeeld een toename van verkeer, uitstoot door machines, of uitstoot door de te realiseren bebouwing, kan gevolgen hebben voor stikstofgevoelige habitattypen in Natura 2000-gebieden. Significante gevolgen bij Natura 2000-gebieden zijn gevolgen die in strijd zijn met de instandhoudingsdoelen van de Natura 2000-gebieden. Gezien de aard van de plannen en de tijdelijke aard van de werkzaamheden, is ons inziens een stikstofberekening middels de AERIUS calculator niet noodzakelijk. Indien het bevoegd gezag wel een AERIUS berekening wenst, kan Econsultancy deze desgewenst uitvoeren.

7.2 Natuurnetwerk Nederland

De onderzoekslocatie maakt geen deel uit van het Natuurnetwerk Nederland. Het meest nabijgelegen gebied bevindt zich circa 80 meter ten noorden van de onderzoekslocatie. Het betreft een bosgebied. In figuur 16 is de ligging van de onderzoekslocatie ten opzichte van het Natuurnetwerk Nederland weergegeven.



Figuur 9. Ligging onderzoekslocatie (gele pijl) ten opzichte van het Natuurnetwerk Nederland (groen gearceerd).

De onderzoekslocatie is op circa 80 meter afstand van een onderdeel van het Natuurnetwerk Nederland gelegen. Door de voorgenomen plannen op de onderzoeklocatie in combinatie met de afstand, zullen de wezenlijke kenmerken en waarden van het Natuurnetwerk Nederland niet worden aangetast. Vervolgonderzoek in het kader van het Natuurnetwerk Nederland wordt niet noodzakelijk geacht.

8 HOUTOPSTANDEN

De Wet natuurbescherming beschermt bos van minimaal 10 are en bomenrijen van minimaal 21 bomen, gelegen buiten de bebouwde kom (de zogenaamde 'houtopstanden'). Het is verboden deze houtopstanden geheel of gedeeltelijk te vellen zonder voorafgaande melding bij gedeputeerde staten. In dit hoofdstuk wordt beschreven of er bij eventuele kap sprake is van meldingsplicht en herplantplicht conform artikel 4.2 en artikel 4.3 van de Wet natuurbescherming. Verder wordt beschreven of er vervolgmaatregelen getroffen dienen te worden ten behoeve van de voorgenomen houtkap.

De bomen op de onderzoekslocatie vallen niet onder de definitie houtopstanden als bedoeld in paragraaf 4.1 van de Wet natuurbescherming. De houtopstand op de onderzoekslocatie is gelegen binnen de bij besluit van gemeenteraad vastgestelde grenzen van de bebouwde kom. Voor deze houtopstand geldt daarom geen meldingsplicht en herplantplicht.

9 SAMENVATTING EN CONCLUSIES

Econsultancy heeft in opdracht van gemeente Reusel-de Mierden een quickscan flora en fauna uitgevoerd aan de Molenberg 75 (locatie 1) te Reusel. De quickscan flora en fauna is uitgevoerd in het kader van een bestemmingsplanwijziging en

Het onderzoek heeft tot doel om in te schatten of er op de onderzoekslocatie planten- en diersoorten, gebieden of houtopstanden aanwezig zijn die volgens de Wet natuurbescherming een beschermd status hebben en die mogelijk negatieve gevolgen kunnen ondervinden door de voorgenomen ingreep.

De onderzoekslocatie is deels bebouwd met enkele bedrijfshallen. Rondom de bedrijfshallen bevindt zich een klinkerverharding. De vegetatie rondom de bedrijfshallen bestaat uit cultivarsorten, waaronder een coniferen haag en bamboe. Het overige deel van de locatie bestaat grotendeels uit braakliggend terrein / grasveld. Aan de randen van de onderzoekslocatie zijn enkele hagen met dicht opgaand struikgewas aanwezig. Aan de noordzijde van de onderzoekslocatie is de grond opgehoogd en achter deze ophoging bevindt zich een waterplas.

De initiatiefnemer is voornemens om binnen het plangebied woningen te realiseren met bijbehorende infrastructuur en groenvoorzieningen. Ten behoeve van de voorgenomen plannen worden de huidige bedrijfsgebouwen gesloopt, wordt struikgewas verwijderd en worden mogelijk bomen gekapt.

De aanwezigheid van geschikt habitat op de onderzoekslocatie voor de verschillende soorten en soortgroepen is weergegeven in tabel I. In de tabel is samengevat of de voorgenomen ingreep mogelijk verstorend kan werken en wat de consequenties zijn voor eventuele vervolgstappen, zoals soortgericht nader onderzoek of vergunningtrajecten. In de tabel is weergegeven of maatregelen noodzakelijk zijn om overtreding van de Wet natuurbescherming voor bepaalde soortgroepen te voorkomen.

Tabel I. Overzicht geschiktheid onderzoekslocatie voor soortgroepen en te nemen vervolgstappen

Soortgroep		Geschikt habitat	Ingreep verstorend	Nader onderzoek	Ontheffingsaanvraag	Bijzonderheden / opmerkingen*
Broedvogels	algemeen	ja	ja	nee	nee	Verstorende werkzaamheden buiten het broedseizoen uitvoeren. Bij werkzaamheden binnen broedseizoen een check op aanwezigheid van broedvogels.
	jaarrond beschermd	ja	mogelijk	ja	afhankelijk van nader onderzoek	Aanvullend onderzoek naar kerkuil conform Soortinventarisatieprotocollen van het Netwerk Groene Bureaus (versie juli 2017) en kennisdocument kerkuil (BIJ 12, versie 1.0, juli 2017).
Vleermuizen	verblijfplaatsen	nee	nee	nee	nee	-
	foerageergebied	ja	nee	nee	nee	Voldoende alternatieven aanwezig in de directe omgeving.
	vliegroutes	nee	nee	nee	nee	-
Grondgebonden zoogdieren	Licht beschermde soorten	ja	mogelijk	nee	nee	Aandacht voor zorgplicht ten aanzien van algemene soorten als egel, konijn, haas en verschillende muizensoorten.
	Streng beschermde soorten	ja	mogelijk	ja	afhankelijk van nader onderzoek	Nader onderzoek naar marterachtigen (bunzing, wezel en hermelijn).

Soortgroep		Geschied habitat	Ingrep verstorend	Nader onderzoek	Ontheffings-aanvraag	Bijzonderheden / opmerkingen*
Amfibieën	algemeen	ja	mogelijk	nee	nee	Aandacht voor zorgplicht ten aanzien van algemene soorten als bruine kikker en gewone pad.
	streng beschermd	ja	mogelijk	mogelijk	mogelijk	Werken volgens goedgekeurde gedragscode of aanvullend onderzoek naar Alpenwatersalamander conform Soortinventarisatieprotocollen van het Netwerk Groene Bureaus (versie juli 2017).
Reptielen		nee	nee	nee	nee	-
Vissen		nee	nee	nee	nee	-
Libellen en dagvlinders		nee	nee	nee	nee	-
Overige ongewervelden		nee	nee	nee	nee	-
Vaatplanten		nee	nee	nee	nee	-
Gebiedsbescherming						
		Gebied aanwezig	Ingrep verstorend	Nader onderzoek	Vergunningplicht	
Natura 2000		op circa 2,5 km	nee	nee	nee	-
Natuurnetwerk Nederland		op circa 80 m	nee	nee	nee	-
Houtopstanden		nee	nee	nee	nee	-

* Wijzigingen in het planvoornemen kunnen van invloed zijn op de uitkomst van het onderzoek.

Conclusie

Op basis van onderhavige quickscan flora en fauna dient voor uitvoering van de plannen middels aanvullend veldonderzoek duidelijkheid te worden verkregen omtrent de functie van de onderzoekslocatie voor de kerkuil en kleine marterachtigen (bunzing, wezel en hermelijn). Dit kan middels een nader onderzoek waarbij de aanwezigheid van (nest- en verblijfplaatsen van) deze soorten kan worden vastgesteld dan wel uitgesloten. Voor wat betreft de Alpenwatersalamander wordt aangeraden om te werken volgens een goedgekeurde gedragscode. Indien dit niet mogelijk blijkt te zijn, is nader onderzoek benodigd naar de Alpenwatersalamander.

Ten aanzien van algemene broedvogels kunnen overtredingen worden voorkomen door rekening te houden met het broedseizoen of door voorafgaand aan de werkzaamheden een controle op broedgevallen uit te voeren. Het wordt geadviseerd om materiaalopslag buiten het broedseizoen te verwijderen.

Voor overige beschermde soorten zijn overtredingen ten aanzien van de Wet natuurbescherming gezien de aard van de voorgenomen ingreep of wegens het ontbreken van geschikt habitat, het ontbreken van sporen en/of vanwege een vrijstelling bij ruimtelijke ontwikkeling niet aan de orde. Wel dient rekening te worden gehouden met de algemene zorgplicht.

Met betrekking tot Natura 2000-gebieden en het Natuurnetwerk Nederland worden bij de voorgenomen werkzaamheden geen bezwaren voorzien in de uitvoering van de voorgenomen hertontwikkeling op de onderzoekslocatie.

Econsultancy
Swalmen, 3 mei 2019

GERAADPLEEGDE BRONNEN

Limpens H., Regelink J. (2017). Vleermuizen en planologie. Zoogdiervereniging, Nijmegen.

Ministerie van Economische Zaken 2016. Soortenbescherming bij ruimtelijke ingrepen. Lees hier wat de Wet natuurbescherming daarover regelt. Versie 1.3, december 2016. Ministerie van Economische Zaken, Den Haag.

Nationale Database Flora en Fauna (NDFF), uitvoerportaal; <https://ndff-ecogrid.nl>, zoekgebied Reusel (Noord-Brabant), periode 2014-2019

Broekhuizen, S., K. Spoelstra, J. Thissen, K. Canters, & J. Buys 2016. Atlas van de Nederlandse zoogdieren - Natuur van Nederland 12. Naturalis Biodiversity Center & EIS Kenniscentrum Insecten en andere ongewervelden, Leiden.

www.sovon.nl (soortgegevens vogels)

www.synbiosys.alterra.nl/natura2000/ (Natura 2000-gebieden en Beschermd Natuurmonumenten)

www.verspreidingsatlas.nl/ (verspreidingsgegevens NDFF)

Provinciale websites

www.brabant.nl (NNN en beschermde gebieden in Noord-Brabant)

www.dassenwerkgroepbrabant.nl (gegevens das in Noord-Brabant)

Bijlage 1 toelichting verbodsbepalingen Wet natuurbescherming

Zorgplicht

Het eerste artikel in de Wet natuurbescherming heeft betrekking op de zorgplicht en heeft betrekking op het voorkomen of beperken van schade aan soorten en gebieden, voor zover deze niet middels overige verbodsbepalingen zijn gereguleerd (zie tabel II). Het gaat daarbij in de praktijk vooral om minder streng beschermde soorten, waarbij het onnodig doden, verwonden of beschadigen dient te worden vermeden.

Tabel II. Zorgplicht

Artikel 1.11. Zorgplicht	
1.	Een ieder neemt voldoende zorg in acht voor Natura 2000-gebieden, bijzondere nationale natuurgebieden en voor in het wild levende dieren en planten en hun directe leefomgeving.
2.	De zorg houdt in elk geval in dat een ieder die weet of redelijkerwijs kan vermoeden dat door zijn handelen of nalaten nadelige gevolgen kunnen worden veroorzaakt voor een Natura 2000-gebied, een bijzonder nationaal natuurgebied of voor in het wild levende dieren en planten: <ol style="list-style-type: none">dergelijke handelingen achterwege laat, dan wel,indien dat achterwege laten redelijkerwijs niet kan worden gevergd, de noodzakelijke maatregelen treft om die gevolgen te voorkomen, ofvoor zover die gevolgen niet kunnen worden voorkomen, deze zoveel mogelijk beperkt of ongedaan maakt.

Overtreding van de zorgplicht is niet strafbaar gesteld; “de zorgplicht kan wel door toepassing van bestuursdwang worden gehandhaafd”. Deze formulering van de zorgplicht brengt met zich mee dat wanneer men een bepaalde handeling wilt verrichten die gevolgen voor natuurwaarden zou kunnen hebben, men zich daaraan voorafgaand op de hoogte stelt van de aanwezige natuurwaarden, de kwetsbaarheid ervan en de mogelijke gevolgen daarvoor van het voorgenomen handelen. De zorgplicht is te allen tijde van toepassing, ook al vindt er geen overtreding van een verbodsbepaling plaats. Indien er aanleiding is maatregelen te nemen ten aanzien van de zorgplicht, zal dat voor het betreffende beschermde natuurgebied en de betreffende soortgroep in deze rapportage worden aangegeven.

Soortenbescherming

De Wet natuurbescherming onderscheidt beschermingsregimes voor soorten op grond van internationale verdragen, aangevuld met soorten die vanuit een nationaal oogpunt beschermd worden. Hierdoor zijn er in de Wet natuurbescherming drie verschillende verbodsartikelen per categorie soorten;

- soorten van de Vogelrichtlijn (*artikel 3.1*);
- soorten van de Habitatrichtlijn en de verdragen van Bern en Bonn (*artikel 3.5*);
- andere soorten (*artikel 3.10*).

In tabel III t/m V worden deze artikelen nader toegelicht.

Tabel III. Verbodsbepalingen en toelichting Artikel 3.1 Wet natuurbescherming

Artikel 3.1. Soorten van de Vogelrichtlijn	
1.	Het is verboden opzettelijk van nature in Nederland in het wild levende vogels van soorten als bedoeld in artikel 1 van de Vogelrichtlijn te doden of te vangen.
2.	Het is verboden opzettelijk nesten, rustplaatsen en eieren van vogels als bedoeld in het eerste lid te vernielen of te beschadigen, of nesten van vogels weg te nemen.
3.	Het is verboden eieren van vogels als bedoeld in het eerste lid te rapen en deze onder zich te hebben.
4.	Het is verboden vogels als bedoeld in het eerste lid opzettelijk te storen.
5.	Het verbod, bedoeld in het vierde lid, is niet van toepassing indien de storing niet van wezenlijke invloed is op de staat van instandhouding van de desbetreffende vogelsoort.
Toelichting	
Alle inheemse vogelsoorten in Nederland vallen onder de Vogelrichtlijn. De Vogelrichtlijn is een richtlijn vanuit de Europese Unie uit 1979 en heeft betrekking op de instandhouding van alle natuurlijk in het wild levende vogelsoorten op het Europese grondgebied van de Lidstaten waarop het Verdrag van toepassing is. De lijst met soorten is niet limitatief.	

Tabel IV. Verbodsbepalingen en toelichting Artikel 3.5 Wet natuurbescherming

Artikel 3.5. In het wild levende dieren van soorten, genoemd in bijlage IV, onderdeel a, bij de Habitatrichtlijn, bijlage II bij het Verdrag van Bern of bijlage I bij het Verdrag van Bonn	
1.	Het is verboden in het wild levende dieren van deze soorten in hun natuurlijk verspreidingsgebied opzettelijk te doden of te vangen.
2.	Het is verboden dieren als bedoeld in het eerste lid opzettelijk te verstoren.
3.	Het is verboden eieren van dieren als bedoeld in het eerste lid in de natuur opzettelijk te vernielen of te rapen.
4.	Het is verboden de voortplantingsplaatsen of rustplaatsen van deze dieren te beschadigen of te vernielen.
5.	Het is verboden planten van soorten uit de Habitatrichtlijn of het Verdrag van Bern in hun natuurlijke verspreidingsgebied opzettelijk te plukken en te verzamelen, af te snijden, te ontwortelen of te vernielen.
Toelichting	
Het gaat bij artikel 3.5 over in het wild levende dieren van verschillende soortgroepen. In de wet wordt voor vogelsoorten uit bijlage II van het verdrag van Bern geen uitzondering gemaakt. Van de vogelsoorten die in Nederland voorkomen is hieronder een selectie gemaakt. Van de overige soortengroepen zijn alle soorten genoemd.	
Soorten	
Planten	drijvende waterweegbree, groenknolorchis, kruipend moerasscherm, zomerschroeforchis
Zoogdieren	bever, hamster, hazelmuis, lynx, Noordse woelmuis, otter, wolf, wilde kat
Walvisachtigen	bruinvis, bultrug, butskop (hille), dwergpotvis, dwergvinvis, gestreepte dolfin, gewone dolfin, gewone spitsdolfijn, gewone vinvis, griend, grijze dolfin, kleine zwaardwalvis, narwal, Noordse vinvis, orka, potvis, spitsdolfijn van Gray, tuimelaar, walrus witflankdolfijn, witsnuitdolfijn, witte dolfin
Vleermuizen	Bechsteins vleermuis, bosvleermuis, Brandts vleermuis, franjestaart, gewone baardvleermuis, gewone dwergvleermuis, gewone grootoorvleermuis, grijze grootoorvleermuis, grote hoefijzerneus, grote rosse vleermuis, ingekorven vleermuis, kleine dwergvleermuis, kleine hoefijzerneus, laatvlieger, meervleermuis, mopsvleermuis, Noordse vleermuis, rosse vleermuis, ruige dwergvleermuis, tweekleurige vleermuis, vale vleermuis, watervleermuis
Amfibieën	boomkikker, geelbuikvuurpad, heikikker, kamsalamander, knoffookpad, poelkikker, rugstreeppad, vroedmeesterpad
Reptielen	dikkopschildpad, gladde slang, Kemps' zeeschildpad, lederschildpad, muurhagedis, soepschildpad, zandhagedis
Vissen	houting, steur
Vlinders	apollovlinder, boszandoog, donker pimpernelblauwtje, grote vuurvlinder, moerasparelmoervlinder, monarchvlinder, pimpernelblauwtje, teunisbloempijstaart, tijmblauwtje, zilverstreephoibeestje
Libellen	bronslibel, gaffellibel, gevlekte witsnuitlibel, groene glazenmaker, mercurwaterjuffer, Noordse winterjuffer, oostelijke witsnuitlibel, rivierrombout, sierlijke witsnuitlibel
Insecten	brede geelrandwaterroofkever, gestreepte waterroofkever, heldenbok, juchtleerkever, oeveraas, vermiljoenkever
Overig	Bataafse stroommossel, platte schijfhoren

Artikel 3.5. In het wild levende dieren van soorten, genoemd in bijlage IV, onderdeel a, bij de Habitatrichtlijn, bijlage II bij het Verdrag van Bern of bijlage I bij het Verdrag van Bonn

Vogels	appelvink, baardman, beflijster, bergeend, bergfluits, bijeneter, blauwborst, blauwe kiekendief, boerenzwaluw, bontbekplevier, bonte strandloper, bonte vliegenvanger, boomklever, boomkruiper, boompieper, boomvalk, bosrietzanger bosruiter, bosuil, braamsluiper, brandgans, bruine kiekendief, buizerd, casarca, Cetti's zanger, draaihals, duinpieper, dwergmeeuw, dwergster, Engelse kwikstaart, Europese kanarie, fitis, fluits, geelgors, gekraagde roodstaart, gele kwikstaart, geoorde fuut, glanskop, goudhaan, grasmus, graspieper, graszanger, grauwe kiekendief, grauwe klauwier, grauwe vliegenvanger, griel, groene specht, groenling, grote bonte specht, grote gele kwikstaart, grote karekiet, grote stern, grote zilvreiger, havik, heggenmus, hop, huiszwaluw, ijsvogel, kerkuil, klapekster, klein waterhoen, kleine barmsijs, kleine bonte specht, kleine karekiet, kleine plevier, kleine zilvreiger, kleinste waterhoen, kluit, kneu, koolmees, koereiger, kraanvogel, krekelzanger, kortsnavelboomkruiper, kruisbek, kuifmees, kwak, kwartelkoning, lepelaar, matkop, middelste bonte specht, nachtegaal, Noordse stern, oehoe, oeverloper, oeverpieper, oeverzwaluw, ooievaar, orpheusspotvogel, paapje, pestvogel, pimpelmees, poelruiter, porseleinhoen, purperreiger, putter, ransuil, rietgors, rietzanger, rode wouw, roerdomp, roodborst, roodborsttapuit, roodhalsfuut, rouwkwikstaart, sijs, slangarend, slechtvalk, smelleken, snor, spenwer, spotvogel, sprinkhaanzanger, steenuil, steltkluit, strandplevier, taigaboomkruiper, tapuit, tijfjaf, torenvalk, tuinfluits, velduil, visarend, visdief, vuurgoudhaan, wespandief, wielewaal, winterkoning, witbandkruisbek, witte kwikstaart, witwangster, nachtzwaluw, woudaap, zeearend, zwarte mees, zwarte ooievaar, zwarte roodstaart, zwarte specht, zwarte stern, zwarte wouw, zwartkop, zwartkopmeeuw
--------	---

Tabel V. Verbodsbepalingen en toelichting Artikel 3.10 Wet natuurbescherming

Artikel 3.10. Andere soorten		
Het is verboden om:		
<ol style="list-style-type: none"> In het wild levende zoogdieren, amfibieën, reptielen, vissen, dagvlinders, libellen en kevers van de soorten, genoemd in de bijlage, onderdeel A1, bij deze wet, opzettelijk te doden of te vangen. De vaste voortplantingsplaatsen of rustplaatsen van dieren als bedoeld in onderdeel a opzettelijk te beschadigen of te vernielen. Vaatplanten van de soorten, genoemd in de bijlage, onderdeel B2, bij deze wet, in hun natuurlijke verspreidingsgebied opzettelijk te plukken en te verzamelen, af te snijden, te ontwortelen of te vernielen. 		
Toelichting		
Het gaat bij artikel 10 om in het wild levende zoogdieren, amfibieën, reptielen, vissen, dagvlinders, libellen en kevers. Dieren zijn opgenomen in bijlage onderdeel A1. Planten zijn opgenomen in bijlage onderdeel B2 van de Wet natuurbescherming. Voor een aantal zoogdieren, amfibieën en reptielen geldt per provincie een vrijstelling onder bepaalde voorwaarden. Dit verschilt per provincie. De betreffende soorten zijn aangegeven met een sterretje. Daarnaast is het mogelijk dat sommige provincies ook 'eigen' beschermde soorten hanteren, als aanvulling op het landelijke.		
Soorten		
Dieren	Zoogdieren	aardmuis*, boomarter, bosmuis*, bunzing*, damhart, das, dwergmuis*, dwergspitsmuis*, edelhert, eekhoorn*, egel*, eikelmuis, gewone bosspitsmuis*, gewone zeehond, grote bosmuis, grijze zeehond, haas*, hermelijn*, huisspitsmuis*, konijn*, molmuis, ondergrondse woelmuis*, ree*, rosse woelmuis*, steenarter*, tweekleurige bosspitsmuis*, veldmuis*, veldspitsmuis, vos*, waterspitsmuis, wezel*, wild zwijn, woelrat*
	Amfibieën	Alpenwatersalamander, bruine kikker*, gewone pad*, kleine watersalamander*, meerkikker*, middelste groene kikker*, vinpootsalamander, vuursalamander
	Reptielen	adder, hazelworm*, levendbarende hagedis*, ringslang
	Vissen	beekdonderpad, beekprik, elrits, gestippelde alver, grote modderkruiper, kwabaal
	Dagvlinders	aardbeivlinder, bosparelmoervlinder, bruin dikkopje, bruine eikenpage, donker pimperlblauwtje, duinparelmoervlinder, gentiaanblauwtje, grote parelmoervlinder, grote vos, grote vuurvlinder, grote weerschijnvlinder, iepenpage, kleine heivlinder, kleine ijsvogelvlinder, kommavlinder, pimperlblauwtje, sleedoornpage, spiegeldikkopje, veenbesblauwtje, veenbosparelmoervlinder, veenhooibeestje, veldparelmoervlinder, zilveren maan
	Libellen	beekrombout, bosbeekjuffer, donkere waterjuffer, gevlekte glanslibel, gewone bronlibel, hoogveenglanslibel, Kempense heidelibel, speerwaterjuffer
	Overige soorten	Europese rivierkreeft, vliegend hert

Artikel 3.10. Andere soorten	
Planten	akkerboterbloem, akkerdoornzaad, akkerogentroost, beklierde ogentroost, berggamander, bergnactorchis, blaasvaren, blauw guichelheil, bokkenorchis, bosboterbloem, bosdravik, brave hendrik, brede wolfsmelk, breed wollegras, bruinrode wespenorchis, dennenorchis, dreps, echte gamander, franjegentiaan, geelgroene wespenorchis, geplooid vrouwenmantel, getande veldsla, gevlekt zonneroosje, glad biggenkruid, gladde zegge, groene nachtorchis, groensteel, groot spiegelklokje, grote bosaardbei, grote leeuwenklauw, honingorchis, kalkboterbloem, kalketrip, karthuiszeranjer, karwijselie, kleine ereprijs, kleine schorseneer, kleine wolfsmelk, kluwenklokje, knollathyrus, knolspirea, korensla, kranskarwij, kruiptijm, lange zonnedauw, liggende ereprijs, moerasgamander, muurbloem, naakte lathyrus, naaldenkervel, pijlscheefkalk, roggelelie, rood peperboompje, rozenkransje, ruw pazelzaad, scherpkruid, schubvaren, schubzegge, smalle raai, spits havikskruid, steenbraam

Volgens artikel 3.31 zijn de verboden, bedoeld in de artikelen 3.1, 3.5 en 3.10 niet van toepassing op handelingen die zijn beschreven in en aantoonbaar worden uitgevoerd overeenkomstig een door het Ministerie van Economische Zaken goedgekeurde gedragscode en die plaatsvinden in het kader van bestendig beheer, bestendig gebruik, of ruimtelijke ontwikkeling of inrichting.

Houtopstanden

De bescherming van houtopstanden onder conform hoofdstuk 4 van de Wet natuurbescherming heeft als doel om het aanwezige areaal bos in Nederland te behouden. Onder houtopstanden vallen alle zelfstandige eenheden van bomen, boomvormers of struiken van een oppervlakte van tien are of meer of rijbeplanting die meer dan twintig bomen omvat.

Binnen de Wet natuurbescherming zijn op houtopstanden de artikelen van toepassing die zijn opgenomen in tabel VI.

Tabel VI. Bescherming houtopstanden in de Wet natuurbescherming

Artikel 4.1	De artikelen uitgezonderd artikel 4.6 zijn niet van toepassing op: <ol style="list-style-type: none"> Houtopstanden binnen de bij besluit van de gemeenteraad vastgestelde grenzen van de bebouwde kom; Houtopstanden op erven of in tuinen; Fruitbomen en windschermen om boomgaarden; Naaldbomen, kennelijk bedoeld om te dienen als kerstbomen, indien niet ouder dan twintig jaar; Kweekgoed; Wegbeplantingen, beplantingen langs waterwegen en eenrijige beplantingen langs landbouwgronden bestaande uit wilgen en populieren; het dunnen van een houtopstand; uit populieren, wilgen, essen of elzen bestaande beplantingen die kennelijk zijn bedoeld voor de productie van houtige biomassa, indien zij: <ol style="list-style-type: none"> ten minste eens per tien jaar worden geoogst; bestaan uit minstens tienduizend stoven per hectare per beplantingseenheid, zijnde een aaneengesloten beplanting die niet wordt doorsneden door onbeplante stroken breder dan twee meter, en zijn aangelegd na 1 januari 2013.
Artikel 4.2	<p>1. Het is verboden een houtopstand geheel of gedeeltelijk te vellen of te doen vellen, met uitzondering van het periodiek vellen van griend- of hakhout, zonder voorafgaande melding daarvan bij gedeputeerde staten.</p> <p>3. Gedeputeerde staten kunnen het vellen van houtopstanden telkens voor ten hoogste vijf jaar verbieden ter bescherming van bijzondere natuur- of landschapswaarden.</p>
Artikel 4.3 lid 1 en 2	<p>Ingeval een houtopstand geheel of gedeeltelijk is geveld, met uitzondering van het periodiek vellen van griend- of hakhout, of anderszins teniet is gegaan, draagt de rechthebbende zorg voor het op bosbouwkundig verantwoorde wijze herbeplanten van dezelfde grond binnen drie jaar na het vellen of tenietgaan van de houtopstand.</p> <p>De rechthebbende vervangt binnen drie jaar na de herbeplanting, bedoeld in het eerste lid, herbeplanting die niet is aangeslagen.</p>

<p>Artikel 4.4 lid 1</p>	<p>De artikelen 4.2, eerste en derde lid, en 4.3, eerste en tweede lid, zijn niet van toepassing op:</p> <p>het vellen van houtopstanden en herbeplanten op een wijze die is beschreven in en aantoonbaar wordt gerealiseerd overeenkomstig een door Onze Minister goedgekeurde gedragscode.</p> <p>het vellen van houtopstanden ter uitvoering van een instandhoudingsmaatregel of een passende maatregel in het kader van natuurontwikkeling en -beheer</p>
<p>Artikel 4.5</p>	<p>Gedeputeerde staten kunnen ontheffing verlenen van artikel 4.3, eerste en tweede lid, ten behoeve van herbeplanting op andere grond, indien de herbeplanting voldoet aan bij provinciale verordening gestelde regels.</p>

Bijlage 2 Verklarende woordenlijst

Externe werking

Niet alleen activiteiten in een Natura 2000-gebied/NNN hebben invloed op de staat van instandhouding van het gebied, ook activiteiten buiten het gebied kunnen de natuurwaarden in een gebied beïnvloeden. Dit wordt "externe werking" genoemd. Er bestaat geen ruimtelijke grens voor externe werking: bepalend zijn de effecten op de instandhoudingsdoelstellingen van de soorten en habitattypen in het Natura 2000-gebied/NNN, ongeacht de afstand tot het beschermde gebied.

Expert Judgement

Inschatting van een deskundige op grond van zijn kennis en ervaring.

Foerageerhabitat

Het gebied waarbinnen een soort voedsel zoekt.

Foerageren

Zoeken en vinden van voedsel door dieren (jachtgebied).

Functioneel leefgebied

Hiermee wordt het gebied dat is benodigd om de functionaliteit van een voortplantingsplaats of van een vaste- rust of verblijfplaats te behouden. Een nestlocatie of voortplantingsplaats kan bijvoorbeeld alleen succesvol functioneren, wanneer er voldoende habitat (schuilgelegenheid, voedsel etc.) van voldoende kwaliteit aanwezig is om te kunnen paren, eieren te leggen en jongen groot te brengen.

Gunstige staat van instandhouding

Er is sprake van een gunstige staat van instandhouding van een soort of habitatype als de omstandigheden waarin de soort of het habitatype voorkomt perspectief bieden op een duurzaam voortbestaan van die soort of dat habitatype.

Habitat

Omvat de plaatsen waar een bepaald organisme voorkomt doordat de abiotische en biotische factoren (niet levende en levende natuur) van die plaatsen voldoen aan de eisen en toleranties die het organisme stelt om te kunnen overleven, groeien en zich voortplanten.

Kraamverblijfplaats

Voortplantingsplaats van vleermuizen. Het gaat hierbij vaak om de vrouwelijke exemplaren van een kolonie (ook wel kraamgroep genoemd) die gezamenlijk hun jongen grootbrengen. De aantallen vleermuizen in een kraamgroep kun oplopen tot meerdere honderden exemplaren.

Landschappelijk inpassingsplan

Het inpassen van ruimtelijke ontwikkelingen in het buitengebied middels een ontwerp van de groenvoorziening, dat voldoet aan het beleid ten aanzien van ruimtelijke kwaliteit. Hierdoor wordt zorg gedragen dat een ruimtelijke ontwikkeling past in het landschap.

Landhabitat

Amfibieën zijn voor de voortplanting afhankelijk van water. Buiten de voortplantingsperiode maakt de soortgroep gebruik van landhabitat als onderdeel van het leefgebied. Landhabitat voor amfibieën omvat onder andere structuurrijke of opgaande vegetatie zoals (loof)bos, houtwallen, struikgewas, heide, ruigtekruiden, vegetaties en moeras.

Mitigerende maatregelen

Maatregelen die negatieve effecten bij een ingreep voorkomen of reduceren.

Omgevingscheck

Een omgevingscheck wordt uitgevoerd bij verlies van leefgebied van een jaarrond beschermde functie van een soort die door een ingreep (tijdelijk) verloren gaat. De omgeving van de ingreep wordt door een ter zake deskundige beoordeeld op aanwezigheid van voldoende alternatief leefgebied en/of potentiële verblijfplaatsen.

Ontheffing

De Wet natuurbescherming is bedoeld om planten- en diersoorten die vrij in het wild leven te beschermen. Om deze kwetsbare soorten te beschermen bevat de Wet natuurbescherming een aantal verbodsbepalingen. Onder bepaalde voorwaarden mogen de activiteiten wel doorgaan, daarvoor kan een ontheffing benodigd zijn. Een ontheffing is een besluit waarbij in een individueel concreet geval een uitzondering op een wettelijk verbod wordt gemaakt.

Paarverblijfplaats

Dit is een verblijfplaats die hoofdzakelijk in het najaar (september/oktober) door vleermuizen worden gebruikt om te paren. Eén mannetje kan een dergelijke verblijfplaats met meerdere vrouwtjes delen. In de omgeving van de paarverblijfplaats wordt veelal door het territoriale mannetje middels baltsvluchten getracht vrouwtjes aan te lokken.

Projectplan

Een projectplan dient als begeleidend document voor een ontheffingsaanvraag. In het projectplan zijn maatregelen verwoord waarmee de functionaliteit van een rust- of verblijfplaats van een beschermde soort behouden blijft en schade aan individuen wordt voorkomen.

Populatie

Een biologische populatie is een groep individuen van dezelfde soort die zich onderling voortplant en als zodanig geïsoleerd is van andere zulke groepen.

Rode Lijst

Rode Lijsten laten zien welke soorten zijn verdwenen en welke soorten in een gebied sterk zijn achteruitgegaan of zeldzaam zijn. Er bestaan verschillende Rode Lijsten. Voor vogels, voor zoogdieren, planten, paddenstoelen, insecten en voor allerlei andere soortgroepen. Rode Lijsten hebben geen officiële juridische status. Plaatsing op de lijst maakt een dier dus nog geen 'beschermde diersoort' in de zin van de Wet natuurbescherming. De Rode Lijsten hebben in de praktijk wel een belangrijke signaleringfunctie. Door de Rode Lijst te raadplegen, kunnen alle instellingen die met natuurbehoud te maken hebben rekening houden met bedreigde soorten.

Significant negatief effect

Een effect is in het kader van de Wet natuurbescherming significant als de instandhoudingsdoelen van het Natura 2000-gebied dreigen te worden aangetast.

Het begrip 'significant' staat centraal in de toepassing van het beschermingsregime voor Natura 2000-gebieden bij zowel vaststelling van beheerplannen als de vergunningverlening. Het bepaalt of een uitvoerige toetsing, een zogenaamde passende beoordeling, moet worden uitgevoerd. Indien als gevolg van een ingreep de toekomstige oppervlakte habitat of leefgebied, aantal van een soort of kwaliteit van een habitat lager zal worden dan zoals bedoeld in de instandhoudingsdoelstelling, dan kan sprake zijn van significante gevolgen. Voor het goede begrip, de soorten hoeven er niet te zitten, het gebied moet geschikt zijn voor de soorten.

Voortplantingsplaats of rustplaats

Een plek binnen het leefgebied van een soort die essentieel is voor de levenscyclus van een individu. De Wet natuurbescherming omschrijft niet exact wat een vaste rust- of verblijfplaats is. Dit is soortafhankelijk.

Vliegroute

Een vaste route die door vleermuizen wordt gebruikt tussen de verblijfplaatsen naar foerageergebieden.

Winterverblijfplaats

Verblijfplaats die gebruikt wordt om de periode van winterrust te overbruggen. Voor vleermuizen zijn dit vorstvrije, maar koele en vochtige plekken. Er kans sprake zijn van massaverblijfplaatsen, verblijfplaatsen van kleine groepen of één of enkele individuen.

Zomerverblijfplaats

Is een vleermuisverblijfplaats anders dan een kraamverblijf. Buiten de kraamperiode worden deze door vrouwtjes gebruikt, binnen de kraamperiode door individuele mannetjes.

