

**Quickscan flora en fauna  
Molenakkers  
Reusel**



ADVISEURS  
IN BOUWEN,  
MILIEU &  
VEILIGHEID



## Quickscan flora en fauna

### in opdracht van

Tonnaer Juridische en beleidsadvies B.V.  
T.a.v. mevrouw S. Renders  
Vonderweg 14  
5616 RM EINDHOVEN

### betreffende de locatie

Molenakkers  
Reusel (gemeente Reusel - De Mierden)

### documentkenmerk

1707/027/EB-03a

### versie

1

### vestiging, datum

Nuenen, 4 september 2017

### opgesteld door:

ing. E.E. Barendregt  
Junior projectleider ecologie

### gecontroleerd door:

ir. R.A.C. van de Voort  
Senior projectleider ecologie

Dit document is digitaal gegenereerd en derhalve niet voorzien van een handtekening. De inhoud is aantoonbaar gecontroleerd en vrijgegeven. Het document mag uitsluitend in zijn geheel worden gereproduceerd. Door derden aangebrachte wijzigingen en/of toevoegingen dan wel oneigenlijk gebruik van het document vallen niet onder de verantwoording van Tritium Advies BV.

### Tritium Advies BV

Adviseurs in bouwen, milieu en veiligheid

#### TRITIUM NUENEN »

Gulberg 35  
5674 TE Nuenen  
T. 040.29 51 951

E. [info@tritium.nl](mailto:info@tritium.nl)

#### TRITIUM PRINSENBEEK »

Groenstraat 27  
4841 BA Prinsenbeek  
T. 076.54 29 564

I. [www.tritiumadvies.nl](http://www.tritiumadvies.nl)

#### TRITIUM NEER »

Steeg 27  
6086 EJ Neer  
T. 0475.49 81 50

K.v.K nr. 17108024

#### TRITIUM ARKEL »

Vlietskade 1509  
4241 WH Arkel  
T. 0183.71 20 80

IBAN NL29INGB0662572645

# Inhoudsopgave

	pagina
<b>1 Inleiding</b>	<b>1</b>
<b>2 Bronnenonderzoek</b>	<b>3</b>
2.1 Gebieden	3
2.2 Soorten	4
<b>3 Veldbezoek</b>	<b>6</b>
<b>4 Resultaten</b>	<b>7</b>
4.1 Flora	7
4.2 Vogels	7
4.3 Grondgebonden zoogdieren	7
4.4 Vleermuizen	8
4.5 Amfibieën, reptielen en vissen	8
4.6 Ongewervelden/ overige soorten	9
<b>5 Conclusies</b>	<b>10</b>
5.1 Beschermd gebied	10
5.2 Soorten	10
5.3 Zorgplicht	12
5.4 Eindconclusie	12

## Bijlagen

1. verbeelding plangebied
2. rapportage uit het Natuurloket
3. fotobijlage veldbezoek van 7 augustus 2017

# 1 Inleiding

In opdracht van Tonnaer Juridisch en beleidsadvisering B.V. is een quickscan flora en fauna uitgevoerd ten behoeve van de actualisatie van het vigerend bestemmingsplan voor de locatie aan de Molenakker te Reusel, gelegen in de gemeente Reusel - De Mierden.

Het plangebied heeft een oppervlakte van circa 7606 m<sup>2</sup> en bestaat uit perceelnummers 1251, 1326 en 1341, sectie F, gemeente Reusel - De Mierden. De onderzochte percelen zijn volledig onbebouwd en grotendeels braakliggend.

De quickscan flora en fauna wordt uitgevoerd ten behoeve van de herziening van het bestemmingsplan. Er wordt een flexibeler plan opgesteld waarin woningen met tuin mogelijk worden gemaakt binnen het plangebied.

Doel van het onderhavige onderzoek is derhalve te bepalen of de wijzigingen binnen het plangebied mogelijk leiden tot overtreding van de Wet natuurbescherming (verder: Wnb). Op 1 januari 2017 is deze wet in werking getreden. De wet vervangt de Flora- en faunawet, Natuurbeschermingswet 1998 en de Boswet. Het is noodzakelijk om voorafgaande aan ruimtelijke ingrepen en inrichting te toetsen of de geplande activiteiten geen negatief effect hebben op beschermde plant- en/of diersoorten en leefgebieden.

Op basis van de ecologische waarden van een planlocatie zal uit een verkennend flora- en faunaonderzoek (quickscan) blijken of er een overtreding te verwachten is van de Wnb. Tevens wordt vastgesteld of er meer soortgegevens nodig zijn door middel van inventarisatie en of er een uitgebreide studie noodzakelijk is naar de effecten van een ruimtelijke ingreep. In veel situaties zal het uitvoeren van een verkennend onderzoek echter reeds voldoende zijn om aan te tonen of een plan uitgevoerd kan worden met of zonder enkele eenvoudige maatregelen of aanpassingen om een overtreding van de Wnb te voorkomen.

Uit de luchtfoto (figuur 1) kan worden opgemaakt dat het plangebied aan de rand van de bebouwde kom van Reusel is gelegen. Het plangebied betreft feitelijk een uitbreiding van de reeds aanwezige woningbouw aan de locatie Molenakker. In bijlage 1 is de verbeelding van het plangebied weergegeven. In deze verbeelding is te zien dat er maximaal 25 woningen zijn toegestaan in de vijf betreffende woongebieden.





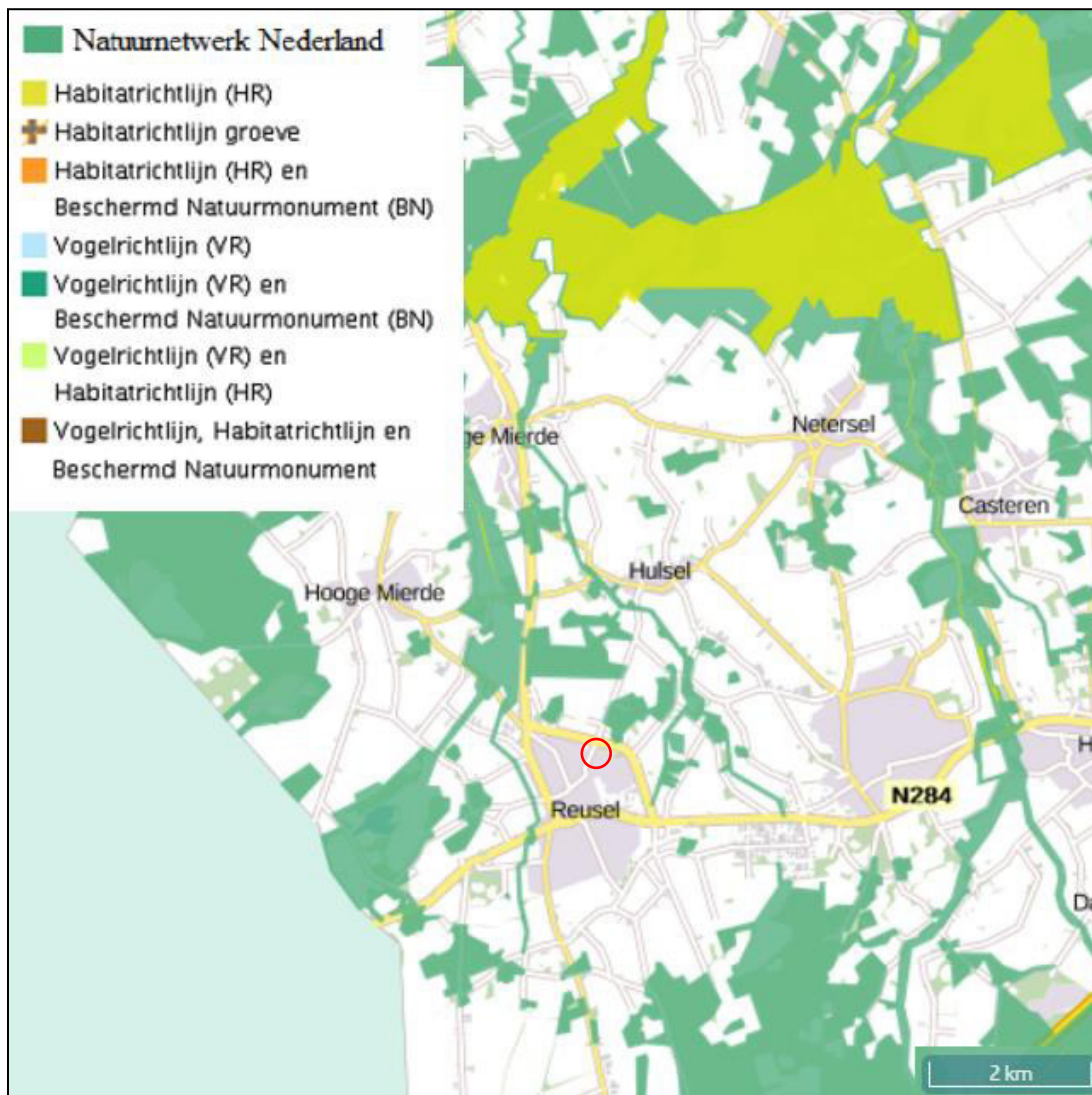
**Figuur 1.** Luchtfoto van de omgeving van het plangebied (bron: Google maps).

## 2 Bronnenonderzoek

Onderhavig onderzoek richt zich met name op soortenbescherming en in beperktere mate op het gebiedsbeschermingsdeel van de Wnb (Natura 2000). In het uitgevoerde bronnenonderzoek is gekeken naar de mogelijke aanwezigheid van beschermde soorten in het plangebied. Onder andere is hierbij gebruik gemaakt van het Natuurloket, de zoogdierenatlas (Broekhuizen et al., 2016), de "Werkatlas amfibieën en reptielen in Noord-Brabant" en enkele digitale verspreidingsatlassen. De bevindingen van dit literatuuronderzoek zijn weergegeven in de navolgende twee paragrafen.

### 2.1 Gebieden

In onderstaande figuur 2 is het plangebied met haar ecologisch waardevolle gebieden in highlights weergegeven. De groene highlights betreffen de Ecologische Hoofdstructuur (EHS), in de provincie Noord-Brabant ook wel Natuurnetwerk Brabant (NNB) genoemd. Het Natura 2000-gebied is met de gele kleur aangeduid.



**Figuur 2.** Plangebied en omgeving met relevante natuurgebieden  
(bron: <https://www.atlasleefomgeving.nl/kaarten>).

Uit figuur 2 kan worden afgeleid dat het plangebied niet in Natura 2000-gebied, EHS (NNB), Nationaal Landschap, Nationaal Park of Wetlands is gelegen.

Het dichtstbijzijnde natuurgebied behorende tot het Natuurnetwerk Brabant is op een afstand van circa 300 meter ten noordoosten van het plangebied gelegen. Dit is een op zichzelf staand bosgebied aan het Gildepad met een ven.

Het dichtstbijzijnde Natura 2000-gebied is op een afstand van circa 2 kilometer ten noorden van het plangebied gelegen en betreft waterloop "Reusel". Een deel van deze beek maakt onderdeel uit van Natura 2000-gebied "Kempenland-West". In dit natuurgebied zijn onder andere de landgoederen Wellenseind en De Utrecht gelegen. Het gebied bestaat grotendeels uit bossen en droge heide. Behalve deze twee landschappen komen ook vochtige en natte heidegronden, vennen, laaglandbeken en beekgeleidende bossen voor. In Kempenland-West zijn onder meer de zeldzame drijvende waterweegbree (in waterlopen Beerze en Reusel) en de kleine modderkruiper (in waterloop Reusel) aanwezig.

Voor de genoemde habitatsoorten geldt echter dat deze niet verstoord zullen worden door de realisatie van onderhavig planvoornemen.

In de navolgende figuur 3 op pagina 5, overgenomen uit de kaart van Natuurbeheerplan provincie Noord-Brabant is wederom het aandachtsgebied omcirkeld. Ook uit deze figuur blijkt dat het plangebied niet in een beschermd gebied ligt.

#### Effecten beschermde gebieden

Het plangebied ligt buiten de begrenzing van het Natuurnetwerk Brabant (NNB). De provincie Noord-Brabant hanteert geen externe werking als het gaat om NNB. De afstand tot het meest nabijgelegen Natura 2000-gebied bedraagt circa 2 kilometer. Gezien deze afstand, de aard en beperkte omvang van de beoogde ingreep (uitbreiding c.q. inbreiding van een woonwijk) valt een significant negatief effect uit te sluiten.

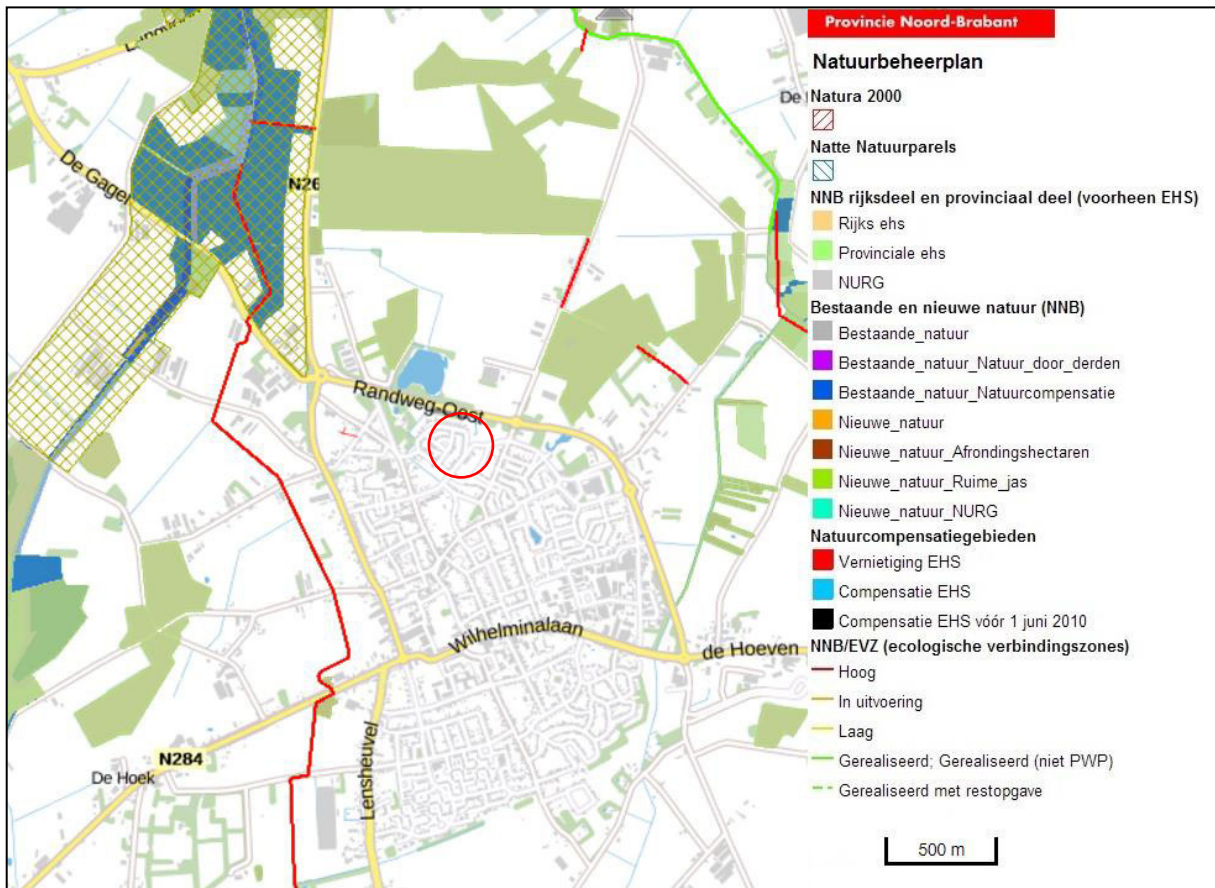
## 2.2 Soorten

Via het landsdekkend beeld op Natuurloket.nl is de waarde beschouwd van het betreffende gebied, dat in kilometerhok X:139 / Y:375 is gelegen. Het Natuurloket verstrekt informatie over het voorkomen van soorten per kilometerhok.

Binnen het kader van deze quickscan is het niet mogelijk om vast te stellen welke soorten per kilometerhok zijn weergegeven door het Natuurloket. De weergave van het Natuurloket kan dan ook alleen als indicatie voor de mogelijke aanwezigheid van beschermde soorten worden beschouwd. Aangezien het plangebied slechts een klein gedeelte van het kilometerhok beslaat is het bovendien niet zeker dat de geregistreerde soorten ook daadwerkelijk voorkomen binnen het plangebied.

In bijlage 2 is de rapportage uit het Natuurloket opgenomen. Uit de rapportage blijkt dat er in de periode tussen 2007 en 2017 in het kilometerhok een relatief beperkt aantal waarnemingen is gedaan van de in de Wet natuurbescherming, de Habitat- of Vogelrichtlijn of op de Rode lijst voorkomende planten en dieren.





**Figuur 3.** Kaart natuurbeheerplan provincie Noord-Brabant. Het plangebied en directe omgeving is omcirkeld.

Nastast voornoemde bron zijn onder andere gegevens gebruikt die afkomstig zijn van de "Atlas van de Nederlandse zoogdieren" en de "Werkatlas amfibieën en reptielen in Noord-Brabant".

Uit gegevens van de zoogdieren verspreidingsatlas blijkt dat de volgende zoogdieren of sporen van deze soorten (o.a. in braakballen) in de periode van 1989 tot 2012 zijn waargenomen in de directe omgeving van het plangebied: eekhoorn, rosse woelmuis, aardmuis, veldmuis, ondergrondse woelmuis, muskusrat, dwergmuis, bosmuis, huismuis, bruine rat, haas, konijn, egel, mol, tweekleurige bosspitsmuis, dwergspitsmuis, huisspitsmuis, watervleermuis, vos, wezel, bunzing, gewone dwergvleermuis, ruige dwergvleermuis, laatvlieger, gewone grootoorvleermuis, ree en grijze grootoorvleermuis.

Uit gegevens van de Werkatlas amfibieën en reptielen blijkt dat enkel de volgende soorten in de periode van 1985 tot en met 2004 zijn waargenomen in de directe omgeving van het plangebied: alpenwatersalamander, vinpootsalamander, kleine watersalamander, gewone pad, rugstreeppad, heikikker, bruine kikker, poelkikker, middelste groene kikker en levendbarende hagedis.



## 3 Veldbezoek

Het plangebied is op 7 augustus 2017 in de ochtend bezocht. Er was sprake van zonnig weer, met windkracht 3 en een temperatuur van circa 19 graden Celsius. Tijdens het terreinbezoek is zoveel mogelijk informatie verzameld met betrekking tot de aanwezigheid of afwezigheid van beschermde soorten. De te verzamelen informatie bestaat onder andere uit zicht- en geluidwaarnemingen, sporenonderzoek naar de aanwezigheid van vraat-, loop- en veegsporen, nesten, holen, uitwerpselen, prooiresten en haren. Op basis van terreinkenmerken is voorts beoordeeld of het plangebied geschikt is voor de in de regio voorkomende beschermde soorten.

Het kan voorkomen dat soorten niet worden waargenomen tijdens het veldbezoek aangezien een quickscan een momentopname betreft. Hierdoor kan slechts in beperkte mate uitsluitel worden gegeven over de aan- of afwezigheid van soorten. Aan de hand van expert-judgement en bekende ecologische principes zal derhalve een inschatting worden gemaakt over het wel of niet voor kunnen komen van beschermde plant- en diersoorten.

Verder is de quickscan geen veldinventarisatie. Veldinventarisaties omvatten meerdere opnamerondes die seizoensgebonden zijn en volgens standaardmethoden worden uitgevoerd.

In de huidige situatie is het thans onderzochte perceel volledig onbebouwd. De in bijlage 3 opgenomen foto's geven een duidelijk beeld van de huidige situatie van het plangebied. het plangebied is gelegen aan de rand van Reusel.

De vijf woongebieden bevinden zich in een woonwijk. Deze woonwijk bestaat voornamelijk uit nieuwbouwwoningen. Aan de noordkant van het gebied is het woongebied begrensd door de weg N269. Aan de andere randen worden de woongebieden begrensd door woonwijken.

## 4 Resultaten

Onderstaand volgen de resultaten en eerste conclusies van het uitgevoerde veldbezoek in relatie tot het planvoornemen.

### 4.1 Flora

Het plangebied is thans braakliggend en met gras begroeid. Er zijn binnen het plangebied geen bomen en struiken aanwezig. Tijdens het veldbezoek zijn geen beschermde wilde planten aangetroffen.

Conclusie: er zijn geen negatieve effecten te verwachten met betrekking tot deze soortgroep.

### 4.2 Vogels

Uit de bevindingen van het veldbezoek blijkt dat het plangebied slechts voor een aantal soorten vogels geschikt is als onderdeel van het leefgebied. De rondom het plangebied aanwezige bomen en struiken kunnen dienen als broedgelegenheid. Daarnaast is het gehele gebied geschikt als foerageergebied, echter zullen niet alle vogelsoorten van het gebied gebruik maken. Met name voor vogels die in het "stedelijk" gebied voorkomen zijn binnen en rond het plangebied gunstige biotopen aanwezig. Voor bos-, struweel-, weide- en watervogels zijn geen geschikte biotopen aanwezig.

Tijdens het veldbezoek zijn binnen het plangebied enkel individuen van de kauw en boerenzwaluw waargenomen. Er zijn zowel binnen het plangebied als in de directe omgeving van het plangebied geen vogelnesten aangetroffen. Een sporenonderzoek heeft eveneens geen extra informatie opgeleverd.

Het verloren gaan van verblijfplaatsen van vogels met jaarrond beschermde nesten zoals de huismus, gierzwaluw, uilen en roofvogels kan worden uitgesloten. Er zijn namelijk geen bomen aanwezig binnen het plangebied. Tevens worden er geen gebouwen gesloopt zodat er ook geen verblijfplaatsen van holtebroeders zoals de huismus en gierzwaluw verloren kunnen gaan.

Conclusie: een aantal vogelsoorten benut het plangebied als onderdeel van het leefgebied. Dit vormt echter geen belemmering voor het planvoornemen. Wel wordt bij de voorgenomen bouwwerkzaamheden verwezen naar het in hoofdstuk 5 omschreven protocol. Het plangebied kan bovendien als foerageergebied (woningen met tuin) in gebruik blijven.

### 4.3 Grondgebonden zoogdieren

Tijdens het veldbezoek zijn geen exemplaren of voortplantings- en/ of verblijfplaatsen van soorten aangetroffen die zijn beschermd volgens de Habitatrichtlijn of van soorten die niet zijn vrijgesteld door de provincie. Voor minder algemene soorten (nationaal beschermde soorten die niet zijn vrijgesteld in de Wnb), zoals de das, is een dergelijke locatie niet geschikt om er te verblijven of voort te planten. Ook zijn er geen verblijfplaatsen van de eekhoorn gevonden. De eekhoorn en enkele algemeen voorkomende soorten zoals egel, mol en bepaalde muizen, kunnen bovendien

gebruik blijven maken van zowel het te handhaven als omliggend groen om er te foerageren of te verblijven. Er zijn wel uitwerpselen van konijnen in het gebied gezien.

Conclusie: er zijn geen negatieve effecten te verwachten met betrekking tot deze soortgroep.

## 4.4 Vleermuizen

Tijdens het veldbezoek zijn er eveneens geen sporen (o.a. ontlasting) aangetroffen die de aanwezigheid van vleermuizen bevestigen. Met name de ligging op de grens van de bebouwde kom maakt het onderzoeksgebied voor vleermuizen in potentie geschikt als mogelijke verblijfplaats en als onderdeel van het foerageergebied.

Boombewonende vleermuizen verblijven in gaten, hopen of scheuren van voornamelijk grote bomen. In en rondom het plangebied zijn echter geen bomen aanwezig met voor vleermuizen geschikte gaten, hopen of scheuren. Een nader onderzoek naar boombewonende vleermuizen is derhalve niet aan de orde.

Aangezien er geen gebouwen worden gesloopt is een onderzoek naar gebouw bewonende vleermuizen eveneens niet aan de orde.

Conclusie: er zijn geen vaste verblijf- of voortplantingsplaatsen aanwezig binnen het plangebied. Mogelijk wordt er echter gefoerageerd binnen en nabij het plangebied. Foerageergebied is alleen beschermd wanneer dit gebied noodzakelijk is om de functionaliteit van een vaste verblijfplaats te behouden. In onderhavige situatie zal dit niet aan de orde zijn, aangezien het plangebied slechts beperkt geschikt is. De directe omgeving is geschikter als foerageergebied. Er zijn geen vliegroutes aanwezig binnen het plangebied. Omdat de bouwwerkzaamheden overdag uitgevoerd worden, is een verstoringseffect op foeragerende vleermuizen eveneens uit te sluiten. Gezien het vorenstaande zijn er derhalve geen negatieve effecten te verwachten met betrekking tot vleermuizen.

## 4.5 Amfibieën, reptielen en vissen

Er bevindt zich geen oppervlaktewater binnen het plangebied. De aanwezigheid van vissen kan derhalve worden uitgesloten. Rondom het plangebied is wel oppervlaktewater (slootje) aanwezig. Voortplantingswater van amfibieën kan derhalve niet worden uitgesloten. Tijdens het veldbezoek zijn er echter geen strikt beschermde amfibieën, reptielen en vissen waargenomen. Een sporenonderzoek heeft eveneens niets opgeleverd. Bovendien zal het aanwezige oppervlaktewater gewoon behouden blijven.

Conclusie: er komen geen beschermde soorten reptielen en amfibieën voor in het plangebied. De eventuele aanwezigheid van niet beschermde soorten reptielen en amfibieën zoals bijvoorbeeld de gewone pad en bruine kikker vormt geen belemmering voor het planvoornemen. Wel dient er in de sloop- en bouwfase voor te worden gezorgd dat bij het inrichten van het bouwterrein wordt voorkomen dat het gebied aantrekkelijk wordt voor de vestiging van de rugstreeppad.

## 4.6 Ongewervelden/ overige soorten

Beschermde soorten ongewervelden en overige soorten zijn niet waargenomen en ook niet te verwachten binnen het plangebied. Beschermde soorten stellen specifieke eisen aan een biotoop en gezien de aanwezige beplanting en de afwezigheid van oppervlaktewater is het plangebied voor veel soorten nauwelijks geschikt.

Conclusie: er zijn geen negatieve effecten te verwachten met betrekking tot deze soortgroepen.



## 5 Conclusies

Doel van het onderhavige onderzoek is te bepalen of de wijzigingen binnen het plangebied mogelijk leiden tot overtreding van de natuurwetgeving.

### 5.1 Beschermd gebied

Het plangebied ligt buiten de begrenzing van het Natuurnetwerk Brabant (NNB). De provincie Noord-Brabant hanteert geen externe werking als het gaat om NNB.

Het dichtstbijzijnde natuurgebied behorende tot het Natuurnetwerk Brabant is op een afstand van circa 300 meter ten noordoosten van het plangebied gelegen. Het dichtstbijzijnde Natura 2000-gebied is op een afstand van circa 2 kilometer ten noorden van het plangebied gelegen en betreft een deel van de waterloop behorende tot het Natura 2000-gebied "Kempenland-West". Gezien de aard en beperkte omvang van de beoogde ingreep (kleine inbreiding c.q. uitbreiding van een woonwijk) valt een significant negatief effect echter uit te sluiten.

### 5.2 Soorten

Er wordt in het kader van de Wnb nagegaan of vaste rust- en verblijfplaatsen door de beoogde ingreep opzettelijk worden aangetast (verwijderd, ongeschikt gemaakt) of dat dieren opzettelijk worden verontrust, verjaagd of gedood. Verder is er gekeken of er invloeden zijn die leiden tot een verminderde geschiktheid als foerageergebied waarbij het een zodanig belang betreft dat bij het wegvallen van deze functie ook vaste rust- en verblijfplaatsen niet langer kunnen functioneren.

#### *Flora*

Er zijn binnen het plangebied geen beschermde wilde soorten aangetroffen.

#### *Vogels*

Er zijn geen (jaarrond beschermde) vogelnesten aangetroffen. Algemeen voorkomende soorten zonder jaarrond beschermd nest kunnen bovendien blijven broeden in de directe omgeving van het plangebied. Indien broedende vogels in de directe omgeving van het plangebied aanwezig zijn, kunnen versturende werkzaamheden zoals bouwwerkzaamheden mogelijk echter niet plaatsvinden zonder hinder te veroorzaken. Wanneer er geen broedende vogels aanwezig zijn kunnen de werkzaamheden wel plaatsvinden. Indien er op deze manier wordt gehandeld, treden er geen nadelige effecten op ten aanzien van vogels. Wanneer de werkzaamheden in het geheel plaatsvinden in de minst kwetsbare periode (tussen begin oktober en half februari) worden eveneens geen nadelige effecten verwacht op vogels. Dit laatste verdient derhalve aanbeveling. Indien de werkzaamheden worden uitgevoerd op bovenstaande wijze, zullen er geen nadelige effecten optreden ten aanzien van vogels.

#### *Grondgebonden zoogdieren*

Binnen het plangebied zijn geen vaste verblijf- of voortplantingsplaatsen vastgesteld van soorten die zijn beschermd bij de Habitatrictlijn of van soorten die niet zijn vrijgesteld door de provincie. Algemeen voorkomende soorten zijn door de provincie vrijgesteld van de verbodsbepalingen als het een ruimtelijke ingreep of inrichting betreft. Wel geldt de zorgplicht voor dergelijke soorten.

Zolang de zorgplicht wordt nageleefd zijn er derhalve geen negatieve effecten te verwachten met betrekking tot grondgebonden zoogdieren.

#### *Vleermuizen*

Er zijn geen vaste verblijf- of voortplantingsplaatsen aanwezig binnen het plangebied. Mogelijk wordt er gevoerageerd binnen en nabij het plangebied. Foerageergebied is alleen beschermd wanneer dit gebied noodzakelijk is om de functionaliteit van een vaste verblijfplaats te behouden. In onderhavige situatie zal dit niet aan de orde zijn, aangezien het plangebied slechts beperkt geschikt is. De directe omgeving is geschikter als foerageergebied. Er zijn geen vliegroutes aanwezig binnen het plangebied. Omdat de bouwwerkzaamheden overdag uitgevoerd worden, is een verstorend effect op foeragerende vleermuizen eveneens uit te sluiten. Gezien het vorenstaande zijn er derhalve geen negatieve effecten te verwachten met betrekking tot vleermuizen.

#### *Amfibieën, reptielen en vissen*

Binnen het plangebied zijn geen vaste verblijf- of voortplantingsplaatsen vastgesteld van soorten die zijn beschermd bij de Habitatrictlijn of van soorten die niet zijn vrijgesteld door de provincie. Algemeen voorkomende soorten zijn door de provincie vrijgesteld van de verbodsbepalingen als het een ruimtelijke ingreep of inrichting betreft. Wel geldt de zorgplicht voor dergelijke soorten. Zolang de zorgplicht en onderstaand omschreven protocol wordt nageleefd zijn er derhalve geen negatieve effecten te verwachten met betrekking tot amfibieën, reptielen en vissen.

Wel dient er in de sloop- en bouwfase voor te worden gezorgd dat bij het inrichten van het bouwterrein wordt voorkomen dat het gebied aantrekkelijk wordt voor de vestiging van de rugstreeppad.

#### *Ongewervelden/ overige soorten*

Vaste verblijfplaatsen of exemplaren van Habitatrictlijnsoorten of van nationaal beschermde soorten zijn niet aangetroffen. Er zijn derhalve geen negatieve effecten te verwachten met betrekking tot deze soortgroep.

## 5.3 Zorgplicht

Voor alle soorten geldt een zorgplicht. Deze zorgplicht houdt in dat de initiatiefnemer passende maatregelen neemt om schade aan deze soorten te voorkomen of zoveel mogelijk te beperken. Hierbij gaat het bijvoorbeeld om het niet verontrusten of verstoren in de kwetsbare perioden zoals de winterslaap, de voortplantingstijd en de periode van afhankelijkheid van de jongen.

De kwetsbare perioden zijn niet voor alle verschillende soortgroepen gelijk. Als "veilige" periode voor alle groepen geldt in het algemeen de periode van half oktober tot eind november, de periode waarin de voortplantingstijd achter de rug is en dieren als de egel en amfibieën nog niet in winterslaap zijn. Bovendien zijn de houtduiven uit het laatste legsel dan ook uitgevlogen.

Indien vooraf bekend is dat werkzaamheden moeten worden uitgevoerd binnen de kwetsbare perioden van de betreffende soorten, is het zaak ervoor te zorgen dat het gebied tegen die tijd ongeschikt is als leefgebied voor die soorten. Zo kunnen bijvoorbeeld struiken gedurende het groeiseizoen kort gesnoeid worden, zodat er geen vogels gaan broeden.

Indien tijdens de uitvoering van de werkzaamheden beschermde soorten worden waargenomen dienen maatregelen te worden genomen om schade aan deze individuen zo veel mogelijk te beperken (bijvoorbeeld wegvangen en verplaatsen).

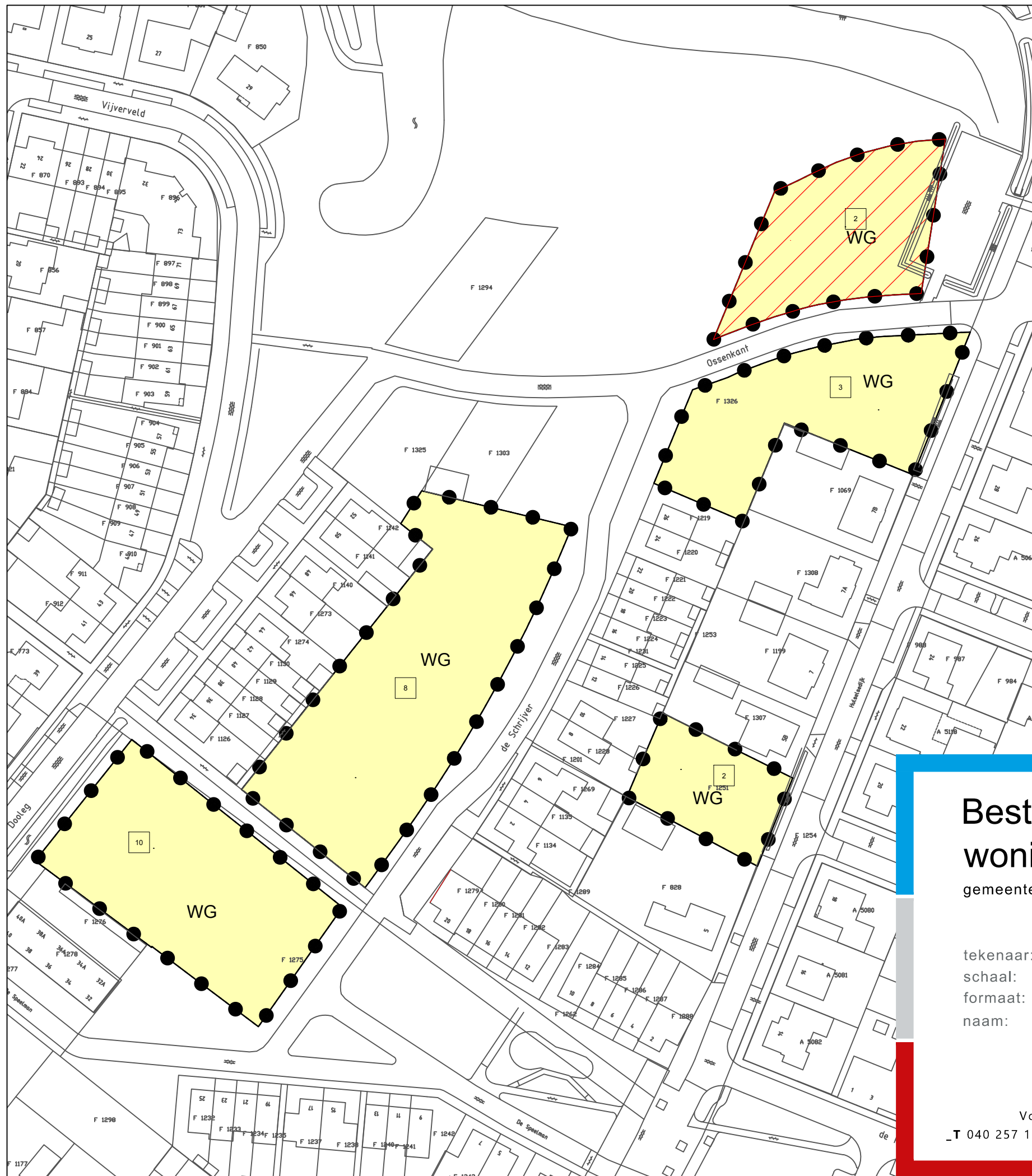
## 5.4 Eindconclusie

In onderstaande vier punten wordt de eindconclusie weergegeven:

- de omschreven werkwijzen (protocollen) met betrekking tot zowel de zorgplicht als ten aanzien van vogels dienen in acht te worden genomen zodat een overtreding van de natuurwetgeving wordt voorkomen;
- nader onderzoek naar soorten is niet noodzakelijk;
- een ontheffing in het kader van de Wnb (soorten) is niet noodzakelijk;
- voor algemeen voorkomende soorten geldt een algemene vrijstelling als het ruimtelijke ingrepen betreft.

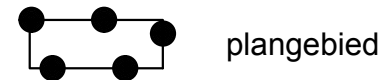
**BIJLAGE 1:**





Legenda

Plangebied



plangebied

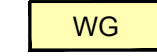
Enkelbestemmingen



Groen

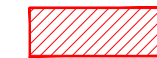


Verkeer



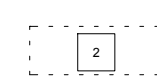
Woongebied

Gebiedsaanduidingen



wetgevingzone - wijzigingsgebied

Maatvoeringen

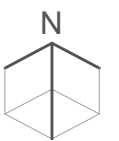


maximum aantal wooneenheden

Verklaringen



ondergrond



# Bestemmingsplan: Herziening woningbouwlocaties Reusel-De Mierden

gemeente: Reusel-De Mierden

imro:

NL.IMRO.1667.BPGsted5011-VO01

tekenaar: CCU

status

dd. getekend

schaal: 1:1000

concept

augustus 2017

formaat: A1 (594 x 841 mm)

naam: Reusel



## TONNAER

Juridische en beleidsadviesing

Digitale informatie

Planologie en stedenbouw

Vonderweg 14, 5616 RM Eindhoven

\_T 040 257 13 36 \_ E info@tonnaer.nl \_ I www.tonnaer.nl

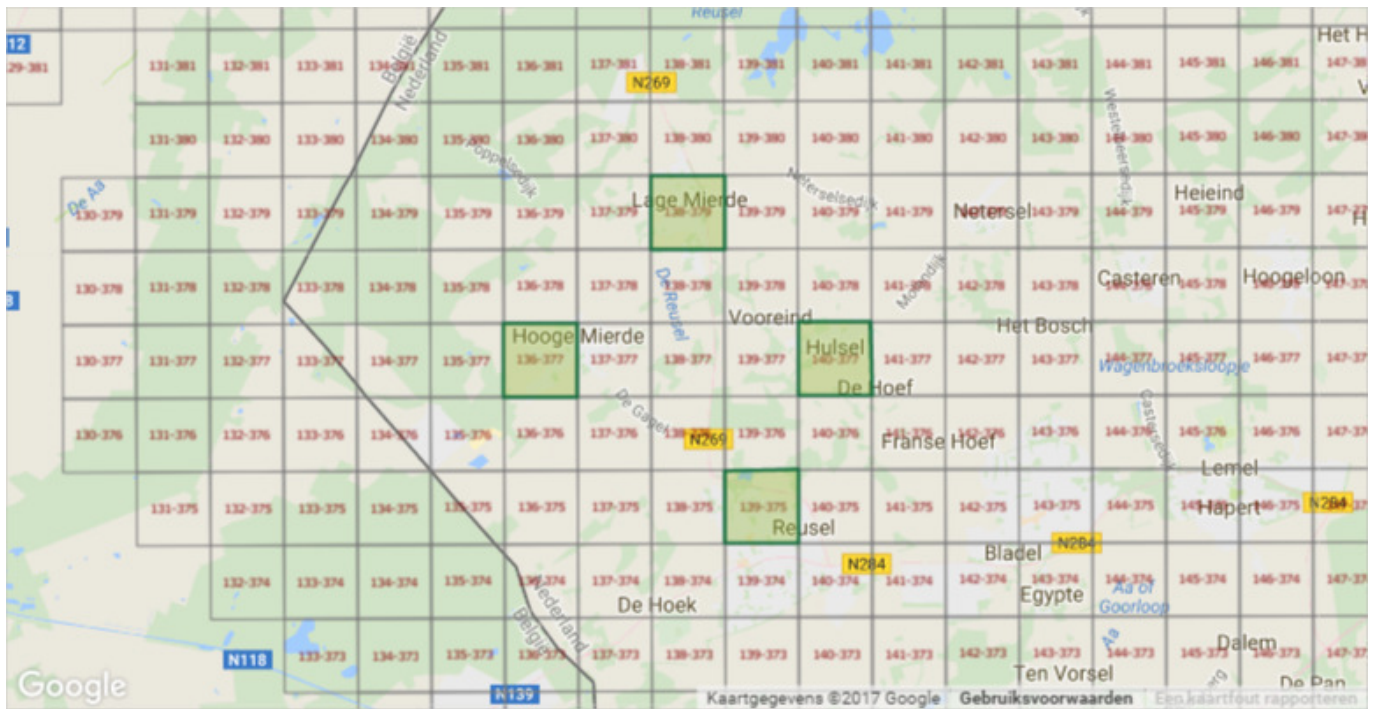
**BIJLAGE 2:**

# Beknopte levering uit de NDFF

## Disclaimer

De Nationale Databank Flora en Fauna (NDFF) is de meest omvangrijke landelijke informatiebron van verspreidingsgegevens en bevat betrouwbare waarnemingen van planten en dieren. Nieuwe gegevens worden dagelijks toegevoegd. Alle gegevens in de NDFF zijn gevalideerd. Nader (veld-)onderzoek kan noodzakelijk zijn om aanwezigheid van een soort te bevestigen of uit te sluiten.

**Projectnaam** Woningbouwlocaties Reusel - de Mierden  
**Doel** Quickscan flora en fauna  
**Datum** 21-08-2017 13:10  
**Ordernummer** HNL-2017-263  
**Geselecteerde kilometerhokken**  
140-377, 136-377, 138-379, 139-375



Vragen? Neem contact op met het Serviceteam van de NDFF:  
Telefoon: 0800 2356333  
E-mail: [serviceteamNDFF@natuurloket.nl](mailto:serviceteamNDFF@natuurloket.nl)

136 - 377	vaatplanten	mossen	korstmossen	paddenstoelen	vleermuizen	landzoogdieren	broedvogels	wintervogels	amfibieën	reptielen	vissen	dagvlinders	macronachtvlinders	micronachtvlinders	libellen	sprinkhanen en krekels	overige soortgroepen
<b>Rode-Lijstsoorten</b>	1				1							1			1		
<b>Vogelrichtlijn</b>							27	24									
<b>Habitatrichtlijn</b>					1												
<b>WNB-andere soorten (PROV)</b>																	
<b>WNB-andere soorten (NL)</b>						7											
<b>Aantal soorten</b>	3	1		1	1	11	26	22				4	2		7		1
<b>Detaillering 0-0.25/0.251-1</b>	66%/0%	0%/100%		0%/0%	100%/0%	95%/4%	7%/0%	10%/26%				40%/0%	0%/0%		0%/0%		0%/0%
<b>Volledigheid onderzoek</b>	slecht	slecht	niet	onbepaald	slecht	goed	redelijk	slecht	niet	niet	niet	redelijk	slecht	niet	redelijk	niet	onbepaald
<b>Onderzoeksperiode</b>	1997-2017	2007-2017	2007-2017	2007-2017	2007-2017	2007-2017	2007-2017	2007-2017	2007-2017	2007-2017	2007-2017	2007-2017	2007-2017	2007-2017	2007-2017	2007-2017	2007-2017

138 - 379	vaatplanten	mossen	korstmossen	paddenstoelen	vleermuizen	landzoogdieren	broedvogels	wintervogels	amfibieën	reptielen	vissen	dagvlinders	macronachtvlinders	micronachtvlinders	libellen	sprinkhanen en krekels	overige soortgroepen
<b>Rode-Lijstsoorten</b>	2						3					1			1		
<b>Vogelrichtlijn</b>							38	14									
<b>Habitatrichtlijn</b>	1				2												
<b>WNB-andere soorten (PROV)</b>						2									1		
<b>WNB-andere soorten (NL)</b>						4									1		
<b>Aantal soorten</b>	64	4			2	6	37	14	1		3	21	2	1	22	6	1
<b>Detaillering 0-0.25/0.251-1</b>	94%/1%	25%/0%			7%/0%	78%/14%	99%/0%	13%/21%	100%/0%		100%/0%	93%/0%	100%/0%	100%/0%	87%/6%	96%/3%	100%/0%
<b>Volledigheid onderzoek</b>	slecht	slecht	niet	niet	redelijk	slecht	goed	slecht	slecht	niet	redelijk	goed	slecht	slecht	goed	onbepaald	onbepaald
<b>Onderzoeksperiode</b>	1997-2017	2007-2017	2007-2017	2007-2017	2007-2017	2007-2017	2007-2017	2007-2017	2007-2017	2007-2017	2007-2017	2007-2017	2007-2017	2007-2017	2007-2017	2007-2017	2007-2017

139 - 375	vaatplanten	mossen	korstmossen	paddenstoelen	vleermuizen	landzoogdieren	broedvogels	wintervogels	amfibieën	reptielen	vissen	dagvlinders	macronachtvlinders	micronachtvlinders	libellen	sprinkhanen en krekels	overige soortgroepen
<b>Rode-Lijstsoorten</b>							7					1					
<b>Vogelrichtlijn</b>							40	53									
<b>Habitatrichtlijn</b>																	
<b>WNB-andere soorten (PROV)</b>						3											
<b>WNB-andere soorten (NL)</b>						5			1								
<b>Aantal soorten</b>	21	18		7		5	40	52	2			11			4		1
<b>Detaillering 0-0.25/0.251-1</b>	80%/4%	91%/8%		100%/0%		60%/39%	97%/2%	2%/0%	50%/0%			66%/11%			80%/0%		100%/0%
<b>Volledigheid onderzoek</b>	slecht	redelijk	niet	onbepaald	niet	slecht	goed	slecht	slecht	niet	niet	goed	niet	niet	redelijk	niet	onbepaald
<b>Onderzoeksperiode</b>	1997-2017	2007-2017	2007-2017	2007-2017	2007-2017	2007-2017	2007-2017	2007-2017	2007-2017	2007-2017	2007-2017	2007-2017	2007-2017	2007-2017	2007-2017	2007-2017	2007-2017



140 - 377	vaatplanten	mossen	korstmossen	paddenstoelen	vleermuizen	landzoogdieren	broedvogels	wintervogels	amfibieën	reptielen	vissen	dagvlinders	macronachtvlinders	micronachtvlinders	libellen	sprinkhanen en krekels	overige soortgroepen
<b>Rode-Lijstsoorten</b>	4					1	4					1			1		
<b>Vogelrichtlijn</b>							15	45									
<b>Habitatrichtlijn</b>	1												1				
<b>WNB-andere soorten (PROV)</b>						1									1		
<b>WNB-andere soorten (NL)</b>						2									1		
<b>Aantal soorten</b>	37			1		4	15	47			2	20	2		11	6	
<b>Detailtering 0-0.25/0.251-1</b>	79%/13%			100%/0%		84%/0%	0%/0%	2%/96%			100%/0%	96%/2%	100%/0%		95%/0%	100%/0%	
<b>Volledigheid onderzoek</b>	slecht	niet	niet	onbepaald	niet	slecht	slecht	slecht	niet	niet	slecht	goed	slecht	niet	goed	onbepaald	niet
<b>Onderzoeksperiode</b>	1997-2017	2007-2017	2007-2017	2007-2017	2007-2017	2007-2017	2007-2017	2007-2017	2007-2017	2007-2017	2007-2017	2007-2017	2007-2017	2007-2017	2007-2017	2007-2017	2007-2017

## Toelichting op de tabel

### Soortgroepen

In de gehanteerde indeling is Overige soortgroepen een diverse groep met daarin alle wespen, bijen, mieren, netvleugelige, steenvliegen, kevers, vliegen, muggen, haften, wantsen, cicaden, luizen, schorpioenvliegen en overige insecten, spinnen, mijten, hooiwagens, duizendpoten, miljoenpoten, pissebedden, kakkerlakken, oorwormen, weinigpotigen, vlokreeften, lagere kreeftachtigen, weekdieren, slakken, ringwormen, snoerwormen en wormachtigen zoals bloedzuigers. Ook zeeorganismen als hydroidpoliepen, mosdiertjes, mysisgarnalen, ribkwallen, stekelhuidigen, zakpijpen, zeepissebedden, zeepokken, eendenmossels, krabbezakjes, zeespinnen en grote kreeftachtigen (kreeften, krabben en garnalen) en zeezoogdieren vallen in deze verzamelgroep.

### Rode-Lijstsoorten

In de tabel staat voor elk kilometerhok per soortgroep vermeld hoeveel soorten op de Rode Lijst staan. Rode Lijsten worden formeel vastgesteld door de Rijksoverheid. De gehanteerde Rode Lijsten zijn (inclusief link naar website van ministerie van de Rijksoverheid met verwijzing naar pdf van het besluit):

vaatplanten	<a href="#">Besluit Rode Lijsten 15 oktober 2015</a>
mossen	<a href="#">Besluit Rode Lijsten 15 oktober 2015</a>
korstmossen	<a href="#">Besluit Rode Lijsten 15 oktober 2015</a>
paddenstoelen	<a href="#">Besluit Rode Lijsten 4 september 2009</a>
zoogdieren	<a href="#">Besluit Rode Lijsten 4 september 2009</a>
broedvogels	<a href="#">Besluit Rode Lijsten 5 november 2004</a>
amfibieën	<a href="#">Besluit Rode Lijsten 4 september 2009</a>
reptielen	<a href="#">Besluit Rode Lijsten 4 september 2009</a>
vissen	<a href="#">Besluit Rode Lijsten 15 oktober 2015</a>
dagvlinders	<a href="#">Besluit Rode Lijsten 4 september 2009</a>
macronachtvlinders	geen Rode Lijst
micronachtvlinders	geen Rode Lijst
libellen	<a href="#">Besluit Rode Lijsten 15 oktober 2015</a>
sprinkhanen en krekels	<a href="#">Besluit Rode Lijsten 15 oktober 2015</a>
overige soortgroepen	<a href="#">Besluit Rode Lijsten 5 november 2004(1)</a>

### Wet Natuurbescherming – soorten van de Vogelrichtlijn

Alle soorten die wettelijke bescherming genieten en vallen onder Wet Natuurbescherming [paragraaf 3.1](#)

### Wet Natuurbescherming – soorten van de Habitatrichtlijn

Alle soorten die wettelijke bescherming genieten en vallen onder Wet Natuurbescherming [paragraaf 3.2](#)

### Wet Natuurbescherming – andere beschermde soorten

Alle provinciale soorten die wettelijke bescherming genieten en vallen onder Wet Natuurbescherming [paragraaf 3.3](#)

Deze soortenlijst is limitatief benoemd in een [Bijlage](#) op de wet maar kan op provinciaal niveau worden bijgesteld. Wanneer een hok in meerdere provincies valt wordt de hoogste beschermingscategorie per aangetroffen soort aangehouden.

## Wet Natuurbescherming – andere beschermde soorten (landelijke lijst)

Alle landelijk benoemde soorten die wettelijke bescherming genieten en vallen onder Wet Natuurbescherming [paragraaf 3.3](#)

Deze soortenlijst is limitatief benoemd in een [Bijlage](#) op de wet.

## Aantal soorten

Het totaal aantal soorten per soortgroep per kilometerhok in de periode zoals aangegeven. Meegenomen zijn alle waarnemingen:

- die geheel of gedeeltelijk binnen de selectie liggen;
- die zijn gevalideerd en daarbij de classificatie 'betrouwbaar' hebben meegekregen;
- waarvan de bronhouder heeft aangegeven dat ze uitgeleverd mogen worden.

Indien er een asterisk (\*) in het veld staat betekent dit dat een deel van de waarnemingen pas na expliciete toestemming van de bronhouder mag worden uitgeleverd. Het kan dus zijn dat in de standaardlevering niet alle waarnemingen worden geleverd die optellen tot de beknopte levering. Ook kan het zijn dat deze gegevens later worden geleverd.

## Volledigheid onderzoek

Voor elke soortgroep is een indicatie gegeven hoe volledig een specifiek kilometerhok is onderzocht. Er wordt hierbij gewerkt met een normering in 5 klassen: (1) niet, (2) slecht, (3) redelijk onderzocht, (4) goed onderzocht en (5) onbepaald. De volledigheid van onderzoek wordt geautomatiseerd berekend voor alle soortgroepen, waarbij elk kilometerhok meedraait in een cyclus van berekeningen over geheel Nederland. De doorlooptijd van deze rekencyclus is in de praktijk 2 tot 3 weken voor alle kilometerhokken in Nederland. In de toelichting is per soortgroep aangegeven welke regels hierbij gehanteerd zijn en over welke periode.

[Download de toelichting](#)

## Detailering

Voor elke soortgroep is in de oppervlakteklassen 0-0.25 km<sup>2</sup> en groter dan 1 km<sup>2</sup> bepaald welk aandeel de waarnemingen bezetten. De basis voor deze berekening is het aantal waarnemingen: in de beschouwde periode; dat geheel of gedeeltelijk in het kilometerhok valt; waarvan de bronhouder heeft aangegeven dat ze uitgeleverd mogen worden. De resultaten zijn in de drie genoemde klassen achter elkaar geplaatst en gescheiden door een slash- teken (/).

## Onderzoeksperiode

De onderzoeksperiode betreft voor vrijwel alle beschreven soortgroepen de recente 10 afgeronde veldseizoenen. Alleen voor vaatplanten wordt een langere periode gehanteerd. In de loop van het kalenderjaar wordt de beschouwde periode dus steeds iets langer.

**BIJLAGE 3:**





**Foto 1**



**Foto 2**



**Foto 3**



**Foto 4**



**Foto 5**



**Foto 6**





**Foto 7**



**Foto 8**



**Foto 9**