





Aanduiding	Bestemmingsplan	Voorwaardelijke verplichting	Peildatum
Overige zone – voorwaardelijke verplichting 24	't Holland 7/7a, Hooge Mierde	<p>Het is verboden de bouwwerken conform de bestemming te gebruiken indien:</p> <p>Sloop overtollige bebouwing de overtollige bebouwing niet op 1 januari 2024 gesloopt is. Onder overtollige bebouwing wordt verstaan de te slopen agrarische bedrijfsbebouwing zoals aangegeven in bijgevoegde bijlage.</p> <p>Landschappelijke inpassing de landschappelijke inpassing niet binnen 3 plantseizoenen na inwerkingtreding van het bestemmingsplan is gerealiseerd en duurzaam in stand wordt gehouden. Onder landschappelijke inpassing wordt verstaan de groene inpassing zoals aangegeven in bijgevoegde bijlage.</p> <p>Bodemonderzoek er niet een eindsituatie bodemonderzoek voor de gehele bedrijfslocatie aan het bevoegd gezag is overlegd en akkoord bevonden.</p>	Datum vaststelling: 28 september 2021

BIJLAGE 2: TE SLOPEN BEBOUWING




Legenda

-  Plangebied
 -  Te slopen bebouwing
 -  Te behouden bedrijfsbebouwing
- 0 10 20 40 Meters ^N
1:1.000 



Legenda

Bestaande beplanting mag behouden blijven. Bij vervangende beplanting keuze uit één of meerdere plant- en boomsoorten per landschapselement:

- 
Boomweide
(notenboom, linde of hoogstam / plantverband 8 x 8 m)
- 
Geschoren haag
(beuk, haagbeuk, meidoorn / 4 stuks per meter / breedte min. 1 meter)
- 
Houtsingel
(struikvormers: vuilboom, hondsroos, sleedoorn, hazelaar, kardinaalsmuts, hulst / boomvormers: veldesdoorn, zomereik, grove den / plantverband 1,5 x 1,5 m / breedte min. 5 meter)
- 
Houtsingel
(struikvormers: vuilboom, hondsroos, sleedoorn, hazelaar, kardinaalsmuts, hulst / boomvormers: zomereik, grove den / plantverband 1,5 x 1,5 m / breedte min. 6,5 meter)

