

Aanduiding	Bestemmingsplan	Voorwaardelijke verplichting	Peildatum
Wetgevingszone – voorwaardelijke verplichting 7	Buitengebied 2009, herziening Meirweg 3	Gebruik van het bouwperceel zoals vastgelegd in het bestemmingsplan is toegestaan, mits de landschappelijke inpassing conform het landschappelijk inpassingsplan, maximaal 12 maanden na voltooiing van de nieuwe bedrijfsbebouwing is aangelegd en vervolgens aldus in stand wordt gehouden	Datum vaststelling: 12 maart 2019

Legenda:

 Bossingel

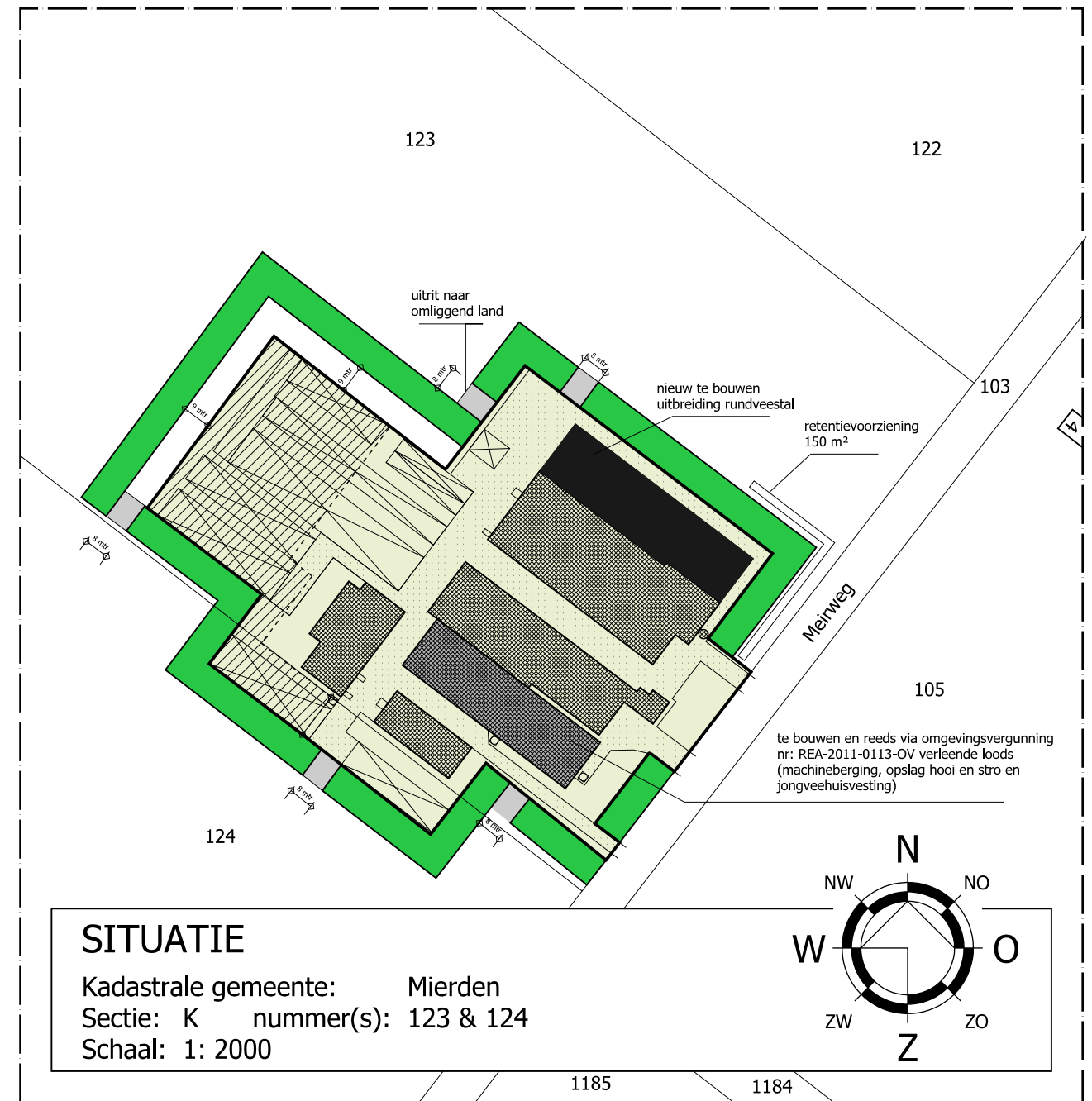
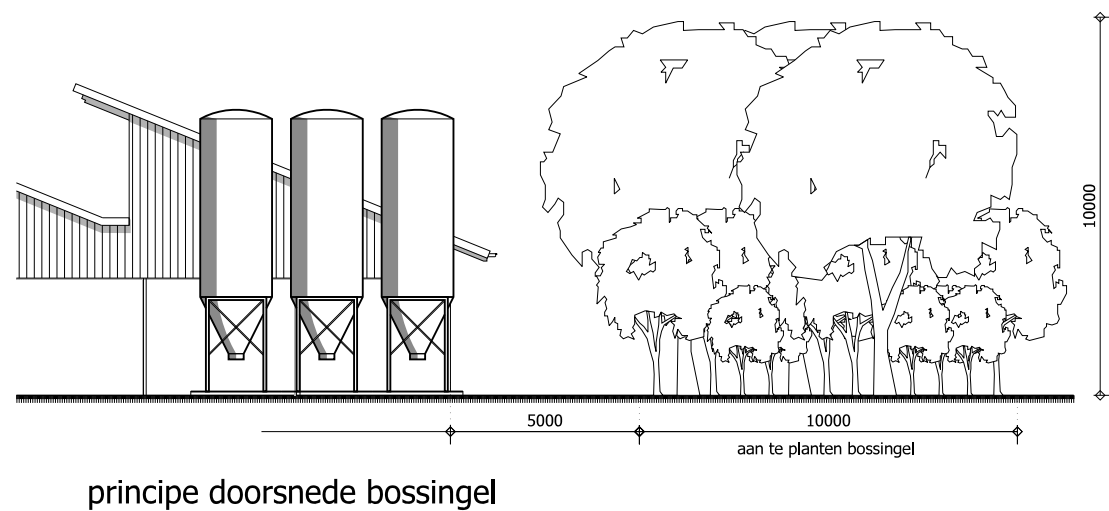
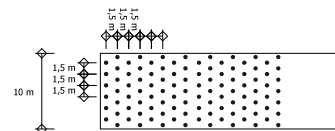
Plantsamenstelling

A. Bossingel			
plantmateriaal:	m ²	st / m ²	aantal
20% Zomereik (<i>Quercus robur</i>)	5.900	0,6	3.540
10% Wilde lijsterbes (<i>Sorbus aucuparia</i>)			708
25% Zwarte eis (<i>Ainus glutinosa</i>)			354
25% Gewone vogelkers (<i>Prunus padus</i>)			885
10% Gelderse roos (<i>Viburnum opulus</i>)			885
10% Rode kornoelje (<i>Cornus sanguinea</i>)			354

Totaal opp. landschappelijke inpassing	
	m ²
Binnen bouwvlak	0
Buiten bouwvlak	5.900
Totaal opp. landschappelijke inpassing	5.900

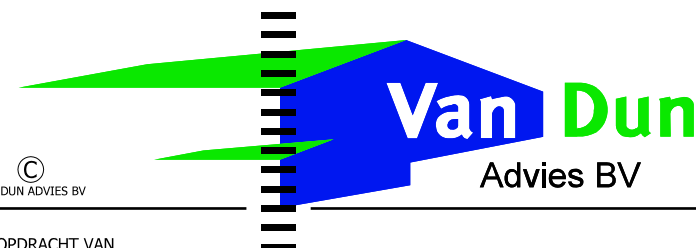
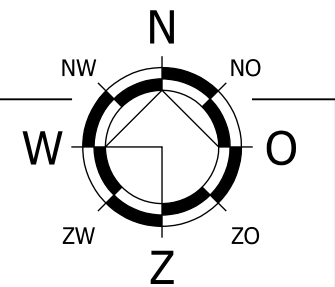
Plantafstanden:

Bossingel:



SITUATIE

Kadastrale gemeente: Mierden
 Sectie: K nummer(s): 123 & 124
 Schaal: 1: 2000



Dorpsstraat 54
 5113 TE ULICOTEN
 Tel.: (013) 519 94 58
 Fax: (013) 519 97 27

Postel 8
 5711 ET SOMEREN
 Tel.: (0493) 745 015

www.vandunadvies.nl

info@vandunadvies.nl

IN OPDRACHT VAN	PROJECT		07218-029	WIJZIGINGEN
A.P.H. Coolen	TEKENAAR	RH	1 ^e	22-01-2018
Meirweg 3	SCHAAL	1:2000	2 ^e	09-07-2018
5094 BE Lage Mierde	BLAD	1-01	3 ^e	.
TELEFOON 013-509 1367	DATUM	09-11-2017	4 ^e	.
TEKENING situatie	ONDERWERP Landschappelijke inpassing aan de Meirweg 3 te Lage-Mierde			