



Quickscan flora en fauna

Groeskuilenstraat 83 te Gemert

Rapportnummer 20-0448





Quickscan flora en fauna

Groeskuilenstraat 83 te Gemert

16 maart 2021

Rapportnummer: P20-0448

Opdrachtgever:

Uitgevoerd door:

Veldonderzoek:

Auteur:

Kwaliteitscontrole:



Inhoud

1	Inleiding	3
1.1	Aanleiding	3
1.2	Doel	3
1.3	Geldigheid onderzoek	3
1.4	Zorgplicht	4
1.5	Leeswijzer	4
2	Plangebied	5
2.1	Ligging en beschrijving plangebied	5
2.2	Voorgenomen plannen	7
3	Methode	8
4	Natuurwaarden	9
4.1	Beschermde gebieden	9
4.2	Beschermde soorten	11
4.2.1	Flora	11
4.2.2	Vlinders en libellen	11
4.2.3	Kevers en weekdieren	12
4.2.4	Vissen	13
4.2.5	Amfibieën en reptielen	13
4.2.6	Vogels	14
4.2.7	Zoogdieren	15
5	Conclusies	17
5.1	Beschermde gebieden	17
5.2	Beschermde soorten	17
5.3	Advies en aanbevelingen	19
5.4	Gevolgen voor (het tijdpad van) de voorgenomen plannen	19
	Geraadpleegde bronnen	20

Bijlagen

Bijlage 1 Wet- en regelgeving

1 Inleiding

1.1 Aanleiding

Initiatiefnemer is voornemens het perceel aan Groeskuilenstraat 83 te Gemert op te splitsen in twee bouwkavels. De woning op de noordelijke kavel blijft staan, later wordt een woning gebouwd op de zuidelijke kavel. Ten behoeve van de planologische procedure is het noodzakelijk een quickscan flora en fauna uit te voeren. Door middel van de quickscan wordt in beeld gebracht of de ontwikkeling in strijd is met de natuurwetgeving en hoe eventuele strijdigheid met de wet voorkomen kan worden.

1.2 Doel

Het doel van het onderliggende onderzoek is te bepalen of de wijzigingen binnen het plangebied mogelijk leiden tot overtreding van de natuurwetgeving. Voor soortbescherming en gebiedsbescherming is sinds 1 januari 2017 de Wet natuurbescherming (Wnb) van belang. Daarnaast is gebiedsbescherming vastgelegd in het Natuurnetwerk Nederland (NNN) (voorheen EHS genoemd). In bijlage 1 wordt deze wet- en regelgeving uitgebreid beschreven.

Het in deze rapportage beschreven onderzoek stelt de (mogelijke) aanwezigheid van beschermde soorten die zijn opgenomen in paragraaf 3.1, 3.2 en 3.3 van de Wet natuurbescherming vast. Tevens beoordelen we op welke wijze en in welke mate de voorgenomen ontwikkeling invloed kan hebben op het eventueel voorkomen van beschermde soorten. Op basis van de resultaten kan worden vastgesteld welke maatregelen getroffen en vervolgstappen genomen dienen te worden om te voorkomen dat in strijd met de natuurwetgeving zal worden gehandeld. Aanvullend zal worden bepaald of voorgenomen ontwikkelingen effect hebben op de beschermde natuurwaarden van nabijgelegen natuurgebieden.

1.3 Geldigheid onderzoek

Dit onderzoek is uitgevoerd conform de landelijk geldende richtlijnen. De bevoegde gezagen (provincies) hanteren de volgende definitie voor de geldigheid van onderzoeken naar beschermde soorten: "Onderzoeksgegevens mogen maximaal drie jaar oud zijn in gebieden waar weinig of geen ruimtelijke of kwalitatieve veranderingen zijn opgetreden in de afgelopen drie jaar. In gebieden waar dit niet voor geldt, moeten de gegevens recenter zijn.". Dit rapport gaat in op de effecten van de ontwikkeling zoals beschreven in hoofdstuk 2.2. Wijzigingen of aanpassingen in de ontwikkeling kunnen leiden tot andere conclusies ten aanzien van de effecten op beschermde soorten en gebieden.

1.4 Zorgplicht

Voor alle in het wild levende planten en dieren, ook de niet wettelijk beschermde soorten, kent de Wet natuurbescherming een zorgplicht. Deze zorgplicht houdt in dat een ieder voldoende zorg in acht moet nemen voor de in het wild levende planten en dieren, alsmede voor hun directe leefomgeving. Dit betekent dat handelingen (of het nalaten hiervan) waarvan men weet, of redelijkerwijs kan vermoeden, dat ze nadelig zijn voor planten en/of dieren, niet mogen worden uitgevoerd.

1.5 Leeswijzer

In hoofdstuk 2 wordt een beschrijving gegeven van het plangebied en de voorgenomen ontwikkelingen. In hoofdstuk 3 wordt de gebruikte onderzoeksmethode besproken. De mogelijke aanwezigheid van beschermde soorten en gebieden en de effecten van de geplande ingrepen op aanwezige beschermde natuurwaarden worden beschreven in hoofdstuk 4. In dit hoofdstuk wordt tevens ingegaan op de mogelijke noodzaak tot het treffen van mitigerende maatregelen. In het laatste hoofdstuk zijn de conclusies, adviezen en vervolgstappen uiteengezet.

2 Plangebied

2.1 Ligging en beschrijving plangebied

Het plangebied ligt aan de Groeskuilenstraat 83 in de bebouwde kom van Gemert. Het plangebied bestaat uit de zuidelijke kavel; de tuin behorende tot het woonhuis. In de tuin staan een grote schuur en een klein tuinhuisje. De grote schuur heeft een pannendak, mogelijk een spouw maar geen stootvoegen. Naast erfverharding is ook tuinbeplanting aanwezig in de tuin, namelijk tuinplanten, struiken en bomen zonder holtes. In het plangebied liggen grote hopen met snoeiafval, takken en bladeren. Om het plangebied heen staat een hek.

De ligging van het plangebied in de bredere omgeving is weergegeven in figuur 1. De globale begrenzing van het onderzoeksgebied is weergegeven in figuur 2. Op pagina's 6 en 7 is een foto-impressie van het plangebied opgenomen.



Figuur 1. Ligging plangebied (gele lijn) (bron: PDOK Viewer)



Figuur 2. Globale begrenzing plangebied zuidelijke deel (gele lijn) en afbakening van het noordelijke perceel (gele onderbroken lijn) (bron: PDOK Viewer)



Foto 1. Oostzijde van de schuur



Foto 2. Westzijde van de schuur



Foto 3. Binnen in de schuur



Foto 4. Het westen van de tuin



Foto 5. Het oosten van de tuin



Foto 6. Het oosten van de tuin

2.2 Voorgenomen plannen

De initiatiefnemer is voornemens het perceel aan Groeskullenstraat 83 te Gemert op te splitsen in twee bouwkavels. Op het noordelijke kavel staat een woonhuis, dit blijft behouden. Op het zuidelijke kavel, momenteel ingericht als tuin, wordt later een woning gebouwd. Op dit zuidelijke kavel wordt de vegetatie verwijderd en de schuur en het tuinhuisje worden gesloopt. Tijdens het veldbezoek is in het plangebied al een grote hoop met snoeiafval aangetroffen.

3 Methode

In het kader van deze quickscan heeft een bronnenonderzoek plaatsgevonden waarbij gekeken is naar gebiedsgerichte bescherming en mogelijke aanwezigheid van beschermde soorten in het plangebied. Voor het soortenonderzoek is gebruikgemaakt van gegevens van de Nationale Databank Flora en Fauna (NDFF), de websites Vlinderstichting.nl, Waarneming.nl, EIS-nederland.nl, Zoogdiervereniging.nl en Verspreidingsatlas.nl en diverse verspreidingsatlassen.

Voor de gebiedsgerichte bescherming is gekeken naar de aanwezigheid van relevante natuurterreinen in de omgeving. De ligging van Natura 2000-gebieden (o.a. Habitat- en Vogelrichtlijngebieden) en het Natuurnetwerk Nederland in de nabijheid van het plangebied zijn onderzocht.

Daarnaast heeft een veldbezoek plaatsgevonden waarbij alle op de locatie aanwezige habitats zijn opgenomen. De aanwezigheid van deze habitats vormt de basis voor de mogelijkheid tot het voorkomen van beschermde soorten. Naast de habitats zijn directe en indirecte aanwijzingen opgenomen die duiden op het voorkomen van beschermde soorten. Dergelijke aanwijzingen zijn bijvoorbeeld het fysiek aantreffen van exemplaren van soorten en het aantreffen van holen, uitwerpselen, prooiresten, vraat-, loop- en veegsporen. Deze waarnemingen zijn bij de beoordeling betrokken. De aanwezige habitats zijn vergeleken met de habitateisen van beschermde planten- en diersoorten. Op basis van deze vergelijking en expert judgement is beoordeeld welke van deze soorten in het plangebied kunnen voorkomen. Ook is gekeken of binnen het plangebied invasieve exoten voorkomen.

Een veldbezoek voor een quickscan flora en fauna is nadrukkelijk geen volledige inventarisatie. Dat betekent dat op basis van het veldbezoek het voorkomen van beschermde soorten niet per definitie is uit te sluiten.

De bevindingen van het veldbezoek en het literatuuronderzoek zijn vervolgens gebundeld in deze rapportage.

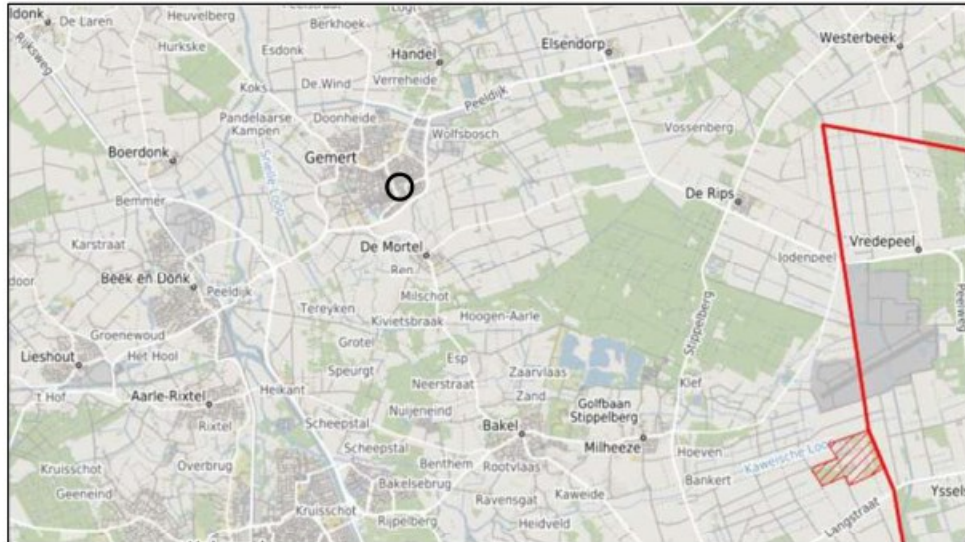
Het veldbezoek dat voor dit onderzoek is uitgevoerd, heeft plaatsgevonden op 14 januari 2021 in de ochtend onder de volgende weersomstandigheden: zwaar bewolkt, droog, windkracht 2 en circa 1 °C.

4 Natuurwaarden

4.1 Beschermd gebied

Natura 2000

Uit de kaarten van de kaartendatabase van de provincie Noord-Brabant blijkt dat het dichtstbijzijnde Natura 2000-gebied op circa 11,2 kilometer afstand ten zuidoosten van het plangebied ligt, zie figuur 4. Dit betreft het Natura 2000-gebied Deurnsche Peel & Mariapeel.



Figuur 4. Ligging plangebied (zwarte cirkel) ten opzichte van de dichtstbijzijnde Natura 2000-gebieden (rood gearceerd) (dikke rode lijn is provinciegrens) (bron: kaartbank.brabant.nl/viewer/app/natuurbeheerplan)

Effectbeoordeling

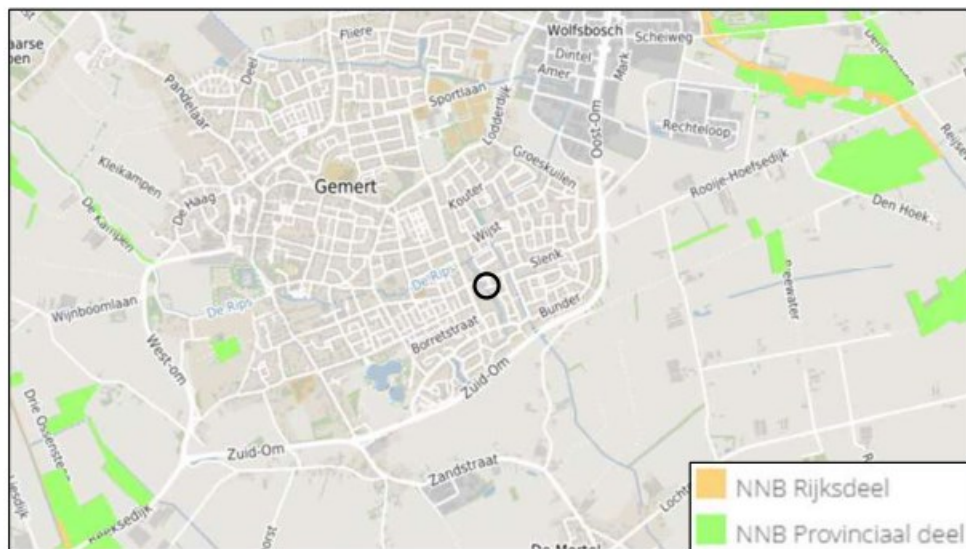
Doordat het plangebied buiten het Natura 2000-gebied ligt, kunnen alleen effecten optreden als gevolg van externe werking. Gezien de relatief grote afstand tot het meest nabijgelegen Natura 2000-gebied is het redelijkerwijs uit te sluiten dat negatieve effecten ontstaan op Natura 2000-gebied als gevolg van effecten van verdroging, versnippering en verstoring door licht, geluid en trilling door de voorgenomen plannen.

Als gevolg van de sloop- en bouwwerkzaamheden en het gebruik van het nieuwe woonhuis in het plangebied zal sprake zijn van een toename van stikstofemissie. Depositie van stikstof op Natura 2000-gebieden kan negatieve effecten tot gevolg hebben op de natuurwaarden. De hoeveelheid stikstofdepositie als gevolg van de sloop- en bouwphase en gebruiksfase in voorgenomen plannen op Natura 2000-gebieden moet worden bepaald middels een stikstofberekening met het programma AERIUS Calculator. De resultaten van de berekening moeten vervolgens ecologisch worden beoordeeld om te toetsen of sprake is van (significant) negatieve effecten.

Natuurnetwerk Nederland (NNN)

Natuurgebieden in Nederland zijn erg versnipperd. Het Natuurnetwerk Nederland (NNN; in provincie Noord-Brabant bestaande uit het rijksdeel en het provinciaal deel) heeft als doel om natuurgebieden te vergroten en met elkaar te verbinden. Het netwerk moet natuurgebieden beter verbinden met elkaar en met het omringende agrarisch gebied. Vanaf 2014 zijn de provincies verantwoordelijk voor het Natuurnetwerk Nederland.

Uit de kaart natuurbeheerplan op de website van de provincie Noord-Brabant, blijkt dat het plangebied geen deel uitmaakt van het NNN. Het dichtstbijzijnde gebied wat deel uitmaakt van het NNN rijksdeel ligt op circa 1,6 kilometer ten noordoosten van het plangebied. Het dichtstbijzijnde gebied wat deel uitmaakt van het NNN provinciaal deel ligt op circa 1,0 kilometer ten oosten van het plangebied. De ligging van het NNN in de omgeving van het plangebied is weergegeven in figuur 5.



Figuur 5. Ligging plangebied (zwarte cirkel) ten opzichte van het NNN

(bron: kaartbank.brabant.nl/viewer/app/natuurbeheerplan)

Effectbeoordeling

Het plangebied behoort niet tot het NNN. Gezien de relatief grote afstand tussen het plangebied en het NNN, tussenliggende bebouwing en infrastructuur is het uit te sluiten dat de voorgenomen plannen een (significant) negatief effect hebben op de wezenlijke kenmerken en waarden van het NNN.

Conclusie

Gezien de relatief grote afstand tot het dichtstbijzijnde Natura 2000-gebied (11,2 kilometer) is het redelijkerwijs uit te sluiten dat negatieve effecten ontstaan op Natura 2000-gebieden – uitgezonderd stikstof - als gevolg van de voorgenomen plannen. Een negatief effect als gevolg van de stikstof die vrijkomt gedurende de sloop- en bouwfase en gebruiksfase op Natura 2000-gebieden kan op voorhand niet worden uitgesloten, derhalve dient een AERIUS-calculatie te worden uitgevoerd.

De voorgenomen plannen hebben door de relatief grote afstand geen (significant) negatief effect op de wezenlijke kenmerken en waarden van het NNN.

4.2 Beschermde soorten

Deze paragraaf beschrijft het mogelijk voorkomen van beschermde soorten in het plangebied. Per soortgroep wordt beschreven welke soorten worden verwacht, wat de mogelijke effecten van de ingreep zijn en of het nemen van mitigerende maatregelen nodig is.

4.2.1 Flora

Uit de gegevens van de NDFF blijkt dat in de omgeving van het plangebied geen beschermde plantensoorten zijn aangetroffen.


Het plangebied bestaat uit een tuin met tuinbeplanting in de bebouwde kom. Het ontbreekt in het plangebied aan geschikt habitat voor beschermde plantensoorten. Het voorkomen van beschermde plantensoorten is zodoende uit te sluiten.

4.2.2 Vlinders en libellen

Vlinders

Uit gegevens van de NDFF en De Vlinderstichting blijkt dat op een afstand van twee tot vijf kilometer afstand van het plangebied bruine eikenpage, grote vos, kleine ijsvogelvlinder (alle §3.3 Wnb) en teunisbloempijlstaart (§3.2 Wnb) zijn waargenomen.

- + Bruine eikenpage is een vrij zeldzame standvlinder die lokaal voorkomt op de hogere zandgronden in het binnenland, de duinen en Zuid-Limburg. Waardplant voor de rups is (zomer)eik. De soort komt voor in bosranden, open bospaden, eikenhakhout, kapvlakten in eikenbossen en jonge eikenaanplant.
- + Grote vos is een zeldzame en kwetsbare soort die voorkomt in vochtige, open bossen, bosranden, boomgaarden en andere plekken met grote vrijstaande bomen. De waardplanten van deze soort zijn vooral iep, maar ook zoete kers en sommige wilgensoorten.
- + Kleine ijsvogelvlinder is een kwetsbare standvlinder die in het zuidwesten van Nederland voorkomt in gevarieerde, vochtige gemengde bossen of loofbossen, zoals elzenbroekbos. De waardplanten van deze soort is wilde kamperfoelie; soms rode kamperfoelie of gecultiveerde kamperfoelie.
- + Teunisbloempijlstaart is een zeldzame soort die voorkomt in open plekken in vochtige bossen, bosranden en warme open plaatsen. De waardplanten zijn wilgenroosje, teunisbloem, bastaardwederik en kattenstaart.



In het plangebied ontbreken het geschikte habitat en de geschikte waardplanten voor deze en andere beschermde vlinders. Daarom is het voorkomen van beschermde vlindersoorten uitgesloten.

Libellen

Uit de gegevens van de NDFF en De Vlinderstichting blijkt dat op een afstand van twee tot vijf kilometer van het plangebied beekrombout, bosbeekjuffer, gewone bronlibel (alle §3.3 Wnb) en gevlekte witsnuitlibel (§3.2 Wnb) zijn waargenomen.

Binnen het plangebied is geen permanent oppervlaktewater aanwezig en daardoor ontbreekt het aan geschikt voortplantingshabitat voor libellen. Het voorkomen van essentieel habitat van (beschermde) libellen in het plangebied is uit te sluiten.

4.2.3 *Kevers en weekdieren*

Volgens de gegevens van de NDFF en EIS Nederland komen geen beschermde kevers en weekdieren voor in de omgeving van het plangebied. Voor de beschermde kevers en weekdieren zijn weinig verspreidingsgegevens bekend, daarom wordt in deze paragraaf van alle beschermde kevers en weekdieren beoordeeld of ze in het plangebied kunnen voorkomen.

- + Vliegend hert (§3.3 Wnb) komt voor in (oude) eikenbossen, dit habitat is binnen het plangebied niet aanwezig. Het voorkomen van deze soort in het plangebied is uit te sluiten.
- + De beschermde houtkevers; vermiljoenkever, heldenbok en juchtleerkever (alle §3.2 Wnb) zijn afhankelijk van oude, holle of vrijstaande bomen of (natte) gebieden met veel dood hout. Deze habitattypen zijn niet aanwezig in het plangebied. Het voorkomen van deze beschermde houtkevers in het plangebied kan daarom worden uitgesloten.
- + De beschermde waterkevers brede geelrandwaterroofkever en gestreepte waterroofkever (beide §3.2 Wnb) zijn voor het voorkomen afhankelijk van grote wateren. Het ontbreekt binnen het plangebied aan permanent oppervlaktewater en daarom is het voorkomen van beschermde waterkevers in het plangebied uitgesloten.
- + De aquatische slakkensoort platte schijfhoren (§3.2 Wnb) is afhankelijk van de aanwezigheid van heldere, schone wateren met waterplanten. Bataafse stroommossel (§3.2 Wnb) is een soort die voorkomt in stromend water (rivieren of beken). Deze soort is al 50 jaar niet meer waargenomen in Nederland. Vanwege het ontbreken van permanent oppervlaktewater in het plangebied is het voorkomen van platte schijfhoren en Bataafse stroommossel uitgesloten.

In het plangebied ontbreken geschikte habitats voor de beschermde soorten kevers en weekdieren. Het voorkomen van deze soorten in het plangebied is derhalve uit te sluiten.

4.2.4 Vissen

Uit de gegevens van de NDFF blijkt dat in de omgeving van het plangebied geen beschermde vissoorten zijn waargenomen.

Vanwege het ontbreken van permanent oppervlaktewater is het voorkomen van (beschermde) vissoorten in het plangebied uit te sluiten.

4.2.5 Amfibieën en reptielen

Amfibieën

Uit gegevens van RAVON, de NDFF en De amfibieën en reptielen van Nederland (Creemers & Van Delft, 2009) blijkt dat binnen één kilometer afstand van het plangebied Alpenwatersalamander, bruine kikker en gewone pad (alle §3.3 Wnb) zijn waargenomen. Op een afstand van één tot twee kilometer van het plangebied is bastaardkikker (§3.3 Wnb) waargenomen.

In het plangebied is geen oppervlaktewater aanwezig en daardoor ontbreekt het aan voortplantingshabitat voor amfibieën. Mogelijk kan de sloot ten westen van het plangebied worden gebruikt als voortplantingshabitat door algemene amfibiesoorten. Het plangebied is wel geschikt als land- en overwinteringshabitat voor algemene en niet-kritische soorten.

Alpenwatersalamander, bastaardkikker, bruine kikker en gewone pad kunnen zich verschuilen tussen de struiken en kruidachtige vegetatie in de tuin, in vochtige donkere hoekjes van het tuinhuisje en tussen de opgeslagen materialen, takken- en bladhopen.

Reptielen

Uit gegevens van RAVON, de NDFF en De amfibieën en reptielen van Nederland (Creemers & Van Delft, 2009) blijkt dat binnen één kilometer afstand van het plangebied hazelworm (§3.3 Wnb) is waargenomen.


Het ontbreekt binnen het plangebied aan geschikt habitat voor hazelworm en andere reptielsoorten. Reptielen komen met name voor in heidegebieden, bossen, veengebieden en andere natuurlijke habitats. Door de ligging van het plangebied in de bebouwde kom is het voorkomen van beschermde reptielensoorten in het plangebied uit te sluiten.

Effectbeoordeling

Bij het verwijderen van de planten in de tuin, het verwijderen van takken- en bladhopen en het slopen van het tuinhuisje kan het land- en overwinteringshabitat van bastaardkikker, bruine kikker, gewone pad en Alpenwatersalamander worden vernietigd en individuen worden verstoord of verwond.

Mitigerende maatregelen

Voor bastaardkikker, bruine kikker en gewone pad geldt bij ruimtelijke ingrepen in de provincie Noord-Brabant een vrijstelling van de



verbodsbepalingen van de Wet natuurbescherming. Voor het verstoren van deze soorten hoeft geen ontheffing te worden aangevraagd. Wel geldt altijd de Algemene zorgplicht, zie §1.4. Om het voorkomen van dieren te voorkomen kan bij het verwijderen van de vegetatie en de takken- en bladhopen één kant op worden gewerkt, zodat aanwezige dieren kunnen vluchten. Geadviseerd wordt bij het verwijderen van de planten in de tuin, het verwijderen van takken- en bladhopen en het slopen van het tuinhuisje buiten de overwinteringsperiode van amfibieën te werken.

Voor Alpenwatersalamander geldt deze vrijstelling niet. Onder de Wet Natuurbescherming mag voor Alpenwatersalamander gebruik worden gemaakt van een goedgekeurde gedragscode. In dit geval dient gewerkt te worden volgens de gedragscode soortbescherming gemeenten voor Ruimtelijke ontwikkeling of inrichting en Bestendig beheer of onderhoud (2020). Voor het zorgvuldig handelen dient de volgende periode en werkwijze te worden gehanteerd:

- + Het verwijderen van de opgestapelde materialen, rommelhoekjes en de takken- en bladhopen vindt plaats in de periode buiten de overwinteringsperiode van deze soort. Dit betekent dat deze werkzaamheden mogen worden uitgevoerd in de periode half maart tot half oktober. Houd hierbij wel rekening met het broedseizoen van vogels (half maart tot en met juli). Zie hiervoor §4.2.6.

4.2.6 Vogels

Uit gegevens van de NDFB blijkt dat de volgende vogelsoorten met jaarrond beschermde nesten zijn waargenomen in de wijde omgeving van het plangebied: boomvalk, buizerd, gierzwaluw, grote gele kwikstaart, havik, huismus, roek, slechtvalk, sperwer, steenuil en wespandief (alle §3.1 Wnb).

De schuur in het plangebied biedt mogelijk nestgelegenheid voor huismus en gierzwaluw. Deze soorten kunnen onder de dakpannen een nest maken. Huismussen gebruiken vaak de dakgoot om onder de pannen te komen, gierzwaluw kunnen via de overhangende dakpannen aan de kopse kant van de schuur onder de dakpannen komen. Het plangebied kan door de grote hoeveelheid dekking die het biedt een essentieel habitat vormen voor huismussen.

De bomen en struiken in het plangebied bieden voor algemene vogelsoorten geschikte nestgelegenheid. Ook kan het plangebied door vogels worden gebruikt als foerageergebied.

Effectbeoordeling

Bij het snoeien of kappen van bomen en struiken kunnen nesten worden vernietigd en broedende vogels worden verstoord. Gedurende het broedseizoen zijn nesten strikt beschermd.



In de tuinen in de directe omgeving van het plangebied is en blijft voldoende geschikt foeragegebied aanwezig voor vogels. De voorgenomen plannen hebben daardoor geen negatief effect op het foeragegebied van algemene vogels.

Bij het slopen van de schuur kunnen nesten van huismus en gierzwaluw worden vernietigd en bij het verwijderen van de bomen en struiken kan essentieel habitat van huismussen verdwijnen. Dit zijn overtredingen van de Wet natuurbescherming; nesten en essentieel leefgebied van huismus en nesten van gierzwaluw zijn jaarrond beschermd.

Mitigerende maatregelen

Het snoeien of kappen van bomen en struiken (indien nodig) dient te worden uitgevoerd wanneer geen broedgeval aanwezig is en buiten het broedseizoen van vogels (afhankelijk van de uitkomsten van het nader onderzoek naar huismus). Het broedseizoen loopt globaal van half maart tot en met juli. In het kader van de Wet natuurbescherming wordt voor het broedseizoen echter geen standaardperiode gehanteerd.

Nader onderzoek dient te worden uitgevoerd naar huismus en gierzwaluw in het plangebied in de periode april t/m juli.

4.2.7 Zoogdieren

Vleermuizen


Uit de Atlas van de Nederlandse vleermuizen (1997), Korsten en Regelink (2010) en gegevens van de NDFF blijkt dat de soorten baardvleermuis, franjestaart, gewone dwergvleermuis, gewone grootoorvleermuis, laatvlieger, meervleermuis, rosse vleermuis, ruige dwergvleermuis en watervleermuis (alle §3.2 Wnb) voorkomen in de wijde omgeving van het plangebied.

In het dak van de schuur zitten verschillende openingen, bijvoorbeeld tussen loodslabben en dakpannen, en bij de overhangende dakpannen aan de kopse kanten van de schuur. Dit zijn openingen die vleermuizen kunnen gebruiken als toegang tot verblijfplaats in het dak of de muren van de schuur.

Het plangebied kan door vleermuizen worden gebruikt als foeragegebied. In het plangebied zijn geen lijnvormige elementen aanwezig (zoals watergangen en laanbomen) die gebruikt kunnen worden als vliegroute.

Overige zoogdieren

Uit gegevens van de NDFF blijkt dat binnen één kilometer afstand van het plangebied de volgende soorten zijn waargenomen: algemene spits-, woel- en ware muizensoorten, egel, haas, konijn en vos (alle §3.3 Wnb). Op een afstand van één tot twee kilometer van het plangebied zijn eekhoorn, ree en steenmarter waargenomen (alle §3.3 Wnb). Op een afstand van twee tot vijf kilometer van het plangebied zijn bunzing, das, wezel, wild zwijn (alle §3.3 Wnb) en bever (§3.2 Wnb) waargenomen.



Het plangebied is geschikt als (onderdeel van het) leefgebied voor algemene muizensoorten en egel, mogelijk zijn van deze soorten ook verblijfplaatsen aanwezig.

Voor steenmarter en bunzing is het hek rond het plangebied geen grote barrière, ze zouden de tuin binnen kunnen komen. In het plangebied zijn geen sporen van maters aangetroffen en geen potentiële verblijfplaatsen. Mogelijk komen steenmarter en bunzing incidenteel in het plangebied. Het plangebied vormt voor deze soorten geen essentieel onderdeel van het leefgebied.

Voor diersoorten vos, ree is het plangebied niet of slecht toegankelijk door het hek dat rond de tuin staat. Konijn zal het plangebied incidenteel passeren. Het plangebied is geen essentieel onderdeel van het leefgebied voor konijn, buiten het plangebied zijn voldoende alternatieven aanwezig. Voor haas, eekhoorn, das, wezel, wild zwijn en bever is het plangebied door de ligging in de bebouwde kom en het ontbreken van voldoende grote bomen en structuurrijk, kleinschalig (cultuur)landschap ongeschikt als leefgebied.

Effectbeoordeling

In de tuinen in de directe omgeving van het plangebied is en blijft voldoende geschikt foerageergebied aanwezig voor vleermuizen. De voorgenomen plannen hebben derhalve geen negatief effect op het foerageergebied van vleermuizen.

Bij het slopen van de schuur kunnen verblijfplaatsen van vleermuizen worden vernietigd. Dit is een overtreding van de Wet natuurbescherming; verblijfplaatsen van vleermuizen zijn jaarrond beschermd.

Bij het verwijderen van de planten en takken- en bladhopen uit de tuin kunnen verblijfplaatsen van algemene muizensoorten en egel worden vernietigd en individuen worden verstoord.

Mitigerende maatregelen

Nader onderzoek dient te worden uitgevoerd naar vleermuizen in het plangebied. Het onderzoek dient te worden gedaan naar de gebouwbewonende vleermuizen gewone dwergvleermuis, ruige dwergvleermuis, laatvlieger en gewone grootoorvleermuis.

Voor algemene spits-, woel- en ware muizensoorten en egel geldt in de provincie Noord-Brabant in het kader van ruimtelijke ontwikkeling een vrijstelling van de verbodsbepalingen van de Wet natuurbescherming. Voor het verstoren van deze soorten hoeft geen ontheffing te worden aangevraagd. Wel geldt altijd de Algemene zorgplicht, zie §1.4. Om het verwonden van dieren te voorkomen kan bij het verwijderen van de vegetatie één kant op worden gewerkt, zodat aanwezige dieren kunnen vluchten. Egels zijn tijdens de winterrustperiode erg kwetsbaar, aangeraden wordt de takken- en bladhopen uit de tuin te verwijderen buiten de periode van december tot en met april.

5 Conclusies

5.1 Beschermde gebieden

Gezien de relatief grote afstand tot het dichtstbijzijnde Natura 2000-gebied (11,2 kilometer) is het redelijkerwijs uit te sluiten dat negatieve effecten ontstaan op Natura 2000-gebieden (uitgezonderd stikstof) als gevolg van de voorgenomen plannen. Een negatief effect als gevolg van de stikstof die vrijkomt gedurende de sloop- en bouwfase en gebruiksfase op Natura 2000-gebieden kan op voorhand niet worden uitgesloten, derhalve dient een AERIUS-calculatie te worden uitgevoerd.

De voorgenomen plannen hebben door de relatief grote afstand geen (significant) negatief effect op de wezenlijke kenmerken en waarden van het NNN.

5.2 Beschermde soorten

In het plangebied komen mogelijk verschillende soorten voor die zijn beschermd onder paragrafen 3.1, 3.2 en 3.3 van de Wet natuurbescherming. Het is uit te sluiten dat in het plangebied beschermde flora, vlinders, libellen, kevers, weekdieren, reptielen en vissen voorkomen. Wel geldt voor alle aanwezige soorten in het plangebied de algemene zorgplicht, zie §1.4 van dit rapport. Tabel 1 geeft een overzicht van de mogelijk aanwezige en aangetroffen beschermde soorten in de omgeving van het plangebied.

Soorten van paragraaf 3.1 van de Wet natuurbescherming

Algemene vogelsoorten kunnen nestgelegenheid vinden in de bomen en struiken. Het plangebied kan door deze soorten ook gebruikt worden als foerageergebied. Door de bomen en struiken te kappen buiten het broedseizoen, en wanneer geen broedgevallen aanwezig zijn worden negatieve effecten op algemene vogelsoorten voorkomen (afhankelijk van de resultaten van het nader onderzoek huismus). In de directe omgeving van het plangebied is voldoende geschikt foerageergebied aanwezig voor vogels, waardoor de voorgenomen plannen geen negatief effect hebben op algemene vogels.

De schuur wordt mogelijk gebruikt door huismus en gierzwaluw als nestgelegenheid. Tevens kan de tuin een essentieel onderdeel vormen van het leefgebied van huismus. Het slopen van de schuur en het verwijderen van de struiken en andere beplanting in de tuin is mogelijk een overtreding van de Wet natuurbescherming. Nader onderzoek dient te worden uitgevoerd naar huismus en gierzwaluw in het plangebied.

Soorten van paragraaf 3.2 van de Wet natuurbescherming

Het plangebied kan worden gebruikt als foerageergebied door vleermuizen. In de omgeving is voldoende alternatief foerageergebied aanwezig. De voorgenomen plannen hebben geen negatief effect op het foerageergebied van vleermuizen. Mogelijk gebruiken gewone dwergvleermuis, ruige dwergvleermuis, laatvlieger en gewone grootoorvleermuis de schuur als verblijfplaats. Het slopen van de schuur is mogelijk een overtreding van de Wet natuurbescherming. Nader onderzoek dient te worden uitgevoerd naar verblijfplaatsen van vleermuizen in het plangebied.

Soorten van paragraaf 3.3 van de Wet natuurbescherming

Alpenwatersalamander, bastaardkikker, bruine kikker en gewone pad kunnen het plangebied gebruiken als land- en overwinteringshabitat. Ze kunnen zich verschuilen tussen de beplanting en de takken- en bladhopen. Voor bastaardkikker, bruine kikker en gewone pad geldt een vrijstelling van de verbodsbepalingen van de Wet natuurbescherming. Voor Alpenwatersalamander geldt deze vrijstelling niet. De beplanting en de takken- en bladhopen dienen te worden verwijderd na de overwinteringsperiode (november – half maart) van amfibieën.

Algemene spits-, woel- en ware muizensoorten en egel kunnen het plangebied gebruiken als onderdeel van het leefgebied en ze kunnen er verblijfplaatsen hebben. Muizen en egels kunnen zich verschuilen tussen de beplanting en de takken- en bladhopen. Voor algemene muizen en egel geldt een vrijstelling van de verbodsbepalingen van de Wet natuurbescherming. Wel geldt altijd de Algemene zorgplicht. Geadviseerd wordt om de takken- en bladhopen te verwijderen na de overwinteringsperiode van egel.

Tabel 1. Overzicht mogelijk aanwezige en aangetroffen beschermde soorten in de omgeving van het plangebied

Soort(groep)	Bescherming	Functie plangebied	Mogelijk effect	Ontheffing nodig	Maatregelen
Vogels	§3.1 Wnb (nest niet jaarrond beschermd)	Nestgelegenheid	Ja	Nee, mits maatregelen worden uitgevoerd	Snoeien en kappen wanneer geen broedgeval aanwezig is en buiten broedseizoen
Huismus	§3.1 Wnb (nest wel jaarrond beschermd)	Functioneel leefgebied en nestgelegenheid	Ja	Mogelijk	Nader onderzoek laten uitvoeren
Gierzwaluw	§3.1 Wnb (nest wel jaarrond beschermd)	Nestgelegenheid	Ja	Mogelijk	Nader onderzoek laten uitvoeren
Vleermuizen	§3.2 Wnb	Verblijfplaatsen	Ja	Mogelijk	Nader onderzoek laten uitvoeren
Alpenwatersalamander	§3.3 Wnb	Land- en overwinteringshabitat	Ja	Nee, mits maatregelen worden uitgevoerd	Verwijderen planten en takken- en bladhopen tussen 15 maart en 15 oktober
Bastaardkikker, bruine kikker, gewone pad	§3.3 Wnb	Land- en overwinteringshabitat	Ja	Nee, algehele vrijstelling	-

Soort(groep)	Bescherming	Functie plangebied	Mogelijk effect	Ontheffing nodig	Maatregelen
Algemene spits-, woel- en ware muizen en egel	§3.3 Wnb	Verblijfplaatsen	Ja	Nee, algehele vrijstelling	-

5.3 Advies en aanbevelingen

Om overtreding van de Wet natuurbescherming te voorkomen dienen de volgende maatregelen en vervolgstappen genomen te worden:

1. Nader onderzoek naar huismus, gierzwaluw en vleermuizen.
2. Afhankelijk van de uitkomsten van dit onderzoek naar huismus worden de bomen en struiken buiten het broedseizoen van vogels gekapt.
3. De takken- en bladhopen worden verwijderd buiten de overwinteringsperiode van Alpenwatersalamander en egel.

5.4 Gevolgen voor (het tijdpad van) de voorgenomen plannen

Nader onderzoek

- + Het onderzoek naar huismus dient te worden uitgevoerd tussen 1 april en 20 juni.
- + Het onderzoek naar gierzwaluw dient te worden uitgevoerd tussen 1 juni en 15 juli.
- + Het onderzoek naar vleermuizen dient te worden uitgevoerd tussen 15 mei en 30 september.

Ontheffing Wet natuurbescherming

- + Indien verblijfplaatsen, nesten en essentieel leefgebied aanwezig zijn in het plangebied dient voorafgaand aan de werkzaamheden een ontheffing van de Wet natuurbescherming te worden aangevraagd bij de provincie Noord-Brabant.
- + De aanvraag kan pas worden ingediend als het nader onderzoek helemaal is afgerond. De gemeente of Omgevingsdienst heeft 26 weken nodig om uw vergunning in orde te maken, gerekend vanaf het moment dat u uw aanvraag heeft ingestuurd. Als u niet alle gevraagde informatie bij uw aanvraag meestuurt, duurt de afhandeling langer.
- + Voor het aanvragen van een ontheffing dient een mitigatieplan/activiteitenplan te worden opgesteld ten behoeve van de verblijfplaatsen van de beschermde soort(en). Het opstellen van een mitigatieplan ongeveer duurt 4 tot 8 weken.
- + Daarnaast dienen tijdig mitigerende maatregelen genomen te worden om een ontheffing te kunnen verkrijgen.

Geraadpleegde bronnen

Literatuur

- + Bos F., M. Bosveld, D. Groenendijk, C. van Swaay, I. Wynhoff, De Vlinderstichting, 2006. De dagvlinders van Nederland, verspreiding en bescherming (Lepidoptera: Hesperioidea, Papilionoidea). Nederlandse Fauna 7. Nationaal Natuurhistorisch Museum Naturalis, KNNV Uitgeverij & European Invertebrate Survey - Nederland, Leiden.
- + Bouwens, S. Provincie Noord-Brabant, 2017. Handreiking Kleine Marters in relatie tot soortbescherming. Zoogdiervereniging - rapport 2017.32.
- + Creemers R.C.M. & J.J.C.W. van Delft (RAVON) (redactie). 2009. De amfibieën en reptielen van Nederland, Nederlandse Fauna 9. Nationaal Natuurhistorisch Museum Naturalis, European Invertebrate Survey Nederland, Leiden.
- + Korsten, E. en Regelink J.R. Herkennen van potentiële vleermuiswaarden: in het kader van quickscans en andere ecologisch vooronderzoek. Zoogdiervereniging - rapport 2010.44. Zoogdiervereniging, Nijmegen.
- + Limpens, H., K. Mostert, W. Bongers, 1997. Atlas van de Nederlandse vleermuizen, onderzoek naar verspreiding en ecologie. KNNV Uitgeverij, Utrecht.
- + Ministerie van Economische Zaken. Brochure: Soortenbescherming bij ruimtelijke ingrepen, lees hier wat de Wet natuurbescherming daarover regelt. Versie 1.3 december 2016.
- + Nederlandse Vereniging voor Libellenstudie, 2002. De Nederlandse libellen (Odonata). Nederlandse Fauna 4. Nationaal Natuurhistorisch Museum Naturalis, KNNV Uitgeverij & European Invertebrate Survey - Nederland, Leiden.

Internet

- + Natura 2000-gebieden, <https://kaartbank.brabant.nl/viewer/app/natuurbeheerplan>, 11-01-2021
- + Natuurnetwerk Nederland, <https://kaartbank.brabant.nl/viewer/app/natuurbeheerplan>, 11-01-2021
- + NDFF - 12-01-2021 14:09:59
- + www.eis-nederland.nl
- + www.vlinderstichting.nl
- + www.waarneming.nl
- + www.zoogdiervereniging.nl
- + www.verspreidingsatlas.nl

Bijlage 1 Wet- en regelgeving

Wet natuurbescherming

In Nederland is de bescherming van natuurwaarden sinds 1 januari 2017 geregeld in de Wet natuurbescherming. Deze wet regelt de bescherming van soorten, gebieden en houtopstanden en vervangt daarmee de Flora- en faunawet, Natuurbeschermingswet 1998 en Boswet. Daarnaast geldt per provincie beleid voor de bescherming van het Natuurnetwerk Nederland (NNN) (voorheen de Ecologische Hoofdstructuur (EHS) genoemd).

Soortbescherming

Op het gebied van soortbescherming is het uitgangspunt van de Wet natuurbescherming dat geen schade mag worden gedaan aan beschermde dieren of planten, tenzij dit uitdrukkelijk is toegestaan; het 'nee, tenzij-principe'.

De Wet natuurbescherming kent een apart beschermingsregime voor soorten van de Vogelrichtlijn, een apart beschermingsregime voor soorten van de Habitatrichtlijn, het Verdrag van Bern en het Verdrag van Bonn en een apart beschermingsregime voor andere soorten, die vanuit nationaal oogpunt beschermd worden. Elk van deze beschermingsregimes kent zijn eigen verbodsbepalingen en vereisten voor vrijstelling of ontheffing van de verboden. De Wet natuurbescherming kent de volgende drie categorieën beschermde soorten:

1. Alle van nature in Nederland in het wild levende vogels beschermd volgens het beschermingsregime van de Europese Vogelrichtlijn;
2. Soorten, niet vogels zijnde, van de Europese Habitatrichtlijn bijlage IV onderdeel a, het Verdrag van Bern bijlage II en het Verdrag van Bonn bijlage I, voor zover hun natuurlijke verspreidingsgebied zich in Nederland bevindt;
3. 'Andere soorten', waaronder soorten die vanuit nationaal oogpunt bescherming behoeven.

De drie beschermingsregimes kennen elk hun eigen verbodsbepalingen. De verbodsbepalingen voor vogels en overige Europese soorten (categorie 1 en 2) zijn letterlijk overgenomen uit respectievelijk de Vogelrichtlijn en de Habitatrichtlijn. Voor de andere, 'nationaal' beschermde soorten (categorie 3) gelden verbodsbepalingen die geïnspireerd zijn op de Habitatrichtlijn, maar in sommige opzichten minder streng zijn. In tabel 1 zijn de verbodsbepalingen per regime weergegeven.

Om af te mogen wijken van de verbodsbepalingen via een ontheffing of vrijstelling moet aan drie criteria zijn voldaan:

- + Er mag alleen van de verbodsbepalingen worden afgeweken als er geen andere bevredigende oplossing voor de handeling mogelijk is;
- + Er moet sprake zijn van een in de wet genoemd belang. De wet geeft voor de verschillende beschermingsregimes aan wat die belangen zijn, zoals ruimtelijke ontwikkeling, volksgezondheid of openbare veiligheid;
- + Er mag geen afbreuk worden gedaan aan de staat van instandhouding van de soort.

Als aan deze drie vereisten voldaan is, kan een ontheffing worden verleend. Voor een aantal handelingen is bovendien vrijstelling mogelijk, bijvoorbeeld in de vorm van een provinciale verordening of een gedragscode.

Tabel 1. Verbodsbepalingen per categorie beschermde soorten

Categorie 1 (§ 3.1 Wnb)	Categorie 2 (§ 3.2 Wnb)	Categorie 3 (§ 3.3 Wnb)
Art 3.1 lid 1 Het is verboden in het wild levende vogels opzettelijk te doden of te vangen	Art 3.5 lid 1 Het is verboden soorten in hun natuurlijke verspreidingsgebied opzettelijk te doden of te vangen	Art 3.10 lid 1a Het is verboden soorten opzettelijk te doden of te vangen
Art 3.1 lid 2 Het is verboden opzettelijk nesten, rustplaatsen en eieren van vogels te vernielen of te beschadigen, of nesten van vogels weg te nemen	Art 3.5 lid 4 Het is verboden de voortplantingsplaatsen of rustplaatsen van dieren te beschadigen of te vernielen	Art 3.10 lid 1b Het is verboden de vaste voortplantingsplaatsen of rustplaatsen van dieren opzettelijk te beschadigen of te vernielen
Art 3.1 lid 3 Het is verboden eieren te rapen en deze onder zich te hebben	Art. 3.5 lid 3 Het is verboden eieren van dieren in de natuur opzettelijk te vernielen of te rapen	-
Art 3.1 lid 4 en lid 5 Het is verboden vogels opzettelijk te storen, tenzij de storing niet van wezenlijke invloed is op de staat van instandhouding van de desbetreffende vogelsoort	Art 3.5 lid 2 Het is verboden dieren opzettelijk te verstoren	-
-	Art 3.5 lid 5 Het is verboden plantensoorten in hun natuurlijke verspreidingsgebied opzettelijk te plukken en te verzamelen, af te snijden, te ontwortelen of te vernielen	Art 3.10 lid 1c Het is verboden plantensoorten in hun natuurlijke verspreidingsgebied opzettelijk te plukken en te verzamelen, af te snijden, te ontwortelen of te vernielen

Zorgplicht

Voor alle in het wild levende planten en dieren, ook niet beschermde soorten, kent de Wet natuurbescherming een zorgplicht. De zorgplicht houdt in dat een ieder voldoende zorg in acht moet nemen voor de in het wild levende dieren en planten, alsmede voor hun directe leefomgeving. Dit betekent dat voorafgaand aan handelingen inzichtelijk moet zijn welke natuurwaarden aanwezig zijn, de kwetsbaarheid hiervan en de mogelijke gevolgen die de handeling hiervoor kan hebben. Bij de uitvoering van de handelingen dienen negatieve gevolgen zoveel mogelijk te worden voorkomen, dan wel beperkt of ongedaan te worden gemaakt. De zorgplicht is altijd van toepassing, ongeacht vrijstelling of ontheffing.

Natura 2000 (bron: Rijksoverheid)

In 2017 is de Wet natuurbescherming in werking getreden. De wet biedt een beschermingskader voor de flora en fauna binnen de aangewezen beschermde gebieden, de zogenaamde Natura 2000-gebieden en bijzondere nationale gebieden. De wet bepaalt dat projecten en andere handelingen die de kwaliteit van de habitats kunnen verslechteren of die een verstrend effect kunnen hebben op de soorten, niet mogen plaatsvinden

zonder vergunning. Ook plannen moeten getoetst worden op hun gevolgen voor de Natura 2000-gebieden. Dit gebeurt met de habitattoets.

De habitattoets bestaat uit drie onderdelen:

- + oriëntatiefase (en vooroverleg);
- + verslechtings- en verstoringstoets;
- + passende beoordeling.

De oriëntatiefase maakt geen deel uit van de in de wet geregelde procedures. In de praktijk is deze stap nodig. Gezamenlijk met het bevoegd gezag wordt bepaald of goedkeuring van het plan nodig is en welke verdere procedure doorlopen moet worden. Afhankelijk van de kans en omvang van de effecten op een Natura 2000-gebied bestaat de vervolprocedure uit het uitvoeren van een verslechtings- en verstoringstoets, een passende beoordeling of geen enkele toetsing.

Indien er geen kans is op negatieve effecten op een Natura 2000-gebied is geen goedkeuring voor de plannen of het project nodig.

Als uit de oriëntatiefase is gebleken dat er kans is op significant negatieve effecten voor het Natura 2000-gebied, dient een passende beoordeling te worden uitgevoerd. Indien uit de passende beoordeling blijkt dat er kans is op een significant negatief effect moet aan de volgende criteria worden voldaan:

- + er zijn geen alternatieve oplossingen voor het project die minder of geen negatieve effecten hebben voor het Natura 2000-(deel)gebied;
- + er is sprake van dwingende redenen van groot openbaar belang;
- + er is voorzien in compenserende maatregelen.

Alléén als aan deze voorwaarden wordt voldaan, kan goedkeuring worden verleend.

Indien uit de oriëntatiefase is gebleken dat er een kans is op (niet-significante) negatieve effecten, dient een verslechtings- en verstoringstoets te worden uitgevoerd. Met dit onderzoek wordt bepaald:


- + of deze kans reëel is en
- + of de verslechting of verstoring aanvaardbaar is.

Natuurnetwerk Nederland / Ecologische hoofdstructuur (bron: Rijksoverheid)

Natuurgebieden in Nederland zijn erg versnipperd. Het Natuurnetwerk Nederland (voorheen EHS) heeft als doel om natuurgebieden te vergroten en met elkaar te verbinden. Door verbindingen tussen natuurgebieden te maken, kunnen planten en dieren zich makkelijker verspreiden over meer gebieden. Hierdoor zijn deze gebieden beter bestand tegen negatieve milieu-invloeden. In grotere natuurgebieden kunnen bovendien meer soorten planten en dieren leven.

Het doel van het afwegingskader Ecologische Hoofdstructuur is om de EHS als netwerk van natuurgebieden te beschermen tegen negatieve effecten van ruimtelijke ingrepen. Dat betekent niet dat ontwikkelingen zoals woningbouw en bedrijvigheid, verboden zijn. Door het doorlopen van het afwegingskader wordt vastgesteld of, en zo ja, onder welke voorwaarden een ontwikkeling in de Ecologische Hoofdstructuur kan worden toegelaten.

De bescherming van de Ecologische Hoofdstructuur vindt plaats door het nee-tenzij-regime uit de Nota Ruimte. Dit houdt in dat ruimtelijke ingrepen in de EHS met een negatief effect op de EHS in principe niet zijn toegestaan. Onder voorwaarden kan hiervan worden afgeweken.



De beleidsmatige basis voor het afwegingskader voor de Ecologische Hoofdstructuur is de Nota Ruimte. Daarnaast hebben Rijk en provincies een beleidskader Spelregels EHS opgesteld. Het beleidskader geeft een uitwerking, verduidelijking en aanscherping van de verschillende onderdelen van het afwegingskader. De provincies laten de inhoud van de Spelregels EHS doorwerken in het provinciaal ruimtelijk beleid. De bescherming van de EHS gebeurt via de regelgeving van de ruimtelijke ordening. Het beschermingsregime is onder de Wro door het Rijk vastgelegd in de AMvB Ruimte en werkt via provinciale verordeningen.